

КАРТА-ПЛАН ТЕРРИТОРИИ

Пояснительная записка

1. Сведения о территории выполнения комплексных кадастровых работ:

23:39:0104016

(наименование субъекта Российской Федерации, муниципального образования, населенного пункта, уникальные учетные номера кадастровых кварталов, иные сведения, позволяющие определить местоположение территории, на которой выполняются комплексные кадастровые работы, например, наименование садоводческого или огороднического некоммерческого товарищества, гаражного кооператива, элемента планировочной структуры)

2. Основания выполнения комплексных кадастровых работ:

Наименование, дата и номер документа, на основании которого выполняются комплексные кадастровые работы:

Государственный контракт № 243230302050723030100100050027112244, от 18 апреля 2024 г., документ выдан Управление имущественных отношений администрации муниципального образования Белореченский район

3. Дата подготовки карты-плана территории: 15 июля 2024 г.

4. Сведения о заказчике(ах) комплексных кадастровых работ:

В отношении юридического лица, органа местного самоуправления муниципального района, муниципального округа или городского округа либо уполномоченного исполнительного органа государственной власти субъекта Российской Федерации:

полное или сокращенное (в случае, если имеется) наименование: Управление имущественных отношений администрации муниципального образования Белореченский район

основной государственный регистрационный номер: 1022300712169

идентификационный номер налогоплательщика: 2303020507

В отношении физического лица или представителя физических или юридических лиц:

фамилия, имя, отчество (последнее - при наличии): —

страховой номер индивидуального лицевого счета в системе обязательного пенсионного страхования Российской Федерации (СНИЛС): —

Наименование и реквизиты документа, подтверждающие полномочия представителя заказчика(ов) комплексных кадастровых работ:

—

Адрес электронной почты (для направления уведомления о результатах внесения сведений в Единый государственный реестр недвижимости):

belorechensk@mo.krasnodar.ru

5. Сведения об исполнителе комплексных кадастровых работ:

Полное или сокращенное (в случае, если имеется) наименование и адрес юридического лица, с которым заключен государственный или муниципальный контракт либо договор подряда на выполнение комплексных кадастровых работ:
ГБУ КК "Крайтехинвентаризация - Краевое БТИ", адрес: 350049, Краснодарский край, г. Краснодар, ул. Гагарина 135/1

Фамилия, имя, отчество кадастрового инженера (последнее - при наличии): Будко Наталья Анатольевна
и основной государственный регистрационный номер кадастрового инженера индивидуального предпринимателя (ОГРНИП): —

Страховой номер индивидуального лицевого счета в системе обязательного пенсионного страхования Российской Федерации (СНИЛС) кадастрового инженера: 002-108-747-88

Уникальный реестровый номер кадастрового инженера в реестре саморегулируемой организации кадастровых инженеров и дата внесения сведений о физическом лице в такой реестр: 0605, 21 марта 2016 г.

Полное или (в случае, если имеется) сокращенное наименование саморегулируемой организации кадастровых инженеров, членом которой является кадастровый инженер:
А СРО «Кадастровые инженеры»

Контактный телефон: 8 861 991-05-05

Почтовый адрес и адрес электронной почты, по которым осуществляется связь с кадастровым инженером:
350912, Краснодарский край, Краснодар г, им. Фрунзе, д.2, natasha7474@yandex.ru

6. Перечень документов, использованных при подготовке карты-плана территории:

№ п/п	Реквизиты документа				
	Вид	Дата	Номер	Наименование	Иные сведения
1	2	3	4	5	6
1	Иной документ	2 марта 1987 г.	24642	Технический паспорт	—
2	Иной документ	12 сентября 2001 г.	24637	Технический паспорт	—
3	Иной документ	16 декабря 1989 г.	24636	Технический паспорт	—
4	Иной документ	12 декабря 1990 г.	24119	Технический паспорт	—
5	Иной документ	28 июня 2004 г.	24131	Технический паспорт	—
6	Иной документ	22 марта 2002 г.	24127	Технический паспорт	—
7	Иной документ	5 апреля 2002 г.	21825	Технический паспорт	—
8	Иной документ	10 ноября 1990 г.	21823	Технический паспорт	—
9	Иной документ	7 июня 2006 г.	21809	Технический паспорт	—
10	Иной документ	15 июня 1995 г.	21804	Технический паспорт	—
11	Иной документ	17 августа 2006 г.	24813	Технический паспорт	—
12	Иной документ	20 мая 1989 г.	24996	Технический паспорт	—
13	Иной документ	10 июня 1989 г.	24983	Технический паспорт	—
14	Иной документ	17 октября 2002 г.	13665	Технический паспорт	—
15	Иной документ	30 апреля 1993 г.	24976	Технический паспорт	—

1	2	3	4	5	6
16	Иной документ	11 марта 1990 г.	24985	Технический паспорт	—
17	Иной документ	15 января 1990 г.	24966	Технический паспорт	—
18	Иной документ	21 апреля 2006 г.	24988	Технический паспорт	—
19	Иной документ	25 января 1990 г.	24992	Технический паспорт	—
20	Иной документ	25 января 1990 г.	24987	Технический паспорт	—
21	Иной документ	16 марта 1990 г.	24975	Технический паспорт	—
22	Иной документ	23 июля 2005 г.	24977	Технический паспорт	—
23	Иной документ	13 июля 1998 г.	24997	Технический паспорт	—
24	Иной документ	8 февраля 2007 г.	24969	Технический паспорт	—
25	Иной документ	26 сентября 1989 г.	24967	Технический паспорт	—
26	Иной документ	21 августа 1987 г.	24995	Технический паспорт	—
27	Иной документ	3 сентября 1996 г.	25014	Технический паспорт	—
28	Иной документ	23 октября 1990 г.	25004	Технический паспорт	—
29	Иной документ	22 сентября 1994 г.	25005	Технический паспорт	—
30	Иной документ	15 января 1990 г.	25011	Технический паспорт	—
31	Иной документ	18 июля 2001 г.	25613	Технический паспорт	—
32	Иной документ	31 мая 2006 г.	15760	Технический паспорт	—
33	Иной документ	14 сентября 2007 г.	29322	Технический паспорт	—
34	Иной документ	27 ноября 1988 г.	25659	Технический паспорт	—
35	Иной документ	26 октября 2001 г.	25611	Технический паспорт	—
36	Иной документ	5 июня 1987 г.	25652	Технический паспорт	—
37	Иной документ	29 апреля 1993 г.	25664	Технический паспорт	—
38	Иной документ	19 июня 1990 г.	25617	Технический паспорт	—
39	Иной документ	30 апреля 1993 г.	25629	Технический паспорт	—
40	Иной документ	23 июня 1990 г.	25610	Технический паспорт	—
41	Иной документ	24 июля 2001 г.	25593	Технический паспорт	—
42	Иной документ	7 апреля 2000 г.	13696	Технический паспорт	—
43	Иной документ	22 апреля 2004 г.	25604	Технический паспорт	—
44	Иной документ	26 октября 2001 г.	25637	Технический паспорт	—
45	Иной документ	1 августа 2003 г.	16029	Технический паспорт	—
46	Иной документ	13 мая 2004 г.	25603	Технический паспорт	—
47	Иной документ	11 мая 2006 г.	26680	Технический паспорт	—
48	Иной документ	23 января 2003 г.	25635	Технический паспорт	—
49	Иной документ	3 ноября 2006 г.	21180	Технический паспорт	—

1	2	3	4	5	6
50	Иной документ	2 февраля 1991 г.	25662	Технический паспорт	—
51	Иной документ	21 ноября 2002 г.	25605	Технический паспорт	—
52	Иной документ	12 октября 2001 г.	25654	Технический паспорт	—
53	Иной документ	15 мая 1993 г.	25599	Технический паспорт	—
54	Иной документ	16 августа 2001 г.	25595	Технический паспорт	—
55	Иной документ	4 августа 1997 г.	25594	Технический паспорт	—
56	Иной документ	15 декабря 2000 г.	25596	Технический паспорт	—
57	Иной документ	25 июля 1996 г.	25660	Технический паспорт	—
58	Иной документ	4 декабря 2003 г.	21375	Технический паспорт	—
59	Иной документ	28 июня 2007 г.	25589	Технический паспорт	—
60	Иной документ	16 июня 2005 г.	17418	Технический паспорт	—
61	Иной документ	29 апреля 2004 г.	25606	Технический паспорт	—
62	Иной документ	5 июня 1990 г.	25587	Технический паспорт	—
63	Иной документ	14 апреля 2001 г.	25068	Технический паспорт	—
64	Иной документ	2 ноября 1998 г.	25066	Технический паспорт	—
65	Иной документ	9 сентября 2001 г.	25071	Технический паспорт	—
66	Иной документ	28 ноября 1989 г.	25086	Технический паспорт	—
67	Иной документ	19 сентября 1996 г.	25132	Технический паспорт	—
68	Иной документ	24 марта 2003 г.	25140	Технический паспорт	—
69	Иной документ	15 февраля 1992 г.	25092	Технический паспорт	—
70	Иной документ	8 февраля 2005 г.	27907	Технический паспорт	—
71	Иной документ	8 ноября 2001 г.	б/н	Технический паспорт	—
72	Иной документ	22 декабря 2003 г.	21374	Технический паспорт	—
73	Иной документ	16 октября 1998 г.	24288	Технический паспорт	—
74	Иной документ	16 февраля 1994 г.	24640	Технический паспорт	—
75	Иной документ	28 ноября 1990 г.	17120	Технический паспорт	—
76	Иной документ	16 мая 2002 г.	1645	Технический паспорт	—
77	Иной документ	30 марта 2006 г.	26737	Технический паспорт	—
78	Иной документ	24 ноября 1990 г.	24970	Технический паспорт	—
79	Иной документ	26 сентября 1989 г.	25007	Технический паспорт	—
80	Иной документ	25 января 1990 г.	25013	Технический паспорт	—
81	Иной документ	7 апреля 1988 г.	25630	Технический паспорт	—
82	Иной документ	24 февраля 1998 г.	25698	Технический паспорт	—
83	Иной документ	24 мая 1993 г.	б/н	Технический паспорт	—

1	2	3	4	5	6
84	Иной документ	18 июня 1993 г.	25110	Технический паспорт	—
85	Иной документ	16 июня 1993 г.	25120	Технический паспорт	—
86	Иной документ	14 апреля 2000 г.	25068	Технический паспорт	—
87	Иной документ	4 октября 2001 г.	25124	Технический паспорт	—
88	Иной документ	21 ноября 1990 г.	25137	Технический паспорт	—

7. Пояснения к карте-плану территории:

Сведения о заказчике

Комплексные кадастровые работы проводились на основании заключенного с департаментом муниципальной собственности и городских земель администрации муниципального образования муниципального образования города Краснодара муниципального контракта от 08.04.2024 № 1650.

Перечень документов, использованных при подготовке карты-плана территории

Для определения местоположения границ земельных участков при выполнении комплексных кадастровых работ использовались материалы землеустроительной документации, содержащейся в государственном фонде данных, полученных в результате проведения землеустройства, материалы и пространственные данные федерального фонда пространственных данных, ведомственных фондов пространственных данных, фондов пространственных данных субъекта Российской Федерации, планово-картографические материалы, предоставленный департаментом по имущественным и земельным отношениям города Краснодара, материалы технической инвентаризации, предоставленные ГБУ КК «Крайтехинвентаризация — Краевое БТИ».

Сведения об уточняемых земельных участках, необходимые для исправления реестровых ошибок в сведениях о местоположении их границ

В результате проведения комплексных кадастровых работ в кадастровом квартале 23:39:0104016 исправлены реестровые ошибки в сведениях ЕГРН о местоположении границ 167 земельных участков, уточнено местоположения границ 69 земельных участков, границы 23 земельных участков остались без изменений.

Описание местоположения здания, сооружения, объекта незавершенного строительства на земельном участке

В результате проведения комплексных кадастровых работ в кадастровом квартале 23:43:0126003 исправлены реестровые ошибки в сведениях ЕГРН о местоположении границ 7 объектов капитального строительства, уточнено местоположения границ 119 объектов капитального строительства, границы 61 объектов капитального строительства остались без изменений.

Сведения о дублирующих и погашенных объектах

В соответствии с Решением Совета муниципального образования Белореченский район 7 августа 2023 № 508 "О внесении изменений в решение Совета муниципального образования Белореченский район от 23.09.2021 г. №299 «Об утверждении Правил землепользования и застройки Рязанского сельского поселения Белореченского района Краснодарского края», опубликованным на официальном сайте <http://moryazanskoesp.ru/>, земли кадастрового квартала 23:39:0104016 расположены в зонах: Ж – 1Б. Зона застройки индивидуальными жилыми домами с содержанием домашнего скота и птицы. Предельные размеры участков для вида разрешенного использования – «для индивидуального жилищного строительства»: минимальная площадь – 400 кв.м., максимальная площадь – 3500, для вида разрешенного использования – «для ведения личного подсобного хозяйства (приусадебный земельный участок)»: минимальная площадь – 1000 кв.м., максимальная площадь – 5000, для вида разрешенного использования – «магазины»: минимальная площадь – 100 кв.м., максимальная площадь – 1500. П – 5. Зона предприятий, производств и объектов V класса опасности СЗЗ-50 м. Минимальная/максимальная площадь земельных участков должны соответствовать параметрам основного или условно разрешенного вида использования земельных участков. ОД-2. Зона делового, общественного и коммерческого назначения местного значения. Минимальная/максимальная площадь земельных участков должны соответствовать параметрам основного или условно разрешенного вида использования земельных участков.

Доступ к земельным участкам осуществляется посредством земель общего пользования.

Сведения о земельных участках с кадастровыми номерами 23:39:0104016:240, 23:39:0104016:337, 23:39:0104017:54 и 23:39:0104014:16 исключаются из состава карты-плана в связи с отсутствием согласия собственника земельного участка на уменьшение площади более чем на 10%.

В связи с отсутствием возможности определить местоположение границ земельных участков с кадастровыми номерами 23:39:0104016:115, 23:39:0104016:132, 23:39:0104016:134, 23:39:0104016:182, 23:39:0104016:242, 23:39:0104016:142 сведения о них исключены из состава карты-плана.

В связи с отсутствием возможности определить местоположение границ зданий с кадастровыми 23:39:0104015:364, 23:39:0104016:339, 23:39:0104016:425, 23:39:0104016:427, 23:39:0104016:429, 23:39:0104016:431, 23:39:0104016:434, 23:39:0104016:439, 23:39:0104016:444, 23:39:0104016:445, 23:39:0104016:448, 23:39:0104016:451, 23:39:0104016:468, 23:39:0104016:469, 23:39:0104016:471, 23:39:0104016:515, 23:39:0104016:519, 23:39:0104016:520, 23:39:0104016:528, 23:39:0104016:529, 23:39:0104016:531, 23:39:0104016:538, 23:39:0104016:542, 23:39:0104016:544, 23:39:0104016:547, 23:39:0104016:564, 23:39:0104016:565, 23:39:0104016:566, 23:39:0104016:569, 23:39:0104016:570, 23:39:0104016:573, 23:39:0104016:574, 23:39:0104016:584, 23:39:0104016:595, 23:39:0104016:601, 23:39:0104016:602, 23:39:0104016:618, 23:39:0104016:642, 23:39:0104016:669, 23:39:0104016:670, 23:39:0104016:671, 23:39:0104016:704, 23:39:0104016:1102, 23:39:0104016:1106, 23:39:0104016:382, 23:39:0104016:662, 23:39:0104016:648, 23:39:0104016:650, 23:39:0104016:651, 23:39:0104016:652, 23:39:0104016:653, 23:39:0104016:654, 23:39:0104016:748, 23:39:1101189:278, 23:39:0104017:69 сведения о них исключены из состава карты-плана.

При уточнении местоположения границ и площади земельных участков с кадастровыми номерами 23:39:0104016:16, 23:39:0104016:17, 23:39:0104016:30, 23:39:0104016:46, 23:39:0104016:48, 23:39:0104016:54, 23:39:0104016:61, 23:39:0104016:68, 23:39:0104016:75, 23:39:0104016:97, 23:39:0104016:107, 23:39:0104016:127, 23:39:0104016:133, 23:39:0104016:135, 23:39:0104016:136, 23:39:0104016:137, 23:39:0104016:141, 23:39:0104016:143, 23:39:0104016:145, 23:39:0104016:148, 23:39:0104016:153, 23:39:0104016:154, 23:39:0104016:157, 23:39:0104016:166, 23:39:0104016:167, 23:39:0104016:168, 23:39:0104016:169, 23:39:0104016:173, 23:39:0104016:177, 23:39:0104016:178, 23:39:0104016:184, 23:39:0104016:185, 23:39:0104016:194, 23:39:0104016:200, 23:39:0104016:201, 23:39:0104016:202, 23:39:0104016:203, 23:39:0104016:206, 23:39:0104016:215, 23:39:0104016:227, 23:39:0104016:229, 23:39:0104016:230, 23:39:0104016:236, 23:39:0104016:238, 23:39:0104016:244, 23:39:0104016:245, 23:39:0104016:249, 23:39:0104016:259, 23:39:0104016:260, 23:39:0104016:315, 23:39:0104016:316, 23:39:0104016:322, 23:39:0104016:325, 23:39:0104016:329, 23:39:0104016:336, 23:39:0104016:483, 23:39:0104016:486, 23:39:0104016:491, 23:39:0104016:500, 23:39:0104016:590, 23:39:0104016:591, 23:39:0104016:655, 23:39:0104016:1073, 23:39:0104016:1076, 23:39:0104016:1104 было выявлено увеличение площади более чем на 10% относительно сведений о площади данных земельных участков, содержащихся в ЕГРН. При этом, сведения о местоположении границ данных земельных участков соответствуют материалам землеустроительной документации, содержащейся в государственном фонде данных, полученных в результате проведения землеустройства, материалам и пространственным данным федерального фонда пространственных данных, ведомственных фондов пространственных данных, фондов пространственных данных субъекта Российской Федерации, планово-картографическим материалам, предоставленным департаментом по имущественным и земельным отношениям города Краснодара, материалам технической инвентаризации, предоставленным ГБУ КК «Крайтехинвентаризация — Краевое БТИ», подтверждающим местоположение границ уточняемых земельных участков на местности 15 лет и более. Также необходимо отметить, что увеличение площади вышеуказанных земельных участков является допустимым в соответствии с пунктом 1.1 статьи 43 Федерального закона от 13.07.2015 N 218-ФЗ (ред. от 14.02.2024) "О государственной регистрации недвижимости" (с изм. и доп., вступ. в силу с 01.05.2024), в связи с чем, сведения о вышеуказанных земельных участках были включены в состав карты-плана.

Объекты недвижимости с кадастровыми номерами 23:39:0104016:82, 23:39:0104016:83, 23:39:0104016:84, 23:39:0104016:85, 23:39:0104016:88, 23:39:0104016:90, 23:39:0104016:91, 23:39:0104016:92, 23:39:0104016:93, 23:39:0104016:99, 23:39:0104016:112, 23:39:0104016:113, 23:39:0104016:114, 23:39:0104016:124, 23:39:0104016:734, 23:39:0104016:1110, 23:39:0104016:348, 23:39:0104016:376, 23:39:0104016:411, 23:39:0104016:443, 23:39:0104016:466, 23:39:0104016:500, 23:39:0104016:501, 23:39:0104016:502, 23:39:0104016:505, 23:39:0104016:525, 23:39:0104016:563, 23:39:0104016:568, 23:39:0104016:576, 23:39:0104016:577, 23:39:0104016:579, 23:39:0104016:593, 23:39:0104016:608, 23:39:0104016:609, 23:39:0104016:614, 23:39:0104016:615, 23:39:0104016:616, 23:39:0104016:619,

23:39:0104016:621, 23:39:0104016:623, 23:39:0104016:627, 23:39:0104016:628, 23:39:0104016:633, 23:39:0104016:636, 23:39:0104016:639, 23:39:0104016:681, 23:39:0104016:683, 23:39:0104016:685, 23:39:0104016:706, 23:39:0104016:713, 23:39:0104016:759, 23:39:0104016:1107, 23:39:0104016:1111, 23:39:0104016:353 фактически расположены в иных кадастровых кварталах и не являются объектами данных комплексных кадастровых работ, в связи с чем, сведения о вышеуказанных объектах недвижимости исключены из состава карты-плана.

Объекты недвижимости с кадастровыми номерами 23:39:0104018:96, 23:39:0104009:130, 23:39:0104013:283, 23:39:0104014:652, 23:39:0104014:898, 23:39:0104015:308, 23:39:0104015:310, 23:39:0104015:347, 23:39:0104017:78, 23:39:0104018:252, 23:39:0104018:253, 23:39:0104018:286, 23:39:0104018:302, 23:39:0104018:350, 23:39:0302003:798, 23:39:0104015:358 фактически расположены в границах кадастрового квартала 23:39:0104016.

Сведения о пунктах геодезической сети и средствах измерений

1. Сведения о пунктах геодезической сети:

№ п/п	Вид геодезической сети	Название пункта геодезической сети и тип знака	Система координат пункта геодезической сети	Координаты пункта, м		Дата обследования 18 августа 2022 г.		
						Сведения о состоянии		
						наружного знака пункта	центра пункта	марки центра пункта
1	2	3	4	5	6	7	8	9
1	ГГС. 3	0426, ОМЗ, центр 158, пирамида	МСК-23, зона 2	468 617,06	2 190 715,57	—	—	—
2	ГГС. 4	103, ОМЗ, центр 158, пирамида		469 370,93	2 190 549,61			
3	ГГС. 4	871, ОМЗ, центр 158, пирамида		469 908,34	2 190 274,34			
4	ГГС. 3	0253, ОМЗ, центр 158, пирамида		471 204,53	2 188 895,36			

2. Сведения об использованных средствах измерений:

№ п/п	Наименование и обозначение типа средства измерений - прибора (инструмента, аппаратуры)	Заводской или серийный номер средства измерений	Реквизиты свидетельства о поверке прибора (инструмента, аппаратуры) и (или) срок действия поверки
1	2	3	4
1	Аппаратура спутниковая геодезическая TRIMBLE R8	5242498425	Свидетельство о поверке № 261983300 выдано 17.07.2023 г. действительно до 16.07.2024 г.
2	Аппаратура геодезическая Spektra SP80	5751550681	Свидетельство о поверке С-ГКФ/08-09-2023/276409358 действительно до 07.09.2024

Сведения об уточняемых земельных участках

1. Сведения о характерных точках границ уточняемого земельного участка с кадастровым номером 23:39:0104016:100 :
 Система координат МСК-23, зона 2 Зона № 2

Обозначение характерных точек границ	Координаты, м				Метод определения координат	Формулы, примененные для расчета средней квадратической погрешности определения координат характерных точек границ (Mt), с подставленными в такие формулы значениями и итоговые (вычисленные) значения Mt, м	Описание закрепления точки
	содержатся в Едином государственном реестре недвижимости		определены в результате выполнения комплексных кадастровых работ				
	X	Y	X	Y			
1	2	3	4	5	6	7	8
671	—	—	469 324,37	2 190 861,63	—	—	—
672	—	—	469 350,05	2 190 915,47			
673	—	—	469 321,94	2 190 928,83			
674	—	—	469 308,59	2 190 899,99			
675	—	—	469 294,94	2 190 874,86			
676	—	—	469 312,95	2 190 867,23			
671	—	—	469 324,37	2 190 861,63			

2. Сведения о частях границ уточняемого земельного участка с кадастровым номером 23:39:0104016:100 :

Обозначение части границ		Горизонтальное проложение (S), м	Описание прохождения части границ	Сведения о согласовании местоположения границ (согласовано/спорное)
от т.	до т.			
1	2	3	4	5
671	672	59,65	—	согласовано
672	673	31,12		
673	674	31,78		
674	675	28,60		
675	676	19,56		
676	671	12,72		

3. Сведения о характеристиках уточняемого земельного участка с кадастровым номером 23:39:0104016:100 :

№ п/п	Наименование характеристики земельного участка	Значение характеристики
1	2	3

1	2	3
1.	Адрес земельного участка	—
1.1.	Сведения о местоположении земельного участка (при отсутствии адреса) в структурированном в соответствии с федеральной информационной адресной системой виде	Российская Федерация, Краснодарский край, Белореченский р-н, Рязанская ст-ца, Горького ул, д. 9
1.2.	Дополнительные сведения о местоположении земельного участка	—
2.	Площадь земельного участка ± величина погрешности определения (вычисления) площади ($P \pm \Delta P$), м ²	1 865 ± 15,00
3.	Формула, примененная для вычисления предельной погрешности определения площади земельного участка, с подставленными значениями и итоговые (вычисленные) значения	$3,5*0,1*\sqrt{(1865)} = 15$
4.	Площадь земельного участка согласно сведениям Единого государственного реестра недвижимости (Ркад), м ²	1 800,00
5.	Оценка расхождения P и Ркад ($P - P_{кад}$), м ²	65
6.	Предельный минимальный и максимальный размеры земельного участка ($P_{мин}$ и $P_{макс}$), м ²	— —
7.	Вид (виды) разрешенного использования	ИЖС
7.1.	Дополнительные сведения об использовании земельного участка	—
8.	Кадастровый или иной государственный учетный номер (инвентарный) здания, сооружения, объекта незавершенного строительства, расположенного на земельном участке	—
9.	Сведения о земельных участках (землях общего пользования, территории общего пользования), посредством которых обеспечивается доступ	—
10.	Иные сведения	—
4. Пояснения к сведениям об уточняемом земельном участке с кадастровым номером		23:39:0104016:100 :
1.	—	—

1. Сведения о характерных точках границ уточняемого земельного участка с кадастровым номером 23:39:0104016:107 :
 Система координат МСК-23, зона 2 Зона № 2

Обозначение характерных точек границ	Координаты, м				Метод определения координат	Формулы, примененные для расчета средней квадратической погрешности определения координат характерных точек границ (Mt), с подставленными в такие формулы значениями и итоговые (вычисленные) значения Mt, м	Описание закрепления точки
	содержатся в Едином государственном реестре недвижимости		определены в результате выполнения комплексных кадастровых работ				
	X	Y	X	Y			
1	2	3	4	5	6	7	8
704	—	—	469 863,96	2 190 649,79	—	—	—
703	—	—	469 878,92	2 190 679,76			
705	—	—	469 846,43	2 190 697,20			
706	—	—	469 834,81	2 190 664,08			
704	—	—	469 863,96	2 190 649,79			
704	—	—	469 863,96	2 190 649,79			

2. Сведения о частях границ уточняемого земельного участка с кадастровым номером 23:39:0104016:107 :

Обозначение части границ		Горизонтальное проложение (S), м	Описание прохождения части границ	Сведения о согласовании местоположения границ (согласовано/спорное)
от т.	до т.			
1	2	3	4	5
704	703	33,50	—	согласовано
703	705	36,87		
705	706	35,10		
706	704	32,46		
706	704	32,46		

3. Сведения о характеристиках уточняемого земельного участка с кадастровым номером 23:39:0104016:107 :

№ п/п	Наименование характеристики земельного участка	Значение характеристики
1	2	3
1.	Адрес земельного участка	—
1.1.	Сведения о местоположении земельного участка (при отсутствии адреса) в структурированном в соответствии с федеральной информационной адресной системой виде	Российская Федерация, Краснодарский край, Белореченский р-н, Рязанская ст-ца, Горького ул, д. 19
1.2.	Дополнительные сведения о местоположении земельного участка	—

1	2	3
2.	Площадь земельного участка ± величина погрешности определения (вычисления) площади ($P \pm \Delta P$), м ²	1 183 ± 12,00
3.	Формула, примененная для вычисления предельной погрешности определения площади земельного участка, с подставленными значениями и итоговые (вычисленные) значения	$3,5*0,1*\sqrt{(1183)} = 12$
4.	Площадь земельного участка согласно сведениям Единого государственного реестра недвижимости (Ркад), м ²	700,00
5.	Оценка расхождения Р и Ркад ($P - P_{кад}$), м ²	483
6.	Предельный минимальный и максимальный размеры земельного участка (Рмин и Рмакс), м ²	— —
7.	Вид (виды) разрешенного использования	ИЖС
7.1.	Дополнительные сведения об использовании земельного участка	—
8.	Кадастровый или иной государственный учетный номер (инвентарный) здания, сооружения, объекта незавершенного строительства, расположенного на земельном участке	—
9.	Сведения о земельных участках (землях общего пользования, территории общего пользования), посредством которых обеспечивается доступ	—
10.	Иные сведения	—

4. Пояснения к сведениям об уточняемом земельном участке с кадастровым номером 23:39:0104016:107 :

1.	—
----	---

1. Сведения о характерных точках границ уточняемого земельного участка с кадастровым номером 23:39:0104016:108 :

Система координат МСК-23, зона 2 Зона № 2

Обозначение характерных точек границ	Координаты, м				Метод определения координат	Формулы, примененные для расчета средней квадратической погрешности определения координат характерных точек границ (Mt), с подставленными в такие формулы значениями и итоговые (вычисленные) значения Mt, м	Описание закрепления точки
	содержатся в Едином государственном реестре недвижимости		определены в результате выполнения комплексных кадастровых работ				
	X	Y	X	Y			
1	2	3	4	5	6	7	8
696	—	—	469 896,36	2 190 628,52	—	—	—

1	2	3	4	5	6	7	8
700	—	—	469 898,28	2 190 632,87	—	—	—
701	—	—	469 901,71	2 190 638,18			
702	—	—	469 913,59	2 190 661,45			
703	—	—	469 878,92	2 190 679,76			
704	—	—	469 863,96	2 190 649,79			
697	—	—	469 862,65	2 190 647,02			
696	—	—	469 896,36	2 190 628,52			

2. Сведения о частях границ уточняемого земельного участка с кадастровым номером 23:39:0104016:108 :

Обозначение части границ		Горизонтальное проложение (S), м	Описание прохождения части границ	Сведения о согласовании местоположения границ (согласовано/спорное)
от т.	до т.			
1	2	3	4	5
696	700	4,75	—	согласовано
700	701	6,32		
701	702	26,13		
702	703	39,21		
703	704	33,50		
704	697	3,06		
697	696	38,45		

3. Сведения о характеристиках уточняемого земельного участка с кадастровым номером 23:39:0104016:108 :

№ п/п	Наименование характеристики земельного участка	Значение характеристики
1	2	3
1.	Адрес земельного участка	—
1.1.	Сведения о местоположении земельного участка (при отсутствии адреса) в структурированном в соответствии с федеральной информационной адресной системой виде	Российская Федерация, Краснодарский край, Белореченский р-н, Рязанская ст-ца, Горького ул, д. 21
1.2.	Дополнительные сведения о местоположении земельного участка	—
2.	Площадь земельного участка ± величина погрешности определения (вычисления) площади ($P \pm \Delta P$), м ²	1 435 ± 13,00
3.	Формула, примененная для вычисления предельной погрешности определения площади земельного участка, с подставленными значениями и итоговые (вычисленные) значения	$3,5 * 0,1 * \sqrt{1435} = 13$

1	2	3
4.	Площадь земельного участка согласно сведениям Единого государственного реестра недвижимости (Ркад), м ²	1 400,00
5.	Оценка расхождения Р и Ркад (Р - Ркад), м ²	35
6.	Предельный минимальный и максимальный размеры земельного участка (Рмин и Рмакс), м ²	— —
7.	Вид (виды) разрешенного использования	Для ведения личного подсобного хозяйства
7.1.	Дополнительные сведения об использовании земельного участка	—
8.	Кадастровый или иной государственный учетный номер (инвентарный) здания, сооружения, объекта незавершенного строительства, расположенного на земельном участке	—
9.	Сведения о земельных участках (землях общего пользования, территории общего пользования), посредством которых обеспечивается доступ	—
10.	Иные сведения	—

4. Пояснения к сведениям об уточняемом земельном участке с кадастровым номером 23:39:0104016:108 :

1.	—
----	---

1. Сведения о характерных точках границ уточняемого земельного участка с кадастровым номером 23:39:0104016:119 :
Система координат МСК-23, зона 2 Зона № 2

Обозначение характерных точек границ	Координаты, м				Метод определения координат	Формулы, примененные для расчета средней квадратической погрешности определения координат характерных точек границ (Mt), с подставленными в такие формулы значениями и итоговые (вычисленные) значения Mt, м	Описание закрепления точки
	содержатся в Едином государственном реестре недвижимости		определены в результате выполнения комплексных кадастровых работ				
	X	Y	X	Y			
1	2	3	4	5	6	7	8
454	—	—	469 394,27	2 190 445,34	—	—	—
455	—	—	469 416,70	2 190 489,73			
451	—	—	469 386,58	2 190 506,30			
450	—	—	469 384,26	2 190 502,49			
449	—	—	469 374,00	2 190 481,10			
456	—	—	469 362,46	2 190 464,34			
454	—	—	469 394,27	2 190 445,34			

2. Сведения о частях границ уточняемого земельного участка с кадастровым номером 23:39:0104016:119 :

Обозначение части границ		Горизонтальное проложение (S), м	Описание прохождения части границ	Сведения о согласовании местоположения границ (согласовано/спорное)
от т.	до т.			
1	2	3	4	5
454	455	49,74	—	согласовано
455	451	34,38		
451	450	4,46		
450	449	23,72		
449	456	20,35		
456	454	37,05		

3. Сведения о характеристиках уточняемого земельного участка с кадастровым номером 23:39:0104016:119 :

№ п/п	Наименование характеристики земельного участка	Значение характеристики
1	2	3
1.	Адрес земельного участка	—
1.1.	Сведения о местоположении земельного участка (при отсутствии адреса) в структурированном в соответствии с федеральной информационной адресной системой виде	Российская Федерация, Краснодарский край, Белореченский р-н, Рязанская ст-ца, Победы ул, д 67
1.2.	Дополнительные сведения о местоположении земельного участка	—
2.	Площадь земельного участка ± величина погрешности определения (вычисления) площади ($P \pm \Delta P$), м ²	1 716 ± 14,00
3.	Формула, примененная для вычисления предельной погрешности определения площади земельного участка, с подставленными значениями и итоговые (вычисленные) значения	$3,5 * 0,1 * \sqrt{(1716)} = 14$
4.	Площадь земельного участка согласно сведениям Единого государственного реестра недвижимости (Ркад), м ²	1 700,00
5.	Оценка расхождения P и Ркад ($P - P_{кад}$), м ²	16
6.	Предельный минимальный и максимальный размеры земельного участка (P _{мин} и P _{макс}), м ²	— —
7.	Вид (виды) разрешенного использования	для ведения личного подсобного хозяйства и обслуживания индивидуальных жилых домов, садоводства
7.1.	Дополнительные сведения об использовании земельного участка	—

1	2	3
8.	Кадастровый или иной государственный учетный номер (инвентарный) здания, сооружения, объекта незавершенного строительства, расположенного на земельном участке	—
9.	Сведения о земельных участках (землях общего пользования, территории общего пользования), посредством которых обеспечивается доступ	—
10.	Иные сведения	—

4. Пояснения к сведениям об уточняемом земельном участке с кадастровым номером 23:39:0104016:119 :

1.	—
----	---

1. Сведения о характерных точках границ уточняемого земельного участка с кадастровым номером 23:39:0104016:120 :
 Система координат МСК-23, зона 2 Зона № 2

Обозначение характерных точек границ	Координаты, м				Метод определения координат	Формулы, примененные для расчета средней квадратической погрешности определения координат характерных точек границ (Mt), с подставленными в такие формулы значениями и итоговые (вычисленные) значения Mt, м	Описание закрепления точки
	содержатся в Едином государственном реестре недвижимости		определены в результате выполнения комплексных кадастровых работ				
	X	Y	X	Y			
1	2	3	4	5	6	7	8
551	—	—	469 443,95	2 190 545,15	—	—	—
552	—	—	469 455,25	2 190 569,75			Долговременный межевой знак
553	—	—	469 443,98	2 190 574,74			—
525	—	—	469 429,02	2 190 581,46			Долговременный межевой знак
524	—	—	469 417,26	2 190 560,29			—
551	—	—	469 443,95	2 190 545,15			—

2. Сведения о частях границ уточняемого земельного участка с кадастровым номером 23:39:0104016:120 :

Обозначение части границ		Горизонтальное проложение (S), м	Описание прохождения части границ	Сведения о согласовании местоположения границ (согласовано/спорное)
от т.	до т.			
1	2	3	4	5
551	552	27,07	—	согласовано

1	2	3	4	5
552	553	12,33	—	согласовано
553	525	16,40		
525	524	24,22		
524	551	30,69		

3. Сведения о характеристиках уточняемого земельного участка с кадастровым номером 23:39:0104016:120 :

№ п/п	Наименование характеристики земельного участка	Значение характеристики
1	2	3
1.	Адрес земельного участка	—
1.1.	Сведения о местоположении земельного участка (при отсутствии адреса) в структурированном в соответствии с федеральной информационной адресной системой виде	Российская Федерация, Краснодарский край, Белореченский р-н, Рязанская ст-ца, Извилистая ул, д. 34/а
1.2.	Дополнительные сведения о местоположении земельного участка	—
2.	Площадь земельного участка ± величина погрешности определения (вычисления) площади ($P \pm \Delta P$), м ²	760 ± 10,00
3.	Формула, примененная для вычисления предельной погрешности определения площади земельного участка, с подставленными значениями и итоговые (вычисленные) значения	$3,5 * 0,1 * \sqrt{(760)} = 10$
4.	Площадь земельного участка согласно сведениям Единого государственного реестра недвижимости (Ркад), м ²	718,00
5.	Оценка расхождения Р и Ркад ($P - P_{кад}$), м ²	42
6.	Предельный минимальный и максимальный размеры земельного участка ($P_{мин}$ и $P_{макс}$), м ²	— —
7.	Вид (виды) разрешенного использования	ИЖС
7.1.	Дополнительные сведения об использовании земельного участка	—
8.	Кадастровый или иной государственный учетный номер (инвентарный) здания, сооружения, объекта незавершенного строительства, расположенного на земельном участке	—
9.	Сведения о земельных участках (землях общего пользования, территории общего пользования), посредством которых обеспечивается доступ	—
10.	Иные сведения	—

4. Пояснения к сведениям об уточняемом земельном участке с кадастровым номером 23:39:0104016:120 :

1.	—
----	---

1. Сведения о характерных точках границ уточняемого земельного участка с кадастровым номером 23:39:0104016:125 :
 Система координат МСК-23, зона 2 Зона № 2

Обозначение характерных точек границ	Координаты, м				Метод определения координат	Формулы, примененные для расчета средней квадратической погрешности определения координат характерных точек границ (Mt), с подставленными в такие формулы значениями и итоговые (вычисленные) значения Mt, м	Описание закрепления точки
	содержатся в Едином государственном реестре недвижимости		определены в результате выполнения комплексных кадастровых работ				
	X	Y	X	Y			
1	2	3	4	5	6	7	8
486	—	—	469 642,72	2 190 310,14	—	—	—
487	—	—	469 652,27	2 190 335,15			
488	—	—	469 632,50	2 190 343,48			
489	—	—	469 623,20	2 190 346,60			
490	—	—	469 620,95	2 190 346,54			
491	—	—	469 600,86	2 190 354,47			
492	—	—	469 592,56	2 190 331,31			
486	—	—	469 642,72	2 190 310,14			

2. Сведения о частях границ уточняемого земельного участка с кадастровым номером 23:39:0104016:125 :

Обозначение части границ		Горизонтальное проложение (S), м	Описание прохождения части границ	Сведения о согласовании местоположения границ (согласовано/спорное)
от т.	до т.			
1	2	3	4	5
486	487	26,77	—	согласовано
487	488	21,45		
488	489	9,81		
489	490	2,25		
490	491	21,60		
491	492	24,60		
492	486	54,44		

3. Сведения о характеристиках уточняемого земельного участка с кадастровым номером 23:39:0104016:125 :

№ п/п	Наименование характеристики земельного участка	Значение характеристики
1	2	3
1	2	3

1	2	3
1.	Адрес земельного участка	—
1.1.	Сведения о местоположении земельного участка (при отсутствии адреса) в структурированном в соответствии с федеральной информационной адресной системой виде	Российская Федерация, Краснодарский край, Белореченский р-н, Рязанская ст-ца, Кирова ул, д. 26
1.2.	Дополнительные сведения о местоположении земельного участка	—
2.	Площадь земельного участка ± величина погрешности определения (вычисления) площади ($P \pm \Delta P$), м ²	1 416 ± 13,00
3.	Формула, примененная для вычисления предельной погрешности определения площади земельного участка, с подставленными значениями и итоговые (вычисленные) значения	$3,5*0,1*\sqrt{(1416)} = 13$
4.	Площадь земельного участка согласно сведениям Единого государственного реестра недвижимости (Ркад), м ²	1 397,00
5.	Оценка расхождения P и Ркад ($P - P_{кад}$), м ²	19
6.	Предельный минимальный и максимальный размеры земельного участка ($P_{мин}$ и $P_{макс}$), м ²	— —
7.	Вид (виды) разрешенного использования	ИЖС
7.1.	Дополнительные сведения об использовании земельного участка	—
8.	Кадастровый или иной государственный учетный номер (инвентарный) здания, сооружения, объекта незавершенного строительства, расположенного на земельном участке	—
9.	Сведения о земельных участках (землях общего пользования, территории общего пользования), посредством которых обеспечивается доступ	—
10.	Иные сведения	—
4. Пояснения к сведениям об уточняемом земельном участке с кадастровым номером		23:39:0104016:125 :
1.	—	—

1. Сведения о характерных точках границ уточняемого земельного участка с кадастровым номером 23:39:0104016:128 :
 Система координат МСК-23, зона 2 Зона № 2

Обозначение характерных точек границ	Координаты, м				Метод определения координат	Формулы, примененные для расчета средней квадратической погрешности определения координат характерных точек границ (Mt), с подставленными в такие формулы значениями и итоговые (вычисленные) значения Mt, м	Описание закрепления точки	
	содержатся в Едином государственном реестре недвижимости		определены в результате выполнения комплексных кадастровых работ					
	X	Y	X	Y				
1	2	3	4	5	6	7	8	
600	—	—	469 699,93	2 190 462,22	—	—	—	
601	—	—	469 706,33	2 190 479,27				
602	—	—	469 687,23	2 190 487,57				
603	—	—	469 677,55	2 190 492,54			—	Долговременный межевой знак
596	—	—	469 629,39	2 190 513,97				
570	—	—	469 625,08	2 190 502,79				
569	—	—	469 644,16	2 190 494,43				
577	—	—	469 660,73	2 190 488,19				
576	—	—	469 656,94	2 190 478,06				
604	—	—	469 664,85	2 190 474,78				
605	—	—	469 692,16	2 190 463,21				
606	—	—	469 692,82	2 190 464,91				
600	—	—	469 699,93	2 190 462,22				

2. Сведения о частях границ уточняемого земельного участка с кадастровым номером 23:39:0104016:128 :

Обозначение части границ		Горизонтальное проложение (S), м	Описание прохождения части границ	Сведения о согласовании местоположения границ (согласовано/спорное)
от т.	до т.			
1	2	3	4	5
600	601	18,21	—	согласовано
601	602	20,83		
602	603	10,88		
603	596	52,71		
596	570	11,98		

1	2	3	4	5
570	569	20,83	—	согласовано
569	577	17,71		
577	576	10,82		
576	604	8,56		
604	605	29,66		
605	606	1,82		
606	600	7,60		

3. Сведения о характеристиках уточняемого земельного участка с кадастровым номером 23:39:0104016:128 :

№ п/п	Наименование характеристики земельного участка	Значение характеристики
1	2	3
1.	Адрес земельного участка	—
1.1.	Сведения о местоположении земельного участка (при отсутствии адреса) в структурированном в соответствии с федеральной информационной адресной системой виде	Российская Федерация, Краснодарский край, Белореченский р-н, Рязанское с/п, Рязанская ст-ца, Кирова ул, д 32 а
1.2.	Дополнительные сведения о местоположении земельного участка	—
2.	Площадь земельного участка ± величина погрешности определения (вычисления) площади ($P \pm \Delta P$), м ²	1 390 ± 13,00
3.	Формула, примененная для вычисления предельной погрешности определения площади земельного участка, с подставленными значениями и итоговые (вычисленные) значения	$3,5*0,1*\sqrt{(1390)} = 13$
4.	Площадь земельного участка согласно сведениям Единого государственного реестра недвижимости (Ркад), м ²	1 500,00
5.	Оценка расхождения Р и Ркад ($P - P_{кад}$), м ²	110
6.	Предельный минимальный и максимальный размеры земельного участка (Рмин и Рмакс), м ²	— —
7.	Вид (виды) разрешенного использования	Индивидуальное жилищное строительство
7.1.	Дополнительные сведения об использовании земельного участка	—
8.	Кадастровый или иной государственный учетный номер (инвентарный) здания, сооружения, объекта незавершенного строительства, расположенного на земельном участке	—
9.	Сведения о земельных участках (землях общего пользования, территории общего пользования), посредством которых обеспечивается доступ	—

1	2	3
10.	Иные сведения	—

4. Пояснения к сведениям об уточняемом земельном участке с кадастровым номером 23:39:0104016:128 :

1.	—
----	---

1. Сведения о характерных точках границ уточняемого земельного участка с кадастровым номером 23:39:0104016:133 :
Система координат МСК-23, зона 2 Зона № 2

Обозначение характерных точек границ	Координаты, м				Метод определения координат	Формулы, примененные для расчета средней квадратической погрешности определения координат характерных точек границ (Mt), с подставленными в такие формулы значениями и итоговые (вычисленные) значения Mt, м	Описание закрепления точки
	содержатся в Едином государственном реестре недвижимости		определены в результате выполнения комплексных кадастровых работ				
	X	Y	X	Y			
1	2	3	4	5	6	7	8
734	—	—	469 725,16	2 190 530,65	—	—	—
735	—	—	469 728,56	2 190 540,19			
736	—	—	469 732,84	2 190 550,32			
591	—	—	469 686,15	2 190 573,44			
590	—	—	469 675,73	2 190 553,65			
734	—	—	469 725,16	2 190 530,65			

2. Сведения о частях границ уточняемого земельного участка с кадастровым номером 23:39:0104016:133 :

Обозначение части границ		Горизонтальное проложение (S), м	Описание прохождения части границ	Сведения о согласовании местоположения границ (согласовано/спорное)
от т.	до т.			
1	2	3	4	5
734	735	10,13	—	согласовано
735	736	11,00		
736	591	52,10		
591	590	22,37		
590	734	54,52		

3. Сведения о характеристиках уточняемого земельного участка с кадастровым номером 23:39:0104016:133 :

№ п/п	Наименование характеристики земельного участка	Значение характеристики
1	2	3
1	2	3

1	2	3
1.	Адрес земельного участка	—
1.1.	Сведения о местоположении земельного участка (при отсутствии адреса) в структурированном в соответствии с федеральной информационной адресной системой виде	Российская Федерация, Краснодарский край, Белореченский р-н, Рязанская ст-ца, Кирова ул, д 38
1.2.	Дополнительные сведения о местоположении земельного участка	—
2.	Площадь земельного участка ± величина погрешности определения (вычисления) площади ($P \pm \Delta P$), м ²	1 154 ± 12,00
3.	Формула, примененная для вычисления предельной погрешности определения площади земельного участка, с подставленными значениями и итоговые (вычисленные) значения	$3,5*0,1*\sqrt{(1154)} = 12$
4.	Площадь земельного участка согласно сведениям Единого государственного реестра недвижимости (Ркад), м ²	1 000,00
5.	Оценка расхождения P и Ркад ($P - P_{кад}$), м ²	154
6.	Предельный минимальный и максимальный размеры земельного участка ($P_{мин}$ и $P_{макс}$), м ²	— —
7.	Вид (виды) разрешенного использования	ИЖС
7.1.	Дополнительные сведения об использовании земельного участка	—
8.	Кадастровый или иной государственный учетный номер (инвентарный) здания, сооружения, объекта незавершенного строительства, расположенного на земельном участке	—
9.	Сведения о земельных участках (землях общего пользования, территории общего пользования), посредством которых обеспечивается доступ	—
10.	Иные сведения	—
4. Пояснения к сведениям об уточняемом земельном участке с кадастровым номером		23:39:0104016:133 :
1.	—	—

1. Сведения о характерных точках границ уточняемого земельного участка с кадастровым номером 23:39:0104016:135 :
 Система координат МСК-23, зона 2 Зона № 2

Обозначение характерных точек границ	Координаты, м				Метод определения координат	Формулы, примененные для расчета средней квадратической погрешности определения координат характерных точек границ (Mt), с подставленными в такие формулы значениями и итоговые (вычисленные) значения Mt, м	Описание закрепления точки		
	содержатся в Едином государственном реестре недвижимости		определены в результате выполнения комплексных кадастровых работ						
	X	Y	X	Y					
1	2	3	4	5	6	7	8		
681	—	—	469 840,09	2 190 596,50	—	—	Закрепление отсутствует		
680	—	—	469 845,27	2 190 608,55					
707	—	—	469 844,57	2 190 609,13					
708	—	—	469 848,55	2 190 618,20					
709	—	—	469 825,06	2 190 630,89					
710	—	—	469 821,70	2 190 623,34					
711	—	—	469 795,23	2 190 633,71					
712	—	—	469 786,32	2 190 611,68					
713	—	—	469 797,75	2 190 607,70					
714	—	—	469 811,70	2 190 602,89					
715	—	—	469 814,04	2 190 607,84					
681	—	—	469 840,09	2 190 596,50					Закрепление отсутствует

2. Сведения о частях границ уточняемого земельного участка с кадастровым номером 23:39:0104016:135 :

Обозначение части границ		Горизонтальное проложение (S), м	Описание прохождения части границ	Сведения о согласовании местоположения границ (согласовано/спорное)
от т.	до т.			
1	2	3	4	5
681	680	13,12	—	согласовано
680	707	0,91		
707	708	9,90		
708	709	26,70		
709	710	8,26		
710	711	28,43		
711	712	23,76		

1	2	3	4	5
712	713	12,10	—	согласовано
713	714	14,76		
714	715	5,48		
715	681	28,41		

3. Сведения о характеристиках уточняемого земельного участка с кадастровым номером 23:39:0104016:135 :

№ п/п	Наименование характеристики земельного участка	Значение характеристики
1	2	3
1.	Адрес земельного участка	—
1.1.	Сведения о местоположении земельного участка (при отсутствии адреса) в структурированном в соответствии с федеральной информационной адресной системой виде	Российская Федерация, Краснодарский край, Белореченский р-н, Рязанская ст-ца, Кирова ул, д. 45
1.2.	Дополнительные сведения о местоположении земельного участка	—
2.	Площадь земельного участка ± величина погрешности определения (вычисления) площади ($P \pm \Delta P$), м ²	1 310 ± 13,00
3.	Формула, примененная для вычисления предельной погрешности определения площади земельного участка, с подставленными значениями и итоговые (вычисленные) значения	$3,5 * 0,1 * \sqrt{(1310)} = 13$
4.	Площадь земельного участка согласно сведениям Единого государственного реестра недвижимости (Ркад), м ²	900,00
5.	Оценка расхождения Р и Ркад ($P - P_{кад}$), м ²	410
6.	Предельный минимальный и максимальный размеры земельного участка ($P_{мин}$ и $P_{макс}$), м ²	— —
7.	Вид (виды) разрешенного использования	ИЖС
7.1.	Дополнительные сведения об использовании земельного участка	—
8.	Кадастровый или иной государственный учетный номер (инвентарный) здания, сооружения, объекта незавершенного строительства, расположенного на земельном участке	—
9.	Сведения о земельных участках (землях общего пользования, территории общего пользования), посредством которых обеспечивается доступ	—
10.	Иные сведения	—

4. Пояснения к сведениям об уточняемом земельном участке с кадастровым номером 23:39:0104016:135 :

1.	—
----	---

1. Сведения о характерных точках границ уточняемого земельного участка с кадастровым номером 23:39:0104016:138 :
 Система координат МСК-23, зона 2 Зона № 2

Обозначение характерных точек границ	Координаты, м				Метод определения координат	Формулы, примененные для расчета средней квадратической погрешности определения координат характерных точек границ (Mt), с подставленными в такие формулы значениями и итоговые (вычисленные) значения Mt, м	Описание закрепления точки
	содержатся в Едином государственном реестре недвижимости		определены в результате выполнения комплексных кадастровых работ				
	X	Y	X	Y			
1	2	3	4	5	6	7	8
388	—	—	469 074,04	2 190 546,07	—	—	—
389	—	—	469 094,82	2 190 571,80			
390	—	—	469 112,08	2 190 593,43			
391	—	—	469 105,51	2 190 598,72			
392	—	—	469 089,51	2 190 611,68			
393	—	—	469 068,00	2 190 586,88			
394	—	—	469 068,14	2 190 586,73			
395	—	—	469 065,64	2 190 583,36			
396	—	—	469 060,52	2 190 578,10			
397	—	—	469 053,60	2 190 570,38			
388	—	—	469 074,04	2 190 546,07			

2. Сведения о частях границ уточняемого земельного участка с кадастровым номером 23:39:0104016:138 :

Обозначение части границ		Горизонтальное проложение (S), м	Описание прохождения части границ	Сведения о согласовании местоположения границ (согласовано/спорное)
от т.	до т.			
1	2	3	4	5
388	389	33,07	—	согласовано
389	390	27,67		
390	391	8,43		
391	392	20,59		
392	393	32,83		
393	394	0,21		
394	395	4,20		
395	396	7,34		

1	2	3	4	5
396	397	10,37	—	согласовано
397	388	31,76	—	

3. Сведения о характеристиках уточняемого земельного участка с кадастровым номером 23:39:0104016:138 :

№ п/п	Наименование характеристики земельного участка	Значение характеристики
1	2	3
1.	Адрес земельного участка	—
1.1.	Сведения о местоположении земельного участка (при отсутствии адреса) в структурированном в соответствии с федеральной информационной адресной системой виде	Российская Федерация, Краснодарский край, Белореченский р-н, Рязанская ст-ца, Первомайская ул, д. 36
1.2.	Дополнительные сведения о местоположении земельного участка	—
2.	Площадь земельного участка ± величина погрешности определения (вычисления) площади ($P \pm \Delta P$), м ²	1 737 ± 15,00
3.	Формула, примененная для вычисления предельной погрешности определения площади земельного участка, с подставленными значениями и итоговые (вычисленные) значения	$3,5*0,1*\sqrt{(1737)} = 15$
4.	Площадь земельного участка согласно сведениям Единого государственного реестра недвижимости (Ркад), м ²	1 800,00
5.	Оценка расхождения Р и Ркад ($P - P_{кад}$), м ²	63
6.	Предельный минимальный и максимальный размеры земельного участка (Рмин и Рмакс), м ²	— —
7.	Вид (виды) разрешенного использования	Для индивидуальной жилой застройки
7.1.	Дополнительные сведения об использовании земельного участка	—
8.	Кадастровый или иной государственный учетный номер (инвентарный) здания, сооружения, объекта незавершенного строительства, расположенного на земельном участке	—
9.	Сведения о земельных участках (землях общего пользования, территории общего пользования), посредством которых обеспечивается доступ	—
10.	Иные сведения	—

4. Пояснения к сведениям об уточняемом земельном участке с кадастровым номером 23:39:0104016:138 :

1.	—
----	---

1. Сведения о характерных точках границ уточняемого земельного участка с кадастровым номером 23:39:0104016:139 :
 Система координат МСК-23, зона 2 Зона № 2

Обозначение характерных точек границ	Координаты, м				Метод определения координат	Формулы, примененные для расчета средней квадратической погрешности определения координат характерных точек границ (Mt), с подставленными в такие формулы значениями и итоговые (вычисленные) значения Mt, м	Описание закрепления точки
	содержатся в Едином государственном реестре недвижимости		определены в результате выполнения комплексных кадастровых работ				
	X	Y	X	Y			
1	2	3	4	5	6	7	8
398	—	—	469 109,30	2 190 506,68	—	—	—
399	—	—	469 150,16	2 190 556,97			
400	—	—	469 151,82	2 190 559,01			
401	—	—	469 151,36	2 190 559,38			
402	—	—	469 150,03	2 190 561,09			
403	—	—	469 135,31	2 190 573,61			
404	—	—	469 129,17	2 190 566,91			
405	—	—	469 114,61	2 190 549,22			
406	—	—	469 092,77	2 190 524,18			
398	—	—	469 109,30	2 190 506,68			

2. Сведения о частях границ уточняемого земельного участка с кадастровым номером 23:39:0104016:139 :

Обозначение части границ		Горизонтальное проложение (S), м	Описание прохождения части границ	Сведения о согласовании местоположения границ (согласовано/спорное)
от т.	до т.			
1	2	3	4	5
398	399	64,80	—	согласовано
399	400	2,63		
400	401	0,59		
401	402	2,17		
402	403	19,32		
403	404	9,09		
404	405	22,91		
405	406	33,23		
406	398	24,07		

3. Сведения о характеристиках уточняемого земельного участка с кадастровым номером 23:39:0104016:139 :

№ п/п	Наименование характеристики земельного участка	Значение характеристики
1	2	3
1.	Адрес земельного участка	—
1.1.	Сведения о местоположении земельного участка (при отсутствии адреса) в структурированном в соответствии с федеральной информационной адресной системой виде	Российская Федерация, Краснодарский край, Белореченский р-н, Рязанская ст-ца, Первомайская ул, 40
1.2.	Дополнительные сведения о местоположении земельного участка	—
2.	Площадь земельного участка ± величина погрешности определения (вычисления) площади ($P \pm \Delta P$), м ²	1 525 ± 14,00
3.	Формула, примененная для вычисления предельной погрешности определения площади земельного участка, с подставленными значениями и итоговые (вычисленные) значения	$3,5*0,1*\sqrt{(1525)} = 14$
4.	Площадь земельного участка согласно сведениям Единого государственного реестра недвижимости (Ркад), м ²	1 600,00
5.	Оценка расхождения Р и Ркад ($P - P_{кад}$), м ²	75
6.	Предельный минимальный и максимальный размеры земельного участка (Рмин и Рмакс), м ²	— —
7.	Вид (виды) разрешенного использования	ИЖС
7.1.	Дополнительные сведения об использовании земельного участка	—
8.	Кадастровый или иной государственный учетный номер (инвентарный) здания, сооружения, объекта незавершенного строительства, расположенного на земельном участке	—
9.	Сведения о земельных участках (землях общего пользования, территории общего пользования), посредством которых обеспечивается доступ	—
10.	Иные сведения	—

4. Пояснения к сведениям об уточняемом земельном участке с кадастровым номером 23:39:0104016:139 :

1.	—
----	---

1. Сведения о характерных точках границ уточняемого земельного участка с кадастровым номером 23:39:0104016:140 :
 Система координат МСК-23, зона 2 Зона № 2

Обозначение характерных точек границ	Координаты, м				Метод определения координат	Формулы, примененные для расчета средней квадратической погрешности определения координат характерных точек границ (Mt), с подставленными в такие формулы значениями и итоговые (вычисленные) значения Mt, м	Описание закрепления точки
	содержатся в Едином государственном реестре недвижимости		определены в результате выполнения комплексных кадастровых работ				
	X	Y	X	Y			
1	2	3	4	5	6	7	8
407	—	—	469 123,60	2 190 493,16	—	—	—
408	—	—	469 164,56	2 190 548,71			
400	—	—	469 151,82	2 190 559,01			
399	—	—	469 150,16	2 190 556,97			
398	—	—	469 109,30	2 190 506,68			
407	—	—	469 123,60	2 190 493,16			

2. Сведения о частях границ уточняемого земельного участка с кадастровым номером 23:39:0104016:140 :

Обозначение части границ		Горизонтальное проложение (S), м	Описание прохождения части границ	Сведения о согласовании местоположения границ (согласовано/спорное)
от т.	до т.			
1	2	3	4	5
407	408	69,02	—	согласовано
408	400	16,38		
400	399	2,63		
399	398	64,80		
398	407	19,68		

3. Сведения о характеристиках уточняемого земельного участка с кадастровым номером 23:39:0104016:140 :

№ п/п	Наименование характеристики земельного участка	Значение характеристики
1	2	3
1	2	3

1	2	3
1.	Адрес земельного участка	—
1.1.	Сведения о местоположении земельного участка (при отсутствии адреса) в структурированном в соответствии с федеральной информационной адресной системой виде	Российская Федерация, Краснодарский край, Белореченский р-н, Рязанский с/о, Рязанская ст-ца, Первомайская ул, 42
1.2.	Дополнительные сведения о местоположении земельного участка	—
2.	Площадь земельного участка ± величина погрешности определения (вычисления) площади ($P \pm \Delta P$), м ²	1 226 ± 12,00
3.	Формула, примененная для вычисления предельной погрешности определения площади земельного участка, с подставленными значениями и итоговые (вычисленные) значения	$3,5*0,1*\sqrt{(1226)} = 12$
4.	Площадь земельного участка согласно сведениям Единого государственного реестра недвижимости (Ркад), м ²	1 200,00
5.	Оценка расхождения P и Ркад ($P - P_{кад}$), м ²	26
6.	Предельный минимальный и максимальный размеры земельного участка ($P_{мин}$ и $P_{макс}$), м ²	— —
7.	Вид (виды) разрешенного использования	для индивидуального жилищного строительства
7.1.	Дополнительные сведения об использовании земельного участка	—
8.	Кадастровый или иной государственный учетный номер (инвентарный) здания, сооружения, объекта незавершенного строительства, расположенного на земельном участке	—
9.	Сведения о земельных участках (землях общего пользования, территории общего пользования), посредством которых обеспечивается доступ	—
10.	Иные сведения	—
4. Пояснения к сведениям об уточняемом земельном участке с кадастровым номером		23:39:0104016:140 :
1.	—	—

1. Сведения о характерных точках границ уточняемого земельного участка с кадастровым номером 23:39:0104016:141 :
 Система координат МСК-23, зона 2 Зона № 2

Обозначение характерных точек границ	Координаты, м				Метод определения координат	Формулы, примененные для расчета средней квадратической погрешности определения координат характерных точек границ (Mt), с подставленными в такие формулы значениями и итоговые (вычисленные) значения Mt, м	Описание закрепления точки
	содержатся в Едином государственном реестре недвижимости		определены в результате выполнения комплексных кадастровых работ				
	X	Y	X	Y			
1	2	3	4	5	6	7	8
409	—	—	469 148,14	2 190 469,88	—	—	—
410	—	—	469 192,66	2 190 528,53			
411	—	—	469 174,75	2 190 541,93			
408	—	—	469 164,56	2 190 548,71			
407	—	—	469 123,60	2 190 493,16			
412	—	—	469 127,48	2 190 489,21			
409	—	—	469 148,14	2 190 469,88			

2. Сведения о частях границ уточняемого земельного участка с кадастровым номером 23:39:0104016:141 :

Обозначение части границ		Горизонтальное проложение (S), м	Описание прохождения части границ	Сведения о согласовании местоположения границ (согласовано/спорное)
от т.	до т.			
1	2	3	4	5
409	410	73,63	—	согласовано
410	411	22,37		
411	408	12,24		
408	407	69,02		
407	412	5,54		
412	409	28,29		

3. Сведения о характеристиках уточняемого земельного участка с кадастровым номером 23:39:0104016:141 :

№ п/п	Наименование характеристики земельного участка	Значение характеристики
1	2	3

1	2	3
1.	Адрес земельного участка	—
1.1.	Сведения о местоположении земельного участка (при отсутствии адреса) в структурированном в соответствии с федеральной информационной адресной системой виде	Российская Федерация, Краснодарский край, Белореченский р-н, Рязанская ст-ца, Первомайская ул, 44
1.2.	Дополнительные сведения о местоположении земельного участка	—
2.	Площадь земельного участка \pm величина погрешности определения (вычисления) площади ($P \pm \Delta P$), м ²	2 442 \pm 17,00
3.	Формула, примененная для вычисления предельной погрешности определения площади земельного участка, с подставленными значениями и итоговые (вычисленные) значения	$3,5 * 0,1 * \sqrt{(2442)} = 17$
4.	Площадь земельного участка согласно сведениям Единого государственного реестра недвижимости (Ркад), м ²	2 200,00
5.	Оценка расхождения P и Ркад ($P - P_{кад}$), м ²	242
6.	Предельный минимальный и максимальный размеры земельного участка ($P_{мин}$ и $P_{макс}$), м ²	— —
7.	Вид (виды) разрешенного использования	ИЖС
7.1.	Дополнительные сведения об использовании земельного участка	—
8.	Кадастровый или иной государственный учетный номер (инвентарный) здания, сооружения, объекта незавершенного строительства, расположенного на земельном участке	—
9.	Сведения о земельных участках (землях общего пользования, территории общего пользования), посредством которых обеспечивается доступ	—
10.	Иные сведения	—
4. Пояснения к сведениям об уточняемом земельном участке с кадастровым номером		23:39:0104016:141 :
1.	—	—

1. Сведения о характерных точках границ уточняемого земельного участка с кадастровым номером 23:39:0104016:145 :
 Система координат МСК-23, зона 2 Зона № 2

Обозначение характерных точек границ	Координаты, м				Метод определения координат	Формулы, примененные для расчета средней квадратической погрешности определения координат характерных точек границ (Mt), с подставленными в такие формулы значениями и итоговые (вычисленные) значения Mt, м	Описание закрепления точки
	содержатся в Едином государственном реестре недвижимости		определены в результате выполнения комплексных кадастровых работ				
	X	Y	X	Y			
1	2	3	4	5	6	7	8
413	—	—	469 240,10	2 190 389,21	—	—	—
414	—	—	469 282,04	2 190 448,93			
415	—	—	469 272,56	2 190 458,09			
416	—	—	469 267,37	2 190 463,09			
417	—	—	469 225,65	2 190 399,86			
413	—	—	469 240,10	2 190 389,21			

2. Сведения о частях границ уточняемого земельного участка с кадастровым номером 23:39:0104016:145 :

Обозначение части границ		Горизонтальное проложение (S), м	Описание прохождения части границ	Сведения о согласовании местоположения границ (согласовано/спорное)
от т.	до т.			
1	2	3	4	5
413	414	72,98	—	согласовано
414	415	13,18		
415	416	7,21		
416	417	75,75		
417	413	17,95		

3. Сведения о характеристиках уточняемого земельного участка с кадастровым номером 23:39:0104016:145 :

№ п/п	Наименование характеристики земельного участка	Значение характеристики
1	2	3
1	2	3

1	2	3
1.	Адрес земельного участка	—
1.1.	Сведения о местоположении земельного участка (при отсутствии адреса) в структурированном в соответствии с федеральной информационной адресной системой виде	Российская Федерация, Краснодарский край, Белореченский р-н, Рязанская ст-ца, Первомайская ул, д 56
1.2.	Дополнительные сведения о местоположении земельного участка	—
2.	Площадь земельного участка ± величина погрешности определения (вычисления) площади ($P \pm \Delta P$), м ²	1 414 ± 13,00
3.	Формула, примененная для вычисления предельной погрешности определения площади земельного участка, с подставленными значениями и итоговые (вычисленные) значения	$3,5 * 0,1 * \sqrt{(1414)} = 13$
4.	Площадь земельного участка согласно сведениям Единого государственного реестра недвижимости (Ркад), м ²	1 200,00
5.	Оценка расхождения P и Ркад ($P - P_{кад}$), м ²	214
6.	Предельный минимальный и максимальный размеры земельного участка ($P_{мин}$ и $P_{макс}$), м ²	— —
7.	Вид (виды) разрешенного использования	для ведения личного подсобного хозяйства и обслуживания индивидуальных жилых домов
7.1.	Дополнительные сведения об использовании земельного участка	—
8.	Кадастровый или иной государственный учетный номер (инвентарный) здания, сооружения, объекта незавершенного строительства, расположенного на земельном участке	—
9.	Сведения о земельных участках (землях общего пользования, территории общего пользования), посредством которых обеспечивается доступ	—
10.	Иные сведения	—
4. Пояснения к сведениям об уточняемом земельном участке с кадастровым номером		23:39:0104016:145 :
1.	—	—

1. Сведения о характерных точках границ уточняемого земельного участка с кадастровым номером 23:39:0104016:146 :
 Система координат МСК-23, зона 2 Зона № 2

Обозначение характерных точек границ	Координаты, м				Метод определения координат	Формулы, примененные для расчета средней квадратической погрешности определения координат характерных точек границ (Mt), с подставленными в такие формулы значениями и итоговые (вычисленные) значения Mt, м	Описание закрепления точки
	содержатся в Едином государственном реестре недвижимости		определены в результате выполнения комплексных кадастровых работ				
	X	Y	X	Y			
1	2	3	4	5	6	7	8
443	—	—	469 269,86	2 190 365,94	—	—	—
444	—	—	469 289,61	2 190 393,07			
445	—	—	469 268,94	2 190 406,22			
446	—	—	469 257,39	2 190 391,99			
447	—	—	469 257,04	2 190 392,21			
448	—	—	469 248,25	2 190 380,88			
443	—	—	469 269,86	2 190 365,94			

2. Сведения о частях границ уточняемого земельного участка с кадастровым номером 23:39:0104016:146 :

Обозначение части границ		Горизонтальное проложение (S), м	Описание прохождения части границ	Сведения о согласовании местоположения границ (согласовано/спорное)
от т.	до т.			
1	2	3	4	5
443	444	33,56	—	согласовано
444	445	24,50		
445	446	18,33		
446	447	0,41		
447	448	14,34		
448	443	26,27		

3. Сведения о характеристиках уточняемого земельного участка с кадастровым номером 23:39:0104016:146 :

№ п/п	Наименование характеристики земельного участка	Значение характеристики
1	2	3

1	2	3
1.	Адрес земельного участка	—
1.1.	Сведения о местоположении земельного участка (при отсутствии адреса) в структурированном в соответствии с федеральной информационной адресной системой виде	Российская Федерация, Краснодарский край, Белореченский р-н, Рязанское с/п, Рязанская ст-ца, Первомайская ул, д 58
1.2.	Дополнительные сведения о местоположении земельного участка	—
2.	Площадь земельного участка \pm величина погрешности определения (вычисления) площади ($P \pm \Delta P$), м ²	841 \pm 10,00
3.	Формула, примененная для вычисления предельной погрешности определения площади земельного участка, с подставленными значениями и итоговые (вычисленные) значения	$3,5 * 0,1 * \sqrt{(841)} = 10$
4.	Площадь земельного участка согласно сведениям Единого государственного реестра недвижимости (Ркад), м ²	900,00
5.	Оценка расхождения P и Ркад ($P - P_{кад}$), м ²	59
6.	Предельный минимальный и максимальный размеры земельного участка ($P_{мин}$ и $P_{макс}$), м ²	— —
7.	Вид (виды) разрешенного использования	Индивидуальное жилищное строительство
7.1.	Дополнительные сведения об использовании земельного участка	—
8.	Кадастровый или иной государственный учетный номер (инвентарный) здания, сооружения, объекта незавершенного строительства, расположенного на земельном участке	—
9.	Сведения о земельных участках (землях общего пользования, территории общего пользования), посредством которых обеспечивается доступ	—
10.	Иные сведения	—
4. Пояснения к сведениям об уточняемом земельном участке с кадастровым номером		23:39:0104016:146 :
1.	—	—

1. Сведения о характерных точках границ уточняемого земельного участка с кадастровым номером 23:39:0104016:151 :
 Система координат МСК-23, зона 2 Зона № 2

Обозначение характерных точек границ	Координаты, м				Метод определения координат	Формулы, примененные для расчета средней квадратической погрешности определения координат характерных точек границ (Mt), с подставленными в такие формулы значениями и итоговые (вычисленные) значения Mt, м	Описание закрепления точки
	содержатся в Едином государственном реестре недвижимости		определены в результате выполнения комплексных кадастровых работ				
	X	Y	X	Y			
1	2	3	4	5	6	7	8
467	—	—	469 488,58	2 190 250,63	—	—	—
468	—	—	469 506,02	2 190 289,33			
469	—	—	469 480,95	2 190 300,78			
87	—	—	469 474,67	2 190 287,30			
91	—	—	469 462,63	2 190 259,21			
467	—	—	469 488,58	2 190 250,63			

2. Сведения о частях границ уточняемого земельного участка с кадастровым номером 23:39:0104016:151 :

Обозначение части границ		Горизонтальное проложение (S), м	Описание прохождения части границ	Сведения о согласовании местоположения границ (согласовано/спорное)
от т.	до т.			
1	2	3	4	5
467	468	42,45	—	согласовано
468	469	27,56		
469	87	14,87		
87	91	30,56		
91	467	27,33		

3. Сведения о характеристиках уточняемого земельного участка с кадастровым номером 23:39:0104016:151 :

№ п/п	Наименование характеристики земельного участка	Значение характеристики
1	2	3
1	2	3

1	2	3
1.	Адрес земельного участка	—
1.1.	Сведения о местоположении земельного участка (при отсутствии адреса) в структурированном в соответствии с федеральной информационной адресной системой виде	Российская Федерация, Краснодарский край, Белореченский р-н, Рязанская ст-ца, Первомайская ул, д. 72
1.2.	Дополнительные сведения о местоположении земельного участка	—
2.	Площадь земельного участка \pm величина погрешности определения (вычисления) площади ($P \pm \Delta P$), м ²	1 210 \pm 12,00
3.	Формула, примененная для вычисления предельной погрешности определения площади земельного участка, с подставленными значениями и итоговые (вычисленные) значения	$3,5 * 0,1 * \sqrt{(1210)} = 12$
4.	Площадь земельного участка согласно сведениям Единого государственного реестра недвижимости (Ркад), м ²	1 100,00
5.	Оценка расхождения P и Ркад ($P - P_{кад}$), м ²	110
6.	Предельный минимальный и максимальный размеры земельного участка ($P_{мин}$ и $P_{макс}$), м ²	— —
7.	Вид (виды) разрешенного использования	ИЖС
7.1.	Дополнительные сведения об использовании земельного участка	—
8.	Кадастровый или иной государственный учетный номер (инвентарный) здания, сооружения, объекта незавершенного строительства, расположенного на земельном участке	—
9.	Сведения о земельных участках (землях общего пользования, территории общего пользования), посредством которых обеспечивается доступ	—
10.	Иные сведения	—
4. Пояснения к сведениям об уточняемом земельном участке с кадастровым номером		23:39:0104016:151 :
1.	—	—

1. Сведения о характерных точках границ уточняемого земельного участка с кадастровым номером 23:39:0104016:155 :
 Система координат МСК-23, зона 2 Зона № 2

Обозначение характерных точек границ	Координаты, м				Метод определения координат	Формулы, примененные для расчета средней квадратической погрешности определения координат характерных точек границ (Mt), с подставленными в такие формулы значениями и итоговые (вычисленные) значения Mt, м	Описание закрепления точки
	содержатся в Едином государственном реестре недвижимости		определены в результате выполнения комплексных кадастровых работ				
	X	Y	X	Y			
1	2	3	4	5	6	7	8
470	—	—	469 556,86	2 190 234,28	—	—	—
471	—	—	469 561,88	2 190 248,35			
472	—	—	469 566,25	2 190 259,92			
473	—	—	469 583,24	2 190 294,39			
474	—	—	469 584,51	2 190 301,49			
475	—	—	469 585,19	2 190 305,20			
476	—	—	469 589,35	2 190 320,02			
477	—	—	469 573,95	2 190 326,79			
478	—	—	469 554,06	2 190 268,90			
479	—	—	469 547,99	2 190 254,98			
480	—	—	469 543,09	2 190 240,11			
481	—	—	469 542,18	2 190 237,84			
470	—	—	469 556,86	2 190 234,28			

2. Сведения о частях границ уточняемого земельного участка с кадастровым номером 23:39:0104016:155 :

Обозначение части границ		Горизонтальное проложение (S), м	Описание прохождения части границ	Сведения о согласовании местоположения границ (согласовано/спорное)
от т.	до т.			
1	2	3	4	5
470	471	14,94	—	согласовано
471	472	12,37		
472	473	38,43		
473	474	7,21		
474	475	3,77		
475	476	15,39		

1	2	3	4	5
476	477	16,82	—	согласовано
477	478	61,21		
478	479	15,19		
479	480	15,66		
480	481	2,45		
481	470	15,11		

3. Сведения о характеристиках уточняемого земельного участка с кадастровым номером 23:39:0104016:155 :

№ п/п	Наименование характеристики земельного участка	Значение характеристики
1	2	3
1.	Адрес земельного участка	—
1.1.	Сведения о местоположении земельного участка (при отсутствии адреса) в структурированном в соответствии с федеральной информационной адресной системой виде	Российская Федерация, Краснодарский край, Белореченский р-н, Рязанский с/о, Рязанская ст-ца, Первомайская ул, д 80
1.2.	Дополнительные сведения о местоположении земельного участка	—
2.	Площадь земельного участка ± величина погрешности определения (вычисления) площади ($P \pm \Delta P$), м ²	1 544 ± 14,00
3.	Формула, примененная для вычисления предельной погрешности определения площади земельного участка, с подставленными значениями и итоговые (вычисленные) значения	$3,5 * 0,1 * \sqrt{(1544)} = 14$
4.	Площадь земельного участка согласно сведениям Единого государственного реестра недвижимости (Ркад), м ²	1 500,00
5.	Оценка расхождения Р и Ркад ($P - P_{кад}$), м ²	44
6.	Предельный минимальный и максимальный размеры земельного участка (Рмин и Рмакс), м ²	— —
7.	Вид (виды) разрешенного использования	ИЖС
7.1.	Дополнительные сведения об использовании земельного участка	—
8.	Кадастровый или иной государственный учетный номер (инвентарный) здания, сооружения, объекта незавершенного строительства, расположенного на земельном участке	—
9.	Сведения о земельных участках (землях общего пользования, территории общего пользования), посредством которых обеспечивается доступ	—
10.	Иные сведения	—

4. Пояснения к сведениям об уточняемом земельном участке с кадастровым номером 23:39:0104016:155 :

1. —

1. Сведения о характерных точках границ уточняемого земельного участка с кадастровым номером 23:39:0104016:157 :

Система координат МСК-23, зона 2 Зона № 2

Обозначение характерных точек границ	Координаты, м				Метод определения координат	Формулы, примененные для расчета средней квадратической погрешности определения координат характерных точек границ (Mt), с подставленными в такие формулы значениями и итоговые (вычисленные) значения Mt, м	Описание закрепления точки
	содержатся в Едином государственном реестре недвижимости		определены в результате выполнения комплексных кадастровых работ				
	X	Y	X	Y			
1	2	3	4	5	6	7	8
482	—	—	469 604,83	2 190 219,76	—	—	—
483	—	—	469 631,24	2 190 282,53			
484	—	—	469 607,36	2 190 292,22			
485	—	—	469 580,16	2 190 227,40			
482	—	—	469 604,83	2 190 219,76			
482	—	—	469 604,83	2 190 219,76			

2. Сведения о частях границ уточняемого земельного участка с кадастровым номером 23:39:0104016:157 :

Обозначение части границ		Горизонтальное проложение (S), м	Описание прохождения части границ	Сведения о согласовании местоположения границ (согласовано/спорное)
от т.	до т.			
1	2	3	4	5
482	483	68,10	—	согласовано
483	484	25,77		
484	485	70,30		
485	482	25,83		
485	482	25,83		

3. Сведения о характеристиках уточняемого земельного участка с кадастровым номером 23:39:0104016:157 :

№ п/п	Наименование характеристики земельного участка	Значение характеристики
1	2	3
1	2	3

1	2	3
1.	Адрес земельного участка	—
1.1.	Сведения о местоположении земельного участка (при отсутствии адреса) в структурированном в соответствии с федеральной информационной адресной системой виде	Российская Федерация, Краснодарский край, Белореченский р-н, Рязанская ст-ца, Первомайская ул, 84
1.2.	Дополнительные сведения о местоположении земельного участка	—
2.	Площадь земельного участка \pm величина погрешности определения (вычисления) площади ($P \pm \Delta P$), м ²	1 781 \pm 15,00
3.	Формула, примененная для вычисления предельной погрешности определения площади земельного участка, с подставленными значениями и итоговые (вычисленные) значения	$3,5 * 0,1 * \sqrt{(1781)} = 15$
4.	Площадь земельного участка согласно сведениям Единого государственного реестра недвижимости (Ркад), м ²	1 600,00
5.	Оценка расхождения P и Ркад ($P - P_{кад}$), м ²	181
6.	Предельный минимальный и максимальный размеры земельного участка ($P_{мин}$ и $P_{макс}$), м ²	— —
7.	Вид (виды) разрешенного использования	для индивидуального жилищного строительства
7.1.	Дополнительные сведения об использовании земельного участка	—
8.	Кадастровый или иной государственный учетный номер (инвентарный) здания, сооружения, объекта незавершенного строительства, расположенного на земельном участке	—
9.	Сведения о земельных участках (землях общего пользования, территории общего пользования), посредством которых обеспечивается доступ	—
10.	Иные сведения	—
4. Пояснения к сведениям об уточняемом земельном участке с кадастровым номером		23:39:0104016:157 :
1.	—	—

1. Сведения о характерных точках границ уточняемого земельного участка с кадастровым номером 23:39:0104016:160 :
 Система координат МСК-23, зона 2 Зона № 2

Обозначение характерных точек границ	Координаты, м				Метод определения координат	Формулы, примененные для расчета средней квадратической погрешности определения координат характерных точек границ (Mt), с подставленными в такие формулы значениями и итоговые (вычисленные) значения Mt, м	Описание закрепления точки
	содержатся в Едином государственном реестре недвижимости		определены в результате выполнения комплексных кадастровых работ				
	X	Y	X	Y			
1	2	3	4	5	6	7	8
493	—	—	469 674,01	2 190 192,82	—	—	—
494	—	—	469 689,24	2 190 230,21			
495	—	—	469 696,74	2 190 248,95			
496	—	—	469 702,99	2 190 264,92			Временный межевой знак
497	—	—	469 694,44	2 190 269,02			
498	—	—	469 686,03	2 190 273,05			
499	—	—	469 679,63	2 190 260,35			
500	—	—	469 665,80	2 190 226,56			
501	—	—	469 664,29	2 190 223,69			
502	—	—	469 654,49	2 190 200,64			
493	—	—	469 674,01	2 190 192,82			—

2. Сведения о частях границ уточняемого земельного участка с кадастровым номером 23:39:0104016:160 :

Обозначение части границ		Горизонтальное проложение (S), м	Описание прохождения части границ	Сведения о согласовании местоположения границ (согласовано/спорное)
от т.	до т.			
1	2	3	4	5
493	494	40,37	—	согласовано
494	495	20,19		
495	496	17,15		
496	497	9,48		
497	498	9,33		
498	499	14,22		
499	500	36,51		
500	501	3,24		

1	2	3	4	5
501	502	25,05	—	согласовано
502	493	21,03	—	

3. Сведения о характеристиках уточняемого земельного участка с кадастровым номером 23:39:0104016:160 :

№ п/п	Наименование характеристики земельного участка	Значение характеристики
1	2	3
1.	Адрес земельного участка	—
1.1.	Сведения о местоположении земельного участка (при отсутствии адреса) в структурированном в соответствии с федеральной информационной адресной системой виде	Российская Федерация, Краснодарский край, Белореченский р-н, Рязанская ст-ца, Первомайская ул, д. 90
1.2.	Дополнительные сведения о местоположении земельного участка	—
2.	Площадь земельного участка ± величина погрешности определения (вычисления) площади ($P \pm \Delta P$), м ²	1 591 ± 14,00
3.	Формула, примененная для вычисления предельной погрешности определения площади земельного участка, с подставленными значениями и итоговые (вычисленные) значения	$3,5*0,1*\sqrt{(1591)} = 14$
4.	Площадь земельного участка согласно сведениям Единого государственного реестра недвижимости (Ркад), м ²	1 497,00
5.	Оценка расхождения Р и Ркад ($P - P_{кад}$), м ²	94
6.	Предельный минимальный и максимальный размеры земельного участка (Рмин и Рмакс), м ²	— —
7.	Вид (виды) разрешенного использования	ИЖС
7.1.	Дополнительные сведения об использовании земельного участка	—
8.	Кадастровый или иной государственный учетный номер (инвентарный) здания, сооружения, объекта незавершенного строительства, расположенного на земельном участке	—
9.	Сведения о земельных участках (землях общего пользования, территории общего пользования), посредством которых обеспечивается доступ	—
10.	Иные сведения	—

4. Пояснения к сведениям об уточняемом земельном участке с кадастровым номером 23:39:0104016:160 :

1.	—
----	---

1. Сведения о характерных точках границ уточняемого земельного участка с кадастровым номером 23:39:0104016:161 :
 Система координат МСК-23, зона 2 Зона № 2

Обозначение характерных точек границ	Координаты, м				Метод определения координат	Формулы, примененные для расчета средней квадратической погрешности определения координат характерных точек границ (Mt), с подставленными в такие формулы значениями и итоговые (вычисленные) значения Mt, м	Описание закрепления точки
	содержатся в Едином государственном реестре недвижимости		определены в результате выполнения комплексных кадастровых работ				
	X	Y	X	Y			
1	2	3	4	5	6	7	8
503	—	—	469 698,16	2 190 182,14	—	—	—
504	—	—	469 707,20	2 190 204,45			
505	—	—	469 718,58	2 190 229,35			
506	—	—	469 722,29	2 190 238,14			
495	—	—	469 696,74	2 190 248,95			
494	—	—	469 689,24	2 190 230,21			
493	—	—	469 674,01	2 190 192,82			
503	—	—	469 698,16	2 190 182,14			

2. Сведения о частях границ уточняемого земельного участка с кадастровым номером 23:39:0104016:161 :

Обозначение части границ		Горизонтальное проложение (S), м	Описание прохождения части границ	Сведения о согласовании местоположения границ (согласовано/спорное)
от т.	до т.			
1	2	3	4	5
503	504	24,07	—	согласовано
504	505	27,38		
505	506	9,54		
506	495	27,74		
495	494	20,19		
494	493	40,37		
493	503	26,41		

3. Сведения о характеристиках уточняемого земельного участка с кадастровым номером 23:39:0104016:161 :

№ п/п	Наименование характеристики земельного участка	Значение характеристики
1	2	3

1	2	3
1.	Адрес земельного участка	—
1.1.	Сведения о местоположении земельного участка (при отсутствии адреса) в структурированном в соответствии с федеральной информационной адресной системой виде	Российская Федерация, Краснодарский край, Белореченский р-н, Рязанское с/п, Рязанская ст-ца, Первомайская ул, д 92
1.2.	Дополнительные сведения о местоположении земельного участка	—
2.	Площадь земельного участка ± величина погрешности определения (вычисления) площади ($P \pm \Delta P$), м ²	1 630 ± 14,00
3.	Формула, примененная для вычисления предельной погрешности определения площади земельного участка, с подставленными значениями и итоговые (вычисленные) значения	$3,5 * 0,1 * \sqrt{(1630)} = 14$
4.	Площадь земельного участка согласно сведениям Единого государственного реестра недвижимости (Ркад), м ²	1 659,00
5.	Оценка расхождения P и Ркад ($P - P_{кад}$), м ²	29
6.	Предельный минимальный и максимальный размеры земельного участка ($P_{мин}$ и $P_{макс}$), м ²	— —
7.	Вид (виды) разрешенного использования	для индивидуального жилищного строительства и ведения личного подсобного хозяйства
7.1.	Дополнительные сведения об использовании земельного участка	—
8.	Кадастровый или иной государственный учетный номер (инвентарный) здания, сооружения, объекта незавершенного строительства, расположенного на земельном участке	—
9.	Сведения о земельных участках (землях общего пользования, территории общего пользования), посредством которых обеспечивается доступ	—
10.	Иные сведения	—
4. Пояснения к сведениям об уточняемом земельном участке с кадастровым номером		23:39:0104016:161 :
1.	—	—

1. Сведения о характерных точках границ уточняемого земельного участка с кадастровым номером 23:39:0104016:169 :
 Система координат МСК-23, зона 2 Зона № 2

Обозначение характерных точек границ	Координаты, м				Метод определения координат	Формулы, примененные для расчета средней квадратической погрешности определения координат характерных точек границ (Mt), с подставленными в такие формулы значениями и итоговые (вычисленные) значения Mt, м	Описание закрепления точки
	содержатся в Едином государственном реестре недвижимости		определены в результате выполнения комплексных кадастровых работ				
	X	Y	X	Y			
1	2	3	4	5	6	7	8
612	—	—	469 841,40	2 190 449,30	—	—	—
607	—	—	469 848,09	2 190 465,00			
611	—	—	469 823,24	2 190 475,76			
613	—	—	469 814,61	2 190 479,28			
614	—	—	469 813,08	2 190 480,27			
615	—	—	469 806,13	2 190 482,72			
616	—	—	469 795,10	2 190 488,53			
617	—	—	469 787,75	2 190 472,59			
618	—	—	469 816,71	2 190 459,95			
612	—	—	469 841,40	2 190 449,30			

2. Сведения о частях границ уточняемого земельного участка с кадастровым номером 23:39:0104016:169 :

Обозначение части границ		Горизонтальное проложение (S), м	Описание прохождения части границ	Сведения о согласовании местоположения границ (согласовано/спорное)
от т.	до т.			
1	2	3	4	5
612	607	17,07	—	согласовано
607	611	27,08		
611	613	9,32		
613	614	1,82		
614	615	7,37		
615	616	12,47		
616	617	17,55		
617	618	31,60		
618	612	26,89		

3. Сведения о характеристиках уточняемого земельного участка с кадастровым номером 23:39:0104016:169 :

№ п/п	Наименование характеристики земельного участка	Значение характеристики
1	2	3
1.	Адрес земельного участка	—
1.1.	Сведения о местоположении земельного участка (при отсутствии адреса) в структурированном в соответствии с федеральной информационной адресной системой виде	Российская Федерация, Краснодарский край, Белореченский р-н, Рязанская ст-ца, Пионерская ул, 50
1.2.	Дополнительные сведения о местоположении земельного участка	—
2.	Площадь земельного участка ± величина погрешности определения (вычисления) площади ($P \pm \Delta P$), м ²	993 ± 11,00
3.	Формула, примененная для вычисления предельной погрешности определения площади земельного участка, с подставленными значениями и итоговые (вычисленные) значения	$3,5*0,1*\sqrt{(993)} = 11$
4.	Площадь земельного участка согласно сведениям Единого государственного реестра недвижимости (Ркад), м ²	900,00
5.	Оценка расхождения Р и Ркад ($P - P_{кад}$), м ²	93
6.	Предельный минимальный и максимальный размеры земельного участка (Рмин и Рмакс), м ²	— —
7.	Вид (виды) разрешенного использования	для индивидуального жилищного строительства
7.1.	Дополнительные сведения об использовании земельного участка	—
8.	Кадастровый или иной государственный учетный номер (инвентарный) здания, сооружения, объекта незавершенного строительства, расположенного на земельном участке	—
9.	Сведения о земельных участках (землях общего пользования, территории общего пользования), посредством которых обеспечивается доступ	—
10.	Иные сведения	—

4. Пояснения к сведениям об уточняемом земельном участке с кадастровым номером 23:39:0104016:169 :

1.	—
----	---

1. Сведения о характерных точках границ уточняемого земельного участка с кадастровым номером 23:39:0104016:171 :
 Система координат МСК-23, зона 2 Зона № 2

Обозначение характерных точек границ	Координаты, м				Метод определения координат	Формулы, примененные для расчета средней квадратической погрешности определения координат характерных точек границ (Mt), с подставленными в такие формулы значениями и итоговые (вычисленные) значения Mt, м	Описание закрепления точки
	содержатся в Едином государственном реестре недвижимости		определены в результате выполнения комплексных кадастровых работ				
	X	Y	X	Y			
1	2	3	4	5	6	7	8
619	—	—	469 889,32	2 190 361,49	—	—	—
620	—	—	469 897,07	2 190 379,04			
621	—	—	469 861,17	2 190 397,56			
622	—	—	469 847,73	2 190 403,49			
623	—	—	469 838,94	2 190 385,81			
624	—	—	469 862,94	2 190 374,54			
625	—	—	469 881,63	2 190 364,20			
619	—	—	469 889,32	2 190 361,49			

2. Сведения о частях границ уточняемого земельного участка с кадастровым номером 23:39:0104016:171 :

Обозначение части границ		Горизонтальное проложение (S), м	Описание прохождения части границ	Сведения о согласовании местоположения границ (согласовано/спорное)
от т.	до т.			
1	2	3	4	5
619	620	19,19	—	согласовано
620	621	40,40		
621	622	14,69		
622	623	19,74		
623	624	26,51		
624	625	21,36		
625	619	8,15		

3. Сведения о характеристиках уточняемого земельного участка с кадастровым номером 23:39:0104016:171 :

№ п/п	Наименование характеристики земельного участка	Значение характеристики
1	2	3

1	2	3
1.	Адрес земельного участка	—
1.1.	Сведения о местоположении земельного участка (при отсутствии адреса) в структурированном в соответствии с федеральной информационной адресной системой виде	Российская Федерация, Краснодарский край, Белореченский р-н, Рязанский с/о, Рязанская ст-ца, Пионерская ул, д 55
1.2.	Дополнительные сведения о местоположении земельного участка	—
2.	Площадь земельного участка \pm величина погрешности определения (вычисления) площади ($P \pm \Delta P$), м ²	1 104 \pm 12,00
3.	Формула, примененная для вычисления предельной погрешности определения площади земельного участка, с подставленными значениями и итоговые (вычисленные) значения	$3,5*0,1*\sqrt{(1104)} = 12$
4.	Площадь земельного участка согласно сведениям Единого государственного реестра недвижимости (Ркад), м ²	1 066,00
5.	Оценка расхождения P и Ркад ($P - P_{кад}$), м ²	38
6.	Предельный минимальный и максимальный размеры земельного участка ($P_{мин}$ и $P_{макс}$), м ²	— —
7.	Вид (виды) разрешенного использования	ИЖС
7.1.	Дополнительные сведения об использовании земельного участка	—
8.	Кадастровый или иной государственный учетный номер (инвентарный) здания, сооружения, объекта незавершенного строительства, расположенного на земельном участке	—
9.	Сведения о земельных участках (землях общего пользования, территории общего пользования), посредством которых обеспечивается доступ	—
10.	Иные сведения	—
4. Пояснения к сведениям об уточняемом земельном участке с кадастровым номером		23:39:0104016:171 :
1.	—	—

1. Сведения о характерных точках границ уточняемого земельного участка с кадастровым номером 23:39:0104016:172 :
 Система координат МСК-23, зона 2 Зона № 2

Обозначение характерных точек границ	Координаты, м				Метод определения координат	Формулы, примененные для расчета средней квадратической погрешности определения координат характерных точек границ (Mt), с подставленными в такие формулы значениями и итоговые (вычисленные) значения Mt, м	Описание закрепления точки
	содержатся в Едином государственном реестре недвижимости		определены в результате выполнения комплексных кадастровых работ				
	X	Y	X	Y			
1	2	3	4	5	6	7	8
620	—	—	469 897,07	2 190 379,04	—	—	—
626	—	—	469 901,83	2 190 389,77			
627	—	—	469 906,36	2 190 401,16			
628	—	—	469 877,38	2 190 419,95			
629	—	—	469 859,26	2 190 427,39			
622	—	—	469 847,73	2 190 403,49			
621	—	—	469 861,17	2 190 397,56			
620	—	—	469 897,07	2 190 379,04			

2. Сведения о частях границ уточняемого земельного участка с кадастровым номером 23:39:0104016:172 :

Обозначение части границ		Горизонтальное проложение (S), м	Описание прохождения части границ	Сведения о согласовании местоположения границ (согласовано/спорное)
от т.	до т.			
1	2	3	4	5
620	626	11,74	—	согласовано
626	627	12,26		
627	628	34,54		
628	629	19,59		
629	622	26,54		
622	621	14,69		
621	620	40,40		

3. Сведения о характеристиках уточняемого земельного участка с кадастровым номером 23:39:0104016:172 :

№ п/п	Наименование характеристики земельного участка	Значение характеристики
1	2	3

1	2	3
1.	Адрес земельного участка	—
1.1.	Сведения о местоположении земельного участка (при отсутствии адреса) в структурированном в соответствии с федеральной информационной адресной системой виде	Российская Федерация, Краснодарский край, Белореченский р-н, Рязанская ст-ца, Пионерская ул, д. 57
1.2.	Дополнительные сведения о местоположении земельного участка	—
2.	Площадь земельного участка ± величина погрешности определения (вычисления) площади ($P \pm \Delta P$), м ²	1 421 ± 13,00
3.	Формула, примененная для вычисления предельной погрешности определения площади земельного участка, с подставленными значениями и итоговые (вычисленные) значения	$3,5*0,1*\sqrt{(1421)} = 13$
4.	Площадь земельного участка согласно сведениям Единого государственного реестра недвижимости (Ркад), м ²	1 300,00
5.	Оценка расхождения P и Ркад ($P - P_{кад}$), м ²	121
6.	Предельный минимальный и максимальный размеры земельного участка ($P_{мин}$ и $P_{макс}$), м ²	— —
7.	Вид (виды) разрешенного использования	ИЖС
7.1.	Дополнительные сведения об использовании земельного участка	—
8.	Кадастровый или иной государственный учетный номер (инвентарный) здания, сооружения, объекта незавершенного строительства, расположенного на земельном участке	—
9.	Сведения о земельных участках (землях общего пользования, территории общего пользования), посредством которых обеспечивается доступ	—
10.	Иные сведения	—
4. Пояснения к сведениям об уточняемом земельном участке с кадастровым номером		23:39:0104016:172 :
1.	—	—

1. Сведения о характерных точках границ уточняемого земельного участка с кадастровым номером 23:39:0104016:173 :
 Система координат МСК-23, зона 2 Зона № 2

Обозначение характерных точек границ	Координаты, м				Метод определения координат	Формулы, примененные для расчета средней квадратической погрешности определения координат характерных точек границ (Mt), с подставленными в такие формулы значениями и итоговые (вычисленные) значения Mt, м	Описание закрепления точки
	содержатся в Едином государственном реестре недвижимости		определены в результате выполнения комплексных кадастровых работ				
	X	Y	X	Y			
1	2	3	4	5	6	7	8
627	—	—	469 906,36	2 190 401,16	—	—	—
630	—	—	469 914,84	2 190 422,48			
631	—	—	469 917,44	2 190 429,66			
632	—	—	469 889,98	2 190 443,66			
633	—	—	469 876,05	2 190 451,17			
634	—	—	469 871,01	2 190 453,11			
629	—	—	469 859,26	2 190 427,39			
628	—	—	469 877,38	2 190 419,95			
627	—	—	469 906,36	2 190 401,16			

2. Сведения о частях границ уточняемого земельного участка с кадастровым номером 23:39:0104016:173 :

Обозначение части границ		Горизонтальное проложение (S), м	Описание прохождения части границ	Сведения о согласовании местоположения границ (согласовано/спорное)
от т.	до т.			
1	2	3	4	5
627	630	22,94	—	согласовано
630	631	7,64		
631	632	30,82		
632	633	15,83		
633	634	5,40		
634	629	28,28		
629	628	19,59		
628	627	34,54		

3. Сведения о характеристиках уточняемого земельного участка с кадастровым номером 23:39:0104016:173 :

№ п/п	Наименование характеристики земельного участка	Значение характеристики
-------	--	-------------------------

1	2	3
1.	Адрес земельного участка	—
1.1.	Сведения о местоположении земельного участка (при отсутствии адреса) в структурированном в соответствии с федеральной информационной адресной системой виде	Российская Федерация, Краснодарский край, Белореченский р-н, Рязанский с/о, Рязанская ст-ца, Пионерская ул, д 59
1.2.	Дополнительные сведения о местоположении земельного участка	—
2.	Площадь земельного участка ± величина погрешности определения (вычисления) площади ($P \pm \Delta P$), м ²	1 500 ± 14,00
3.	Формула, примененная для вычисления предельной погрешности определения площади земельного участка, с подставленными значениями и итоговые (вычисленные) значения	$3,5 * 0,1 * \sqrt{(1500)} = 14$
4.	Площадь земельного участка согласно сведениям Единого государственного реестра недвижимости (Ркад), м ²	1 300,00
5.	Оценка расхождения P и Ркад ($P - P_{кад}$), м ²	200
6.	Предельный минимальный и максимальный размеры земельного участка (Pмин и Pмакс), м ²	— —
7.	Вид (виды) разрешенного использования	ИЖС
7.1.	Дополнительные сведения об использовании земельного участка	—
8.	Кадастровый или иной государственный учетный номер (инвентарный) здания, сооружения, объекта незавершенного строительства, расположенного на земельном участке	—
9.	Сведения о земельных участках (землях общего пользования, территории общего пользования), посредством которых обеспечивается доступ	—
10.	Иные сведения	—
4. Пояснения к сведениям об уточняемом земельном участке с кадастровым номером		23:39:0104016:173 :
1.	—	—

1. Сведения о характерных точках границ уточняемого земельного участка с кадастровым номером 23:39:0104016:174 :
 Система координат МСК-23, зона 2 Зона № 2

Обозначение характерных точек границ	Координаты, м				Метод определения координат	Формулы, примененные для расчета средней квадратической погрешности определения координат характерных точек границ (Mt), с подставленными в такие формулы значениями и итоговые (вычисленные) значения Mt, м	Описание закрепления точки
	содержатся в Едином государственном реестре недвижимости		определены в результате выполнения комплексных кадастровых работ				
	X	Y	X	Y			
1	2	3	4	5	6	7	8
694	—	—	469 909,96	2 190 598,24	—	—	—
695	—	—	469 918,79	2 190 616,21			
696	—	—	469 896,36	2 190 628,52			
697	—	—	469 862,65	2 190 647,02			
698	—	—	469 857,81	2 190 636,76			
699	—	—	469 853,26	2 190 627,61			
694	—	—	469 909,96	2 190 598,24			

2. Сведения о частях границ уточняемого земельного участка с кадастровым номером 23:39:0104016:174 :

Обозначение части границ		Горизонтальное проложение (S), м	Описание прохождения части границ	Сведения о согласовании местоположения границ (согласовано/спорное)
от т.	до т.			
1	2	3	4	5
694	695	20,02	—	согласовано
695	696	25,59		
696	697	38,45		
697	698	11,34		
698	699	10,22		
699	694	63,86		

3. Сведения о характеристиках уточняемого земельного участка с кадастровым номером 23:39:0104016:174 :

№ п/п	Наименование характеристики земельного участка	Значение характеристики
1	2	3
1	2	3

1	2	3
1.	Адрес земельного участка	—
1.1.	Сведения о местоположении земельного участка (при отсутствии адреса) в структурированном в соответствии с федеральной информационной адресной системой виде	Российская Федерация, Краснодарский край, Белореченский р-н, Рязанская ст-ца, Пионерская ул, д. 60
1.2.	Дополнительные сведения о местоположении земельного участка	—
2.	Площадь земельного участка \pm величина погрешности определения (вычисления) площади ($P \pm \Delta P$), м ²	1 327 \pm 13,00
3.	Формула, примененная для вычисления предельной погрешности определения площади земельного участка, с подставленными значениями и итоговые (вычисленные) значения	$3,5 * 0,1 * \sqrt{(1327)} = 13$
4.	Площадь земельного участка согласно сведениям Единого государственного реестра недвижимости (Ркад), м ²	1 400,00
5.	Оценка расхождения P и Ркад ($P - P_{кад}$), м ²	73
6.	Предельный минимальный и максимальный размеры земельного участка ($P_{мин}$ и $P_{макс}$), м ²	— —
7.	Вид (виды) разрешенного использования	ИЖС
7.1.	Дополнительные сведения об использовании земельного участка	—
8.	Кадастровый или иной государственный учетный номер (инвентарный) здания, сооружения, объекта незавершенного строительства, расположенного на земельном участке	—
9.	Сведения о земельных участках (землях общего пользования, территории общего пользования), посредством которых обеспечивается доступ	—
10.	Иные сведения	—
4. Пояснения к сведениям об уточняемом земельном участке с кадастровым номером		23:39:0104016:174 :
1.	—	—

1. Сведения о характерных точках границ уточняемого земельного участка с кадастровым номером 23:39:0104016:175 :
 Система координат МСК-23, зона 2 Зона № 2

Обозначение характерных точек границ	Координаты, м				Метод определения координат	Формулы, примененные для расчета средней квадратической погрешности определения координат характерных точек границ (Mt), с подставленными в такие формулы значениями и итоговые (вычисленные) значения Mt, м	Описание закрепления точки
	содержатся в Едином государственном реестре недвижимости		определены в результате выполнения комплексных кадастровых работ				
	X	Y	X	Y			
1	2	3	4	5	6	7	8
631	—	—	469 917,44	2 190 429,66	—	—	—
75	—	—	469 923,83	2 190 440,91			
74	—	—	469 931,65	2 190 457,20			
635	—	—	469 883,25	2 190 479,74			
634	—	—	469 871,01	2 190 453,11			
633	—	—	469 876,05	2 190 451,17			
632	—	—	469 889,98	2 190 443,66			
631	—	—	469 917,44	2 190 429,66			

2. Сведения о частях границ уточняемого земельного участка с кадастровым номером 23:39:0104016:175 :

Обозначение части границ		Горизонтальное проложение (S), м	Описание прохождения части границ	Сведения о согласовании местоположения границ (согласовано/спорное)
от т.	до т.			
1	2	3	4	5
631	75	12,94	—	согласовано
75	74	18,07		
74	635	53,39		
635	634	29,31		
634	633	5,40		
633	632	15,83		
632	631	30,82		

3. Сведения о характеристиках уточняемого земельного участка с кадастровым номером 23:39:0104016:175 :

№ п/п	Наименование характеристики земельного участка	Значение характеристики
1	2	3
1	2	3

1	2	3
1.	Адрес земельного участка	—
1.1.	Сведения о местоположении земельного участка (при отсутствии адреса) в структурированном в соответствии с федеральной информационной адресной системой виде	Российская Федерация, Краснодарский край, Белореченский р-н, Рязанская ст-ца, Пионерская ул, д 61
1.2.	Дополнительные сведения о местоположении земельного участка	—
2.	Площадь земельного участка \pm величина погрешности определения (вычисления) площади ($P \pm \Delta P$), м ²	1 588 \pm 14,00
3.	Формула, примененная для вычисления предельной погрешности определения площади земельного участка, с подставленными значениями и итоговые (вычисленные) значения	$3,5 * 0,1 * \sqrt{(1588)} = 14$
4.	Площадь земельного участка согласно сведениям Единого государственного реестра недвижимости (Ркад), м ²	1 500,00
5.	Оценка расхождения P и Ркад ($P - P_{кад}$), м ²	88
6.	Предельный минимальный и максимальный размеры земельного участка ($P_{мин}$ и $P_{макс}$), м ²	— —
7.	Вид (виды) разрешенного использования	для индивидуального жилищного строительства
7.1.	Дополнительные сведения об использовании земельного участка	—
8.	Кадастровый или иной государственный учетный номер (инвентарный) здания, сооружения, объекта незавершенного строительства, расположенного на земельном участке	—
9.	Сведения о земельных участках (землях общего пользования, территории общего пользования), посредством которых обеспечивается доступ	—
10.	Иные сведения	—
4. Пояснения к сведениям об уточняемом земельном участке с кадастровым номером		23:39:0104016:175 :
1.	—	—

1. Сведения о характерных точках границ уточняемого земельного участка с кадастровым номером 23:39:0104016:178 :
 Система координат МСК-23, зона 2 Зона № 2

Обозначение характерных точек границ	Координаты, м				Метод определения координат	Формулы, примененные для расчета средней квадратической погрешности определения координат характерных точек границ (Mt), с подставленными в такие формулы значениями и итоговые (вычисленные) значения Mt, м	Описание закрепления точки
	содержатся в Едином государственном реестре недвижимости		определены в результате выполнения комплексных кадастровых работ				
	X	Y	X	Y			
1	2	3	4	5	6	7	8
689	—	—	469 995,57	2 190 603,79	—	—	—
690	—	—	469 999,28	2 190 611,48			
691	—	—	470 004,63	2 190 622,55			
692	—	—	469 954,68	2 190 646,05			
693	—	—	469 945,66	2 190 626,02			
689	—	—	469 995,57	2 190 603,79			

2. Сведения о частях границ уточняемого земельного участка с кадастровым номером 23:39:0104016:178 :

Обозначение части границ		Горизонтальное проложение (S), м	Описание прохождения части границ	Сведения о согласовании местоположения границ (согласовано/спорное)
от т.	до т.			
1	2	3	4	5
689	690	8,54	—	согласовано
690	691	12,30		
691	692	55,20		
692	693	21,97		
693	689	54,64		

3. Сведения о характеристиках уточняемого земельного участка с кадастровым номером 23:39:0104016:178 :

№ п/п	Наименование характеристики земельного участка	Значение характеристики
1	2	3
1	2	3

1	2	3
1.	Адрес земельного участка	—
1.1.	Сведения о местоположении земельного участка (при отсутствии адреса) в структурированном в соответствии с федеральной информационной адресной системой виде	Российская Федерация, Краснодарский край, Белореченский р-н, Рязанский с/о, Рязанская ст-ца, Пионерская ул, д 69
1.2.	Дополнительные сведения о местоположении земельного участка	—
2.	Площадь земельного участка ± величина погрешности определения (вычисления) площади ($P \pm \Delta P$), м ²	1 175 ± 12,00
3.	Формула, примененная для вычисления предельной погрешности определения площади земельного участка, с подставленными значениями и итоговые (вычисленные) значения	$3,5*0,1*\sqrt{(1175)} = 12$
4.	Площадь земельного участка согласно сведениям Единого государственного реестра недвижимости (Ркад), м ²	1 000,00
5.	Оценка расхождения P и Ркад ($P - P_{кад}$), м ²	175
6.	Предельный минимальный и максимальный размеры земельного участка (Pмин и Pмакс), м ²	— —
7.	Вид (виды) разрешенного использования	ИЖС
7.1.	Дополнительные сведения об использовании земельного участка	—
8.	Кадастровый или иной государственный учетный номер (инвентарный) здания, сооружения, объекта незавершенного строительства, расположенного на земельном участке	—
9.	Сведения о земельных участках (землях общего пользования, территории общего пользования), посредством которых обеспечивается доступ	—
10.	Иные сведения	—
4. Пояснения к сведениям об уточняемом земельном участке с кадастровым номером		23:39:0104016:178 :
1.	—	—

1. Сведения о характерных точках границ уточняемого земельного участка с кадастровым номером 23:39:0104016:181 :
 Система координат МСК-23, зона 2 Зона № 2

Обозначение характерных точек границ	Координаты, м				Метод определения координат	Формулы, примененные для расчета средней квадратической погрешности определения координат характерных точек границ (Mt), с подставленными в такие формулы значениями и итоговые (вычисленные) значения Mt, м	Описание закрепления точки
	содержатся в Едином государственном реестре недвижимости		определены в результате выполнения комплексных кадастровых работ				
	X	Y	X	Y			
1	2	3	4	5	6	7	8
402	—	—	469 150,03	2 190 561,09	—	—	—
418	—	—	469 156,27	2 190 572,21			
419	—	—	469 160,14	2 190 581,15			
420	—	—	469 163,61	2 190 587,79			
421	—	—	469 165,95	2 190 593,40			
422	—	—	469 177,47	2 190 617,03			
423	—	—	469 156,05	2 190 628,13			
424	—	—	469 141,45	2 190 636,44			
425	—	—	469 136,00	2 190 624,41			
426	—	—	469 122,39	2 190 599,79			
427	—	—	469 117,68	2 190 588,97			
403	—	—	469 135,31	2 190 573,61			
402	—	—	469 150,03	2 190 561,09			

2. Сведения о частях границ уточняемого земельного участка с кадастровым номером 23:39:0104016:181 :

Обозначение части границ		Горизонтальное проложение (S), м	Описание прохождения части границ	Сведения о согласовании местоположения границ (согласовано/спорное)
от т.	до т.			
1	2	3	4	5
402	418	12,75	—	согласовано
418	419	9,74		
419	420	7,49		
420	421	6,08		
421	422	26,29		
422	423	24,13		

1	2	3	4	5
423	424	16,80	—	согласовано
424	425	13,21		
425	426	28,13		
426	427	11,80		
427	403	23,38		
403	402	19,32		

3. Сведения о характеристиках уточняемого земельного участка с кадастровым номером 23:39:0104016:181 :

№ п/п	Наименование характеристики земельного участка	Значение характеристики
1	2	3
1.	Адрес земельного участка	—
1.1.	Сведения о местоположении земельного участка (при отсутствии адреса) в структурированном в соответствии с федеральной информационной адресной системой виде	Российская Федерация, Краснодарский край, Белореченский р-н, Рязанский с/о, Рязанская ст-ца, Победы ул, д 43
1.2.	Дополнительные сведения о местоположении земельного участка	—
2.	Площадь земельного участка ± величина погрешности определения (вычисления) площади ($P \pm \Delta P$), м ²	2 384 ± 17,00
3.	Формула, примененная для вычисления предельной погрешности определения площади земельного участка, с подставленными значениями и итоговые (вычисленные) значения	$3,5*0,1*\sqrt{(2384)} = 17$
4.	Площадь земельного участка согласно сведениям Единого государственного реестра недвижимости ($P_{\text{кад}}$), м ²	2 200,00
5.	Оценка расхождения P и $P_{\text{кад}}$ ($P - P_{\text{кад}}$), м ²	184
6.	Предельный минимальный и максимальный размеры земельного участка ($P_{\text{мин}}$ и $P_{\text{макс}}$), м ²	— —
7.	Вид (виды) разрешенного использования	Для ведения личного подсобного хозяйства, обслуживания индивидуальных жилых домов, садоводства
7.1.	Дополнительные сведения об использовании земельного участка	—
8.	Кадастровый или иной государственный учетный номер (инвентарный) здания, сооружения, объекта незавершенного строительства, расположенного на земельном участке	—
9.	Сведения о земельных участках (землях общего пользования, территории общего пользования), посредством которых обеспечивается доступ	—

1	2	3
10.	Иные сведения	—

4. Пояснения к сведениям об уточняемом земельном участке с кадастровым номером 23:39:0104016:181 :

1.	—
----	---

1. Сведения о характерных точках границ уточняемого земельного участка с кадастровым номером 23:39:0104016:185 :
Система координат МСК-23, зона 2 Зона № 2

Обозначение характерных точек границ	Координаты, м				Метод определения координат	Формулы, примененные для расчета средней квадратической погрешности определения координат характерных точек границ (Mt), с подставленными в такие формулы значениями и итоговые (вычисленные) значения Mt, м	Описание закрепления точки
	содержатся в Едином государственном реестре недвижимости		определены в результате выполнения комплексных кадастровых работ				
	X	Y	X	Y			
1	2	3	4	5	6	7	8
5	—	—	469 206,74	2 190 516,84	—	—	—
4	—	—	469 235,17	2 190 574,99			
3	—	—	469 231,59	2 190 577,30			
2	—	—	469 234,20	2 190 585,50			
428	—	—	469 205,25	2 190 601,52			
429	—	—	469 198,22	2 190 589,05			
430	—	—	469 189,11	2 190 568,93			
431	—	—	469 182,62	2 190 556,63			
411	—	—	469 174,75	2 190 541,93			
410	—	—	469 192,66	2 190 528,53			
5	—	—	469 206,74	2 190 516,84			

2. Сведения о частях границ уточняемого земельного участка с кадастровым номером 23:39:0104016:185 :

Обозначение части границ		Горизонтальное проложение (S), м	Описание прохождения части границ	Сведения о согласовании местоположения границ (согласовано/спорное)
от т.	до т.			
1	2	3	4	5
5	4	64,73	—	согласовано
4	3	4,26		
3	2	8,61		
2	428	33,09		

1	2	3	4	5
428	429	14,32	—	согласовано
429	430	22,09		
430	431	13,91		
431	411	16,67		
411	410	22,37		
410	5	18,30		

3. Сведения о характеристиках уточняемого земельного участка с кадастровым номером 23:39:0104016:185 :

№ п/п	Наименование характеристики земельного участка	Значение характеристики
1	2	3
1.	Адрес земельного участка	—
1.1.	Сведения о местоположении земельного участка (при отсутствии адреса) в структурированном в соответствии с федеральной информационной адресной системой виде	Российская Федерация, Краснодарский край, Белореченский р-н, Рязанский с/о, Рязанская ст-ца, Победы ул, д. 49
1.2.	Дополнительные сведения о местоположении земельного участка	—
2.	Площадь земельного участка \pm величина погрешности определения (вычисления) площади ($P \pm \Delta P$), м ²	2 696 \pm 18,00
3.	Формула, примененная для вычисления предельной погрешности определения площади земельного участка, с подставленными значениями и итоговые (вычисленные) значения	$3,5*0,1*\sqrt{(2696)} = 18$
4.	Площадь земельного участка согласно сведениям Единого государственного реестра недвижимости (Ркад), м ²	2 000,00
5.	Оценка расхождения Р и Ркад ($P - P_{кад}$), м ²	696
6.	Предельный минимальный и максимальный размеры земельного участка ($P_{мин}$ и $P_{макс}$), м ²	— —
7.	Вид (виды) разрешенного использования	ИЖС
7.1.	Дополнительные сведения об использовании земельного участка	—
8.	Кадастровый или иной государственный учетный номер (инвентарный) здания, сооружения, объекта незавершенного строительства, расположенного на земельном участке	—
9.	Сведения о земельных участках (землях общего пользования, территории общего пользования), посредством которых обеспечивается доступ	—
10.	Иные сведения	—

4. Пояснения к сведениям об уточняемом земельном участке с кадастровым номером 23:39:0104016:185 :

1. —

1. Сведения о характерных точках границ уточняемого земельного участка с кадастровым номером 23:39:0104016:189 :

Система координат МСК-23, зона 2 Зона № 2

Обозначение характерных точек границ	Координаты, м				Метод определения координат	Формулы, примененные для расчета средней квадратической погрешности определения координат характерных точек границ (Mt), с подставленными в такие формулы значениями и итоговые (вычисленные) значения Mt, м	Описание закрепления точки
	содержатся в Едином государственном реестре недвижимости		определены в результате выполнения комплексных кадастровых работ				
	X	Y	X	Y			
1	2	3	4	5	6	7	8
513	—	—	469 214,74	2 190 638,98	—	—	—
514	—	—	469 252,10	2 190 703,91			
515	—	—	469 237,93	2 190 711,93			
516	—	—	469 237,20	2 190 712,29			
517	—	—	469 204,25	2 190 644,27			
513	—	—	469 214,74	2 190 638,98			

2. Сведения о частях границ уточняемого земельного участка с кадастровым номером 23:39:0104016:189 :

Обозначение части границ		Горизонтальное проложение (S), м	Описание прохождения части границ	Сведения о согласовании местоположения границ (согласовано/спорное)
от т.	до т.			
1	2	3	4	5
513	514	74,91	—	согласовано
514	515	16,28		
515	516	0,81		
516	517	75,58		
517	513	11,75		

3. Сведения о характеристиках уточняемого земельного участка с кадастровым номером 23:39:0104016:189 :

№ п/п	Наименование характеристики земельного участка	Значение характеристики
1	2	3
1	2	3

1	2	3
1.	Адрес земельного участка	—
1.1.	Сведения о местоположении земельного участка (при отсутствии адреса) в структурированном в соответствии с федеральной информационной адресной системой виде	Российская Федерация, Краснодарский край, Белореченский р-н, Рязанская ст-ца, Победы ул, д 52
1.2.	Дополнительные сведения о местоположении земельного участка	—
2.	Площадь земельного участка ± величина погрешности определения (вычисления) площади ($P \pm \Delta P$), м ²	1 085 ± 12,00
3.	Формула, примененная для вычисления предельной погрешности определения площади земельного участка, с подставленными значениями и итоговые (вычисленные) значения	$3,5*0,1*\sqrt{(1085)} = 12$
4.	Площадь земельного участка согласно сведениям Единого государственного реестра недвижимости (Ркад), м ²	1 100,00
5.	Оценка расхождения P и Ркад ($P - P_{кад}$), м ²	15
6.	Предельный минимальный и максимальный размеры земельного участка (Pмин и Pмакс), м ²	— —
7.	Вид (виды) разрешенного использования	для индивидуального жилищного строительства
7.1.	Дополнительные сведения об использовании земельного участка	—
8.	Кадастровый или иной государственный учетный номер (инвентарный) здания, сооружения, объекта незавершенного строительства, расположенного на земельном участке	—
9.	Сведения о земельных участках (землях общего пользования, территории общего пользования), посредством которых обеспечивается доступ	—
10.	Иные сведения	—
4. Пояснения к сведениям об уточняемом земельном участке с кадастровым номером		23:39:0104016:189 :
1.	—	—

1. Сведения о характерных точках границ уточняемого земельного участка с кадастровым номером 23:39:0104016:191 :
 Система координат МСК-23, зона 2 Зона № 2

Обозначение характерных точек границ	Координаты, м				Метод определения координат	Формулы, примененные для расчета средней квадратической погрешности определения координат характерных точек границ (Mt), с подставленными в такие формулы значениями и итоговые (вычисленные) значения Mt, м	Описание закрепления точки
	содержатся в Едином государственном реестре недвижимости		определены в результате выполнения комплексных кадастровых работ				
	X	Y	X	Y			
1	2	3	4	5	6	7	8
432	—	—	469 262,91	2 190 467,39	—	—	—
433	—	—	469 295,64	2 190 518,52			
434	—	—	469 305,75	2 190 533,13			
435	—	—	469 312,17	2 190 545,75			
436	—	—	469 298,99	2 190 551,87			
437	—	—	469 281,69	2 190 523,98			
438	—	—	469 252,26	2 190 479,43			
439	—	—	469 250,68	2 190 477,17			
440	—	—	469 252,36	2 190 475,82			
432	—	—	469 262,91	2 190 467,39			

2. Сведения о частях границ уточняемого земельного участка с кадастровым номером 23:39:0104016:191 :

Обозначение части границ		Горизонтальное проложение (S), м	Описание прохождения части границ	Сведения о согласовании местоположения границ (согласовано/спорное)
от т.	до т.			
1	2	3	4	5
432	433	60,71	—	согласовано
433	434	17,77		
434	435	14,16		
435	436	14,53		
436	437	32,82		
437	438	53,39		
438	439	2,76		
439	440	2,16		
440	432	13,50		

3. Сведения о характеристиках уточняемого земельного участка с кадастровым номером <u>23:39:0104016:191</u> :		
№ п/п	Наименование характеристики земельного участка	Значение характеристики
1	2	3
1.	Адрес земельного участка	—
1.1.	Сведения о местоположении земельного участка (при отсутствии адреса) в структурированном в соответствии с федеральной информационной адресной системой виде	Российская Федерация, Краснодарский край, Белореченский р-н, Рязанская ст-ца, Победы ул, д 57
1.2.	Дополнительные сведения о местоположении земельного участка	—
2.	Площадь земельного участка ± величина погрешности определения (вычисления) площади ($P \pm \Delta P$), м ²	1 371 ± 13,00
3.	Формула, примененная для вычисления предельной погрешности определения площади земельного участка, с подставленными значениями и итоговые (вычисленные) значения	$3,5*0,1*\sqrt{(1371)} = 13$
4.	Площадь земельного участка согласно сведениям Единого государственного реестра недвижимости (Ркад), м ²	1 300,00
5.	Оценка расхождения Р и Ркад ($P - P_{кад}$), м ²	71
6.	Предельный минимальный и максимальный размеры земельного участка (Рмин и Рмакс), м ²	— —
7.	Вид (виды) разрешенного использования	ИЖС
7.1.	Дополнительные сведения об использовании земельного участка	—
8.	Кадастровый или иной государственный учетный номер (инвентарный) здания, сооружения, объекта незавершенного строительства, расположенного на земельном участке	—
9.	Сведения о земельных участках (землях общего пользования, территории общего пользования), посредством которых обеспечивается доступ	—
10.	Иные сведения	—
4. Пояснения к сведениям об уточняемом земельном участке с кадастровым номером <u>23:39:0104016:191</u> :		
1.	—	—

1. Сведения о характерных точках границ уточняемого земельного участка с кадастровым номером 23:39:0104016:194 :
 Система координат МСК-23, зона 2 Зона № 2

Обозначение характерных точек границ	Координаты, м				Метод определения координат	Формулы, примененные для расчета средней квадратической погрешности определения координат характерных точек границ (Mt), с подставленными в такие формулы значениями и итоговые (вычисленные) значения Mt, м	Описание закрепления точки
	содержатся в Едином государственном реестре недвижимости		определены в результате выполнения комплексных кадастровых работ				
	X	Y	X	Y			
1	2	3	4	5	6	7	8
414	—	—	469 282,04	2 190 448,93	—	—	—
441	—	—	469 340,38	2 190 531,65			
442	—	—	469 325,65	2 190 539,60			
415	—	—	469 272,56	2 190 458,09			
414	—	—	469 282,04	2 190 448,93			
414	—	—	469 282,04	2 190 448,93			

2. Сведения о частях границ уточняемого земельного участка с кадастровым номером 23:39:0104016:194 :

Обозначение части границ		Горизонтальное проложение (S), м	Описание прохождения части границ	Сведения о согласовании местоположения границ (согласовано/спорное)
от т.	до т.			
1	2	3	4	5
414	441	101,22	—	согласовано
441	442	16,74		
442	415	97,28		
415	414	13,18		
415	414	13,18		

3. Сведения о характеристиках уточняемого земельного участка с кадастровым номером 23:39:0104016:194 :

№ п/п	Наименование характеристики земельного участка	Значение характеристики
1	2	3
1.	Адрес земельного участка	—
1.1.	Сведения о местоположении земельного участка (при отсутствии адреса) в структурированном в соответствии с федеральной информационной адресной системой виде	Российская Федерация, Краснодарский край, Белореченский р-н, Рязанская ст-ца, Победы ул, д. 61
1.2.	Дополнительные сведения о местоположении земельного участка	—

1	2	3
2.	Площадь земельного участка ± величина погрешности определения (вычисления) площади ($P \pm \Delta P$), м ²	1 471 ± 13,00
3.	Формула, примененная для вычисления предельной погрешности определения площади земельного участка, с подставленными значениями и итоговые (вычисленные) значения	$3,5*0,1*\sqrt{(1471)} = 13$
4.	Площадь земельного участка согласно сведениям Единого государственного реестра недвижимости (Ркад), м ²	1 100,00
5.	Оценка расхождения P и Ркад ($P - P_{кад}$), м ²	371
6.	Предельный минимальный и максимальный размеры земельного участка (Рмин и Рмакс), м ²	— —
7.	Вид (виды) разрешенного использования	ИЖС
7.1.	Дополнительные сведения об использовании земельного участка	—
8.	Кадастровый или иной государственный учетный номер (инвентарный) здания, сооружения, объекта незавершенного строительства, расположенного на земельном участке	—
9.	Сведения о земельных участках (землях общего пользования, территории общего пользования), посредством которых обеспечивается доступ	—
10.	Иные сведения	—

4. Пояснения к сведениям об уточняемом земельном участке с кадастровым номером 23:39:0104016:194 :

1.	—
----	---

1. Сведения о характерных точках границ уточняемого земельного участка с кадастровым номером 23:39:0104016:195 :

Система координат МСК-23, зона 2 Зона № 2

Обозначение характерных точек границ	Координаты, м				Метод определения координат	Формулы, примененные для расчета средней квадратической погрешности определения координат характерных точек границ (Mt), с подставленными в такие формулы значениями и итоговые (вычисленные) значения Mt, м	Описание закрепления точки
	содержатся в Едином государственном реестре недвижимости		определены в результате выполнения комплексных кадастровых работ				
	X	Y	X	Y			
1	2	3	4	5	6	7	8
518	—	—	469 361,18	2 190 561,20	—	—	—

1	2	3	4	5	6	7	8
519	—	—	469 397,03	2 190 611,53	—	—	—
520	—	—	469 377,76	2 190 624,14			
521	—	—	469 359,63	2 190 591,95			
522	—	—	469 347,28	2 190 569,30			долговременный межевой знак
518	—	—	469 361,18	2 190 561,20			—

2. Сведения о частях границ уточняемого земельного участка с кадастровым номером 23:39:0104016:195 :

Обозначение части границ		Горизонтальное проложение (S), м	Описание прохождения части границ	Сведения о согласовании местоположения границ (согласовано/спорное)
от т.	до т.			
1	2	3	4	5
518	519	61,79	—	согласовано
519	520	23,03		
520	521	36,94		
521	522	25,80		
522	518	16,09		

3. Сведения о характеристиках уточняемого земельного участка с кадастровым номером 23:39:0104016:195 :

№ п/п	Наименование характеристики земельного участка	Значение характеристики
1	2	3
1.	Адрес земельного участка	—
1.1.	Сведения о местоположении земельного участка (при отсутствии адреса) в структурированном в соответствии с федеральной информационной адресной системой виде	Российская Федерация, Краснодарский край, Белореченский р-н, Рязанская ст-ца, Победы ул, 68
1.2.	Дополнительные сведения о местоположении земельного участка	—
2.	Площадь земельного участка ± величина погрешности определения (вычисления) площади ($P \pm \Delta P$), м ²	1 222 ± 12,00
3.	Формула, примененная для вычисления предельной погрешности определения площади земельного участка, с подставленными значениями и итоговые (вычисленные) значения	$3,5 * 0,1 * \sqrt{(1222)} = 12$
4.	Площадь земельного участка согласно сведениям Единого государственного реестра недвижимости (Ркад), м ²	1 200,00
5.	Оценка расхождения P и Ркад ($P - P_{кад}$), м ²	22

1	2	3
6.	Предельный минимальный и максимальный размеры земельного участка (Рмин и Рмакс), м ²	— —
7.	Вид (виды) разрешенного использования	ИЖС
7.1.	Дополнительные сведения об использовании земельного участка	—
8.	Кадастровый или иной государственный учетный номер (инвентарный) здания, сооружения, объекта незавершенного строительства, расположенного на земельном участке	—
9.	Сведения о земельных участках (землях общего пользования, территории общего пользования), посредством которых обеспечивается доступ	—
10.	Иные сведения	—

4. Пояснения к сведениям об уточняемом земельном участке с кадастровым номером 23:39:0104016:195 :

1.	—
----	---

1. Сведения о характерных точках границ уточняемого земельного участка с кадастровым номером 23:39:0104016:196 :
Система координат МСК-23, зона 2 Зона № 2

Обозначение характерных точек границ	Координаты, м				Метод определения координат	Формулы, примененные для расчета средней квадратической погрешности определения координат характерных точек границ (Mt), с подставленными в такие формулы значениями и итоговые (вычисленные) значения Mt, м	Описание закрепления точки
	содержатся в Едином государственном реестре недвижимости		определены в результате выполнения комплексных кадастровых работ				
	X	Y	X	Y			
1	2	3	4	5	6	7	8
523	—	—	469 404,27	2 190 538,23	—	—	—
524	—	—	469 417,26	2 190 560,29			
525	—	—	469 429,02	2 190 581,46			Долговременный межевой знак
526	—	—	469 404,16	2 190 594,42			
527	—	—	469 375,31	2 190 554,95			
528	—	—	469 387,02	2 190 547,85			
523	—	—	469 404,27	2 190 538,23			—

2. Сведения о частях границ уточняемого земельного участка с кадастровым номером 23:39:0104016:196 :

Обозначение части границ		Горизонтальное проложение (S), м	Описание прохождения части границ	Сведения о согласовании местоположения границ (согласовано/спорное)
от т.	до т.			
1	2	3	4	5
523	524	25,60	—	согласовано
524	525	24,22		
525	526	28,04		
526	527	48,89		
527	528	13,69		
528	523	19,75		

3. Сведения о характеристиках уточняемого земельного участка с кадастровым номером 23:39:0104016:196 :

№ п/п	Наименование характеристики земельного участка	Значение характеристики
1	2	3
1.	Адрес земельного участка	—
1.1.	Сведения о местоположении земельного участка (при отсутствии адреса) в структурированном в соответствии с федеральной информационной адресной системой виде	Российская Федерация, Краснодарский край, Белореченский р-н, Рязанская ст-ца, Победы ул, д. 70
1.2.	Дополнительные сведения о местоположении земельного участка	—
2.	Площадь земельного участка ± величина погрешности определения (вычисления) площади ($P \pm \Delta P$), м ²	1 523 ± 14,00
3.	Формула, примененная для вычисления предельной погрешности определения площади земельного участка, с подставленными значениями и итоговые (вычисленные) значения	$3,5 * 0,1 * \sqrt{(1523)} = 14$
4.	Площадь земельного участка согласно сведениям Единого государственного реестра недвижимости (Ркад), м ²	1 400,00
5.	Оценка расхождения P и Ркад ($P - P_{кад}$), м ²	123
6.	Предельный минимальный и максимальный размеры земельного участка ($P_{мин}$ и $P_{макс}$), м ²	— —
7.	Вид (виды) разрешенного использования	ИЖС
7.1.	Дополнительные сведения об использовании земельного участка	—
8.	Кадастровый или иной государственный учетный номер (инвентарный) здания, сооружения, объекта незавершенного строительства, расположенного на земельном участке	—

1	2	3
9.	Сведения о земельных участках (землях общего пользования, территории общего пользования), посредством которых обеспечивается доступ	—
10.	Иные сведения	—

4. Пояснения к сведениям об уточняемом земельном участке с кадастровым номером 23:39:0104016:196 :

1.	—
----	---

1. Сведения о характерных точках границ уточняемого земельного участка с кадастровым номером 23:39:0104016:199 :

Система координат МСК-23, зона 2 Зона № 2

Обозначение характерных точек границ	Координаты, м				Метод определения координат	Формулы, примененные для расчета средней квадратической погрешности определения координат характерных точек границ (Mt), с подставленными в такие формулы значениями и итоговые (вычисленные) значения Mt, м	Описание закрепления точки
	содержатся в Едином государственном реестре недвижимости		определены в результате выполнения комплексных кадастровых работ				
	X	Y	X	Y			
1	2	3	4	5	6	7	8
554	—	—	469 475,80	2 190 502,50	—	—	—
555	—	—	469 479,95	2 190 510,47			
556	—	—	469 489,30	2 190 527,64			
557	—	—	469 480,44	2 190 531,25			
558	—	—	469 464,56	2 190 539,34			
559	—	—	469 451,26	2 190 515,63			
554	—	—	469 475,80	2 190 502,50			

2. Сведения о частях границ уточняемого земельного участка с кадастровым номером 23:39:0104016:199 :

Обозначение части границ		Горизонтальное проложение (S), м	Описание прохождения части границ	Сведения о согласовании местоположения границ (согласовано/спорное)
от т.	до т.			
1	2	3	4	5
554	555	8,99	—	согласовано
555	556	19,55		
556	557	9,57		
557	558	17,82		
558	559	27,19		

1	2	3	4	5
559	554	27,83	—	согласовано

3. Сведения о характеристиках уточняемого земельного участка с кадастровым номером 23:39:0104016:199 :

№ п/п	Наименование характеристики земельного участка	Значение характеристики
1	2	3
1.	Адрес земельного участка	—
1.1.	Сведения о местоположении земельного участка (при отсутствии адреса) в структурированном в соответствии с федеральной информационной адресной системой виде	Российская Федерация, Краснодарский край, Белореченский р-н, Рязанский с/о, Рязанская ст-ца, Победы ул, д. 74
1.2.	Дополнительные сведения о местоположении земельного участка	—
2.	Площадь земельного участка ± величина погрешности определения (вычисления) площади ($P \pm \Delta P$), м ²	759 ± 10,00
3.	Формула, примененная для вычисления предельной погрешности определения площади земельного участка, с подставленными значениями и итоговые (вычисленные) значения	$3,5 * 0,1 * \sqrt{(759)} = 10$
4.	Площадь земельного участка согласно сведениям Единого государственного реестра недвижимости (Ркад), м ²	700,00
5.	Оценка расхождения P и Ркад ($P - P_{кад}$), м ²	59
6.	Предельный минимальный и максимальный размеры земельного участка (P _{мин} и P _{макс}), м ²	— —
7.	Вид (виды) разрешенного использования	ИЖС
7.1.	Дополнительные сведения об использовании земельного участка	—
8.	Кадастровый или иной государственный учетный номер (инвентарный) здания, сооружения, объекта незавершенного строительства, расположенного на земельном участке	—
9.	Сведения о земельных участках (землях общего пользования, территории общего пользования), посредством которых обеспечивается доступ	—
10.	Иные сведения	—

4. Пояснения к сведениям об уточняемом земельном участке с кадастровым номером 23:39:0104016:199 :

1.	—
----	---

1. Сведения о характерных точках границ уточняемого земельного участка с кадастровым номером 23:39:0104016:200 :
 Система координат МСК-23, зона 2 Зона № 2

Обозначение характерных точек границ	Координаты, м				Метод определения координат	Формулы, примененные для расчета средней квадратической погрешности определения координат характерных точек границ (Mt), с подставленными в такие формулы значениями и итоговые (вычисленные) значения Mt, м	Описание закрепления точки
	содержатся в Едином государственном реестре недвижимости		определены в результате выполнения комплексных кадастровых работ				
	X	Y	X	Y			
1	2	3	4	5	6	7	8
462	—	—	469 551,96	2 190 335,54	—	—	Временный межевой знак
463	—	—	469 585,80	2 190 405,08			
464	—	—	469 566,96	2 190 415,55			
465	—	—	469 539,24	2 190 354,21			
466	—	—	469 535,00	2 190 342,68			
462	—	—	469 551,96	2 190 335,54			

2. Сведения о частях границ уточняемого земельного участка с кадастровым номером 23:39:0104016:200 :

Обозначение части границ		Горизонтальное проложение (S), м	Описание прохождения части границ	Сведения о согласовании местоположения границ (согласовано/спорное)
от т.	до т.			
1	2	3	4	5
462	463	77,34	—	согласовано
463	464	21,55		
464	465	67,31		
465	466	12,28		
466	462	18,40		

3. Сведения о характеристиках уточняемого земельного участка с кадастровым номером 23:39:0104016:200 :

№ п/п	Наименование характеристики земельного участка	Значение характеристики
1	2	3

1	2	3
1.	Адрес земельного участка	—
1.1.	Сведения о местоположении земельного участка (при отсутствии адреса) в структурированном в соответствии с федеральной информационной адресной системой виде	Российская Федерация, Краснодарский край, Белореченский р-н, Рязанская ст-ца, Победы ул, д. 75
1.2.	Дополнительные сведения о местоположении земельного участка	—
2.	Площадь земельного участка ± величина погрешности определения (вычисления) площади ($P \pm \Delta P$), м ²	1 594 ± 14,00
3.	Формула, примененная для вычисления предельной погрешности определения площади земельного участка, с подставленными значениями и итоговые (вычисленные) значения	$3,5*0,1*\sqrt{(1594)} = 14$
4.	Площадь земельного участка согласно сведениям Единого государственного реестра недвижимости (Ркад), м ²	1 402,00
5.	Оценка расхождения P и Ркад ($P - P_{кад}$), м ²	192
6.	Предельный минимальный и максимальный размеры земельного участка ($P_{мин}$ и $P_{макс}$), м ²	— —
7.	Вид (виды) разрешенного использования	ИЖС
7.1.	Дополнительные сведения об использовании земельного участка	—
8.	Кадастровый или иной государственный учетный номер (инвентарный) здания, сооружения, объекта незавершенного строительства, расположенного на земельном участке	—
9.	Сведения о земельных участках (землях общего пользования, территории общего пользования), посредством которых обеспечивается доступ	—
10.	Иные сведения	—
4. Пояснения к сведениям об уточняемом земельном участке с кадастровым номером		23:39:0104016:200 :
1.	—	—

1. Сведения о характерных точках границ уточняемого земельного участка с кадастровым номером 23:39:0104016:202 :
 Система координат МСК-23, зона 2 Зона № 2

Обозначение характерных точек границ	Координаты, м				Метод определения координат	Формулы, примененные для расчета средней квадратической погрешности определения координат характерных точек границ (Mt), с подставленными в такие формулы значениями и итоговые (вычисленные) значения Mt, м	Описание закрепления точки
	содержатся в Едином государственном реестре недвижимости		определены в результате выполнения комплексных кадастровых работ				
	X	Y	X	Y			
1	2	3	4	5	6	7	8
560	—	—	469 539,74	2 190 470,85	—	—	—
561	—	—	469 555,42	2 190 499,80			
562	—	—	469 566,89	2 190 522,00			
563	—	—	469 561,15	2 190 524,16			
564	—	—	469 541,68	2 190 535,95			
565	—	—	469 518,17	2 190 502,76			
566	—	—	469 516,05	2 190 500,05			
567	—	—	469 508,66	2 190 486,21			
560	—	—	469 539,74	2 190 470,85			

2. Сведения о частях границ уточняемого земельного участка с кадастровым номером 23:39:0104016:202 :

Обозначение части границ		Горизонтальное проложение (S), м	Описание прохождения части границ	Сведения о согласовании местоположения границ (согласовано/спорное)
от т.	до т.			
1	2	3	4	5
560	561	32,92	—	согласовано
561	562	24,99		
562	563	6,13		
563	564	22,76		
564	565	40,67		
565	566	3,44		
566	567	15,69		
567	560	34,67		

3. Сведения о характеристиках уточняемого земельного участка с кадастровым номером 23:39:0104016:202 :

№ п/п	Наименование характеристики земельного участка	Значение характеристики
-------	--	-------------------------

1	2	3
1.	Адрес земельного участка	—
1.1.	Сведения о местоположении земельного участка (при отсутствии адреса) в структурированном в соответствии с федеральной информационной адресной системой виде	Российская Федерация, Краснодарский край, Белореченский р-н, Рязанская ст-ца, Победы ул, д. 78
1.2.	Дополнительные сведения о местоположении земельного участка	—
2.	Площадь земельного участка ± величина погрешности определения (вычисления) площади ($P \pm \Delta P$), м ²	1 897 ± 15,00
3.	Формула, примененная для вычисления предельной погрешности определения площади земельного участка, с подставленными значениями и итоговые (вычисленные) значения	$3,5*0,1*\sqrt{(1897)} = 15$
4.	Площадь земельного участка согласно сведениям Единого государственного реестра недвижимости (Ркад), м ²	1 500,00
5.	Оценка расхождения P и Ркад ($P - P_{кад}$), м ²	397
6.	Предельный минимальный и максимальный размеры земельного участка ($P_{мин}$ и $P_{макс}$), м ²	— —
7.	Вид (виды) разрешенного использования	ИЖС
7.1.	Дополнительные сведения об использовании земельного участка	—
8.	Кадастровый или иной государственный учетный номер (инвентарный) здания, сооружения, объекта незавершенного строительства, расположенного на земельном участке	—
9.	Сведения о земельных участках (землях общего пользования, территории общего пользования), посредством которых обеспечивается доступ	—
10.	Иные сведения	—
4. Пояснения к сведениям об уточняемом земельном участке с кадастровым номером		23:39:0104016:202 :
1.	—	—

1. Сведения о характерных точках границ уточняемого земельного участка с кадастровым номером 23:39:0104016:203 :
 Система координат МСК-23, зона 2 Зона № 2

Обозначение характерных точек границ	Координаты, м				Метод определения координат	Формулы, примененные для расчета средней квадратической погрешности определения координат характерных точек границ (Mt), с подставленными в такие формулы значениями и итоговые (вычисленные) значения Mt, м	Описание закрепления точки
	содержатся в Едином государственном реестре недвижимости		определены в результате выполнения комплексных кадастровых работ				
	X	Y	X	Y			
1	2	3	4	5	6	7	8
476	—	—	469 589,35	2 190 320,02	—	—	—
492	—	—	469 592,56	2 190 331,31			
491	—	—	469 600,86	2 190 354,47			
742	—	—	469 616,42	2 190 389,89			
743	—	—	469 598,86	2 190 398,23			
744	—	—	469 589,75	2 190 380,56			
745	—	—	469 568,68	2 190 329,04			
477	—	—	469 573,95	2 190 326,79			
476	—	—	469 589,35	2 190 320,02			

2. Сведения о частях границ уточняемого земельного участка с кадастровым номером 23:39:0104016:203 :

Обозначение части границ		Горизонтальное проложение (S), м	Описание прохождения части границ	Сведения о согласовании местоположения границ (согласовано/спорное)
от т.	до т.			
1	2	3	4	5
476	492	11,74	—	согласовано
492	491	24,60		
491	742	38,69		
742	743	19,44		
743	744	19,88		
744	745	55,66		
745	477	5,73		
477	476	16,82		

3. Сведения о характеристиках уточняемого земельного участка с кадастровым номером 23:39:0104016:203 :

№ п/п	Наименование характеристики земельного участка	Значение характеристики
-------	--	-------------------------

1	2	3
1.	Адрес земельного участка	—
1.1.	Сведения о местоположении земельного участка (при отсутствии адреса) в структурированном в соответствии с федеральной информационной адресной системой виде	Российская Федерация, Краснодарский край, Белореченский р-н, Рязанский с/о, Рязанская ст-ца, Победы ул, д 79
1.2.	Дополнительные сведения о местоположении земельного участка	—
2.	Площадь земельного участка ± величина погрешности определения (вычисления) площади ($P \pm \Delta P$), м ²	1 552 ± 14,00
3.	Формула, примененная для вычисления предельной погрешности определения площади земельного участка, с подставленными значениями и итоговые (вычисленные) значения	$3,5 * 0,1 * \sqrt{(1552)} = 14$
4.	Площадь земельного участка согласно сведениям Единого государственного реестра недвижимости (Ркад), м ²	1 400,00
5.	Оценка расхождения P и Ркад ($P - P_{кад}$), м ²	152
6.	Предельный минимальный и максимальный размеры земельного участка ($P_{мин}$ и $P_{макс}$), м ²	— —
7.	Вид (виды) разрешенного использования	для индивидуального жилищного строительства
7.1.	Дополнительные сведения об использовании земельного участка	—
8.	Кадастровый или иной государственный учетный номер (инвентарный) здания, сооружения, объекта незавершенного строительства, расположенного на земельном участке	—
9.	Сведения о земельных участках (землях общего пользования, территории общего пользования), посредством которых обеспечивается доступ	—
10.	Иные сведения	—
4. Пояснения к сведениям об уточняемом земельном участке с кадастровым номером		23:39:0104016:203 :
1.	—	—

1. Сведения о характерных точках границ уточняемого земельного участка с кадастровым номером 23:39:0104016:209 :
 Система координат МСК-23, зона 2 Зона № 2

Обозначение характерных точек границ	Координаты, м				Метод определения координат	Формулы, примененные для расчета средней квадратической погрешности определения координат характерных точек границ (Mt), с подставленными в такие формулы значениями и итоговые (вычисленные) значения Mt, м	Описание закрепления точки
	содержатся в Едином государственном реестре недвижимости		определены в результате выполнения комплексных кадастровых работ				
	X	Y	X	Y			
1	2	3	4	5	6	7	8
568	—	—	469 615,24	2 190 432,86	—	—	—
569	—	—	469 644,16	2 190 494,43			
570	—	—	469 625,08	2 190 502,79			
571	—	—	469 622,60	2 190 496,93			
572	—	—	469 596,75	2 190 442,06			
568	—	—	469 615,24	2 190 432,86			

2. Сведения о частях границ уточняемого земельного участка с кадастровым номером 23:39:0104016:209 :

Обозначение части границ		Горизонтальное проложение (S), м	Описание прохождения части границ	Сведения о согласовании местоположения границ (согласовано/спорное)
от т.	до т.			
1	2	3	4	5
568	569	68,02	—	согласовано
569	570	20,83		
570	571	6,36		
571	572	60,65		
572	568	20,65		

3. Сведения о характеристиках уточняемого земельного участка с кадастровым номером 23:39:0104016:209 :

№ п/п	Наименование характеристики земельного участка	Значение характеристики
1	2	3
1	2	3

1	2	3
1.	Адрес земельного участка	—
1.1.	Сведения о местоположении земельного участка (при отсутствии адреса) в структурированном в соответствии с федеральной информационной адресной системой виде	Российская Федерация, Краснодарский край, Белореченский р-н, Рязанская ст-ца, Победы ул, д 86
1.2.	Дополнительные сведения о местоположении земельного участка	—
2.	Площадь земельного участка \pm величина погрешности определения (вычисления) площади ($P \pm \Delta P$), м ²	1 392 \pm 13,00
3.	Формула, примененная для вычисления предельной погрешности определения площади земельного участка, с подставленными значениями и итоговые (вычисленные) значения	$3,5*0,1*\sqrt{(1392)} = 13$
4.	Площадь земельного участка согласно сведениям Единого государственного реестра недвижимости (Ркад), м ²	1 300,00
5.	Оценка расхождения P и Ркад ($P - P_{кад}$), м ²	92
6.	Предельный минимальный и максимальный размеры земельного участка ($P_{мин}$ и $P_{макс}$), м ²	— —
7.	Вид (виды) разрешенного использования	ИЖС
7.1.	Дополнительные сведения об использовании земельного участка	—
8.	Кадастровый или иной государственный учетный номер (инвентарный) здания, сооружения, объекта незавершенного строительства, расположенного на земельном участке	—
9.	Сведения о земельных участках (землях общего пользования, территории общего пользования), посредством которых обеспечивается доступ	—
10.	Иные сведения	—
4. Пояснения к сведениям об уточняемом земельном участке с кадастровым номером		23:39:0104016:209 :
1.	—	—

1. Сведения о характерных точках границ уточняемого земельного участка с кадастровым номером 23:39:0104016:211 :
 Система координат МСК-23, зона 2 Зона № 2

Обозначение характерных точек границ	Координаты, м				Метод определения координат	Формулы, примененные для расчета средней квадратической погрешности определения координат характерных точек границ (Mt), с подставленными в такие формулы значениями и итоговые (вычисленные) значения Mt, м	Описание закрепления точки
	содержатся в Едином государственном реестре недвижимости		определены в результате выполнения комплексных кадастровых работ				
	X	Y	X	Y			
1	2	3	4	5	6	7	8
573	—	—	469 636,63	2 190 422,00	—	—	—
574	—	—	469 647,67	2 190 451,80			
575	—	—	469 650,99	2 190 462,68			
576	—	—	469 656,94	2 190 478,06			
577	—	—	469 660,73	2 190 488,19			
569	—	—	469 644,16	2 190 494,43			
568	—	—	469 615,24	2 190 432,86			
573	—	—	469 636,63	2 190 422,00			

2. Сведения о частях границ уточняемого земельного участка с кадастровым номером 23:39:0104016:211 :

Обозначение части границ		Горизонтальное проложение (S), м	Описание прохождения части границ	Сведения о согласовании местоположения границ (согласовано/спорное)
от т.	до т.			
1	2	3	4	5
573	574	31,78	—	согласовано
574	575	11,38		
575	576	16,49		
576	577	10,82		
577	569	17,71		
569	568	68,02		
568	573	23,99		

3. Сведения о характеристиках уточняемого земельного участка с кадастровым номером 23:39:0104016:211 :

№ п/п	Наименование характеристики земельного участка	Значение характеристики
1	2	3

1	2	3
1.	Адрес земельного участка	—
1.1.	Сведения о местоположении земельного участка (при отсутствии адреса) в структурированном в соответствии с федеральной информационной адресной системой виде	Российская Федерация, Краснодарский край, Белореченский р-н, Рязанский с/о, Рязанская ст-ца, Победы ул, 88
1.2.	Дополнительные сведения о местоположении земельного участка	—
2.	Площадь земельного участка ± величина погрешности определения (вычисления) площади ($P \pm \Delta P$), м ²	1 436 ± 13,00
3.	Формула, примененная для вычисления предельной погрешности определения площади земельного участка, с подставленными значениями и итоговые (вычисленные) значения	$3,5*0,1*\sqrt{(1436)} = 13$
4.	Площадь земельного участка согласно сведениям Единого государственного реестра недвижимости (Ркад), м ²	1 400,00
5.	Оценка расхождения P и Ркад ($P - P_{кад}$), м ²	36
6.	Предельный минимальный и максимальный размеры земельного участка ($P_{мин}$ и $P_{макс}$), м ²	— —
7.	Вид (виды) разрешенного использования	ИЖС
7.1.	Дополнительные сведения об использовании земельного участка	—
8.	Кадастровый или иной государственный учетный номер (инвентарный) здания, сооружения, объекта незавершенного строительства, расположенного на земельном участке	—
9.	Сведения о земельных участках (землях общего пользования, территории общего пользования), посредством которых обеспечивается доступ	—
10.	Иные сведения	—
4. Пояснения к сведениям об уточняемом земельном участке с кадастровым номером		23:39:0104016:211 :
1.	—	—

1. Сведения о характерных точках границ уточняемого земельного участка с кадастровым номером 23:39:0104016:212 :
 Система координат МСК-23, зона 2 Зона № 2

Обозначение характерных точек границ	Координаты, м				Метод определения координат	Формулы, примененные для расчета средней квадратической погрешности определения координат характерных точек границ (Mt), с подставленными в такие формулы значениями и итоговые (вычисленные) значения Mt, м	Описание закрепления точки
	содержатся в Едином государственном реестре недвижимости		определены в результате выполнения комплексных кадастровых работ				
	X	Y	X	Y			
1	2	3	4	5	6	7	8
578	—	—	469 678,50	2 190 400,84	—	—	—
579	—	—	469 684,75	2 190 419,18			
580	—	—	469 689,35	2 190 433,50			
581	—	—	469 682,66	2 190 436,23			
574	—	—	469 647,67	2 190 451,80			
573	—	—	469 636,63	2 190 422,00			
582	—	—	469 657,17	2 190 411,21			
578	—	—	469 678,50	2 190 400,84			
Вырез 1 из 1							
344	—	—	469 680,88	2 190 410,19	—	—	—
345	—	—	469 682,41	2 190 414,10			
346	—	—	469 682,13	2 190 414,21			
347	—	—	469 680,60	2 190 410,29			
344	—	—	469 680,88	2 190 410,19			

2. Сведения о частях границ уточняемого земельного участка с кадастровым номером 23:39:0104016:212 :

Обозначение части границ		Горизонтальное проложение (S), м	Описание прохождения части границ	Сведения о согласовании местоположения границ (согласовано/спорное)
от т.	до т.			
1	2	3	4	5
578	579	19,38	—	согласовано
579	580	15,04		
580	581	7,23		
581	574	38,30		
574	573	31,78		

1	2	3	4	5
573	582	23,20	—	согласовано
582	578	23,72		

Вырез 1 из 1

344	345	4,20	—	согласовано
345	346	0,30		
346	347	4,21		
347	344	0,30		

3. Сведения о характеристиках уточняемого земельного участка с кадастровым номером 23:39:0104016:212 :

№ п/п	Наименование характеристики земельного участка	Значение характеристики
1	2	3
1.	Адрес земельного участка	—
1.1.	Сведения о местоположении земельного участка (при отсутствии адреса) в структурированном в соответствии с федеральной информационной адресной системой виде	Российская Федерация, Краснодарский край, Белореченский р-н, Рязанская ст-ца, Победы ул, д 90
1.2.	Дополнительные сведения о местоположении земельного участка	—
2.	Площадь земельного участка ± величина погрешности определения (вычисления) площади ($P \pm \Delta P$), м ²	1 526 ± 14,00
3.	Формула, примененная для вычисления предельной погрешности определения площади земельного участка, с подставленными значениями и итоговые (вычисленные) значения	$3,5 * 0,1 * \sqrt{(1526)} = 14$
4.	Площадь земельного участка согласно сведениям Единого государственного реестра недвижимости (Ркад), м ²	1 500,00
5.	Оценка расхождения Р и Ркад ($P - P_{кад}$), м ²	26
6.	Предельный минимальный и максимальный размеры земельного участка (Рмин и Рмакс), м ²	— —
7.	Вид (виды) разрешенного использования	для ведения личного подсобного хозяйства, обслуживания индивидуальных жилых домов, садоводства
7.1.	Дополнительные сведения об использовании земельного участка	—
8.	Кадастровый или иной государственный учетный номер (инвентарный) здания, сооружения, объекта незавершенного строительства, расположенного на земельном участке	—

1	2	3
9.	Сведения о земельных участках (землях общего пользования, территории общего пользования), посредством которых обеспечивается доступ	—
10.	Иные сведения	—

4. Пояснения к сведениям об уточняемом земельном участке с кадастровым номером 23:39:0104016:212 :

1.	—
----	---

1. Сведения о характерных точках границ уточняемого земельного участка с кадастровым номером 23:39:0104016:213 :

Система координат МСК-23, зона 2 Зона № 2

Обозначение характерных точек границ	Координаты, м				Метод определения координат	Формулы, примененные для расчета средней квадратической погрешности определения координат характерных точек границ (Mt), с подставленными в такие формулы значениями и итоговые (вычисленные) значения Mt, м	Описание закрепления точки
	содержатся в Едином государственном реестре недвижимости		определены в результате выполнения комплексных кадастровых работ				
	X	Y	X	Y			
1	2	3	4	5	6	7	8
583	—	—	469 705,73	2 190 386,67	—	—	—
584	—	—	469 730,86	2 190 440,16			
585	—	—	469 736,14	2 190 450,22			
586	—	—	469 742,12	2 190 460,87			
587	—	—	469 724,40	2 190 467,74			
588	—	—	469 691,74	2 190 393,52			
583	—	—	469 705,73	2 190 386,67			

2. Сведения о частях границ уточняемого земельного участка с кадастровым номером 23:39:0104016:213 :

Обозначение части границ		Горизонтальное проложение (S), м	Описание прохождения части границ	Сведения о согласовании местоположения границ (согласовано/спорное)
от т.	до т.			
1	2	3	4	5
583	584	59,10	—	согласовано
584	585	11,36		
585	586	12,21		
586	587	19,01		
587	588	81,09		

1	2	3	4	5
588	583	15,58	—	согласовано

3. Сведения о характеристиках уточняемого земельного участка с кадастровым номером 23:39:0104016:213 :

№ п/п	Наименование характеристики земельного участка	Значение характеристики
1	2	3
1.	Адрес земельного участка	—
1.1.	Сведения о местоположении земельного участка (при отсутствии адреса) в структурированном в соответствии с федеральной информационной адресной системой виде	Российская Федерация, Краснодарский край, Белореченский р-н, Рязанский с/о, Рязанская ст-ца, Победы ул, д. 92
1.2.	Дополнительные сведения о местоположении земельного участка	—
2.	Площадь земельного участка ± величина погрешности определения (вычисления) площади ($P \pm \Delta P$), м ²	1 371 ± 13,00
3.	Формула, примененная для вычисления предельной погрешности определения площади земельного участка, с подставленными значениями и итоговые (вычисленные) значения	$3,5 * 0,1 * \sqrt{(1371)} = 13$
4.	Площадь земельного участка согласно сведениям Единого государственного реестра недвижимости (Ркад), м ²	1 359,00
5.	Оценка расхождения P и Ркад ($P - P_{кад}$), м ²	12
6.	Предельный минимальный и максимальный размеры земельного участка (P _{мин} и P _{макс}), м ²	— —
7.	Вид (виды) разрешенного использования	ИЖС
7.1.	Дополнительные сведения об использовании земельного участка	—
8.	Кадастровый или иной государственный учетный номер (инвентарный) здания, сооружения, объекта незавершенного строительства, расположенного на земельном участке	—
9.	Сведения о земельных участках (землях общего пользования, территории общего пользования), посредством которых обеспечивается доступ	—
10.	Иные сведения	—

4. Пояснения к сведениям об уточняемом земельном участке с кадастровым номером 23:39:0104016:213 :

1.	—
----	---

1. Сведения о характерных точках границ уточняемого земельного участка с кадастровым номером 23:39:0104016:219 :
 Система координат МСК-23, зона 2 Зона № 2

Обозначение характерных точек границ	Координаты, м				Метод определения координат	Формулы, примененные для расчета средней квадратической погрешности определения координат характерных точек границ (Mt), с подставленными в такие формулы значениями и итоговые (вычисленные) значения Mt, м	Описание закрепления точки
	содержатся в Едином государственном реестре недвижимости		определены в результате выполнения комплексных кадастровых работ				
	X	Y	X	Y			
1	2	3	4	5	6	7	8
737	—	—	469 941,99	2 190 351,02	—	—	—
738	—	—	469 949,15	2 190 366,97			
626	—	—	469 901,83	2 190 389,77			
620	—	—	469 897,07	2 190 379,04			
739	—	—	469 894,01	2 190 372,17			
740	—	—	469 910,58	2 190 363,77			
741	—	—	469 927,13	2 190 356,12			
737	—	—	469 941,99	2 190 351,02			

2. Сведения о частях границ уточняемого земельного участка с кадастровым номером 23:39:0104016:219 :

Обозначение части границ		Горизонтальное проложение (S), м	Описание прохождения части границ	Сведения о согласовании местоположения границ (согласовано/спорное)
от т.	до т.			
1	2	3	4	5
737	738	17,48	—	согласовано
738	626	52,53		
626	620	11,74		
620	739	7,52		
739	740	18,58		
740	741	18,23		
741	737	15,71		

3. Сведения о характеристиках уточняемого земельного участка с кадастровым номером 23:39:0104016:219 :

№ п/п	Наименование характеристики земельного участка	Значение характеристики
1	2	3
1	2	3

1	2	3
1.	Адрес земельного участка	—
1.1.	Сведения о местоположении земельного участка (при отсутствии адреса) в структурированном в соответствии с федеральной информационной адресной системой виде	Российская Федерация, Краснодарский край, Белореченский р-н, Рязанский с/о, Рязанская ст-ца, Свободы ул, д 76
1.2.	Дополнительные сведения о местоположении земельного участка	—
2.	Площадь земельного участка ± величина погрешности определения (вычисления) площади ($P \pm \Delta P$), м ²	1 005 ± 11,00
3.	Формула, примененная для вычисления предельной погрешности определения площади земельного участка, с подставленными значениями и итоговые (вычисленные) значения	$3,5*0,1*\sqrt{(1005)} = 11$
4.	Площадь земельного участка согласно сведениям Единого государственного реестра недвижимости (Ркад), м ²	1 100,00
5.	Оценка расхождения P и Ркад ($P - P_{кад}$), м ²	95
6.	Предельный минимальный и максимальный размеры земельного участка ($P_{мин}$ и $P_{макс}$), м ²	— —
7.	Вид (виды) разрешенного использования	для ведения личного подсобного хозяйства, обслуживания индивидуальных жилых домов, садоводства
7.1.	Дополнительные сведения об использовании земельного участка	—
8.	Кадастровый или иной государственный учетный номер (инвентарный) здания, сооружения, объекта незавершенного строительства, расположенного на земельном участке	—
9.	Сведения о земельных участках (землях общего пользования, территории общего пользования), посредством которых обеспечивается доступ	—
10.	Иные сведения	—
4. Пояснения к сведениям об уточняемом земельном участке с кадастровым номером		23:39:0104016:219 :
1.	—	—

1. Сведения о характерных точках границ уточняемого земельного участка с кадастровым номером 23:39:0104016:226 :
 Система координат МСК-23, зона 2 Зона № 2

Обозначение характерных точек границ	Координаты, м				Метод определения координат	Формулы, примененные для расчета средней квадратической погрешности определения координат характерных точек границ (Mt), с подставленными в такие формулы значениями и итоговые (вычисленные) значения Mt, м	Описание закрепления точки
	содержатся в Едином государственном реестре недвижимости		определены в результате выполнения комплексных кадастровых работ				
	X	Y	X	Y			
1	2	3	4	5	6	7	8
771	—	—	469 264,23	2 190 819,29	—	—	—
772	—	—	469 291,51	2 190 876,31			
662	—	—	469 264,66	2 190 886,86			
84	—	—	469 250,89	2 190 892,27			
83	—	—	469 233,53	2 190 856,82			
86	—	—	469 224,52	2 190 838,72			
771	—	—	469 264,23	2 190 819,29			

2. Сведения о частях границ уточняемого земельного участка с кадастровым номером 23:39:0104016:226 :

Обозначение части границ		Горизонтальное проложение (S), м	Описание прохождения части границ	Сведения о согласовании местоположения границ (согласовано/спорное)
от т.	до т.			
1	2	3	4	5
771	772	63,21	—	согласовано
772	662	28,85		
662	84	14,79		
84	83	39,47		
83	86	20,22		
86	771	44,21		

3. Сведения о характеристиках уточняемого земельного участка с кадастровым номером 23:39:0104016:226 :

№ п/п	Наименование характеристики земельного участка	Значение характеристики
1	2	3

1	2	3
1.	Адрес земельного участка	—
1.1.	Сведения о местоположении земельного участка (при отсутствии адреса) в структурированном в соответствии с федеральной информационной адресной системой виде	Российская Федерация, Краснодарский край, Белореченский р-н, Рязанская ст-ца, Степная ул, д. 20
1.2.	Дополнительные сведения о местоположении земельного участка	—
2.	Площадь земельного участка ± величина погрешности определения (вычисления) площади ($P \pm \Delta P$), м ²	2 693 ± 18,00
3.	Формула, примененная для вычисления предельной погрешности определения площади земельного участка, с подставленными значениями и итоговые (вычисленные) значения	$3,5*0,1*\sqrt{(2693)} = 18$
4.	Площадь земельного участка согласно сведениям Единого государственного реестра недвижимости (Ркад), м ²	2 500,00
5.	Оценка расхождения P и Ркад ($P - P_{кад}$), м ²	193
6.	Предельный минимальный и максимальный размеры земельного участка ($P_{мин}$ и $P_{макс}$), м ²	— —
7.	Вид (виды) разрешенного использования	ИЖС
7.1.	Дополнительные сведения об использовании земельного участка	—
8.	Кадастровый или иной государственный учетный номер (инвентарный) здания, сооружения, объекта незавершенного строительства, расположенного на земельном участке	—
9.	Сведения о земельных участках (землях общего пользования, территории общего пользования), посредством которых обеспечивается доступ	—
10.	Иные сведения	—
4. Пояснения к сведениям об уточняемом земельном участке с кадастровым номером		23:39:0104016:226 :
1.	—	—

1. Сведения о характерных точках границ уточняемого земельного участка с кадастровым номером 23:39:0104016:227 :
 Система координат МСК-23, зона 2 Зона № 2

Обозначение характерных точек границ	Координаты, м				Метод определения координат	Формулы, примененные для расчета средней квадратической погрешности определения координат характерных точек границ (Mt), с подставленными в такие формулы значениями и итоговые (вычисленные) значения Mt, м	Описание закрепления точки
	содержатся в Едином государственном реестре недвижимости		определены в результате выполнения комплексных кадастровых работ				
	X	Y	X	Y			
1	2	3	4	5	6	7	8
636	—	—	469 328,00	2 190 787,41	—	—	—
637	—	—	469 336,63	2 190 805,04			
638	—	—	469 344,18	2 190 819,21			
639	—	—	469 357,23	2 190 845,96			
640	—	—	469 334,91	2 190 856,62			
641	—	—	469 306,69	2 190 798,00			
636	—	—	469 328,00	2 190 787,41			

2. Сведения о частях границ уточняемого земельного участка с кадастровым номером 23:39:0104016:227 :

Обозначение части границ		Горизонтальное проложение (S), м	Описание прохождения части границ	Сведения о согласовании местоположения границ (согласовано/спорное)
от т.	до т.			
1	2	3	4	5
636	637	19,63	—	согласовано
637	638	16,06		
638	639	29,76		
639	640	24,73		
640	641	65,06		
641	636	23,80		

3. Сведения о характеристиках уточняемого земельного участка с кадастровым номером 23:39:0104016:227 :

№ п/п	Наименование характеристики земельного участка	Значение характеристики
1	2	3
1	2	3

1	2	3
1.	Адрес земельного участка	—
1.1.	Сведения о местоположении земельного участка (при отсутствии адреса) в структурированном в соответствии с федеральной информационной адресной системой виде	Российская Федерация, Краснодарский край, Белореченский р-н, Рязанский с/п, Рязанская ст-ца, Степная ул, д 26
1.2.	Дополнительные сведения о местоположении земельного участка	—
2.	Площадь земельного участка ± величина погрешности определения (вычисления) площади ($P \pm \Delta P$), м ²	1 587 ± 14,00
3.	Формула, примененная для вычисления предельной погрешности определения площади земельного участка, с подставленными значениями и итоговые (вычисленные) значения	$3,5*0,1*\sqrt{(1587)} = 14$
4.	Площадь земельного участка согласно сведениям Единого государственного реестра недвижимости (Ркад), м ²	1 400,00
5.	Оценка расхождения P и Ркад ($P - P_{кад}$), м ²	187
6.	Предельный минимальный и максимальный размеры земельного участка ($P_{мин}$ и $P_{макс}$), м ²	— —
7.	Вид (виды) разрешенного использования	для ведения личного подсобного хозяйства, обслуживания индивидуальных жилых домов, садоводства
7.1.	Дополнительные сведения об использовании земельного участка	—
8.	Кадастровый или иной государственный учетный номер (инвентарный) здания, сооружения, объекта незавершенного строительства, расположенного на земельном участке	—
9.	Сведения о земельных участках (землях общего пользования, территории общего пользования), посредством которых обеспечивается доступ	—
10.	Иные сведения	—
4. Пояснения к сведениям об уточняемом земельном участке с кадастровым номером		23:39:0104016:227 :
1.	—	—

1. Сведения о характерных точках границ уточняемого земельного участка с кадастровым номером 23:39:0104016:228 :
 Система координат МСК-23, зона 2 Зона № 2

Обозначение характерных точек границ	Координаты, м				Метод определения координат	Формулы, примененные для расчета средней квадратической погрешности определения координат характерных точек границ (Mt), с подставленными в такие формулы значениями и итоговые (вычисленные) значения Mt, м	Описание закрепления точки
	содержатся в Едином государственном реестре недвижимости		определены в результате выполнения комплексных кадастровых работ				
	X	Y	X	Y			
1	2	3	4	5	6	7	8
529	—	—	469 154,20	2 190 751,58	—	—	—
530	—	—	469 169,30	2 190 790,50			
531	—	—	469 134,73	2 190 810,18			
511	—	—	469 115,96	2 190 772,03			
510	—	—	469 131,12	2 190 764,20			
529	—	—	469 154,20	2 190 751,58			

2. Сведения о частях границ уточняемого земельного участка с кадастровым номером 23:39:0104016:228 :

Обозначение части границ		Горизонтальное проложение (S), м	Описание прохождения части границ	Сведения о согласовании местоположения границ (согласовано/спорное)
от т.	до т.			
1	2	3	4	5
529	530	41,75	—	согласовано
530	531	39,78		
531	511	42,52		
511	510	17,06		
510	529	26,30		

3. Сведения о характеристиках уточняемого земельного участка с кадастровым номером 23:39:0104016:228 :

№ п/п	Наименование характеристики земельного участка	Значение характеристики
1	2	3
1	2	3

1	2	3
1.	Адрес земельного участка	—
1.1.	Сведения о местоположении земельного участка (при отсутствии адреса) в структурированном в соответствии с федеральной информационной адресной системой виде	Российская Федерация, Краснодарский край, Белореченский р-н, Рязанская ст-ца, Колхозная ул, 3
1.2.	Дополнительные сведения о местоположении земельного участка	—
2.	Площадь земельного участка \pm величина погрешности определения (вычисления) площади ($P \pm \Delta P$), м ²	1 737 \pm 15,00
3.	Формула, примененная для вычисления предельной погрешности определения площади земельного участка, с подставленными значениями и итоговые (вычисленные) значения	$3,5 * 0,1 * \sqrt{(1737)} = 15$
4.	Площадь земельного участка согласно сведениям Единого государственного реестра недвижимости (Ркад), м ²	1 800,00
5.	Оценка расхождения P и Ркад ($P - P_{кад}$), м ²	63
6.	Предельный минимальный и максимальный размеры земельного участка ($P_{мин}$ и $P_{макс}$), м ²	— —
7.	Вид (виды) разрешенного использования	Для индивидуального жилищного строительства
7.1.	Дополнительные сведения об использовании земельного участка	—
8.	Кадастровый или иной государственный учетный номер (инвентарный) здания, сооружения, объекта незавершенного строительства, расположенного на земельном участке	—
9.	Сведения о земельных участках (землях общего пользования, территории общего пользования), посредством которых обеспечивается доступ	—
10.	Иные сведения	—
4. Пояснения к сведениям об уточняемом земельном участке с кадастровым номером		23:39:0104016:228 :
1.	—	—

1. Сведения о характерных точках границ уточняемого земельного участка с кадастровым номером 23:39:0104016:229 :
 Система координат МСК-23, зона 2 Зона № 2

Обозначение характерных точек границ	Координаты, м				Метод определения координат	Формулы, примененные для расчета средней квадратической погрешности определения координат характерных точек границ (Mt), с подставленными в такие формулы значениями и итоговые (вычисленные) значения Mt, м	Описание закрепления точки
	содержатся в Едином государственном реестре недвижимости		определены в результате выполнения комплексных кадастровых работ				
	X	Y	X	Y			
1	2	3	4	5	6	7	8
642	—	—	469 346,56	2 190 778,34	—	—	—
643	—	—	469 361,07	2 190 806,09			
644	—	—	469 375,86	2 190 836,53			
645	—	—	469 372,64	2 190 838,25			
639	—	—	469 357,23	2 190 845,96			
638	—	—	469 344,18	2 190 819,21			
637	—	—	469 336,63	2 190 805,04			
636	—	—	469 328,00	2 190 787,41			
642	—	—	469 346,56	2 190 778,34			

2. Сведения о частях границ уточняемого земельного участка с кадастровым номером 23:39:0104016:229 :

Обозначение части границ		Горизонтальное проложение (S), м	Описание прохождения части границ	Сведения о согласовании местоположения границ (согласовано/спорное)
от т.	до т.			
1	2	3	4	5
642	643	31,31	—	согласовано
643	644	33,84		
644	645	3,65		
645	639	17,23		
639	638	29,76		
638	637	16,06		
637	636	19,63		
636	642	20,66		

3. Сведения о характеристиках уточняемого земельного участка с кадастровым номером 23:39:0104016:229 :

№ п/п	Наименование характеристики земельного участка	Значение характеристики
-------	--	-------------------------

1	2	3
1.	Адрес земельного участка	—
1.1.	Сведения о местоположении земельного участка (при отсутствии адреса) в структурированном в соответствии с федеральной информационной адресной системой виде	Российская Федерация, Краснодарский край, Белореченский р-н, Рязанская ст-ца, Степная ул, д 28
1.2.	Дополнительные сведения о местоположении земельного участка	—
2.	Площадь земельного участка ± величина погрешности определения (вычисления) площади ($P \pm \Delta P$), м ²	1 369 ± 13,00
3.	Формула, примененная для вычисления предельной погрешности определения площади земельного участка, с подставленными значениями и итоговые (вычисленные) значения	$3,5*0,1*\sqrt{(1369)} = 13$
4.	Площадь земельного участка согласно сведениям Единого государственного реестра недвижимости (Ркад), м ²	1 200,00
5.	Оценка расхождения P и Ркад ($P - P_{кад}$), м ²	169
6.	Предельный минимальный и максимальный размеры земельного участка ($P_{мин}$ и $P_{макс}$), м ²	— —
7.	Вид (виды) разрешенного использования	ИЖС
7.1.	Дополнительные сведения об использовании земельного участка	—
8.	Кадастровый или иной государственный учетный номер (инвентарный) здания, сооружения, объекта незавершенного строительства, расположенного на земельном участке	—
9.	Сведения о земельных участках (землях общего пользования, территории общего пользования), посредством которых обеспечивается доступ	—
10.	Иные сведения	—
4. Пояснения к сведениям об уточняемом земельном участке с кадастровым номером		23:39:0104016:229 :
1.	—	—

1. Сведения о характерных точках границ уточняемого земельного участка с кадастровым номером 23:39:0104016:230 :
 Система координат МСК-23, зона 2 Зона № 2

Обозначение характерных точек границ	Координаты, м				Метод определения координат	Формулы, примененные для расчета средней квадратической погрешности определения координат характерных точек границ (Mt), с подставленными в такие формулы значениями и итоговые (вычисленные) значения Mt, м	Описание закрепления точки
	содержатся в Едином государственном реестре недвижимости		определены в результате выполнения комплексных кадастровых работ				
	X	Y	X	Y			
1	2	3	4	5	6	7	8
532	—	—	469 185,86	2 190 736,63	—	—	—
533	—	—	469 215,16	2 190 798,78			
534	—	—	469 182,23	2 190 814,57			
530	—	—	469 169,30	2 190 790,50			
529	—	—	469 154,20	2 190 751,58			
532	—	—	469 185,86	2 190 736,63			

2. Сведения о частях границ уточняемого земельного участка с кадастровым номером 23:39:0104016:230 :

Обозначение части границ		Горизонтальное проложение (S), м	Описание прохождения части границ	Сведения о согласовании местоположения границ (согласовано/спорное)
от т.	до т.			
1	2	3	4	5
532	533	68,71	—	согласовано
533	534	36,52		
534	530	27,32		
530	529	41,75		
529	532	35,01		

3. Сведения о характеристиках уточняемого земельного участка с кадастровым номером 23:39:0104016:230 :

№ п/п	Наименование характеристики земельного участка	Значение характеристики
1	2	3
1	2	3

1	2	3
1.	Адрес земельного участка	—
1.1.	Сведения о местоположении земельного участка (при отсутствии адреса) в структурированном в соответствии с федеральной информационной адресной системой виде	Российская Федерация, Краснодарский край, Белореченский р-н, Рязанская ст-ца, Степная ул, 29
1.2.	Дополнительные сведения о местоположении земельного участка	—
2.	Площадь земельного участка ± величина погрешности определения (вычисления) площади ($P \pm \Delta P$), м ²	2 531 ± 18,00
3.	Формула, примененная для вычисления предельной погрешности определения площади земельного участка, с подставленными значениями и итоговые (вычисленные) значения	$3,5*0,1*\sqrt{(2531)} = 18$
4.	Площадь земельного участка согласно сведениям Единого государственного реестра недвижимости (Ркад), м ²	2 171,00
5.	Оценка расхождения P и Ркад ($P - P_{кад}$), м ²	360
6.	Предельный минимальный и максимальный размеры земельного участка ($P_{мин}$ и $P_{макс}$), м ²	— —
7.	Вид (виды) разрешенного использования	ИЖС
7.1.	Дополнительные сведения об использовании земельного участка	—
8.	Кадастровый или иной государственный учетный номер (инвентарный) здания, сооружения, объекта незавершенного строительства, расположенного на земельном участке	—
9.	Сведения о земельных участках (землях общего пользования, территории общего пользования), посредством которых обеспечивается доступ	—
10.	Иные сведения	—
4. Пояснения к сведениям об уточняемом земельном участке с кадастровым номером		23:39:0104016:230 :
1.	—	—

1. Сведения о характерных точках границ уточняемого земельного участка с кадастровым номером 23:39:0104016:231 :
 Система координат МСК-23, зона 2 Зона № 2

Обозначение характерных точек границ	Координаты, м				Метод определения координат	Формулы, примененные для расчета средней квадратической погрешности определения координат характерных точек границ (Mt), с подставленными в такие формулы значениями и итоговые (вычисленные) значения Mt, м	Описание закрепления точки
	содержатся в Едином государственном реестре недвижимости		определены в результате выполнения комплексных кадастровых работ				
	X	Y	X	Y			
1	2	3	4	5	6	7	8
646	—	—	469 367,73	2 190 768,06	—	—	—
647	—	—	469 396,81	2 190 826,05			
648	—	—	469 381,46	2 190 833,51			
644	—	—	469 375,86	2 190 836,53			
643	—	—	469 361,07	2 190 806,09			
642	—	—	469 346,56	2 190 778,34			
646	—	—	469 367,73	2 190 768,06			

2. Сведения о частях границ уточняемого земельного участка с кадастровым номером 23:39:0104016:231 :

Обозначение части границ		Горизонтальное проложение (S), м	Описание прохождения части границ	Сведения о согласовании местоположения границ (согласовано/спорное)
от т.	до т.			
1	2	3	4	5
646	647	64,87	—	согласовано
647	648	17,07		
648	644	6,36		
644	643	33,84		
643	642	31,31		
642	646	23,53		

3. Сведения о характеристиках уточняемого земельного участка с кадастровым номером 23:39:0104016:231 :

№ п/п	Наименование характеристики земельного участка	Значение характеристики
1	2	3
1		

1	2	3
1.	Адрес земельного участка	—
1.1.	Сведения о местоположении земельного участка (при отсутствии адреса) в структурированном в соответствии с федеральной информационной адресной системой виде	Российская Федерация, Краснодарский край, Белореченский р-н, Рязанская ст-ца, Степная ул, д. 30
1.2.	Дополнительные сведения о местоположении земельного участка	—
2.	Площадь земельного участка \pm величина погрешности определения (вычисления) площади ($P \pm \Delta P$), м ²	1 508 \pm 14,00
3.	Формула, примененная для вычисления предельной погрешности определения площади земельного участка, с подставленными значениями и итоговые (вычисленные) значения	$3,5*0,1*\sqrt{(1508)} = 14$
4.	Площадь земельного участка согласно сведениям Единого государственного реестра недвижимости (Ркад), м ²	1 600,00
5.	Оценка расхождения P и Ркад ($P - P_{кад}$), м ²	92
6.	Предельный минимальный и максимальный размеры земельного участка ($P_{мин}$ и $P_{макс}$), м ²	— —
7.	Вид (виды) разрешенного использования	ИЖС
7.1.	Дополнительные сведения об использовании земельного участка	—
8.	Кадастровый или иной государственный учетный номер (инвентарный) здания, сооружения, объекта незавершенного строительства, расположенного на земельном участке	—
9.	Сведения о земельных участках (землях общего пользования, территории общего пользования), посредством которых обеспечивается доступ	—
10.	Иные сведения	—
4. Пояснения к сведениям об уточняемом земельном участке с кадастровым номером		23:39:0104016:231 :
1.	—	—

1. Сведения о характерных точках границ уточняемого земельного участка с кадастровым номером 23:39:0104016:232 :
 Система координат МСК-23, зона 2 Зона № 2

Обозначение характерных точек границ	Координаты, м				Метод определения координат	Формулы, примененные для расчета средней квадратической погрешности определения координат характерных точек границ (Mt), с подставленными в такие формулы значениями и итоговые (вычисленные) значения Mt, м	Описание закрепления точки
	содержатся в Едином государственном реестре недвижимости		определены в результате выполнения комплексных кадастровых работ				
	X	Y	X	Y			
1	2	3	4	5	6	7	8
535	—	—	469 217,05	2 190 721,22	—	—	—
536	—	—	469 219,98	2 190 728,44			
537	—	—	469 237,61	2 190 761,06			
538	—	—	469 245,39	2 190 775,67			
539	—	—	469 248,30	2 190 782,37			
540	—	—	469 241,84	2 190 785,01			
541	—	—	469 228,37	2 190 791,77			
533	—	—	469 215,16	2 190 798,78			
532	—	—	469 185,86	2 190 736,63			
542	—	—	469 200,77	2 190 729,70			
535	—	—	469 217,05	2 190 721,22			

2. Сведения о частях границ уточняемого земельного участка с кадастровым номером 23:39:0104016:232 :

Обозначение части границ		Горизонтальное проложение (S), м	Описание прохождения части границ	Сведения о согласовании местоположения границ (согласовано/спорное)
от т.	до т.			
1	2	3	4	5
535	536	7,79	—	согласовано
536	537	37,08		
537	538	16,55		
538	539	7,30		
539	540	6,98		
540	541	15,07		
541	533	14,95		
533	532	68,71		

1	2	3	4	5
532	542	16,44	—	согласовано
542	535	18,36	—	

3. Сведения о характеристиках уточняемого земельного участка с кадастровым номером 23:39:0104016:232 :

№ п/п	Наименование характеристики земельного участка	Значение характеристики
1	2	3
1.	Адрес земельного участка	—
1.1.	Сведения о местоположении земельного участка (при отсутствии адреса) в структурированном в соответствии с федеральной информационной адресной системой виде	Российская Федерация, Краснодарский край, Белореченский р-н, Рязанская ст-ца, Степная ул, д. 31
1.2.	Дополнительные сведения о местоположении земельного участка	—
2.	Площадь земельного участка ± величина погрешности определения (вычисления) площади ($P \pm \Delta P$), м ²	2 441 ± 17,00
3.	Формула, примененная для вычисления предельной погрешности определения площади земельного участка, с подставленными значениями и итоговые (вычисленные) значения	$3,5*0,1*\sqrt{(2441)} = 17$
4.	Площадь земельного участка согласно сведениям Единого государственного реестра недвижимости (Ркад), м ²	2 500,00
5.	Оценка расхождения Р и Ркад ($P - P_{кад}$), м ²	59
6.	Предельный минимальный и максимальный размеры земельного участка (Рмин и Рмакс), м ²	— —
7.	Вид (виды) разрешенного использования	Для индивидуального жилищного строительства
7.1.	Дополнительные сведения об использовании земельного участка	—
8.	Кадастровый или иной государственный учетный номер (инвентарный) здания, сооружения, объекта незавершенного строительства, расположенного на земельном участке	—
9.	Сведения о земельных участках (землях общего пользования, территории общего пользования), посредством которых обеспечивается доступ	—
10.	Иные сведения	—

4. Пояснения к сведениям об уточняемом земельном участке с кадастровым номером 23:39:0104016:232 :

1.	—
----	---

1. Сведения о характерных точках границ уточняемого земельного участка с кадастровым номером 23:39:0104016:233 :
 Система координат МСК-23, зона 2 Зона № 2

Обозначение характерных точек границ	Координаты, м				Метод определения координат	Формулы, примененные для расчета средней квадратической погрешности определения координат характерных точек границ (Mt), с подставленными в такие формулы значениями и итоговые (вычисленные) значения Mt, м	Описание закрепления точки
	содержатся в Едином государственном реестре недвижимости		определены в результате выполнения комплексных кадастровых работ				
	X	Y	X	Y			
1	2	3	4	5	6	7	8
649	—	—	469 388,79	2 190 757,51	—	—	—
650	—	—	469 399,73	2 190 779,47			
651	—	—	469 407,01	2 190 795,89			
652	—	—	469 408,31	2 190 797,80			
653	—	—	469 417,32	2 190 815,50			
654	—	—	469 404,23	2 190 822,94			
647	—	—	469 396,81	2 190 826,05			
646	—	—	469 367,73	2 190 768,06			
649	—	—	469 388,79	2 190 757,51			

2. Сведения о частях границ уточняемого земельного участка с кадастровым номером 23:39:0104016:233 :

Обозначение части границ		Горизонтальное проложение (S), м	Описание прохождения части границ	Сведения о согласовании местоположения границ (согласовано/спорное)
от т.	до т.			
1	2	3	4	5
649	650	24,53	—	согласовано
650	651	17,96		
651	652	2,31		
652	653	19,86		
653	654	15,06		
654	647	8,05		
647	646	64,87		
646	649	23,55		

3. Сведения о характеристиках уточняемого земельного участка с кадастровым номером 23:39:0104016:233 :

№ п/п	Наименование характеристики земельного участка	Значение характеристики
-------	--	-------------------------

1	2	3
1.	Адрес земельного участка	—
1.1.	Сведения о местоположении земельного участка (при отсутствии адреса) в структурированном в соответствии с федеральной информационной адресной системой виде	Российская Федерация, Краснодарский край, Белореченский р-н, Рязанская ст-ца, Степная ул, д. 32
1.2.	Дополнительные сведения о местоположении земельного участка	—
2.	Площадь земельного участка ± величина погрешности определения (вычисления) площади ($P \pm \Delta P$), м ²	1 510 ± 14,00
3.	Формула, примененная для вычисления предельной погрешности определения площади земельного участка, с подставленными значениями и итоговые (вычисленные) значения	$3,5*0,1*\sqrt{(1510)} = 14$
4.	Площадь земельного участка согласно сведениям Единого государственного реестра недвижимости (Ркад), м ²	1 400,00
5.	Оценка расхождения P и Ркад ($P - P_{кад}$), м ²	110
6.	Предельный минимальный и максимальный размеры земельного участка ($P_{мин}$ и $P_{макс}$), м ²	— —
7.	Вид (виды) разрешенного использования	ИЖС
7.1.	Дополнительные сведения об использовании земельного участка	—
8.	Кадастровый или иной государственный учетный номер (инвентарный) здания, сооружения, объекта незавершенного строительства, расположенного на земельном участке	—
9.	Сведения о земельных участках (землях общего пользования, территории общего пользования), посредством которых обеспечивается доступ	—
10.	Иные сведения	—
4. Пояснения к сведениям об уточняемом земельном участке с кадастровым номером		23:39:0104016:233 :
1.	—	—

1. Сведения о характерных точках границ уточняемого земельного участка с кадастровым номером 23:39:0104016:234 :
 Система координат МСК-23, зона 2 Зона № 2

Обозначение характерных точек границ	Координаты, м				Метод определения координат	Формулы, примененные для расчета средней квадратической погрешности определения координат характерных точек границ (Mt), с подставленными в такие формулы значениями и итоговые (вычисленные) значения Mt, м	Описание закрепления точки
	содержатся в Едином государственном реестре недвижимости		определены в результате выполнения комплексных кадастровых работ				
	X	Y	X	Y			
1	2	3	4	5	6	7	8
515	—	—	469 237,93	2 190 711,93	—	—	—
543	—	—	469 273,28	2 190 770,86			
539	—	—	469 248,30	2 190 782,37			
538	—	—	469 245,39	2 190 775,67			
537	—	—	469 237,61	2 190 761,06			
536	—	—	469 219,98	2 190 728,44			
535	—	—	469 217,05	2 190 721,22			
544	—	—	469 220,06	2 190 719,64			
516	—	—	469 237,20	2 190 712,29			
515	—	—	469 237,93	2 190 711,93			

2. Сведения о частях границ уточняемого земельного участка с кадастровым номером 23:39:0104016:234 :

Обозначение части границ		Горизонтальное проложение (S), м	Описание прохождения части границ	Сведения о согласовании местоположения границ (согласовано/спорное)
от т.	до т.			
1	2	3	4	5
515	543	68,72	—	согласовано
543	539	27,50		
539	538	7,30		
538	537	16,55		
537	536	37,08		
536	535	7,79		
535	544	3,40		
544	516	18,65		
516	515	0,81		

3. Сведения о характеристиках уточняемого земельного участка с кадастровым номером 23:39:0104016:234 :

№ п/п	Наименование характеристики земельного участка	Значение характеристики
1	2	3
1.	Адрес земельного участка	—
1.1.	Сведения о местоположении земельного участка (при отсутствии адреса) в структурированном в соответствии с федеральной информационной адресной системой виде	Российская Федерация, Краснодарский край, Белореченский р-н, Рязанский с/о, Рязанская ст-ца, Степная ул, д 33
1.2.	Дополнительные сведения о местоположении земельного участка	—
2.	Площадь земельного участка ± величина погрешности определения (вычисления) площади ($P \pm \Delta P$), м ²	1 730 ± 15,00
3.	Формула, примененная для вычисления предельной погрешности определения площади земельного участка, с подставленными значениями и итоговые (вычисленные) значения	$3,5 * 0,1 * \sqrt{(1730)} = 15$
4.	Площадь земельного участка согласно сведениям Единого государственного реестра недвижимости (Ркад), м ²	1 735,00
5.	Оценка расхождения Р и Ркад ($P - P_{кад}$), м ²	5
6.	Предельный минимальный и максимальный размеры земельного участка (Рмин и Рмакс), м ²	— —
7.	Вид (виды) разрешенного использования	ИЖС
7.1.	Дополнительные сведения об использовании земельного участка	—
8.	Кадастровый или иной государственный учетный номер (инвентарный) здания, сооружения, объекта незавершенного строительства, расположенного на земельном участке	—
9.	Сведения о земельных участках (землях общего пользования, территории общего пользования), посредством которых обеспечивается доступ	—
10.	Иные сведения	—

4. Пояснения к сведениям об уточняемом земельном участке с кадастровым номером 23:39:0104016:234 :

1.	—
----	---

1. Сведения о характерных точках границ уточняемого земельного участка с кадастровым номером 23:39:0104016:236 :
 Система координат МСК-23, зона 2 Зона № 2

Обозначение характерных точек границ	Координаты, м				Метод определения координат	Формулы, примененные для расчета средней квадратической погрешности определения координат характерных точек границ (Mt), с подставленными в такие формулы значениями и итоговые (вычисленные) значения Mt, м	Описание закрепления точки
	содержатся в Едином государственном реестре недвижимости		определены в результате выполнения комплексных кадастровых работ				
	X	Y	X	Y			
1	2	3	4	5	6	7	8
655	—	—	469 435,12	2 190 734,23	—	—	—
656	—	—	469 447,24	2 190 758,02			
657	—	—	469 458,41	2 190 780,64			
658	—	—	469 465,32	2 190 794,69			
659	—	—	469 449,85	2 190 802,00			
660	—	—	469 438,33	2 190 807,21			
661	—	—	469 411,21	2 190 745,85			
655	—	—	469 435,12	2 190 734,23			

2. Сведения о частях границ уточняемого земельного участка с кадастровым номером 23:39:0104016:236 :

Обозначение части границ		Горизонтальное проложение (S), м	Описание прохождения части границ	Сведения о согласовании местоположения границ (согласовано/спорное)
от т.	до т.			
1	2	3	4	5
655	656	26,70	—	согласовано
656	657	25,23		
657	658	15,66		
658	659	17,11		
659	660	12,64		
660	661	67,09		
661	655	26,58		

3. Сведения о характеристиках уточняемого земельного участка с кадастровым номером 23:39:0104016:236 :

№ п/п	Наименование характеристики земельного участка	Значение характеристики
1	2	3
1	2	3

1	2	3
1.	Адрес земельного участка	—
1.1.	Сведения о местоположении земельного участка (при отсутствии адреса) в структурированном в соответствии с федеральной информационной адресной системой виде	Российская Федерация, Краснодарский край, Белореченский р-н, Рязанская ст-ца, Степная ул, д. 36
1.2.	Дополнительные сведения о местоположении земельного участка	—
2.	Площадь земельного участка \pm величина погрешности определения (вычисления) площади ($P \pm \Delta P$), м ²	1 905 \pm 15,00
3.	Формула, примененная для вычисления предельной погрешности определения площади земельного участка, с подставленными значениями и итоговые (вычисленные) значения	$3,5*0,1*\sqrt{(1905)} = 15$
4.	Площадь земельного участка согласно сведениям Единого государственного реестра недвижимости (Ркад), м ²	1 600,00
5.	Оценка расхождения P и Ркад ($P - P_{кад}$), м ²	305
6.	Предельный минимальный и максимальный размеры земельного участка ($P_{мин}$ и $P_{макс}$), м ²	— —
7.	Вид (виды) разрешенного использования	ИЖС
7.1.	Дополнительные сведения об использовании земельного участка	—
8.	Кадастровый или иной государственный учетный номер (инвентарный) здания, сооружения, объекта незавершенного строительства, расположенного на земельном участке	—
9.	Сведения о земельных участках (землях общего пользования, территории общего пользования), посредством которых обеспечивается доступ	—
10.	Иные сведения	—
4. Пояснения к сведениям об уточняемом земельном участке с кадастровым номером		23:39:0104016:236 :
1.	—	—

1. Сведения о характерных точках границ уточняемого земельного участка с кадастровым номером 23:39:0104016:238 :
 Система координат МСК-23, зона 2 Зона № 2

Обозначение характерных точек границ	Координаты, м				Метод определения координат	Формулы, примененные для расчета средней квадратической погрешности определения координат характерных точек границ (Mt), с подставленными в такие формулы значениями и итоговые (вычисленные) значения Mt, м	Описание закрепления точки
	содержатся в Едином государственном реестре недвижимости		определены в результате выполнения комплексных кадастровых работ				
	X	Y	X	Y			
1	2	3	4	5	6	7	8
545	—	—	469 311,16	2 190 674,16	—	—	—
546	—	—	469 335,95	2 190 717,35			
547	—	—	469 346,15	2 190 734,22			
548	—	—	469 322,57	2 190 745,66			
549	—	—	469 286,70	2 190 685,48			Долговременный межевой знак
550	—	—	469 303,74	2 190 677,65			—
545	—	—	469 311,16	2 190 674,16			

2. Сведения о частях границ уточняемого земельного участка с кадастровым номером 23:39:0104016:238 :

Обозначение части границ		Горизонтальное проложение (S), м	Описание прохождения части границ	Сведения о согласовании местоположения границ (согласовано/спорное)
от т.	до т.			
1	2	3	4	5
545	546	49,80	—	согласовано
546	547	19,71		
547	548	26,21		
548	549	70,06		
549	550	18,75		
550	545	8,20		

3. Сведения о характеристиках уточняемого земельного участка с кадастровым номером 23:39:0104016:238 :

№ п/п	Наименование характеристики земельного участка	Значение характеристики
1	2	3

1	2	3
1.	Адрес земельного участка	—
1.1.	Сведения о местоположении земельного участка (при отсутствии адреса) в структурированном в соответствии с федеральной информационной адресной системой виде	Российская Федерация, Краснодарский край, Белореченский р-н, Рязанская ст-ца, Степная ул, д. 39
1.2.	Дополнительные сведения о местоположении земельного участка	—
2.	Площадь земельного участка \pm величина погрешности определения (вычисления) площади ($P \pm \Delta P$), м ²	1 835 \pm 15,00
3.	Формула, примененная для вычисления предельной погрешности определения площади земельного участка, с подставленными значениями и итоговые (вычисленные) значения	$3,5*0,1*\sqrt{(1835)} = 15$
4.	Площадь земельного участка согласно сведениям Единого государственного реестра недвижимости (Ркад), м ²	1 500,00
5.	Оценка расхождения P и Ркад ($P - P_{кад}$), м ²	335
6.	Предельный минимальный и максимальный размеры земельного участка ($P_{мин}$ и $P_{макс}$), м ²	— —
7.	Вид (виды) разрешенного использования	ИЖС
7.1.	Дополнительные сведения об использовании земельного участка	—
8.	Кадастровый или иной государственный учетный номер (инвентарный) здания, сооружения, объекта незавершенного строительства, расположенного на земельном участке	—
9.	Сведения о земельных участках (землях общего пользования, территории общего пользования), посредством которых обеспечивается доступ	—
10.	Иные сведения	—
4. Пояснения к сведениям об уточняемом земельном участке с кадастровым номером		23:39:0104016:238 :
1.	—	—

1. Сведения о характерных точках границ уточняемого земельного участка с кадастровым номером 23:39:0104016:245 :
 Система координат МСК-23, зона 2 Зона № 2

Обозначение характерных точек границ	Координаты, м				Метод определения координат	Формулы, примененные для расчета средней квадратической погрешности определения координат характерных точек границ (Mt), с подставленными в такие формулы значениями и итоговые (вычисленные) значения Mt, м	Описание закрепления точки
	содержатся в Едином государственном реестре недвижимости		определены в результате выполнения комплексных кадастровых работ				
	X	Y	X	Y			
1	2	3	4	5	6	7	8
759	—	—	469 543,51	2 190 575,94	—	—	—
760	—	—	469 553,33	2 190 596,89			
761	—	—	469 564,73	2 190 618,86			
762	—	—	469 564,27	2 190 619,11			
763	—	—	469 569,21	2 190 628,06			
764	—	—	469 542,39	2 190 640,98			
765	—	—	469 532,19	2 190 620,63			
766	—	—	469 531,16	2 190 618,34			
767	—	—	469 535,75	2 190 614,36			
768	—	—	469 534,03	2 190 611,73			
769	—	—	469 530,19	2 190 604,74			
770	—	—	469 521,23	2 190 586,42			
759	—	—	469 543,51	2 190 575,94			

2. Сведения о частях границ уточняемого земельного участка с кадастровым номером 23:39:0104016:245 :

Обозначение части границ		Горизонтальное проложение (S), м	Описание прохождения части границ	Сведения о согласовании местоположения границ (согласовано/спорное)
от т.	до т.			
1	2	3	4	5
759	760	23,14	—	согласовано
760	761	24,75		
761	762	0,52		
762	763	10,22		
763	764	29,77		
764	765	22,76		

1	2	3	4	5
765	766	2,51	—	согласовано
766	767	6,08		
767	768	3,14		
768	769	7,98		
769	770	20,39		
770	759	24,62		

3. Сведения о характеристиках уточняемого земельного участка с кадастровым номером 23:39:0104016:245 :

№ п/п	Наименование характеристики земельного участка	Значение характеристики
1	2	3
1.	Адрес земельного участка	—
1.1.	Сведения о местоположении земельного участка (при отсутствии адреса) в структурированном в соответствии с федеральной информационной адресной системой виде	Российская Федерация, Краснодарский край, Белореченский р-н, Рязанская ст-ца, Степная ул, д. 49
1.2.	Дополнительные сведения о местоположении земельного участка	—
2.	Площадь земельного участка ± величина погрешности определения (вычисления) площади ($P \pm \Delta P$), м ²	1 555 ± 14,00
3.	Формула, примененная для вычисления предельной погрешности определения площади земельного участка, с подставленными значениями и итоговые (вычисленные) значения	$3,5*0,1*\sqrt{(1555)} = 14$
4.	Площадь земельного участка согласно сведениям Единого государственного реестра недвижимости (Ркад), м ²	1 400,00
5.	Оценка расхождения Р и Ркад ($P - P_{кад}$), м ²	155
6.	Предельный минимальный и максимальный размеры земельного участка (Рмин и Рмакс), м ²	— —
7.	Вид (виды) разрешенного использования	ИЖС
7.1.	Дополнительные сведения об использовании земельного участка	—
8.	Кадастровый или иной государственный учетный номер (инвентарный) здания, сооружения, объекта незавершенного строительства, расположенного на земельном участке	—
9.	Сведения о земельных участках (землях общего пользования, территории общего пользования), посредством которых обеспечивается доступ	—
10.	Иные сведения	—

4. Пояснения к сведениям об уточняемом земельном участке с кадастровым номером 23:39:0104016:245 :

1. —

1. Сведения о характерных точках границ уточняемого земельного участка с кадастровым номером 23:39:0104016:246 :

Система координат МСК-23, зона 2 Зона № 2

Обозначение характерных точек границ	Координаты, м				Метод определения координат	Формулы, примененные для расчета средней квадратической погрешности определения координат характерных точек границ (Mt), с подставленными в такие формулы значениями и итоговые (вычисленные) значения Mt, м	Описание закрепления точки
	содержатся в Едином государственном реестре недвижимости		определены в результате выполнения комплексных кадастровых работ				
	X	Y	X	Y			
1	2	3	4	5	6	7	8
677	—	—	469 841,28	2 190 538,66	—	—	—
678	—	—	469 862,61	2 190 580,02			
679	—	—	469 870,18	2 190 595,13			
680	—	—	469 845,27	2 190 608,55			
681	—	—	469 840,09	2 190 596,50			
682	—	—	469 818,82	2 190 549,99			
677	—	—	469 841,28	2 190 538,66			Закрепление отсутствует

2. Сведения о частях границ уточняемого земельного участка с кадастровым номером 23:39:0104016:246 :

Обозначение части границ		Горизонтальное проложение (S), м	Описание прохождения части границ	Сведения о согласовании местоположения границ (согласовано/спорное)
от т.	до т.			
1	2	3	4	5
677	678	46,54	—	согласовано
678	679	16,90		
679	680	28,29		
680	681	13,12		
681	682	51,14		
682	677	25,16		

3. Сведения о характеристиках уточняемого земельного участка с кадастровым номером 23:39:0104016:246 :

№ п/п	Наименование характеристики земельного участка	Значение характеристики
1	2	3

1	2	3
1.	Адрес земельного участка	—
1.1.	Сведения о местоположении земельного участка (при отсутствии адреса) в структурированном в соответствии с федеральной информационной адресной системой виде	Российская Федерация, Краснодарский край, Белореченский р-н, Рязанский с/о, Рязанская ст-ца, Степная ул, д 52
1.2.	Дополнительные сведения о местоположении земельного участка	—
2.	Площадь земельного участка \pm величина погрешности определения (вычисления) площади ($P \pm \Delta P$), м ²	1 702 \pm 14,00
3.	Формула, примененная для вычисления предельной погрешности определения площади земельного участка, с подставленными значениями и итоговые (вычисленные) значения	$3,5*0,1*\sqrt{(1702)} = 14$
4.	Площадь земельного участка согласно сведениям Единого государственного реестра недвижимости (Ркад), м ²	1 652,00
5.	Оценка расхождения P и Ркад ($P - P_{кад}$), м ²	50
6.	Предельный минимальный и максимальный размеры земельного участка ($P_{мин}$ и $P_{макс}$), м ²	— —
7.	Вид (виды) разрешенного использования	ИЖС
7.1.	Дополнительные сведения об использовании земельного участка	—
8.	Кадастровый или иной государственный учетный номер (инвентарный) здания, сооружения, объекта незавершенного строительства, расположенного на земельном участке	—
9.	Сведения о земельных участках (землях общего пользования, территории общего пользования), посредством которых обеспечивается доступ	—
10.	Иные сведения	—
4. Пояснения к сведениям об уточняемом земельном участке с кадастровым номером		23:39:0104016:246 :
1.	—	—

1. Сведения о характерных точках границ уточняемого земельного участка с кадастровым номером 23:39:0104016:248 :
 Система координат МСК-23, зона 2 Зона № 2

Обозначение характерных точек границ	Координаты, м				Метод определения координат	Формулы, примененные для расчета средней квадратической погрешности определения координат характерных точек границ (Mt), с подставленными в такие формулы значениями и итоговые (вычисленные) значения Mt, м	Описание закрепления точки
	содержатся в Едином государственном реестре недвижимости		определены в результате выполнения комплексных кадастровых работ				
	X	Y	X	Y			
1	2	3	4	5	6	7	8
589	—	—	469 668,32	2 190 539,57	—	—	—
590	—	—	469 675,73	2 190 553,65			
591	—	—	469 686,15	2 190 573,44			
592	—	—	469 663,62	2 190 584,21			
593	—	—	469 648,36	2 190 553,74			
594	—	—	469 641,02	2 190 557,26			
595	—	—	469 610,33	2 190 501,54			
571	—	—	469 622,60	2 190 496,93			
570	—	—	469 625,08	2 190 502,79			
596	—	—	469 629,39	2 190 513,97			
597	—	—	469 636,24	2 190 529,29			
598	—	—	469 645,86	2 190 548,75			
599	—	—	469 657,39	2 190 543,63			
589	—	—	469 668,32	2 190 539,57			

2. Сведения о частях границ уточняемого земельного участка с кадастровым номером 23:39:0104016:248 :

Обозначение части границ		Горизонтальное проложение (S), м	Описание прохождения части границ	Сведения о согласовании местоположения границ (согласовано/спорное)
от т.	до т.			
1	2	3	4	5
589	590	15,91	—	согласовано
590	591	22,37		
591	592	24,97		
592	593	34,08		
593	594	8,14		

1	2	3	4	5
594	595	63,61	—	согласовано
595	571	13,11		
571	570	6,36		
570	596	11,98		
596	597	16,78		
597	598	21,71		
598	599	12,62		
599	589	11,66		

3. Сведения о характеристиках уточняемого земельного участка с кадастровым номером 23:39:0104016:248 :

№ п/п	Наименование характеристики земельного участка	Значение характеристики
1	2	3
1.	Адрес земельного участка	—
1.1.	Сведения о местоположении земельного участка (при отсутствии адреса) в структурированном в соответствии с федеральной информационной адресной системой виде	Российская Федерация, Краснодарский край, Белореченский р-н, Рязанская ст-ца, Степная ул, 59
1.2.	Дополнительные сведения о местоположении земельного участка	—
2.	Площадь земельного участка ± величина погрешности определения (вычисления) площади ($P \pm \Delta P$), м ²	1 593 ± 14,00
3.	Формула, примененная для вычисления предельной погрешности определения площади земельного участка, с подставленными значениями и итоговые (вычисленные) значения	$3,5 * 0,1 * \sqrt{(1593)} = 14$
4.	Площадь земельного участка согласно сведениям Единого государственного реестра недвижимости (Ркад), м ²	1 500,00
5.	Оценка расхождения Р и Ркад ($P - P_{кад}$), м ²	93
6.	Предельный минимальный и максимальный размеры земельного участка ($P_{мин}$ и $P_{макс}$), м ²	— —
7.	Вид (виды) разрешенного использования	индивидуальное жилищное строительство
7.1.	Дополнительные сведения об использовании земельного участка	—
8.	Кадастровый или иной государственный учетный номер (инвентарный) здания, сооружения, объекта незавершенного строительства, расположенного на земельном участке	—

1	2	3
9.	Сведения о земельных участках (землях общего пользования, территории общего пользования), посредством которых обеспечивается доступ	—
10.	Иные сведения	—

4. Пояснения к сведениям об уточняемом земельном участке с кадастровым номером 23:39:0104016:248 :

1.	—
----	---

1. Сведения о характерных точках границ уточняемого земельного участка с кадастровым номером 23:39:0104016:249 :

Система координат МСК-23, зона 2 Зона № 2

Обозначение характерных точек границ	Координаты, м				Метод определения координат	Формулы, примененные для расчета средней квадратической погрешности определения координат характерных точек границ (Mt), с подставленными в такие формулы значениями и итоговые (вычисленные) значения Mt, м	Описание закрепления точки
	содержатся в Едином государственном реестре недвижимости		определены в результате выполнения комплексных кадастровых работ				
	X	Y	X	Y			
1	2	3	4	5	6	7	8
683	—	—	469 942,31	2 190 487,83	—	—	—
684	—	—	469 953,54	2 190 507,24			
685	—	—	469 972,15	2 190 547,76			
686	—	—	469 961,89	2 190 554,28			
687	—	—	469 949,66	2 190 559,60			
688	—	—	469 922,54	2 190 499,24			
683	—	—	469 942,31	2 190 487,83			

2. Сведения о частях границ уточняемого земельного участка с кадастровым номером 23:39:0104016:249 :

Обозначение части границ		Горизонтальное проложение (S), м	Описание прохождения части границ	Сведения о согласовании местоположения границ (согласовано/спорное)
от т.	до т.			
1	2	3	4	5
683	684	22,42	—	согласовано
684	685	44,59		
685	686	12,16		
686	687	13,34		
687	688	66,17		

1	2	3	4	5
688	683	22,83	—	согласовано
3. Сведения о характеристиках уточняемого земельного участка с кадастровым номером <u>23:39:0104016:249</u> :				
№ п/п	Наименование характеристики земельного участка		Значение характеристики	
1	2		3	
1.	Адрес земельного участка		—	
1.1.	Сведения о местоположении земельного участка (при отсутствии адреса) в структурированном в соответствии с федеральной информационной адресной системой виде		Российская Федерация, Краснодарский край, Белореченский р-н, Рязанская ст-ца, Степная ул, 56 а	
1.2.	Дополнительные сведения о местоположении земельного участка		—	
2.	Площадь земельного участка ± величина погрешности определения (вычисления) площади ($P \pm \Delta P$), м ²		1 661 ± 14,00	
3.	Формула, примененная для вычисления предельной погрешности определения площади земельного участка, с подставленными значениями и итоговые (вычисленные) значения		$3,5 * 0,1 * \sqrt{(1661)} = 14$	
4.	Площадь земельного участка согласно сведениям Единого государственного реестра недвижимости (Ркад), м ²		1 500,00	
5.	Оценка расхождения P и Ркад ($P - P_{кад}$), м ²		161	
6.	Предельный минимальный и максимальный размеры земельного участка ($P_{мин}$ и $P_{макс}$), м ²		— —	
7.	Вид (виды) разрешенного использования		для индивидуального жилищного строительства	
7.1.	Дополнительные сведения об использовании земельного участка		—	
8.	Кадастровый или иной государственный учетный номер (инвентарный) здания, сооружения, объекта незавершенного строительства, расположенного на земельном участке		—	
9.	Сведения о земельных участках (землях общего пользования, территории общего пользования), посредством которых обеспечивается доступ		—	
10.	Иные сведения		—	
4. Пояснения к сведениям об уточняемом земельном участке с кадастровым номером <u>23:39:0104016:249</u> :				
1.	—			

1. Сведения о характерных точках границ уточняемого земельного участка с кадастровым номером 23:39:0104016:252 :
 Система координат МСК-23, зона 2 Зона № 2

Обозначение характерных точек границ	Координаты, м				Метод определения координат	Формулы, примененные для расчета средней квадратической погрешности определения координат характерных точек границ (Mt), с подставленными в такие формулы значениями и итоговые (вычисленные) значения Mt, м	Описание закрепления точки
	содержатся в Едином государственном реестре недвижимости		определены в результате выполнения комплексных кадастровых работ				
	X	Y	X	Y			
1	2	3	4	5	6	7	8
607	—	—	469 848,09	2 190 465,00	—	—	—
608	—	—	469 859,41	2 190 491,53			
609	—	—	469 837,02	2 190 503,65			
610	—	—	469 831,29	2 190 492,34			
611	—	—	469 823,24	2 190 475,76			
607	—	—	469 848,09	2 190 465,00			

2. Сведения о частях границ уточняемого земельного участка с кадастровым номером 23:39:0104016:252 :

Обозначение части границ		Горизонтальное проложение (S), м	Описание прохождения части границ	Сведения о согласовании местоположения границ (согласовано/спорное)
от т.	до т.			
1	2	3	4	5
607	608	28,84	—	согласовано
608	609	25,46		
609	610	12,68		
610	611	18,43		
611	607	27,08		

3. Сведения о характеристиках уточняемого земельного участка с кадастровым номером 23:39:0104016:252 :

№ п/п	Наименование характеристики земельного участка	Значение характеристики
1	2	3
1	2	3

1	2	3
1.	Адрес земельного участка	—
1.1.	Сведения о местоположении земельного участка (при отсутствии адреса) в структурированном в соответствии с федеральной информационной адресной системой виде	Российская Федерация, Краснодарский край, Белореченский р-н, Рязанская ст-ца, Степная ул, д. 69
1.2.	Дополнительные сведения о местоположении земельного участка	—
2.	Площадь земельного участка ± величина погрешности определения (вычисления) площади ($P \pm \Delta P$), м ²	788 ± 10,00
3.	Формула, примененная для вычисления предельной погрешности определения площади земельного участка, с подставленными значениями и итоговые (вычисленные) значения	$3,5 * 0,1 * \sqrt{(788)} = 10$
4.	Площадь земельного участка согласно сведениям Единого государственного реестра недвижимости (Ркад), м ²	721,00
5.	Оценка расхождения P и Ркад ($P - P_{кад}$), м ²	67
6.	Предельный минимальный и максимальный размеры земельного участка (P _{мин} и P _{макс}), м ²	— —
7.	Вид (виды) разрешенного использования	ИЖС
7.1.	Дополнительные сведения об использовании земельного участка	—
8.	Кадастровый или иной государственный учетный номер (инвентарный) здания, сооружения, объекта незавершенного строительства, расположенного на земельном участке	—
9.	Сведения о земельных участках (землях общего пользования, территории общего пользования), посредством которых обеспечивается доступ	—
10.	Иные сведения	—
4. Пояснения к сведениям об уточняемом земельном участке с кадастровым номером		23:39:0104016:252 :
1.	—	—

1. Сведения о характерных точках границ уточняемого земельного участка с кадастровым номером 23:39:0104016:254 :
 Система координат МСК-23, зона 2 Зона № 2

Обозначение характерных точек границ	Координаты, м				Метод определения координат	Формулы, примененные для расчета средней квадратической погрешности определения координат характерных точек границ (Mt), с подставленными в такие формулы значениями и итоговые (вычисленные) значения Mt, м	Описание закрепления точки
	содержатся в Едином государственном реестре недвижимости		определены в результате выполнения комплексных кадастровых работ				
	X	Y	X	Y			
1	2	3	4	5	6	7	8
457	—	—	469 361,78	2 190 463,38	—	—	—
456	—	—	469 362,46	2 190 464,34			
449	—	—	469 374,00	2 190 481,10			
453	—	—	469 356,95	2 190 491,02			
458	—	—	469 351,37	2 190 494,11			
459	—	—	469 339,47	2 190 501,75			
460	—	—	469 326,72	2 190 483,52			
461	—	—	469 344,82	2 190 472,56			
457	—	—	469 361,78	2 190 463,38			

2. Сведения о частях границ уточняемого земельного участка с кадастровым номером 23:39:0104016:254 :

Обозначение части границ		Горизонтальное проложение (S), м	Описание прохождения части границ	Сведения о согласовании местоположения границ (согласовано/спорное)
от т.	до т.			
1	2	3	4	5
457	456	1,18	—	согласовано
456	449	20,35		
449	453	19,73		
453	458	6,38		
458	459	14,14		
459	460	22,25		
460	461	21,16		
461	457	19,29		

3. Сведения о характеристиках уточняемого земельного участка с кадастровым номером 23:39:0104016:254 :

№ п/п	Наименование характеристики земельного участка	Значение характеристики
-------	--	-------------------------

1	2	3
1.	Адрес земельного участка	—
1.1.	Сведения о местоположении земельного участка (при отсутствии адреса) в структурированном в соответствии с федеральной информационной адресной системой виде	Российская Федерация, Краснодарский край, Белореченский р-н, Рязанская ст-ца, Шевченко ул, д. 15
1.2.	Дополнительные сведения о местоположении земельного участка	—
2.	Площадь земельного участка \pm величина погрешности определения (вычисления) площади ($P \pm \Delta P$), м ²	882 \pm 10,00
3.	Формула, примененная для вычисления предельной погрешности определения площади земельного участка, с подставленными значениями и итоговые (вычисленные) значения	$3,5 * 0,1 * \sqrt{(882)} = 10$
4.	Площадь земельного участка согласно сведениям Единого государственного реестра недвижимости (Ркад), м ²	818,00
5.	Оценка расхождения P и Ркад ($P - P_{кад}$), м ²	64
6.	Предельный минимальный и максимальный размеры земельного участка ($P_{мин}$ и $P_{макс}$), м ²	— —
7.	Вид (виды) разрешенного использования	ИЖС
7.1.	Дополнительные сведения об использовании земельного участка	—
8.	Кадастровый или иной государственный учетный номер (инвентарный) здания, сооружения, объекта незавершенного строительства, расположенного на земельном участке	—
9.	Сведения о земельных участках (землях общего пользования, территории общего пользования), посредством которых обеспечивается доступ	—
10.	Иные сведения	—
4. Пояснения к сведениям об уточняемом земельном участке с кадастровым номером		23:39:0104016:254 :
1.	—	—

1. Сведения о характерных точках границ уточняемого земельного участка с кадастровым номером 23:39:0104016:255 :
 Система координат МСК-23, зона 2 Зона № 2

Обозначение характерных точек границ	Координаты, м				Метод определения координат	Формулы, примененные для расчета средней квадратической погрешности определения координат характерных точек границ (Mt), с подставленными в такие формулы значениями и итоговые (вычисленные) значения Mt, м	Описание закрепления точки
	содержатся в Едином государственном реестре недвижимости		определены в результате выполнения комплексных кадастровых работ				
	X	Y	X	Y			
1	2	3	4	5	6	7	8
519	—	—	469 397,03	2 190 611,53	—	—	—
752	—	—	469 412,13	2 190 632,32			
753	—	—	469 369,41	2 190 662,56			
754	—	—	469 357,94	2 190 648,01			
755	—	—	469 365,00	2 190 644,24			долговременный межевой знак
756	—	—	469 378,85	2 190 635,22			
757	—	—	469 376,08	2 190 630,18			
758	—	—	469 380,11	2 190 627,56			
520	—	—	469 377,76	2 190 624,14			
519	—	—	469 397,03	2 190 611,53			

2. Сведения о частях границ уточняемого земельного участка с кадастровым номером 23:39:0104016:255 :

Обозначение части границ		Горизонтальное проложение (S), м	Описание прохождения части границ	Сведения о согласовании местоположения границ (согласовано/спорное)
от т.	до т.			
1	2	3	4	5
519	752	25,70	—	согласовано
752	753	52,34		
753	754	18,53		
754	755	8,00		
755	756	16,53		
756	757	5,75		

1	2	3	4	5
757	758	4,81	—	согласовано
758	520	4,15		
520	519	23,03		

3. Сведения о характеристиках уточняемого земельного участка с кадастровым номером 23:39:0104016:255 :

№ п/п	Наименование характеристики земельного участка	Значение характеристики
1	2	3
1.	Адрес земельного участка	—
1.1.	Сведения о местоположении земельного участка (при отсутствии адреса) в структурированном в соответствии с федеральной информационной адресной системой виде	Российская Федерация, Краснодарский край, Белореченский р-н, Рязанская ст-ца, Шевченко ул, д 20
1.2.	Дополнительные сведения о местоположении земельного участка	—
2.	Площадь земельного участка ± величина погрешности определения (вычисления) площади ($P \pm \Delta P$), м ²	1 145 ± 12,00
3.	Формула, примененная для вычисления предельной погрешности определения площади земельного участка, с подставленными значениями и итоговые (вычисленные) значения	$3,5 * 0,1 * \sqrt{(1145)} = 12$
4.	Площадь земельного участка согласно сведениям Единого государственного реестра недвижимости (Ркад), м ²	1 133,00
5.	Оценка расхождения Р и Ркад ($P - P_{кад}$), м ²	12
6.	Предельный минимальный и максимальный размеры земельного участка ($P_{мин}$ и $P_{макс}$), м ²	— —
7.	Вид (виды) разрешенного использования	для индивидуального жилищного строительства
7.1.	Дополнительные сведения об использовании земельного участка	—
8.	Кадастровый или иной государственный учетный номер (инвентарный) здания, сооружения, объекта незавершенного строительства, расположенного на земельном участке	—
9.	Сведения о земельных участках (землях общего пользования, территории общего пользования), посредством которых обеспечивается доступ	—
10.	Иные сведения	—

4. Пояснения к сведениям об уточняемом земельном участке с кадастровым номером 23:39:0104016:255 :

1.	—
----	---

1. Сведения о характерных точках границ уточняемого земельного участка с кадастровым номером 23:39:0104016:335 :
 Система координат МСК-23, зона 2 Зона № 2

Обозначение характерных точек границ	Координаты, м				Метод определения координат	Формулы, примененные для расчета средней квадратической погрешности определения координат характерных точек границ (Mt), с подставленными в такие формулы значениями и итоговые (вычисленные) значения Mt, м	Описание закрепления точки
	содержатся в Едином государственном реестре недвижимости		определены в результате выполнения комплексных кадастровых работ				
	X	Y	X	Y			
1	2	3	4	5	6	7	8
724	—	—	469 596,64	2 190 659,56	—	—	—
725	—	—	469 614,61	2 190 700,18			
718	—	—	469 583,54	2 190 715,72			
717	—	—	469 576,79	2 190 704,18			
716	—	—	469 563,16	2 190 675,24			
724	—	—	469 596,64	2 190 659,56			

2. Сведения о частях границ уточняемого земельного участка с кадастровым номером 23:39:0104016:335 :

Обозначение части границ		Горизонтальное проложение (S), м	Описание прохождения части границ	Сведения о согласовании местоположения границ (согласовано/спорное)
от т.	до т.			
1	2	3	4	5
724	725	44,42	—	согласовано
725	718	34,74		
718	717	13,37		
717	716	31,99		
716	724	36,97		

3. Сведения о характеристиках уточняемого земельного участка с кадастровым номером 23:39:0104016:335 :

№ п/п	Наименование характеристики земельного участка	Значение характеристики
1	2	3
1	2	3

1	2	3
1.	Адрес земельного участка	—
1.1.	Сведения о местоположении земельного участка (при отсутствии адреса) в структурированном в соответствии с федеральной информационной адресной системой виде	Российская Федерация, Краснодарский край, Белореченский р-н, Рязанская ст-ца, Степная ул, 46 "А"
1.2.	Дополнительные сведения о местоположении земельного участка	—
2.	Площадь земельного участка ± величина погрешности определения (вычисления) площади ($P \pm \Delta P$), м ²	1 627 ± 14,00
3.	Формула, примененная для вычисления предельной погрешности определения площади земельного участка, с подставленными значениями и итоговые (вычисленные) значения	$3,5*0,1*\sqrt{(1627)} = 14$
4.	Площадь земельного участка согласно сведениям Единого государственного реестра недвижимости (Ркад), м ²	1 500,00
5.	Оценка расхождения P и Ркад ($P - P_{кад}$), м ²	127
6.	Предельный минимальный и максимальный размеры земельного участка ($P_{мин}$ и $P_{макс}$), м ²	— —
7.	Вид (виды) разрешенного использования	для ведения личного подсобного хозяйства
7.1.	Дополнительные сведения об использовании земельного участка	—
8.	Кадастровый или иной государственный учетный номер (инвентарный) здания, сооружения, объекта незавершенного строительства, расположенного на земельном участке	—
9.	Сведения о земельных участках (землях общего пользования, территории общего пользования), посредством которых обеспечивается доступ	—
10.	Иные сведения	—
4. Пояснения к сведениям об уточняемом земельном участке с кадастровым номером		23:39:0104016:335 :
1.	—	—

1. Сведения о характерных точках границ уточняемого земельного участка с кадастровым номером 23:39:0104016:486 :
 Система координат МСК-23, зона 2 Зона № 2

Обозначение характерных точек границ	Координаты, м				Метод определения координат	Формулы, примененные для расчета средней квадратической погрешности определения координат характерных точек границ (Mt), с подставленными в такие формулы значениями и итоговые (вычисленные) значения Mt, м	Описание закрепления точки	
	содержатся в Едином государственном реестре недвижимости		определены в результате выполнения комплексных кадастровых работ					
	X	Y	X	Y				
1	2	3	4	5	6	7	8	
716	—	—	469 563,16	2 190 675,24	—	—	—	
717	—	—	469 576,79	2 190 704,18				
718	—	—	469 583,54	2 190 715,72				
719	—	—	469 585,58	2 190 720,81				
720	—	—	469 593,00	2 190 735,25			Долговременный межевой знак	
721	—	—	469 558,90	2 190 749,99				
722	—	—	469 551,52	2 190 753,73				
723	—	—	469 532,06	2 190 689,61				
716	—	—	469 563,16	2 190 675,24				—

2. Сведения о частях границ уточняемого земельного участка с кадастровым номером 23:39:0104016:486 :

Обозначение части границ		Горизонтальное проложение (S), м	Описание прохождения части границ	Сведения о согласовании местоположения границ (согласовано/спорное)
от т.	до т.			
1	2	3	4	5
716	717	31,99	—	согласовано
717	718	13,37		
718	719	5,48		
719	720	16,23		
720	721	37,15		
721	722	8,27		
722	723	67,01		
723	716	34,26		

3. Сведения о характеристиках уточняемого земельного участка с кадастровым номером 23:39:0104016:486 :

№ п/п	Наименование характеристики земельного участка	Значение характеристики
1	2	3
1.	Адрес земельного участка	—
1.1.	Сведения о местоположении земельного участка (при отсутствии адреса) в структурированном в соответствии с федеральной информационной адресной системой виде	Российская Федерация, Краснодарский край, Белореченский р-н, Рязанская ст-ца, Степная ул, д 46
1.2.	Дополнительные сведения о местоположении земельного участка	—
2.	Площадь земельного участка ± величина погрешности определения (вычисления) площади ($P \pm \Delta P$), м ²	2 632 ± 18,00
3.	Формула, примененная для вычисления предельной погрешности определения площади земельного участка, с подставленными значениями и итоговые (вычисленные) значения	$3,5 * 0,1 * \sqrt{(2632)} = 18$
4.	Площадь земельного участка согласно сведениям Единого государственного реестра недвижимости (Ркад), м ²	1 500,00
5.	Оценка расхождения P и Ркад ($P - P_{кад}$), м ²	1 132
6.	Предельный минимальный и максимальный размеры земельного участка (Рмин и Рмакс), м ²	— —
7.	Вид (виды) разрешенного использования	Для ведения личного подсобного хозяйства
7.1.	Дополнительные сведения об использовании земельного участка	—
8.	Кадастровый или иной государственный учетный номер (инвентарный) здания, сооружения, объекта незавершенного строительства, расположенного на земельном участке	—
9.	Сведения о земельных участках (землях общего пользования, территории общего пользования), посредством которых обеспечивается доступ	—
10.	Иные сведения	—

4. Пояснения к сведениям об уточняемом земельном участке с кадастровым номером 23:39:0104016:486 :

1.	—
----	---

1. Сведения о характерных точках границ уточняемого земельного участка с кадастровым номером 23:39:0104016:491 :
 Система координат МСК-23, зона 2 Зона № 2

Обозначение характерных точек границ	Координаты, м				Метод определения координат	Формулы, примененные для расчета средней квадратической погрешности определения координат характерных точек границ (Mt), с подставленными в такие формулы значениями и итоговые (вычисленные) значения Mt, м	Описание закрепления точки
	содержатся в Едином государственном реестре недвижимости		определены в результате выполнения комплексных кадастровых работ				
	X	Y	X	Y			
1	2	3	4	5	6	7	8
773	—	—	469 643,79	2 190 721,22	—	—	—
774	—	—	469 666,17	2 190 770,31			
775	—	—	469 647,27	2 190 778,67			
776	—	—	469 639,52	2 190 761,28			
777	—	—	469 631,98	2 190 743,60			
778	—	—	469 625,49	2 190 728,39			
773	—	—	469 643,79	2 190 721,22			

2. Сведения о частях границ уточняемого земельного участка с кадастровым номером 23:39:0104016:491 :

Обозначение части границ		Горизонтальное проложение (S), м	Описание прохождения части границ	Сведения о согласовании местоположения границ (согласовано/спорное)
от т.	до т.			
1	2	3	4	5
773	774	53,95	—	согласовано
774	775	20,67		
775	776	19,04		
776	777	19,22		
777	778	16,54		
778	773	19,65		

3. Сведения о характеристиках уточняемого земельного участка с кадастровым номером 23:39:0104016:491 :

№ п/п	Наименование характеристики земельного участка	Значение характеристики
1	2	3
1		

1	2	3
1.	Адрес земельного участка	—
1.1.	Сведения о местоположении земельного участка (при отсутствии адреса) в структурированном в соответствии с федеральной информационной адресной системой виде	Российская Федерация, Краснодарский край, Белореченский р-н, Рязанский с/с, Рязанская ст-ца, Горького ул, д 17 Б, кв 2
1.2.	Дополнительные сведения о местоположении земельного участка	—
2.	Площадь земельного участка ± величина погрешности определения (вычисления) площади ($P \pm \Delta P$), м ²	1 101 ± 12,00
3.	Формула, примененная для вычисления предельной погрешности определения площади земельного участка, с подставленными значениями и итоговые (вычисленные) значения	$3,5*0,1*\sqrt{(1101)} = 12$
4.	Площадь земельного участка согласно сведениям Единого государственного реестра недвижимости (Ркад), м ²	1 000,00
5.	Оценка расхождения P и Ркад ($P - P_{кад}$), м ²	101
6.	Предельный минимальный и максимальный размеры земельного участка ($P_{мин}$ и $P_{макс}$), м ²	— —
7.	Вид (виды) разрешенного использования	Для ведения личного подсобного хозяйства и индивидуального жилищного строительства
7.1.	Дополнительные сведения об использовании земельного участка	—
8.	Кадастровый или иной государственный учетный номер (инвентарный) здания, сооружения, объекта незавершенного строительства, расположенного на земельном участке	—
9.	Сведения о земельных участках (землях общего пользования, территории общего пользования), посредством которых обеспечивается доступ	—
10.	Иные сведения	—
4. Пояснения к сведениям об уточняемом земельном участке с кадастровым номером		23:39:0104016:491 :
1.	—	—

1. Сведения о характерных точках границ уточняемого земельного участка с кадастровым номером 23:39:0104016:497 :
 Система координат МСК-23, зона 2 Зона № 2

Обозначение характерных точек границ	Координаты, м				Метод определения координат	Формулы, примененные для расчета средней квадратической погрешности определения координат характерных точек границ (Mt), с подставленными в такие формулы значениями и итоговые (вычисленные) значения Mt, м	Описание закрепления точки
	содержатся в Едином государственном реестре недвижимости		определены в результате выполнения комплексных кадастровых работ				
	X	Y	X	Y			
1	2	3	4	5	6	7	8
726	—	—	469 588,62	2 190 745,15	—	—	—
727	—	—	469 609,94	2 190 794,90			
728	—	—	469 590,89	2 190 803,15			
729	—	—	469 571,99	2 190 757,07			
730	—	—	469 574,15	2 190 751,88			
726	—	—	469 588,62	2 190 745,15			

2. Сведения о частях границ уточняемого земельного участка с кадастровым номером 23:39:0104016:497 :

Обозначение части границ		Горизонтальное проложение (S), м	Описание прохождения части границ	Сведения о согласовании местоположения границ (согласовано/спорное)
от т.	до т.			
1	2	3	4	5
726	727	54,13	—	согласовано
727	728	20,76		
728	729	49,81		
729	730	5,62		
730	726	15,96		

3. Сведения о характеристиках уточняемого земельного участка с кадастровым номером 23:39:0104016:497 :

№ п/п	Наименование характеристики земельного участка	Значение характеристики
1	2	3
1	2	3

1	2	3
1.	Адрес земельного участка	—
1.1.	Сведения о местоположении земельного участка (при отсутствии адреса) в структурированном в соответствии с федеральной информационной адресной системой виде	Российская Федерация, Краснодарский край, Белореченский р-н, Рязанская ст-ца, Горького ул, д 17А, кв 1
1.2.	Дополнительные сведения о местоположении земельного участка	—
2.	Площадь земельного участка ± величина погрешности определения (вычисления) площади ($P \pm \Delta P$), м ²	1 088 ± 12,00
3.	Формула, примененная для вычисления предельной погрешности определения площади земельного участка, с подставленными значениями и итоговые (вычисленные) значения	$3,5*0,1*\sqrt{(1088)} = 12$
4.	Площадь земельного участка согласно сведениям Единого государственного реестра недвижимости (Ркад), м ²	1 000,00
5.	Оценка расхождения P и Ркад ($P - P_{кад}$), м ²	88
6.	Предельный минимальный и максимальный размеры земельного участка ($P_{мин}$ и $P_{макс}$), м ²	— —
7.	Вид (виды) разрешенного использования	Для ведения личного подсобного хозяйства
7.1.	Дополнительные сведения об использовании земельного участка	—
8.	Кадастровый или иной государственный учетный номер (инвентарный) здания, сооружения, объекта незавершенного строительства, расположенного на земельном участке	—
9.	Сведения о земельных участках (землях общего пользования, территории общего пользования), посредством которых обеспечивается доступ	—
10.	Иные сведения	—
4. Пояснения к сведениям об уточняемом земельном участке с кадастровым номером		23:39:0104016:497 :
1.	—	—

1. Сведения о характерных точках границ уточняемого земельного участка с кадастровым номером 23:39:0104016:498 :
 Система координат МСК-23, зона 2 Зона № 2

Обозначение характерных точек границ	Координаты, м				Метод определения координат	Формулы, примененные для расчета средней квадратической погрешности определения координат характерных точек границ (Mt), с подставленными в такие формулы значениями и итоговые (вычисленные) значения Mt, м	Описание закрепления точки
	содержатся в Едином государственном реестре недвижимости		определены в результате выполнения комплексных кадастровых работ				
	X	Y	X	Y			
1	2	3	4	5	6	7	8
449	—	—	469 374,00	2 190 481,10	—	—	—
450	—	—	469 384,26	2 190 502,49			
451	—	—	469 386,58	2 190 506,30			
452	—	—	469 370,93	2 190 514,97			
453	—	—	469 356,95	2 190 491,02			
449	—	—	469 374,00	2 190 481,10			

2. Сведения о частях границ уточняемого земельного участка с кадастровым номером 23:39:0104016:498 :

Обозначение части границ		Горизонтальное проложение (S), м	Описание прохождения части границ	Сведения о согласовании местоположения границ (согласовано/спорное)
от т.	до т.			
1	2	3	4	5
449	450	23,72	—	согласовано
450	451	4,46		
451	452	17,89		
452	453	27,73		
453	449	19,73		

3. Сведения о характеристиках уточняемого земельного участка с кадастровым номером 23:39:0104016:498 :

№ п/п	Наименование характеристики земельного участка	Значение характеристики
1	2	3
1	2	3

1	2	3
1.	Адрес земельного участка	—
1.1.	Сведения о местоположении земельного участка (при отсутствии адреса) в структурированном в соответствии с федеральной информационной адресной системой виде	Российская Федерация, Краснодарский край, Белореченский р-н, Рязанская ст-ца, Победы ул, д 65
1.2.	Дополнительные сведения о местоположении земельного участка	—
2.	Площадь земельного участка ± величина погрешности определения (вычисления) площади ($P \pm \Delta P$), м ²	520 ± 8,00
3.	Формула, примененная для вычисления предельной погрешности определения площади земельного участка, с подставленными значениями и итоговые (вычисленные) значения	$3,5 * 0,1 * \sqrt{(520)} = 8$
4.	Площадь земельного участка согласно сведениям Единого государственного реестра недвижимости (Ркад), м ²	500,00
5.	Оценка расхождения P и Ркад ($P - P_{кад}$), м ²	20
6.	Предельный минимальный и максимальный размеры земельного участка ($P_{мин}$ и $P_{макс}$), м ²	— —
7.	Вид (виды) разрешенного использования	Для индивидуального жилищного строительства и ведения личного подсобного хозяйства
7.1.	Дополнительные сведения об использовании земельного участка	—
8.	Кадастровый или иной государственный учетный номер (инвентарный) здания, сооружения, объекта незавершенного строительства, расположенного на земельном участке	—
9.	Сведения о земельных участках (землях общего пользования, территории общего пользования), посредством которых обеспечивается доступ	—
10.	Иные сведения	—
4. Пояснения к сведениям об уточняемом земельном участке с кадастровым номером		23:39:0104016:498 :
1.	—	—

1. Сведения о характерных точках границ уточняемого земельного участка с кадастровым номером 23:39:0104016:560 :
 Система координат МСК-23, зона 2 Зона № 2

Обозначение характерных точек границ	Координаты, м				Метод определения координат	Формулы, примененные для расчета средней квадратической погрешности определения координат характерных точек границ (Mt), с подставленными в такие формулы значениями и итоговые (вычисленные) значения Mt, м	Описание закрепления точки
	содержатся в Едином государственном реестре недвижимости		определены в результате выполнения комплексных кадастровых работ				
	X	Y	X	Y			
1	2	3	4	5	6	7	8
731	—	—	469 606,74	2 190 736,83	—	—	—
732	—	—	469 615,88	2 190 757,34			
733	—	—	469 628,98	2 190 786,66			
727	—	—	469 609,94	2 190 794,90			
726	—	—	469 588,62	2 190 745,15			
731	—	—	469 606,74	2 190 736,83			

2. Сведения о частях границ уточняемого земельного участка с кадастровым номером 23:39:0104016:560 :

Обозначение части границ		Горизонтальное проложение (S), м	Описание прохождения части границ	Сведения о согласовании местоположения границ (согласовано/спорное)
от т.	до т.			
1	2	3	4	5
731	732	22,45	—	согласовано
732	733	32,11		
733	727	20,75		
727	726	54,13		
726	731	19,94		

3. Сведения о характеристиках уточняемого земельного участка с кадастровым номером 23:39:0104016:560 :

№ п/п	Наименование характеристики земельного участка	Значение характеристики
1	2	3
1	2	3

1	2	3
1.	Адрес земельного участка	—
1.1.	Сведения о местоположении земельного участка (при отсутствии адреса) в структурированном в соответствии с федеральной информационной адресной системой виде	Российская Федерация, Краснодарский край, Белореченский р-н, Рязанская ст-ца, Горького ул, д 17а, кв 2
1.2.	Дополнительные сведения о местоположении земельного участка	—
2.	Площадь земельного участка ± величина погрешности определения (вычисления) площади ($P \pm \Delta P$), м ²	1 105 ± 12,00
3.	Формула, примененная для вычисления предельной погрешности определения площади земельного участка, с подставленными значениями и итоговые (вычисленные) значения	$3,5 * 0,1 * \sqrt{(1105)} = 12$
4.	Площадь земельного участка согласно сведениям Единого государственного реестра недвижимости (Ркад), м ²	1 000,00
5.	Оценка расхождения P и Ркад ($P - P_{кад}$), м ²	105
6.	Предельный минимальный и максимальный размеры земельного участка ($P_{мин}$ и $P_{макс}$), м ²	— —
7.	Вид (виды) разрешенного использования	Для индивидуального жилищного строительства
7.1.	Дополнительные сведения об использовании земельного участка	—
8.	Кадастровый или иной государственный учетный номер (инвентарный) здания, сооружения, объекта незавершенного строительства, расположенного на земельном участке	—
9.	Сведения о земельных участках (землях общего пользования, территории общего пользования), посредством которых обеспечивается доступ	—
10.	Иные сведения	—
4. Пояснения к сведениям об уточняемом земельном участке с кадастровым номером		23:39:0104016:560 :
1.	—	—

1. Сведения о характерных точках границ уточняемого земельного участка с кадастровым номером 23:39:0104016:97 :
 Система координат МСК-23, зона 2 Зона № 2

Обозначение характерных точек границ	Координаты, м				Метод определения координат	Формулы, примененные для расчета средней квадратической погрешности определения координат характерных точек границ (Mt), с подставленными в такие формулы значениями и итоговые (вычисленные) значения Mt, м	Описание закрепления точки
	содержатся в Едином государственном реестре недвижимости		определены в результате выполнения комплексных кадастровых работ				
	X	Y	X	Y			
1	2	3	4	5	6	7	8
662	—	—	469 264,66	2 190 886,86	—	—	—
663	—	—	469 270,69	2 190 898,80			
664	—	—	469 278,77	2 190 913,81			
665	—	—	469 279,69	2 190 920,05			
666	—	—	469 291,25	2 190 943,36			
667	—	—	469 260,73	2 190 958,23			Долговременный межевой знак
668	—	—	469 247,62	2 190 931,87			
669	—	—	469 246,15	2 190 932,73			
670	—	—	469 229,57	2 190 902,77			—
85	—	—	469 235,12	2 190 899,53			
84	—	—	469 250,89	2 190 892,27			
662	—	—	469 264,66	2 190 886,86			

2. Сведения о частях границ уточняемого земельного участка с кадастровым номером 23:39:0104016:97 :

Обозначение части границ		Горизонтальное проложение (S), м	Описание прохождения части границ	Сведения о согласовании местоположения границ (согласовано/спорное)
от т.	до т.			
1	2	3	4	5
662	663	13,38	—	согласовано
663	664	17,05		
664	665	6,31		
665	666	26,02		
666	667	33,95		

1	2	3	4	5
667	668	29,44	—	согласовано
668	669	1,70		
669	670	34,24		
670	85	6,43		
85	84	17,36		
84	662	14,79		

3. Сведения о характеристиках уточняемого земельного участка с кадастровым номером 23:39:0104016:97 :

№ п/п	Наименование характеристики земельного участка	Значение характеристики
1	2	3
1.	Адрес земельного участка	—
1.1.	Сведения о местоположении земельного участка (при отсутствии адреса) в структурированном в соответствии с федеральной информационной адресной системой виде	Российская Федерация, Краснодарский край, Белореченский р-н, Рязанская ст-ца, Горького ул, д. 5
1.2.	Дополнительные сведения о местоположении земельного участка	—
2.	Площадь земельного участка \pm величина погрешности определения (вычисления) площади ($P \pm \Delta P$), м ²	2 295 \pm 17,00
3.	Формула, примененная для вычисления предельной погрешности определения площади земельного участка, с подставленными значениями и итоговые (вычисленные) значения	$3,5*0,1*\sqrt{(2295)} = 17$
4.	Площадь земельного участка согласно сведениям Единого государственного реестра недвижимости ($P_{\text{кад}}$), м ²	2 000,00
5.	Оценка расхождения P и $P_{\text{кад}}$ ($P - P_{\text{кад}}$), м ²	295
6.	Предельный минимальный и максимальный размеры земельного участка ($P_{\text{мин}}$ и $P_{\text{макс}}$), м ²	— —
7.	Вид (виды) разрешенного использования	ИЖС
7.1.	Дополнительные сведения об использовании земельного участка	—
8.	Кадастровый или иной государственный учетный номер (инвентарный) здания, сооружения, объекта незавершенного строительства, расположенного на земельном участке	—
9.	Сведения о земельных участках (землях общего пользования, территории общего пользования), посредством которых обеспечивается доступ	—
10.	Иные сведения	—

4. Пояснения к сведениям об уточняемом земельном участке с кадастровым номером 23:39:0104016:97 :

1. —

1. Сведения о характерных точках границ уточняемого земельного участка с кадастровым номером 23:39:0104018:96 :

Система координат МСК-23, зона 2 Зона № 2

Обозначение характерных точек границ	Координаты, м				Метод определения координат	Формулы, примененные для расчета средней квадратической погрешности определения координат характерных точек границ (Mt), с подставленными в такие формулы значениями и итоговые (вычисленные) значения Mt, м	Описание закрепления точки
	содержатся в Едином государственном реестре недвижимости		определены в результате выполнения комплексных кадастровых работ				
	X	Y	X	Y			
1	2	3	4	5	6	7	8
507	—	—	469 105,56	2 190 694,43	—	—	—
508	—	—	469 113,62	2 190 711,74			
509	—	—	469 106,09	2 190 715,75			
510	—	—	469 131,12	2 190 764,20			
511	—	—	469 115,96	2 190 772,03			
512	—	—	469 083,36	2 190 706,46			
507	—	—	469 105,56	2 190 694,43			

2. Сведения о частях границ уточняемого земельного участка с кадастровым номером 23:39:0104018:96 :

Обозначение части границ		Горизонтальное проложение (S), м	Описание прохождения части границ	Сведения о согласовании местоположения границ (согласовано/спорное)
от т.	до т.			
1	2	3	4	5
507	508	19,09	—	согласовано
508	509	8,53		
509	510	54,53		
510	511	17,06		
511	512	73,23		
512	507	25,25		

3. Сведения о характеристиках уточняемого земельного участка с кадастровым номером 23:39:0104018:96 :

№ п/п	Наименование характеристики земельного участка	Значение характеристики
1	2	3
1	2	3

1	2	3
1.	Адрес земельного участка	—
1.1.	Сведения о местоположении земельного участка (при отсутствии адреса) в структурированном в соответствии с федеральной информационной адресной системой виде	Российская Федерация, Краснодарский край, Белореченский р-н, Рязанская ст-ца, Победы ул, д 38
1.2.	Дополнительные сведения о местоположении земельного участка	—
2.	Площадь земельного участка ± величина погрешности определения (вычисления) площади ($P \pm \Delta P$), м ²	1 380 ± 13,00
3.	Формула, примененная для вычисления предельной погрешности определения площади земельного участка, с подставленными значениями и итоговые (вычисленные) значения	$3,5*0,1*\sqrt{(1380)} = 13$
4.	Площадь земельного участка согласно сведениям Единого государственного реестра недвижимости (Ркад), м ²	1 313,00
5.	Оценка расхождения P и Ркад ($P - P_{кад}$), м ²	67
6.	Предельный минимальный и максимальный размеры земельного участка ($P_{мин}$ и $P_{макс}$), м ²	— —
7.	Вид (виды) разрешенного использования	ИЖС
7.1.	Дополнительные сведения об использовании земельного участка	—
8.	Кадастровый или иной государственный учетный номер (инвентарный) здания, сооружения, объекта незавершенного строительства, расположенного на земельном участке	—
9.	Сведения о земельных участках (землях общего пользования, территории общего пользования), посредством которых обеспечивается доступ	—
10.	Иные сведения	—
4. Пояснения к сведениям об уточняемом земельном участке с кадастровым номером		23:39:0104018:96 :
1.	—	—

Сведения об образуемых земельных участках

1. Сведения о характерных точках границ образуемого земельного участка _____ :

_____ обозначение земельного участка

Система координат _____

Зона № _____

Обозначение характерных точек границ	Координаты, м		Метод определения координат	Формулы, примененные для расчета средней квадратической погрешности определения координат характерных точек границ (Mt), с подставленными в такие формулы значениями и итоговые (вычисленные) значения Mt, м	Описание закрепления точки
	X	Y			
1	2	3	4	5	6

2. Сведения о частях границ образуемого земельного участка _____ :

_____ обозначение земельного участка

Обозначение части границ		Горизонтальное проложение (S), м	Описание прохождения части границ	Сведения о согласовании местоположения границ (согласовано/спорное)
от т.	до т.			
1	2	3	4	5

3. Сведения о характеристиках образуемого земельного участка _____ :

_____ обозначение земельного участка

№ п/п	Наименование характеристики земельного участка	Значение характеристики
1	2	3
1.	Адрес земельного участка	
1.1.	Сведения о местоположении земельного участка (при отсутствии адреса) в структурированном в соответствии с федеральной информационной адресной системой виде	
1.2.	Дополнительные сведения о местоположении земельного участка	
2.	Категория земель	
3.	Вид (виды) разрешенного использования	
3.1.	Дополнительные сведения об использовании земельного участка	
4.	Реестровый номер границ территориальной зоны или в случае отсутствия такого реестрового номера ее индивидуальное обозначение (вид, тип, номер, индекс)	
5.	Площадь земельного участка ± величина погрешности определения (вычисления) площади ($P \pm \Delta P$), м ²	

1	2	3
6.	Формула, примененная для вычисления предельной погрешности определения площади земельного участка, с подставленными значениями и итоговые (вычисленные) значения	
7.	Предельный минимальный и максимальный размеры земельного участка (Рмин) и (Рмакс), м ²	
8.	Кадастровый или иной государственный учетный номер (инвентарный) объекта недвижимости, расположенного на образуемом земельном участке	
9.	Кадастровые номера исходных земельных участков	
9.1.	Кадастровый номер входящего в состав земельного участка, представляющего собой единое землепользование (номер контура многоконтурного земельного участка), преобразование которого осуществляется	
9.2.	Кадастровые номера земельных участков, исключаемых из состава измененного (исходного) земельного участка, представляющего собой единое землепользование	
9.3.	Кадастровый или иной государственный учетный номер (инвентарный) объекта недвижимости, расположенного на измененном земельном участке	
10.	Условный номер земельного участка	
11.	Учетный номер проекта межевания территории	
12.	Дополнительные сведения об образовании земельного участка	
13.	Сведения о земельных участках (землях общего пользования, территории общего пользования), посредством которых обеспечивается доступ	
14.	Иные сведения	
4. Пояснения к сведениям об образуемом земельном участке _____ : обозначение земельного участка		
1.		

Сведения об уточняемых земельных участках, необходимые для исправления реестровых ошибок в сведениях о местоположении их границ

1. Сведения о характерных точках границ уточняемого земельного участка с кадастровым номером 23:39:0104012:44 :
 Система координат МСК-23, зона 2 Зона № 2

Обозначение характерных точек границ	Координаты, м				Метод определения координат	Формулы, примененные для расчета средней квадратической погрешности определения координат характерных точек границ (Mt), с подставленными в такие формулы значениями и итоговые (вычисленные) значения Mt, м	Описание закрепления точки	
	содержатся в Едином государственном реестре недвижимости		определены в результате выполнения комплексных кадастровых работ					
	X	Y	X	Y				
1	2	3	4	5	6	7	8	
33	469 823,67	2 190 229,69	469 823,67	2 190 229,69	—	—	Долговременный межевой знак	
32	469 844,29	2 190 272,46	469 844,29	2 190 272,46				
38	469 831,72	2 190 279,38	469 831,72	2 190 279,38				
37	—	—	469 825,05	2 190 265,94			—	—
44	—	—	469 824,67	2 190 265,16				
46	—	—	469 822,38	2 190 260,55				
45	469 810,20	2 190 236,01	469 810,20	2 190 236,01				
33	469 823,67	2 190 229,69	469 823,67	2 190 229,69				Долговременный межевой знак

2. Сведения о частях границ уточняемого земельного участка с кадастровым номером 23:39:0104012:44 :

Обозначение части границ		Горизонтальное проложение (S), м	Описание прохождения части границ	Сведения о согласовании местоположения границ (согласовано/спорное)
от т.	до т.			
1	2	3	4	5
33	32	47,48	—	согласовано
32	38	14,35		
38	37	15,00		
37	44	0,87		
44	46	5,15		

1	2	3	4	5
46	45	27,40	—	согласовано
45	33	14,88	—	

3. Сведения о характеристиках уточняемого земельного участка с кадастровым номером 23:39:0104012:44 :

№ п/п	Наименование характеристики	Значение характеристики
1	2	3
1.	Адрес земельного участка	Российская Федерация, Краснодарский край, Белореченский р-н, Рязанская ст-ца, Победы ул, д 95
1.1.	Сведения о местоположении земельного участка (при отсутствии адреса) в структурированном в соответствии с федеральной информационной адресной системой виде	—
1.2.	Дополнительные сведения о местоположении земельного участка	—
2.	Площадь земельного участка ± величина погрешности определения (вычисления) площади ($P \pm \Delta P$), м ²	700 ± 9,00
3.	Формула, примененная для вычисления предельной погрешности определения площади земельного участка, с подставленными значениями и итоговые (вычисленные) значения	$3,5 * 0,1 * \sqrt{(700)} = 9$
4.	Площадь земельного участка согласно сведениям Единого государственного реестра недвижимости (Ркад), м ²	700,00
5.	Оценка расхождения P и Ркад ($P - P_{кад}$), м ²	0
6.	Предельный минимальный и максимальный размеры земельного участка (Pмин и Pмакс), м ²	Pмин = — Pмакс = —
7.	Кадастровый или иной государственный учетный номер (инвентарный) здания, сооружения, объекта незавершенного строительства, расположенного на земельном участке	—
8.	Вид (виды) разрешенного использования	для ведения личного подсобного хозяйства и обслуживания индивидуальных жилых домов, садоводства
8.1.	Дополнительные сведения об использовании земельного участка	—
9.	Сведения о земельных участках (землях общего пользования, территории общего пользования), посредством которых обеспечивается доступ	—
10.	Иные сведения	—

4. Пояснения к сведениям об уточняемом земельном участке с кадастровым номером 23:39:0104012:44 :

1.	—
----	---

1. Сведения о характерных точках границ уточняемого земельного участка с кадастровым номером 23:39:0104013:60 :
 Система координат МСК-23, зона 2 Зона № 2

Обозначение характерных точек границ	Координаты, м				Метод определения координат	Формулы, примененные для расчета средней квадратической погрешности определения координат характерных точек границ (Mt), с подставленными в такие формулы значениями и итоговые (вычисленные) значения Mt, м	Описание закрепления точки
	содержатся в Едином государственном реестре недвижимости		определены в результате выполнения комплексных кадастровых работ				
	X	Y	X	Y			
1	2	3	4	5	6	7	8
1162	469 167,09	2 190 791,10	—	—	Метод спутниковых геодезических измерений (определений)	0,10	Временный межевой знак
1163	469 180,53	2 190 815,44	—	—			
1164	469 146,38	2 190 832,71	—	—			
1165	469 135,14	2 190 810,03	—	—			
530	—	—	469 169,30	2 190 790,50	—	—	—
534	—	—	469 182,23	2 190 814,57			
1166	—	—	469 145,79	2 190 832,72			
531	—	—	469 134,73	2 190 810,18			
1162	469 167,09	2 190 791,10	—	—	Метод спутниковых геодезических измерений (определений)	0,10	Временный межевой знак

2. Сведения о частях границ уточняемого земельного участка с кадастровым номером 23:39:0104013:60 :

Обозначение части границ		Горизонтальное проложение (S), м	Описание прохождения части границ	Сведения о согласовании местоположения границ (согласовано/спорное)
от т.	до т.			
1	2	3	4	5
530	534	27,32	—	согласовано
534	1166	40,71		
1166	531	25,11		
531	530	39,78		

3. Сведения о характеристиках уточняемого земельного участка с кадастровым номером 23:39:0104013:60 :

№ п/п	Наименование характеристики	Значение характеристики
1	2	3
1.	Адрес земельного участка	—
1.1.	Сведения о местоположении земельного участка (при отсутствии адреса) в структурированном в соответствии с федеральной информационной адресной системой виде	Российская Федерация, Краснодарский край, Белореченский р-н, Рязанский с/о, Рязанская ст-ца, Колхозная ул, д 3
1.2.	Дополнительные сведения о местоположении земельного участка	—
2.	Площадь земельного участка ± величина погрешности определения (вычисления) площади ($P \pm \Delta P$), м ²	1 054 ± 11,00
3.	Формула, примененная для вычисления предельной погрешности определения площади земельного участка, с подставленными значениями и итоговые (вычисленные) значения	$3,5 * 0,1 * \sqrt{(1054)} = 11$
4.	Площадь земельного участка согласно сведениям Единого государственного реестра недвижимости (Ркад), м ²	1 000,00
5.	Оценка расхождения Р и Ркад ($P - P_{кад}$), м ²	54
6.	Предельный минимальный и максимальный размеры земельного участка (Рмин и Рмакс), м ²	Рмин = — Рмакс = —
7.	Кадастровый или иной государственный учетный номер (инвентарный) здания, сооружения, объекта незавершенного строительства, расположенного на земельном участке	—
8.	Вид (виды) разрешенного использования	для обслуживания индивидуальных жилых домов
8.1.	Дополнительные сведения об использовании земельного участка	—
9.	Сведения о земельных участках (землях общего пользования, территории общего пользования), посредством которых обеспечивается доступ	—
10.	Иные сведения	—

4. Пояснения к сведениям об уточняемом земельном участке с кадастровым номером 23:39:0104013:60 :

1.	—
----	---

1. Сведения о характерных точках границ уточняемого земельного участка с кадастровым номером 23:39:0104013:62 :
 Система координат МСК-23, зона 2 Зона № 2

Обозначение характерных точек границ	Координаты, м				Метод определения координат	Формулы, примененные для расчета средней квадратической погрешности определения координат характерных точек границ (Mt), с подставленными в такие формулы значениями и итоговые (вычисленные) значения Mt, м	Описание закрепления точки
	содержатся в Едином государственном реестре недвижимости		определены в результате выполнения комплексных кадастровых работ				
	X	Y	X	Y			
1	2	3	4	5	6	7	8
670	469 229,57	2 190 902,77	469 229,57	2 190 902,77	—	—	—
669	469 246,15	2 190 932,73	469 246,15	2 190 932,73			
1489	469 209,70	2 190 954,13	469 209,70	2 190 954,13			
1490	469 200,36	2 190 938,71	469 200,36	2 190 938,71			
1491	469 193,76	2 190 925,19	469 193,76	2 190 925,19			
1492	469 195,00	2 190 924,72	—	—	Метод спутниковых геодезических измерений (определений)	0,10	—
1493	469 192,91	2 190 920,32	—	—			
1494	—	—	469 194,94	2 190 924,74	—	—	—
1488	—	—	469 192,76	2 190 920,10			
670	469 229,57	2 190 902,77	469 229,57	2 190 902,77			

2. Сведения о частях границ уточняемого земельного участка с кадастровым номером 23:39:0104013:62 :

Обозначение части границ		Горизонтальное проложение (S), м	Описание прохождения части границ	Сведения о согласовании местоположения границ (согласовано/спорное)
от т.	до т.			
1	2	3	4	5
670	669	34,24	—	согласовано
669	1489	42,27		
1489	1490	18,03		
1490	1491	15,04		
1491	1494	1,26		
1494	1488	5,13		
1488	670	40,69		

3. Сведения о характеристиках уточняемого земельного участка с кадастровым номером 23:39:0104013:62 :

№ п/п	Наименование характеристики	Значение характеристики
1	2	3
1.	Адрес земельного участка	—
1.1.	Сведения о местоположении земельного участка (при отсутствии адреса) в структурированном в соответствии с федеральной информационной адресной системой виде	Российская Федерация, Краснодарский край, Белореченский р-н, Рязанская ст-ца, Колхозная ул, д 7
1.2.	Дополнительные сведения о местоположении земельного участка	—
2.	Площадь земельного участка ± величина погрешности определения (вычисления) площади ($P \pm \Delta P$), м ²	1 532 ± 14,00
3.	Формула, примененная для вычисления предельной погрешности определения площади земельного участка, с подставленными значениями и итоговые (вычисленные) значения	$3,5 * 0,1 * \sqrt{(1532)} = 14$
4.	Площадь земельного участка согласно сведениям Единого государственного реестра недвижимости (Ркад), м ²	1 526,00
5.	Оценка расхождения Р и Ркад ($P - P_{кад}$), м ²	6
6.	Предельный минимальный и максимальный размеры земельного участка (Рмин и Рмакс), м ²	Рмин = — Рмакс = —
7.	Кадастровый или иной государственный учетный номер (инвентарный) здания, сооружения, объекта незавершенного строительства, расположенного на земельном участке	—
8.	Вид (виды) разрешенного использования	ИЖС
8.1.	Дополнительные сведения об использовании земельного участка	—
9.	Сведения о земельных участках (землях общего пользования, территории общего пользования), посредством которых обеспечивается доступ	—
10.	Иные сведения	—

4. Пояснения к сведениям об уточняемом земельном участке с кадастровым номером 23:39:0104013:62 :

1.	—
----	---

1. Сведения о характерных точках границ уточняемого земельного участка с кадастровым номером 23:39:0104014:14 :
 Система координат МСК-23, зона 2 Зона № 2

Обозначение характерных точек границ	Координаты, м				Метод определения координат	Формулы, примененные для расчета средней квадратической погрешности определения координат характерных точек границ (Mt), с подставленными в такие формулы значениями и итоговые (вычисленные) значения Mt, м	Описание закрепления точки
	содержатся в Едином государственном реестре недвижимости		определены в результате выполнения комплексных кадастровых работ				
	X	Y	X	Y			
1	2	3	4	5	6	7	8
1624	470 062,91	2 190 558,92	—	—	—	—	Долговременный межевой знак
1609	470 008,62	2 190 601,89	—	—			
1608	469 991,38	2 190 580,36	—	—			
1600	469 988,03	2 190 582,47	—	—			
1625	469 978,08	2 190 560,50	—	—	Метод спутниковых геодезических измерений (определений)	0,10	
1626	469 984,66	2 190 554,47	—	—			
1627	469 999,12	2 190 543,13	—	—			
1613	470 017,06	2 190 568,42	—	—	—	—	
1628	470 052,58	2 190 544,33	—	—	Метод спутниковых геодезических измерений (определений)	0,10	
1619	—	—	470 042,68	2 190 550,98	—	—	
1629	—	—	470 052,12	2 190 567,74			
1611	—	—	469 993,42	2 190 599,40			
1610	—	—	469 982,13	2 190 576,32			
1604	—	—	469 973,10	2 190 580,58			
686	—	—	469 961,89	2 190 554,28			

1	2	3	4	5	6	7	8
685	—	—	469 972,15	2 190 547,76	—	—	—
1621	—	—	469 988,56	2 190 539,52			
1620	—	—	470 004,73	2 190 571,12			
1624	470 062,91	2 190 558,92	—	—			Долговременный межевой знак

2. Сведения о частях границ уточняемого земельного участка с кадастровым номером 23:39:0104014:14 :

Обозначение части границ		Горизонтальное проложение (S), м	Описание прохождения части границ	Сведения о согласовании местоположения границ (согласовано/спорное)
от т.	до т.			
1	2	3	4	5
1619	1629	19,24	—	согласовано
1629	1611	66,69		
1611	1610	25,69		
1610	1604	9,98		
1604	686	28,59		
686	685	12,16		
685	1621	18,36		
1621	1620	35,50		
1620	1619	42,96		

3. Сведения о характеристиках уточняемого земельного участка с кадастровым номером 23:39:0104014:14 :

№ п/п	Наименование характеристики	Значение характеристики
1	2	3
1.	Адрес земельного участка	—
1.1.	Сведения о местоположении земельного участка (при отсутствии адреса) в структурированном в соответствии с федеральной информационной адресной системой виде	Российская Федерация, Краснодарский край, Белореченский р-н, Рязанский с/о, Рязанская ст-ца, Свободы ул, д 88
1.2.	Дополнительные сведения о местоположении земельного участка	—
2.	Площадь земельного участка ± величина погрешности определения (вычисления) площади ($P \pm \Delta P$), м ²	2 350 ± 17,00
3.	Формула, примененная для вычисления предельной погрешности определения площади земельного участка, с подставленными значениями и итоговые (вычисленные) значения	$3,5 * 0,1 * \sqrt{(2350)} = 17$

1	2	3
4.	Площадь земельного участка согласно сведениям Единого государственного реестра недвижимости (Ркад), м ²	2 300,00
5.	Оценка расхождения Р и Ркад (Р - Ркад), м ²	50
6.	Предельный минимальный и максимальный размеры земельного участка (Рмин и Рмакс), м ²	Рмин = — Рмакс = —
7.	Кадастровый или иной государственный учетный номер (инвентарный) здания, сооружения, объекта незавершенного строительства, расположенного на земельном участке	—
8.	Вид (виды) разрешенного использования	ИЖС
8.1.	Дополнительные сведения об использовании земельного участка	—
9.	Сведения о земельных участках (землях общего пользования, территории общего пользования), посредством которых обеспечивается доступ	—
10.	Иные сведения	—

4. Пояснения к сведениям об уточняемом земельном участке с кадастровым номером 23:39:0104014:14 :

1.	—
----	---

1. Сведения о характерных точках границ уточняемого земельного участка с кадастровым номером 23:39:0104016:10 :

Система координат МСК-23, зона 2 Зона № 2

Обозначение характерных точек границ	Координаты, м				Метод определения координат	Формулы, примененные для расчета средней квадратической погрешности определения координат характерных точек границ (Mt), с подставленными в такие формулы значениями и итоговые (вычисленные) значения Mt, м	Описание закрепления точки
	содержатся в Едином государственном реестре недвижимости		определены в результате выполнения комплексных кадастровых работ				
	X	Y	X	Y			
1	2	3	4	5	6	7	8
1223	—	—	469 338,13	2 190 655,74	—	—	долговременный межевой знак
1235	—	—	469 339,14	2 190 658,04			
1239	—	—	469 347,14	2 190 678,36			
1240	—	—	469 348,79	2 190 681,28			
60	469 364,43	2 190 708,85	469 364,43	2 190 708,85			
59	469 357,45	2 190 712,35	469 357,45	2 190 712,35			

1	2	3	4	5	6	7	8
58	469 363,81	2 190 725,50	469 363,81	2 190 725,50	—	—	
1241	469 346,43	2 190 734,19	—	—	Метод спутниковых геодезических измерений (определений)	0,10	
1242	469 315,66	2 190 675,63	—	—			
1243	469 339,73	2 190 657,70	—	—			
1244	469 344,63	2 190 667,84	—	—			
547	—	—	469 346,15	2 190 734,22			
546	—	—	469 335,95	2 190 717,35	—	—	
545	—	—	469 311,16	2 190 674,16			
1224	—	—	469 322,24	2 190 667,43			
1223	—	—	469 338,13	2 190 655,74			

долговременный межевой знак

2. Сведения о частях границ уточняемого земельного участка с кадастровым номером 23:39:0104016:10 :

Обозначение части границ		Горизонтальное проложение (S), м	Описание прохождения части границ	Сведения о согласовании местоположения границ (согласовано/спорное)
от т.	до т.			
1	2	3	4	5
1223	1235	2,51	—	согласовано
1235	1239	21,84		
1239	1240	3,35		
1240	60	31,70		
60	59	7,81		
59	58	14,61		
58	547	19,70		
547	546	19,71		
546	545	49,80		
545	1224	12,96		
1224	1223	19,73		

3. Сведения о характеристиках уточняемого земельного участка с кадастровым номером 23:39:0104016:10 :

№ п/п	Наименование характеристики	Значение характеристики
1	2	3

1	2	3
1.	Адрес земельного участка	—
1.1.	Сведения о местоположении земельного участка (при отсутствии адреса) в структурированном в соответствии с федеральной информационной адресной системой виде	Российская Федерация, Краснодарский край, Белореченский р-н, Рязанский с/о, Рязанская ст-ца, Степная ул, д 41
1.2.	Дополнительные сведения о местоположении земельного участка	—
2.	Площадь земельного участка \pm величина погрешности определения (вычисления) площади ($P \pm \Delta P$), м ²	1 981 \pm 16,00
3.	Формула, примененная для вычисления предельной погрешности определения площади земельного участка, с подставленными значениями и итоговые (вычисленные) значения	$3,5*0,1*\sqrt{(1981)} = 16$
4.	Площадь земельного участка согласно сведениям Единого государственного реестра недвижимости (Ркад), м ²	1 839,00
5.	Оценка расхождения P и Ркад ($P - P_{кад}$), м ²	142
6.	Предельный минимальный и максимальный размеры земельного участка (Рмин и Рмакс), м ²	Рмин = — Рмакс = —
7.	Кадастровый или иной государственный учетный номер (инвентарный) здания, сооружения, объекта незавершенного строительства, расположенного на земельном участке	—
8.	Вид (виды) разрешенного использования	Индивидуальные жилые дома и ведение личного подсобного хозяйства
8.1.	Дополнительные сведения об использовании земельного участка	—
9.	Сведения о земельных участках (землях общего пользования, территории общего пользования), посредством которых обеспечивается доступ	—
10.	Иные сведения	—
4. Пояснения к сведениям об уточняемом земельном участке с кадастровым номером		23:39:0104016:10 :
1.	—	—

1. Сведения о характерных точках границ уточняемого земельного участка с кадастровым номером 23:39:0104016:101 :
 Система координат МСК-23, зона 2 Зона № 2

Обозначение характерных точек границ	Координаты, м				Метод определения координат	Формулы, примененные для расчета средней квадратической погрешности определения координат характерных точек границ (Mt), с подставленными в такие формулы значениями и итоговые (вычисленные) значения Mt, м	Описание закрепления точки
	содержатся в Едином государственном реестре недвижимости		определены в результате выполнения комплексных кадастровых работ				
	X	Y	X	Y			
1	2	3	4	5	6	7	8
1518	469 396,06	2 190 891,89	—	—	—	—	—
1520	469 373,16	2 190 837,24	—	—			
1526	469 404,97	2 190 822,98	—	—			
1527	469 428,96	2 190 877,01	—	—			
654	—	—	469 404,23	2 190 822,94			
1528	—	—	469 413,27	2 190 844,01			
1529	—	—	469 429,75	2 190 878,78			
1525	—	—	469 395,98	2 190 894,21			
1524	—	—	469 386,08	2 190 870,34			
1523	—	—	469 384,66	2 190 866,43			
1522	—	—	469 384,22	2 190 864,56			
1521	—	—	469 382,60	2 190 860,42			
645	—	—	469 372,64	2 190 838,25			
644	—	—	469 375,86	2 190 836,53			
648	—	—	469 381,46	2 190 833,51			
647	—	—	469 396,81	2 190 826,05			
1518	469 396,06	2 190 891,89	—	—			

2. Сведения о частях границ уточняемого земельного участка с кадастровым номером 23:39:0104016:101 :

Обозначение части границ		Горизонтальное проложение (S), м	Описание прохождения части границ	Сведения о согласовании местоположения границ (согласовано/спорное)
от т.	до т.			
1	2	3	4	5
654	1528	22,93	—	согласовано
1528	1529	38,48		

1	2	3	4	5
1529	1525	37,13	—	согласовано
1525	1524	25,84		
1524	1523	4,16		
1523	1522	1,92		
1522	1521	4,45		
1521	645	24,30		
645	644	3,65		
644	648	6,36		
648	647	17,07		
647	654	8,05		

3. Сведения о характеристиках уточняемого земельного участка с кадастровым номером 23:39:0104016:101 :

№ п/п	Наименование характеристики	Значение характеристики
1	2	3
1.	Адрес земельного участка	—
1.1.	Сведения о местоположении земельного участка (при отсутствии адреса) в структурированном в соответствии с федеральной информационной адресной системой виде	Российская Федерация, Краснодарский край, Белореченский р-н, Рязанский с/о, Рязанская ст-ца, Горького ул, д. 15
1.2.	Дополнительные сведения о местоположении земельного участка	—
2.	Площадь земельного участка ± величина погрешности определения (вычисления) площади ($P \pm \Delta P$), м ²	2 184 ± 16,00
3.	Формула, примененная для вычисления предельной погрешности определения площади земельного участка, с подставленными значениями и итоговые (вычисленные) значения	$3,5 * 0,1 * \sqrt{2184} = 16$
4.	Площадь земельного участка согласно сведениям Единого государственного реестра недвижимости (Ркад), м ²	2 100,00
5.	Оценка расхождения P и Ркад ($P - P_{кад}$), м ²	84
6.	Предельный минимальный и максимальный размеры земельного участка ($P_{мин}$ и $P_{макс}$), м ²	$P_{мин} = —$ $P_{макс} = —$
7.	Кадастровый или иной государственный учетный номер (инвентарный) здания, сооружения, объекта незавершенного строительства, расположенного на земельном участке	—
8.	Вид (виды) разрешенного использования	для индивидуального жилищного строительства
8.1.	Дополнительные сведения об использовании земельного участка	—

1	2	3
9.	Сведения о земельных участках (землях общего пользования, территории общего пользования), посредством которых обеспечивается доступ	—
10.	Иные сведения	—

4. Пояснения к сведениям об уточняемом земельном участке с кадастровым номером 23:39:0104016:101 :

1.	—
----	---

1. Сведения о характерных точках границ уточняемого земельного участка с кадастровым номером 23:39:0104016:102 :

Система координат МСК-23, зона 2 Зона № 2

Обозначение характерных точек границ	Координаты, м				Метод определения координат	Формулы, примененные для расчета средней квадратической погрешности определения координат характерных точек границ (Mt), с подставленными в такие формулы значениями и итоговые (вычисленные) значения Mt, м	Описание закрепления точки
	содержатся в Едином государственном реестре недвижимости		определены в результате выполнения комплексных кадастровых работ				
	X	Y	X	Y			
1	2	3	4	5	6	7	8
659	—	—	469 449,85	2 190 802,00	—	—	—
1530	—	—	469 474,59	2 190 858,84			
1531	469 450,09	2 190 801,98	—	—			
1532	469 474,84	2 190 858,84	—	—			
1533	469 462,87	2 190 864,82	—	—	Метод спутниковых геодезических измерений (определений)	0,10	
1534	469 458,95	2 190 865,51	—	—			
1529	469 429,75	2 190 878,78	469 429,75	2 190 878,78	—	—	
1527	469 428,96	2 190 877,01	—	—			
1526	469 404,97	2 190 822,98	—	—			
1535	469 404,69	2 190 822,36	—	—			
1536	469 438,37	2 190 807,92	—	—	Метод спутниковых геодезических измерений (определений)	0,10	
1528	—	—	469 413,27	2 190 844,01	—	—	
654	—	—	469 404,23	2 190 822,94			
653	—	—	469 417,32	2 190 815,50			

1	2	3	4	5	6	7	8
660	—	—	469 438,33	2 190 807,21	—	—	—
659	—	—	469 449,85	2 190 802,00	—	—	—

2. Сведения о частях границ уточняемого земельного участка с кадастровым номером 23:39:0104016:102 :

Обозначение части границ		Горизонтальное проложение (S), м	Описание прохождения части границ	Сведения о согласовании местоположения границ (согласовано/спорное)
от т.	до т.			
1	2	3	4	5
659	1530	61,99	—	согласовано
1530	1529	49,07		
1529	1528	38,48		
1528	654	22,93		
654	653	15,06		
653	660	22,59		
660	659	12,64		

3. Сведения о характеристиках уточняемого земельного участка с кадастровым номером 23:39:0104016:102 :

№ п/п	Наименование характеристики	Значение характеристики
1	2	3
1.	Адрес земельного участка	—
1.1.	Сведения о местоположении земельного участка (при отсутствии адреса) в структурированном в соответствии с федеральной информационной адресной системой виде	Российская Федерация, Краснодарский край, Белореченский р-н, Рязанский с/о, Рязанская ст-ца, Горького ул, д 17
1.2.	Дополнительные сведения о местоположении земельного участка	—
2.	Площадь земельного участка ± величина погрешности определения (вычисления) площади ($P \pm \Delta P$), м ²	3 104 ± 19,00
3.	Формула, примененная для вычисления предельной погрешности определения площади земельного участка, с подставленными значениями и итоговые (вычисленные) значения	$3,5 * 0,1 * \sqrt{(3104)} = 19$
4.	Площадь земельного участка согласно сведениям Единого государственного реестра недвижимости (Ркад), м ²	3 049,00
5.	Оценка расхождения P и Ркад ($P - P_{кад}$), м ²	55
6.	Предельный минимальный и максимальный размеры земельного участка (P _{мин} и P _{макс}), м ²	P _{мин} = — P _{макс} = —

1	2	3
7.	Кадастровый или иной государственный учетный номер (инвентарный) здания, сооружения, объекта незавершенного строительства, расположенного на земельном участке	—
8.	Вид (виды) разрешенного использования	ИЖС
8.1.	Дополнительные сведения об использовании земельного участка	—
9.	Сведения о земельных участках (землях общего пользования, территории общего пользования), посредством которых обеспечивается доступ	—
10.	Иные сведения	—

4. Пояснения к сведениям об уточняемом земельном участке с кадастровым номером 23:39:0104016:102 :

1.	—
----	---

1. Сведения о характерных точках границ уточняемого земельного участка с кадастровым номером 23:39:0104016:103 :
 Система координат МСК-23, зона 2 Зона № 2

Обозначение характерных точек границ	Координаты, м				Метод определения координат	Формулы, примененные для расчета средней квадратической погрешности определения координат характерных точек границ (Mt), с подставленными в такие формулы значениями и итоговые (вычисленные) значения Mt, м	Описание закрепления точки
	содержатся в Едином государственном реестре недвижимости		определены в результате выполнения комплексных кадастровых работ				
	X	Y	X	Y			
1	2	3	4	5	6	7	8
1537	469 470,46	2 190 792,34	469 470,46	2 190 792,34	—	—	—
1538	469 495,09	2 190 847,52	469 495,09	2 190 847,52			
1532	469 474,84	2 190 858,84	—	—			
1531	469 450,09	2 190 801,98	—	—			
1539	469 449,97	2 190 801,70	—	—	Метод спутниковых геодезических измерений (определений)	0,10	—
1530	—	—	469 474,59	2 190 858,84	—	—	—
659	—	—	469 449,85	2 190 802,00			
658	—	—	469 465,32	2 190 794,69			
1537	469 470,46	2 190 792,34	469 470,46	2 190 792,34			

2. Сведения о частях границ уточняемого земельного участка с кадастровым номером 23:39:0104016:103 :

Обозначение части границ		Горизонтальное проложение (S), м	Описание прохождения части границ	Сведения о согласовании местоположения границ (согласовано/спорное)
от т.	до т.			
1	2	3	4	5
1537	1538	60,43	—	согласовано
1538	1530	23,42		
1530	659	61,99		
659	658	17,11		
658	1537	5,65		

3. Сведения о характеристиках уточняемого земельного участка с кадастровым номером 23:39:0104016:103 :

№ п/п	Наименование характеристики	Значение характеристики
1	2	3
1.	Адрес земельного участка	—
1.1.	Сведения о местоположении земельного участка (при отсутствии адреса) в структурированном в соответствии с федеральной информационной адресной системой виде	Российская Федерация, Краснодарский край, Белореченский р-н, Рязанский с/о, Рязанская ст-ца, Горького ул, д 17/1
1.2.	Дополнительные сведения о местоположении земельного участка	—
2.	Площадь земельного участка ± величина погрешности определения (вычисления) площади ($P \pm \Delta P$), м ²	1 411 ± 13,00
3.	Формула, примененная для вычисления предельной погрешности определения площади земельного участка, с подставленными значениями и итоговые (вычисленные) значения	$3,5 * 0,1 * \sqrt{(1411)} = 13$
4.	Площадь земельного участка согласно сведениям Единого государственного реестра недвижимости (Ркад), м ²	1 400,00
5.	Оценка расхождения P и Ркад ($P - P_{кад}$), м ²	11
6.	Предельный минимальный и максимальный размеры земельного участка (Pмин и Pмакс), м ²	Pмин = — Pмакс = —
7.	Кадастровый или иной государственный учетный номер (инвентарный) здания, сооружения, объекта незавершенного строительства, расположенного на земельном участке	—
8.	Вид (виды) разрешенного использования	Для ведения личного подсобного хозяйства
8.1.	Дополнительные сведения об использовании земельного участка	—

1	2	3
9.	Сведения о земельных участках (землях общего пользования, территории общего пользования), посредством которых обеспечивается доступ	—
10.	Иные сведения	—

4. Пояснения к сведениям об уточняемом земельном участке с кадастровым номером 23:39:0104016:103 :

1.	—
----	---

1. Сведения о характерных точках границ уточняемого земельного участка с кадастровым номером 23:39:0104016:104 :

Система координат МСК-23, зона 2 Зона № 2

Обозначение характерных точек границ	Координаты, м				Метод определения координат	Формулы, примененные для расчета средней квадратической погрешности определения координат характерных точек границ (Mt), с подставленными в такие формулы значениями и итоговые (вычисленные) значения Mt, м	Описание закрепления точки
	содержатся в Едином государственном реестре недвижимости		определены в результате выполнения комплексных кадастровых работ				
	X	Y	X	Y			
1	2	3	4	5	6	7	8
1558	469 490,69	2 190 783,01	469 490,69	2 190 783,01	—	—	—
1563	469 492,20	2 190 786,45	—	—			
1568	469 515,44	2 190 838,25	—	—	Метод спутниковых геодезических измерений (определений)	0,10	—
1567	—	—	469 515,03	2 190 837,17			
1569	—	—	469 515,26	2 190 837,66			
1538	469 495,09	2 190 847,52	469 495,09	2 190 847,52			
1537	469 470,46	2 190 792,34	469 470,46	2 190 792,34			
1546	469 489,54	2 190 783,58	469 489,54	2 190 783,58			
1558	469 490,69	2 190 783,01	469 490,69	2 190 783,01			

2. Сведения о частях границ уточняемого земельного участка с кадастровым номером 23:39:0104016:104 :

Обозначение части границ		Горизонтальное проложение (S), м	Описание прохождения части границ	Сведения о согласовании местоположения границ (согласовано/спорное)
от т.	до т.			
1	2	3	4	5
1558	1567	59,38	—	согласовано
1567	1569	0,54		

1	2	3	4	5
1569	1538	22,45	—	согласовано
1538	1537	60,43		
1537	1546	20,99		
1546	1558	1,28		

3. Сведения о характеристиках уточняемого земельного участка с кадастровым номером 23:39:0104016:104 :

№ п/п	Наименование характеристики	Значение характеристики
1	2	3
1.	Адрес земельного участка	—
1.1.	Сведения о местоположении земельного участка (при отсутствии адреса) в структурированном в соответствии с федеральной информационной адресной системой виде	Российская Федерация, Краснодарский край, Белореченский р-н, Рязанский с/о, Рязанская ст-ца, Горького ул, д 17/2
1.2.	Дополнительные сведения о местоположении земельного участка	—
2.	Площадь земельного участка ± величина погрешности определения (вычисления) площади ($P \pm \Delta P$), м ²	1 345 ± 13,00
3.	Формула, примененная для вычисления предельной погрешности определения площади земельного участка, с подставленными значениями и итоговые (вычисленные) значения	$3,5 * 0,1 * \sqrt{(1345)} = 13$
4.	Площадь земельного участка согласно сведениям Единого государственного реестра недвижимости (Ркад), м ²	1 349,00
5.	Оценка расхождения Р и Ркад ($P - P_{кад}$), м ²	4
6.	Предельный минимальный и максимальный размеры земельного участка (Рмин и Рмакс), м ²	Рмин = — Рмакс = —
7.	Кадастровый или иной государственный учетный номер (инвентарный) здания, сооружения, объекта незавершенного строительства, расположенного на земельном участке	—
8.	Вид (виды) разрешенного использования	для ведения личного подсобного хозяйства
8.1.	Дополнительные сведения об использовании земельного участка	—
9.	Сведения о земельных участках (землях общего пользования, территории общего пользования), посредством которых обеспечивается доступ	—
10.	Иные сведения	—

4. Пояснения к сведениям об уточняемом земельном участке с кадастровым номером 23:39:0104016:104 :

1.	—
----	---

1. Сведения о характерных точках границ уточняемого земельного участка с кадастровым номером 23:39:0104016:105 :
 Система координат МСК-23, зона 2 Зона № 2

Обозначение характерных точек границ	Координаты, м				Метод определения координат	Формулы, примененные для расчета средней квадратической погрешности определения координат характерных точек границ (Mt), с подставленными в такие формулы значениями и итоговые (вычисленные) значения Mt, м	Описание закрепления точки
	содержатся в Едином государственном реестре недвижимости		определены в результате выполнения комплексных кадастровых работ				
	X	Y	X	Y			
1	2	3	4	5	6	7	8
1570	—	—	469 535,06	2 190 762,14	—	—	—
1561	469 537,49	2 190 832,78	—	—			Временный межевой знак
1565	469 512,80	2 190 777,90	—	—			
1571	469 532,06	2 190 770,28	—	—	Метод спутниковых геодезических измерений (определений)	0,10	Долговременный межевой знак
1572	469 538,43	2 190 767,76	469 538,43	2 190 767,76	—	—	—
1573	469 562,01	2 190 822,59	—	—			
1574	—	—	469 559,80	2 190 816,67			
1566	—	—	469 535,24	2 190 827,82			
1557	—	—	469 511,18	2 190 773,43			
1575	—	—	469 531,02	2 190 764,04			
1570	—	—	469 535,06	2 190 762,14			

2. Сведения о частях границ уточняемого земельного участка с кадастровым номером 23:39:0104016:105 :

Обозначение части границ		Горизонтальное проложение (S), м	Описание прохождения части границ	Сведения о согласовании местоположения границ (согласовано/спорное)
от т.	до т.			
1	2	3	4	5
1570	1572	6,55	—	согласовано
1572	1574	53,37		
1574	1566	26,97		
1566	1557	59,47		
1557	1575	21,95		
1575	1570	4,46		

3. Сведения о характеристиках уточняемого земельного участка с кадастровым номером _____ 23:39:0104016:105 _____ :

№ п/п	Наименование характеристики	Значение характеристики
1	2	3
1.	Адрес земельного участка	—
1.1.	Сведения о местоположении земельного участка (при отсутствии адреса) в структурированном в соответствии с федеральной информационной адресной системой виде	Российская Федерация, Краснодарский край, Белореченский р-н, Рязанский с/о, Рязанская ст-ца, Горького ул, д. №17/5
1.2.	Дополнительные сведения о местоположении земельного участка	—
2.	Площадь земельного участка ± величина погрешности определения (вычисления) площади ($P \pm \Delta P$), м ²	1 615 ± 14,00
3.	Формула, примененная для вычисления предельной погрешности определения площади земельного участка, с подставленными значениями и итоговые (вычисленные) значения	$3,5 * 0,1 * \sqrt{(1615)} = 14$
4.	Площадь земельного участка согласно сведениям Единого государственного реестра недвижимости (Ркад), м ²	1 622,00
5.	Оценка расхождения Р и Ркад ($P - P_{кад}$), м ²	7
6.	Предельный минимальный и максимальный размеры земельного участка (Рмин и Рмакс), м ²	Рмин = — Рмакс = —
7.	Кадастровый или иной государственный учетный номер (инвентарный) здания, сооружения, объекта незавершенного строительства, расположенного на земельном участке	—
8.	Вид (виды) разрешенного использования	Для ведения личного подсобного хозяйства
8.1.	Дополнительные сведения об использовании земельного участка	—
9.	Сведения о земельных участках (землях общего пользования, территории общего пользования), посредством которых обеспечивается доступ	—
10.	Иные сведения	—

4. Пояснения к сведениям об уточняемом земельном участке с кадастровым номером _____ 23:39:0104016:105 _____ :

1.	—
----	---

1. Сведения о характерных точках границ уточняемого земельного участка с кадастровым номером 23:39:0104016:1075 :
 Система координат МСК-23, зона 2 Зона № 2

Обозначение характерных точек границ	Координаты, м				Метод определения координат	Формулы, примененные для расчета средней квадратической погрешности определения координат характерных точек границ (Mt), с подставленными в такие формулы значениями и итоговые (вычисленные) значения Mt, м	Описание закрепления точки
	содержатся в Едином государственном реестре недвижимости		определены в результате выполнения комплексных кадастровых работ				
	X	Y	X	Y			
1	2	3	4	5	6	7	8
769	469 530,19	2 190 604,74	469 530,19	2 190 604,74	—	—	—
1317	469 534,52	2 190 613,62	—	—	Метод спутниковых геодезических измерений (определений)	0,10	
1318	469 531,33	2 190 617,07	—	—			
1319	469 533,09	2 190 620,85	—	—			
1320	469 511,05	2 190 631,60	—	—	—		
1312	469 501,76	2 190 611,19	—	—			
768	—	—	469 534,03	2 190 611,73			
767	—	—	469 535,75	2 190 614,36			
766	—	—	469 531,16	2 190 618,34			
765	—	—	469 532,19	2 190 620,63			
1321	—	—	469 509,91	2 190 630,75			
1315	—	—	469 500,54	2 190 611,80			
1311	469 508,50	2 190 607,82	469 508,50	2 190 607,82			
1310	469 511,36	2 190 613,69	469 511,36	2 190 613,69			
769	469 530,19	2 190 604,74	469 530,19	2 190 604,74			

2. Сведения о частях границ уточняемого земельного участка с кадастровым номером 23:39:0104016:1075 :

Обозначение части границ		Горизонтальное проложение (S), м	Описание прохождения части границ	Сведения о согласовании местоположения границ (согласовано/спорное)
от т.	до т.			
1	2	3	4	5
769	768	7,98	—	согласовано
768	767	3,14		

1	2	3	4	5
767	766	6,08	—	согласовано
766	765	2,51		
765	1321	24,47		
1321	1315	21,14		
1315	1311	8,90		
1311	1310	6,53		
1310	769	20,85		

3. Сведения о характеристиках уточняемого земельного участка с кадастровым номером 23:39:0104016:1075 :

№ п/п	Наименование характеристики	Значение характеристики
1	2	3
1.	Адрес земельного участка	352613, Российская Федерация, Краснодарский край, Белореченский р-н, Рязанская ст-ца, Извилистая ул, д 31
1.1.	Сведения о местоположении земельного участка (при отсутствии адреса) в структурированном в соответствии с федеральной информационной адресной системой виде	—
1.2.	Дополнительные сведения о местоположении земельного участка	—
2.	Площадь земельного участка ± величина погрешности определения (вычисления) площади ($P \pm \Delta P$), м ²	490 ± 8,00
3.	Формула, примененная для вычисления предельной погрешности определения площади земельного участка, с подставленными значениями и итоговые (вычисленные) значения	$3,5 * 0,1 * \sqrt{(490)} = 8$
4.	Площадь земельного участка согласно сведениям Единого государственного реестра недвижимости (Ркад), м ²	484,00
5.	Оценка расхождения Р и Ркад ($P - P_{кад}$), м ²	6
6.	Предельный минимальный и максимальный размеры земельного участка (Рмин и Рмакс), м ²	Рмин = — Рмакс = —
7.	Кадастровый или иной государственный учетный номер (инвентарный) здания, сооружения, объекта незавершенного строительства, расположенного на земельном участке	—
8.	Вид (виды) разрешенного использования	для индивидуального жилищного строительства
8.1.	Дополнительные сведения об использовании земельного участка	—

1	2	3
9.	Сведения о земельных участках (землях общего пользования, территории общего пользования), посредством которых обеспечивается доступ	—
10.	Иные сведения	—

4. Пояснения к сведениям об уточняемом земельном участке с кадастровым номером 23:39:0104016:1075 :

1.	—
----	---

1. Сведения о характерных точках границ уточняемого земельного участка с кадастровым номером 23:39:0104016:1076 :

Система координат МСК-23, зона 2 Зона № 2

Обозначение характерных точек границ	Координаты, м				Метод определения координат	Формулы, примененные для расчета средней квадратической погрешности определения координат характерных точек границ (Mt), с подставленными в такие формулы значениями и итоговые (вычисленные) значения Mt, м	Описание закрепления точки
	содержатся в Едином государственном реестре недвижимости		определены в результате выполнения комплексных кадастровых работ				
	X	Y	X	Y			
1	2	3	4	5	6	7	8
770	—	—	469 521,23	2 190 586,42	—	—	—
769	469 530,19	2 190 604,74	469 530,19	2 190 604,74			
1310	469 511,36	2 190 613,69	469 511,36	2 190 613,69			
1311	469 508,50	2 190 607,82	469 508,50	2 190 607,82			
1312	469 501,76	2 190 611,19	—	—			
1313	469 496,07	2 190 598,68	—	—	Метод спутниковых геодезических измерений (определений)	0,10	
1314	469 522,01	2 190 587,93	—	—			
1315	—	—	469 500,54	2 190 611,80	—	—	
1316	—	—	469 494,24	2 190 599,12			
770	—	—	469 521,23	2 190 586,42			

2. Сведения о частях границ уточняемого земельного участка с кадастровым номером 23:39:0104016:1076 :

Обозначение части границ		Горизонтальное проложение (S), м	Описание прохождения части границ	Сведения о согласовании местоположения границ (согласовано/спорное)
от т.	до т.			
1	2	3	4	5

1	2	3	4	5
770	769	20,39	—	согласовано
769	1310	20,85		
1310	1311	6,53		
1311	1315	8,90		
1315	1316	14,16		
1316	770	29,83		

3. Сведения о характеристиках уточняемого земельного участка с кадастровым номером 23:39:0104016:1076 :

№ п/п	Наименование характеристики	Значение характеристики
1	2	3
1.	Адрес земельного участка	352613, Российская Федерация, Краснодарский край, Белореченский р-н, Рязанская ст-ца, Извилистая ул, з/у 29А
1.1.	Сведения о местоположении земельного участка (при отсутствии адреса) в структурированном в соответствии с федеральной информационной адресной системой виде	—
1.2.	Дополнительные сведения о местоположении земельного участка	—
2.	Площадь земельного участка ± величина погрешности определения (вычисления) площади ($P \pm \Delta P$), м ²	552 ± 8,00
3.	Формула, примененная для вычисления предельной погрешности определения площади земельного участка, с подставленными значениями и итоговые (вычисленные) значения	$3,5 * 0,1 * \sqrt{(552)} = 8$
4.	Площадь земельного участка согласно сведениям Единого государственного реестра недвижимости ($P_{\text{кад}}$), м ²	500,00
5.	Оценка расхождения P и $P_{\text{кад}}$ ($P - P_{\text{кад}}$), м ²	52
6.	Предельный минимальный и максимальный размеры земельного участка ($P_{\text{мин}}$ и $P_{\text{макс}}$), м ²	$P_{\text{мин}} = \text{—}$ $P_{\text{макс}} = \text{—}$
7.	Кадастровый или иной государственный учетный номер (инвентарный) здания, сооружения, объекта незавершенного строительства, расположенного на земельном участке	—
8.	Вид (виды) разрешенного использования	для индивидуального жилищного строительства
8.1.	Дополнительные сведения об использовании земельного участка	—
9.	Сведения о земельных участках (землях общего пользования, территории общего пользования), посредством которых обеспечивается доступ	—

1	2				3		
10.	Иные сведения				—		
4. Пояснения к сведениям об уточняемом земельном участке с кадастровым номером					23:39:0104016:1076		
1.	—				—		
1. Сведения о характерных точках границ уточняемого земельного участка с кадастровым номером					23:39:0104016:1080		
Система координат МСК-23, зона 2					Зона № 2		
Обозначение характерных точек границ	Координаты, м				Метод определения координат	Формулы, примененные для расчета средней квадратической погрешности определения координат характерных точек границ (Mt), с подставленными в такие формулы значениями и итоговые (вычисленные) значения Mt, м	Описание закрепления точки
	содержатся в Едином государственном реестре недвижимости		определены в результате выполнения комплексных кадастровых работ				
	X	Y	X	Y			
1	2	3	4	5	6	7	8
1132	—	—	469 863,90	2 190 187,37	—	—	—
1133	—	—	469 877,32	2 190 215,46			
1134	469 856,12	2 190 225,49	469 856,12	2 190 225,49			
1135	469 854,83	2 190 222,78	469 854,83	2 190 222,78			
1136	469 846,48	2 190 205,23	469 846,48	2 190 205,23			
1137	469 842,73	2 190 196,99	469 842,73	2 190 196,99			
1138	469 863,52	2 190 187,55	—	—			
1139	469 867,29	2 190 195,79	—	—	Метод спутниковых геодезических измерений (определений)	0,10	Временный межевой знак
1140	469 867,50	2 190 196,25	—	—			
1141	469 868,29	2 190 197,92	—	—			
1142	469 875,44	2 190 213,02	—	—			
1143	469 876,72	2 190 215,73	—	—	—	—	—
1132	—	—	469 863,90	2 190 187,37			

2. Сведения о частях границ уточняемого земельного участка с кадастровым номером 23:39:0104016:1080 :

Обозначение части границ		Горизонтальное проложение (S), м	Описание прохождения части границ	Сведения о согласовании местоположения границ (согласовано/спорное)
от т.	до т.			
1	2	3	4	5
1132	1133	31,13	—	согласовано
1133	1134	23,45		
1134	1135	3,00		
1135	1136	19,44		
1136	1137	9,05		
1137	1132	23,25		

3. Сведения о характеристиках уточняемого земельного участка с кадастровым номером 23:39:0104016:1080 :

№ п/п	Наименование характеристики	Значение характеристики
1	2	3
1.	Адрес земельного участка	—
1.1.	Сведения о местоположении земельного участка (при отсутствии адреса) в структурированном в соответствии с федеральной информационной адресной системой виде	352613, Российская Федерация, Краснодарский край, Белореченский р-н, Рязанская ст-ца, Победы ул
1.2.	Дополнительные сведения о местоположении земельного участка	—
2.	Площадь земельного участка ± величина погрешности определения (вычисления) площади ($P \pm \Delta P$), м ²	733 ± 9,00
3.	Формула, примененная для вычисления предельной погрешности определения площади земельного участка, с подставленными значениями и итоговые (вычисленные) значения	$3,5*0,1*\sqrt{(733)} = 9$
4.	Площадь земельного участка согласно сведениям Единого государственного реестра недвижимости (Ркад), м ²	715,00
5.	Оценка расхождения Р и Ркад ($P - P_{кад}$), м ²	18
6.	Предельный минимальный и максимальный размеры земельного участка ($P_{мин}$ и $P_{макс}$), м ²	$P_{мин} = —$ $P_{макс} = —$
7.	Кадастровый или иной государственный учетный номер (инвентарный) здания, сооружения, объекта незавершенного строительства, расположенного на земельном участке	—
8.	Вид (виды) разрешенного использования	Магазины
8.1.	Дополнительные сведения об использовании земельного участка	—

1	2	3
9.	Сведения о земельных участках (землях общего пользования, территории общего пользования), посредством которых обеспечивается доступ	—
10.	Иные сведения	—

4. Пояснения к сведениям об уточняемом земельном участке с кадастровым номером 23:39:0104016:1080 :

1.	—
----	---

1. Сведения о характерных точках границ уточняемого земельного участка с кадастровым номером 23:39:0104016:1094 :

Система координат МСК-23, зона 2 Зона № 2

Обозначение характерных точек границ	Координаты, м				Метод определения координат	Формулы, примененные для расчета средней квадратической погрешности определения координат характерных точек границ (Mt), с подставленными в такие формулы значениями и итоговые (вычисленные) значения Mt, м	Описание закрепления точки
	содержатся в Едином государственном реестре недвижимости		определены в результате выполнения комплексных кадастровых работ				
	X	Y	X	Y			
1	2	3	4	5	6	7	8
428	469 205,25	2 190 601,52	469 205,25	2 190 601,52	—	—	—
109	469 197,94	2 190 605,79	469 197,94	2 190 605,79			
113	469 192,40	2 190 595,94	469 192,40	2 190 595,94			
112	469 184,70	2 190 600,29	469 184,70	2 190 600,29			
111	469 190,25	2 190 610,16	469 190,25	2 190 610,16			
422	469 177,47	2 190 617,03	469 177,47	2 190 617,03			
805	469 149,90	2 190 561,26	—	—			
421	—	—	469 165,95	2 190 593,40	—	—	
420	—	—	469 163,61	2 190 587,79			
419	—	—	469 160,14	2 190 581,15			
418	—	—	469 156,27	2 190 572,21			
402	—	—	469 150,03	2 190 561,09			
401	469 151,36	2 190 559,38	469 151,36	2 190 559,38			
400	—	—	469 151,82	2 190 559,01			
408	469 164,56	2 190 548,71	469 164,56	2 190 548,71			

1	2	3	4	5	6	7	8
411	469 174,75	2 190 541,93	469 174,75	2 190 541,93	—	—	—
431	469 182,62	2 190 556,63	469 182,62	2 190 556,63			
430	469 189,11	2 190 568,93	469 189,11	2 190 568,93			
429	469 198,22	2 190 589,05	469 198,22	2 190 589,05			
428	469 205,25	2 190 601,52	469 205,25	2 190 601,52			

2. Сведения о частях границ уточняемого земельного участка с кадастровым номером 23:39:0104016:1094 :

Обозначение части границ		Горизонтальное проложение (S), м	Описание прохождения части границ	Сведения о согласовании местоположения границ (согласовано/спорное)
от т.	до т.			
1	2	3	4	5
428	109	8,47	—	согласовано
109	113	11,30		
113	112	8,84		
112	111	11,32		
111	422	14,51		
422	421	26,29		
421	420	6,08		
420	419	7,49		
419	418	9,74		
418	402	12,75		
402	401	2,17		
401	400	0,59		
400	408	16,38		
408	411	12,24		
411	431	16,67		
431	430	13,91		
430	429	22,09		
429	428	14,32		

3. Сведения о характеристиках уточняемого земельного участка с кадастровым номером 23:39:0104016:1094 :

№ п/п	Наименование характеристики	Значение характеристики
1	2	3

1	2	3
1.	Адрес земельного участка	—
1.1.	Сведения о местоположении земельного участка (при отсутствии адреса) в структурированном в соответствии с федеральной информационной адресной системой виде	Российская Федерация, Краснодарский край, Белореченский р-н, Рязанская ст-ца, Победы ул
1.2.	Дополнительные сведения о местоположении земельного участка	—
2.	Площадь земельного участка \pm величина погрешности определения (вычисления) площади ($P \pm \Delta P$), м ²	1 930 \pm 15,00
3.	Формула, примененная для вычисления предельной погрешности определения площади земельного участка, с подставленными значениями и итоговые (вычисленные) значения	$3,5 * 0,1 * \sqrt{(1930)} = 15$
4.	Площадь земельного участка согласно сведениям Единого государственного реестра недвижимости (Ркад), м ²	1 949,00
5.	Оценка расхождения P и Ркад ($P - P_{кад}$), м ²	19
6.	Предельный минимальный и максимальный размеры земельного участка ($P_{мин}$ и $P_{макс}$), м ²	$P_{мин} = —$ $P_{макс} = —$
7.	Кадастровый или иной государственный учетный номер (инвентарный) здания, сооружения, объекта незавершенного строительства, расположенного на земельном участке	—
8.	Вид (виды) разрешенного использования	Для индивидуального жилищного строительства
8.1.	Дополнительные сведения об использовании земельного участка	—
9.	Сведения о земельных участках (землях общего пользования, территории общего пользования), посредством которых обеспечивается доступ	—
10.	Иные сведения	—
4. Пояснения к сведениям об уточняемом земельном участке с кадастровым номером		23:39:0104016:1094 :
1.	—	—

1. Сведения о характерных точках границ уточняемого земельного участка с кадастровым номером

23:39:0104016:1097

Система координат

МСК-23, зона 2

Зона №

2

Обозначение характерных точек границ	Координаты, м				Метод определения координат	Формулы, примененные для расчета средней квадратической погрешности определения координат характерных точек границ (Mt), с подставленными в такие формулы значениями и итоговые (вычисленные) значения Mt, м	Описание закрепления точки
	содержатся в Едином государственном реестре недвижимости		определены в результате выполнения комплексных кадастровых работ				
	X	Y	X	Y			
1	2	3	4	5	6	7	8
856	—	—	469 310,82	2 190 383,57	—	—	—
834	—	—	469 291,80	2 190 396,37			
444	—	—	469 289,61	2 190 393,07			
443	—	—	469 269,86	2 190 365,94			
13	469 274,10	2 190 362,92	469 274,10	2 190 362,92			
12	469 280,87	2 190 372,82	469 280,87	2 190 372,82			
11	469 287,78	2 190 368,04	469 287,78	2 190 368,04			
10	469 281,00	2 190 358,13	469 281,00	2 190 358,13			
857	469 289,63	2 190 352,16	—	—	Метод спутниковых геодезических измерений (определений)	0,10	—
858	—	—	469 290,01	2 190 351,85	—	—	—
859	—	—	469 298,01	2 190 364,68			
860	469 307,97	2 190 379,39	469 307,97	2 190 379,39			
861	469 309,14	2 190 381,10	—	—			
862	469 289,98	2 190 394,33	—	—	Метод спутниковых геодезических измерений (определений)	0,10	—
853	469 288,62	2 190 392,54	—	—	—	—	Временный межевой знак
863	469 279,41	2 190 378,69	—	—	Метод спутниковых геодезических измерений (определений)	0,10	—
864	469 270,21	2 190 365,61	—	—			
856	—	—	469 310,82	2 190 383,57			

2. Сведения о частях границ уточняемого земельного участка с кадастровым номером 23:39:0104016:1097 :

Обозначение части границ		Горизонтальное проложение (S), м	Описание прохождения части границ	Сведения о согласовании местоположения границ (согласовано/спорное)
от т.	до т.			
1	2	3	4	5
856	834	22,93	—	согласовано
834	444	3,96		
444	443	33,56		
443	13	5,21		
13	12	11,99		
12	11	8,40		
11	10	12,01		
10	858	10,98		
858	859	15,12		
859	860	17,76		
860	856	5,06		

3. Сведения о характеристиках уточняемого земельного участка с кадастровым номером 23:39:0104016:1097 :

№ п/п	Наименование характеристики	Значение характеристики
1	2	3
1.	Адрес земельного участка	—
1.1.	Сведения о местоположении земельного участка (при отсутствии адреса) в структурированном в соответствии с федеральной информационной адресной системой виде	Российская Федерация, Краснодарский край, Белореченский р-н, Рязанская ст-ца, Первомайская ул
1.2.	Дополнительные сведения о местоположении земельного участка	—
2.	Площадь земельного участка ± величина погрешности определения (вычисления) площади ($P \pm \Delta P$), м ²	786 ± 10,00
3.	Формула, примененная для вычисления предельной погрешности определения площади земельного участка, с подставленными значениями и итоговые (вычисленные) значения	$3,5*0,1*\sqrt{(786)} = 10$
4.	Площадь земельного участка согласно сведениям Единого государственного реестра недвижимости (Ркад), м ²	715,00
5.	Оценка расхождения P и Ркад ($P - P_{кад}$), м ²	71
6.	Предельный минимальный и максимальный размеры земельного участка (Рмин и Рмакс), м ²	Рмин = — Рмакс = —

1	2	3
7.	Кадастровый или иной государственный учетный номер (инвентарный) здания, сооружения, объекта незавершенного строительства, расположенного на земельном участке	—
8.	Вид (виды) разрешенного использования	Для индивидуального жилищного строительства
8.1.	Дополнительные сведения об использовании земельного участка	—
9.	Сведения о земельных участках (землях общего пользования, территории общего пользования), посредством которых обеспечивается доступ	—
10.	Иные сведения	—

4. Пояснения к сведениям об уточняемом земельном участке с кадастровым номером 23:39:0104016:1097 :

1.	—
----	---

1. Сведения о характерных точках границ уточняемого земельного участка с кадастровым номером 23:39:0104016:1104 :
 Система координат МСК-23, зона 2 Зона № 2

Обозначение характерных точек границ	Координаты, м				Метод определения координат	Формулы, примененные для расчета средней квадратической погрешности определения координат характерных точек границ (Mt), с подставленными в такие формулы значениями и итоговые (вычисленные) значения Mt, м	Описание закрепления точки
	содержатся в Едином государственном реестре недвижимости		определены в результате выполнения комплексных кадастровых работ				
	X	Y	X	Y			
1	2	3	4	5	6	7	8
754	—	—	469 357,94	2 190 648,01	—	—	—
753	—	—	469 369,41	2 190 662,56			
1257	—	—	469 387,05	2 190 684,23			
1258	469 387,76	2 190 685,18	469 387,76	2 190 685,18			
1259	469 400,14	2 190 708,54	—	—	Метод спутниковых геодезических измерений (определений)	0,10	Закрепление отсутствует
1260	—	—	469 399,70	2 190 708,07	—	—	Закрепление отсутствует
1253	469 381,69	2 190 717,00	469 381,69	2 190 717,00			
1252	469 379,24	2 190 711,67	469 379,24	2 190 711,67			
1251	469 376,72	2 190 712,97	469 376,72	2 190 712,97			
1250	469 370,42	2 190 710,24	469 370,42	2 190 710,24			
1249	469 365,66	2 190 700,86	469 365,66	2 190 700,86			

1	2	3	4	5	6	7	8
1248	469 362,60	2 190 694,99	469 362,60	2 190 694,99	—	—	Закрепление отсутствует
1247	469 369,53	2 190 691,68	469 369,53	2 190 691,68			
1246	469 363,20	2 190 679,27	469 363,20	2 190 679,27			
1245	469 361,31	2 190 675,56	469 361,31	2 190 675,56			
1256	469 350,69	2 190 680,39	—	—			
1261	469 345,09	2 190 668,80	—	—	Метод спутниковых геодезических измерений (определений)	0,10	Закрепление отсутствует
1262	469 367,86	2 190 656,57	—	—			
1263	469 371,35	2 190 661,45	—	—			
1240	—	—	469 348,79	2 190 681,28	—	—	—
1239	—	—	469 347,14	2 190 678,36			
1235	—	—	469 339,14	2 190 658,04			
754	—	—	469 357,94	2 190 648,01			

2. Сведения о частях границ уточняемого земельного участка с кадастровым номером 23:39:0104016:1104 :

Обозначение части границ		Горизонтальное проложение (S), м	Описание прохождения части границ	Сведения о согласовании местоположения границ (согласовано/спорное)
от т.	до т.			
1	2	3	4	5
754	753	18,53	—	согласовано
753	1257	27,94		
1257	1258	1,19		
1258	1260	25,82		
1260	1253	20,10		
1253	1252	5,87		
1252	1251	2,84		
1251	1250	6,87		
1250	1249	10,52		
1249	1248	6,62		
1248	1247	7,68		
1247	1246	13,93		
1246	1245	4,16		
1245	1240	13,76		
1240	1239	3,35		

1	2	3	4	5
1239	1235	21,84	—	согласовано
1235	754	21,31		

3. Сведения о характеристиках уточняемого земельного участка с кадастровым номером 23:39:0104016:1104 :

№ п/п	Наименование характеристики	Значение характеристики
1	2	3
1.	Адрес земельного участка	—
1.1.	Сведения о местоположении земельного участка (при отсутствии адреса) в структурированном в соответствии с федеральной информационной адресной системой виде	Российская Федерация, Краснодарский край, Белореченский р-н, Рязанская ст-ца, Степная ул, д б/н
1.2.	Дополнительные сведения о местоположении земельного участка	—
2.	Площадь земельного участка ± величина погрешности определения (вычисления) площади ($P \pm \Delta P$), м ²	1 655 ± 14,00
3.	Формула, примененная для вычисления предельной погрешности определения площади земельного участка, с подставленными значениями и итоговые (вычисленные) значения	$3,5*0,1*\sqrt{(1655)} = 14$
4.	Площадь земельного участка согласно сведениям Единого государственного реестра недвижимости (Ркад), м ²	1 400,00
5.	Оценка расхождения Р и Ркад ($P - P_{кад}$), м ²	255
6.	Предельный минимальный и максимальный размеры земельного участка (Рмин и Рмакс), м ²	Рмин = — Рмакс = —
7.	Кадастровый или иной государственный учетный номер (инвентарный) здания, сооружения, объекта незавершенного строительства, расположенного на земельном участке	—
8.	Вид (виды) разрешенного использования	для индивидуального жилищного строительства
8.1.	Дополнительные сведения об использовании земельного участка	—
9.	Сведения о земельных участках (землях общего пользования, территории общего пользования), посредством которых обеспечивается доступ	—
10.	Иные сведения	—

4. Пояснения к сведениям об уточняемом земельном участке с кадастровым номером 23:39:0104016:1104 :

1.	—
----	---

1. Сведения о характерных точках границ уточняемого земельного участка с кадастровым номером 23:39:0104016:1105 :
 Система координат МСК-23, зона 2 Зона № 2

Обозначение характерных точек границ	Координаты, м				Метод определения координат	Формулы, примененные для расчета средней квадратической погрешности определения координат характерных точек границ (Mt), с подставленными в такие формулы значениями и итоговые (вычисленные) значения Mt, м	Описание закрепления точки
	содержатся в Едином государственном реестре недвижимости		определены в результате выполнения комплексных кадастровых работ				
	X	Y	X	Y			
1	2	3	4	5	6	7	8
1245	469 361,31	2 190 675,56	469 361,31	2 190 675,56	—	—	Закрепление отсутствует
1246	469 363,20	2 190 679,27	469 363,20	2 190 679,27			
1247	469 369,53	2 190 691,68	469 369,53	2 190 691,68			
1248	469 362,60	2 190 694,99	469 362,60	2 190 694,99			
1249	469 365,66	2 190 700,86	469 365,66	2 190 700,86			
1250	469 370,42	2 190 710,24	469 370,42	2 190 710,24			
1251	469 376,72	2 190 712,97	469 376,72	2 190 712,97			
1252	469 379,24	2 190 711,67	469 379,24	2 190 711,67			
1253	469 381,69	2 190 717,00	469 381,69	2 190 717,00			
57	469 370,78	2 190 722,01	469 370,78	2 190 722,01			
56	—	—	469 370,32	2 190 721,05			
1254	469 364,90	2 190 709,82	469 364,90	2 190 709,82			
1255	469 352,60	2 190 684,34	—	—			
1256	469 350,69	2 190 680,39	—	—	—	—	—
60	—	—	469 364,43	2 190 708,85			
1240	—	—	469 348,79	2 190 681,28			
1245	469 361,31	2 190 675,56	469 361,31	2 190 675,56			

2. Сведения о частях границ уточняемого земельного участка с кадастровым номером 23:39:0104016:1105 :

Обозначение части границ		Горизонтальное проложение (S), м	Описание прохождения части границ	Сведения о согласовании местоположения границ (согласовано/спорное)
от т.	до т.			
1	2	3	4	5
1245	1246	4,16	—	согласовано

1	2	3	4	5
1246	1247	13,93	—	согласовано
1247	1248	7,68		
1248	1249	6,62		
1249	1250	10,52		
1250	1251	6,87		
1251	1252	2,84		
1252	1253	5,87		
1253	57	12,01		
57	56	1,06		
56	1254	12,47		
1254	60	1,08		
60	1240	31,70		
1240	1245	13,76		

3. Сведения о характеристиках уточняемого земельного участка с кадастровым номером 23:39:0104016:1105 :

№ п/п	Наименование характеристики	Значение характеристики
1	2	3
1.	Адрес земельного участка	—
1.1.	Сведения о местоположении земельного участка (при отсутствии адреса) в структурированном в соответствии с федеральной информационной адресной системой виде	Российская Федерация, Краснодарский край, Белореченский р-н, Рязанская ст-ца, Степная ул, д б/н
1.2.	Дополнительные сведения о местоположении земельного участка	—
2.	Площадь земельного участка ± величина погрешности определения (вычисления) площади ($P \pm \Delta P$), м ²	433 ± 7,00
3.	Формула, примененная для вычисления предельной погрешности определения площади земельного участка, с подставленными значениями и итоговые (вычисленные) значения	$3,5*0,1*\sqrt{(433)} = 7$
4.	Площадь земельного участка согласно сведениям Единого государственного реестра недвижимости (Ркад), м ²	400,00
5.	Оценка расхождения Р и Ркад ($P - P_{кад}$), м ²	33
6.	Предельный минимальный и максимальный размеры земельного участка (Рмин и Рмакс), м ²	Рмин = — Рмакс = —

1	2	3
7.	Кадастровый или иной государственный учетный номер (инвентарный) здания, сооружения, объекта незавершенного строительства, расположенного на земельном участке	—
8.	Вид (виды) разрешенного использования	магазины
8.1.	Дополнительные сведения об использовании земельного участка	—
9.	Сведения о земельных участках (землях общего пользования, территории общего пользования), посредством которых обеспечивается доступ	—
10.	Иные сведения	—

4. Пояснения к сведениям об уточняемом земельном участке с кадастровым номером 23:39:0104016:1105 :

1.	—
----	---

1. Сведения о характерных точках границ уточняемого земельного участка с кадастровым номером 23:39:0104016:1108 :
 Система координат МСК-23, зона 2 Зона № 2

Обозначение характерных точек границ	Координаты, м				Метод определения координат	Формулы, примененные для расчета средней квадратической погрешности определения координат характерных точек границ (Mt), с подставленными в такие формулы значениями и итоговые (вычисленные) значения Mt, м	Описание закрепления точки
	содержатся в Едином государственном реестре недвижимости		определены в результате выполнения комплексных кадастровых работ				
	X	Y	X	Y			
1	2	3	4	5	6	7	8
1023	469 730,36	2 190 294,07	469 730,36	2 190 294,07	—	—	Временный межевой знак
1024	469 731,35	2 190 296,20	469 731,35	2 190 296,20			
1025	469 744,01	2 190 323,56	469 744,01	2 190 323,56			
1026	469 744,41	2 190 324,42	469 744,41	2 190 324,42			
1027	469 738,40	2 190 327,61	469 738,40	2 190 327,61			
1028	469 732,61	2 190 316,01	469 732,61	2 190 316,01			
1029	469 695,33	2 190 335,15	469 695,33	2 190 335,15			
1030	469 693,81	2 190 331,89	469 693,81	2 190 331,89			
1031	469 686,46	2 190 317,83	469 686,46	2 190 317,83			
1032	469 686,11	2 190 317,33	—	—	Метод спутниковых геодезических измерений (определений)	0,10	—
1033	—	—	469 685,06	2 190 315,78	—	—	

1	2	3	4	5	6	7	8
1034	—	—	469 703,26	2 190 306,88	—	—	—
1035	—	—	469 710,87	2 190 303,16			Временный межевой знак
1023	469 730,36	2 190 294,07	469 730,36	2 190 294,07			

2. Сведения о частях границ уточняемого земельного участка с кадастровым номером 23:39:0104016:1108 :

Обозначение части границ		Горизонтальное проложение (S), м	Описание прохождения части границ	Сведения о согласовании местоположения границ (согласовано/спорное)
от т.	до т.			
1	2	3	4	5
1023	1024	2,35	—	согласовано
1024	1025	30,15		
1025	1026	0,95		
1026	1027	6,80		
1027	1028	12,96		
1028	1029	41,91		
1029	1030	3,60		
1030	1031	15,87		
1031	1033	2,48		
1033	1034	20,26		
1034	1035	8,47		
1035	1023	21,51		

3. Сведения о характеристиках уточняемого земельного участка с кадастровым номером 23:39:0104016:1108 :

№ п/п	Наименование характеристики	Значение характеристики
1	2	3
1.	Адрес земельного участка	Российская Федерация, Краснодарский край, Белореченский р-н, Рязанское с/с, Рязанская станица, Победы улица, земельный участок 87
1.1.	Сведения о местоположении земельного участка (при отсутствии адреса) в структурированном в соответствии с федеральной информационной адресной системой виде	—
1.2.	Дополнительные сведения о местоположении земельного участка	—
2.	Площадь земельного участка ± величина погрешности определения (вычисления) площади ($P \pm \Delta P$), м ²	1 146 ± 12,00

1	2	3
3.	Формула, примененная для вычисления предельной погрешности определения площади земельного участка, с подставленными значениями и итоговые (вычисленные) значения	$3,5*0,1*\sqrt{(1146)} = 12$
4.	Площадь земельного участка согласно сведениям Единого государственного реестра недвижимости (Ркад), м ²	1 094,00
5.	Оценка расхождения Р и Ркад (Р - Ркад), м ²	52
6.	Предельный минимальный и максимальный размеры земельного участка (Рмин и Рмакс), м ²	Рмин = — Рмакс = —
7.	Кадастровый или иной государственный учетный номер (инвентарный) здания, сооружения, объекта незавершенного строительства, расположенного на земельном участке	—
8.	Вид (виды) разрешенного использования	для индивидуального жилищного строительства
8.1.	Дополнительные сведения об использовании земельного участка	—
9.	Сведения о земельных участках (землях общего пользования, территории общего пользования), посредством которых обеспечивается доступ	—
10.	Иные сведения	—

4. Пояснения к сведениям об уточняемом земельном участке с кадастровым номером 23:39:0104016:1108 :

1.	—
----	---

1. Сведения о характерных точках границ уточняемого земельного участка с кадастровым номером 23:39:0104016:1109 :
Система координат МСК-23, зона 2 Зона № 2

Обозначение характерных точек границ	Координаты, м				Метод определения координат	Формулы, примененные для расчета средней квадратической погрешности определения координат характерных точек границ (Mt), с подставленными в такие формулы значениями и итоговые (вычисленные) значения Mt, м	Описание закрепления точки
	содержатся в Едином государственном реестре недвижимости		определены в результате выполнения комплексных кадастровых работ				
	X	Y	X	Y			
1	2	3	4	5	6	7	8
1028	469 732,61	2 190 316,01	469 732,61	2 190 316,01	—	—	Временный межевой знак
1027	469 738,40	2 190 327,61	469 738,40	2 190 327,61			
1045	469 733,81	2 190 330,05	469 733,81	2 190 330,05			

1	2	3	4	5	6	7	8
1046	469 701,51	2 190 347,19	469 701,51	2 190 347,19	—	—	Временный межевой знак
1047	469 697,30	2 190 339,24	469 697,30	2 190 339,24			
1048	469 696,70	2 190 338,10	469 696,70	2 190 338,10			
1036	—	—	469 696,38	2 190 337,42			—
1029	469 695,33	2 190 335,15	469 695,33	2 190 335,15			
1028	469 732,61	2 190 316,01	469 732,61	2 190 316,01			

2. Сведения о частях границ уточняемого земельного участка с кадастровым номером 23:39:0104016:1109 :

Обозначение части границ		Горизонтальное проложение (S), м	Описание прохождения части границ	Сведения о согласовании местоположения границ (согласовано/спорное)
от т.	до т.			
1	2	3	4	5
1028	1027	12,96	—	согласовано
1027	1045	5,20		
1045	1046	36,57		
1046	1047	9,00		
1047	1048	1,29		
1048	1036	0,75		
1036	1029	2,50		
1029	1028	41,91		

3. Сведения о характеристиках уточняемого земельного участка с кадастровым номером 23:39:0104016:1109 :

№ п/п	Наименование характеристики	Значение характеристики
1	2	3
1.	Адрес земельного участка	Российская Федерация, Краснодарский край, Белореченский р-н, Рязанское с/с, Рязанская ст-ца, Победы ул, з/у 87А
1.1.	Сведения о местоположении земельного участка (при отсутствии адреса) в структурированном в соответствии с федеральной информационной адресной системой виде	—
1.2.	Дополнительные сведения о местоположении земельного участка	—
2.	Площадь земельного участка ± величина погрешности определения (вычисления) площади ($P \pm \Delta P$), м ²	555 ± 8,00
3.	Формула, примененная для вычисления предельной погрешности определения площади земельного участка, с подставленными значениями и итоговые (вычисленные) значения	$3,5*0,1*\sqrt{(555)} = 8$

1	2	3
4.	Площадь земельного участка согласно сведениям Единого государственного реестра недвижимости (Ркад), м ²	555,00
5.	Оценка расхождения Р и Ркад (Р - Ркад), м ²	0
6.	Предельный минимальный и максимальный размеры земельного участка (Рмин и Рмакс), м ²	Рмин = — Рмакс = —
7.	Кадастровый или иной государственный учетный номер (инвентарный) здания, сооружения, объекта незавершенного строительства, расположенного на земельном участке	—
8.	Вид (виды) разрешенного использования	Магазины
8.1.	Дополнительные сведения об использовании земельного участка	—
9.	Сведения о земельных участках (землях общего пользования, территории общего пользования), посредством которых обеспечивается доступ	—
10.	Иные сведения	—

4. Пояснения к сведениям об уточняемом земельном участке с кадастровым номером 23:39:0104016:1109 :

1.	—
----	---

1. Сведения о характерных точках границ уточняемого земельного участка с кадастровым номером 23:39:0104016:116 :

Система координат МСК-23, зона 2 Зона № 2

Обозначение характерных точек границ	Координаты, м				Метод определения координат	Формулы, примененные для расчета средней квадратической погрешности определения координат характерных точек границ (Mt), с подставленными в такие формулы значениями и итоговые (вычисленные) значения Mt, м	Описание закрепления точки
	содержатся в Едином государственном реестре недвижимости		определены в результате выполнения комплексных кадастровых работ				
	X	Y	X	Y			
1	2	3	4	5	6	7	8
882	469 360,63	2 190 379,53	469 360,63	2 190 379,53	—	—	—
900	469 375,29	2 190 407,16	—	—	Метод спутниковых геодезических измерений (определений)	0,10	
899	469 339,90	2 190 426,60	—	—			
898	469 328,45	2 190 407,67	—	—			

1	2	3	4	5	6	7	8
5	469 336,69	2 190 401,32	—	—	—	—	—
6	469 344,57	2 190 396,61	—	—			
895	469 342,51	2 190 393,06	—	—	Метод спутниковых геодезических измерений (определений)	0,10	
901	—	—	469 375,22	2 190 407,30	—	—	
824	—	—	469 338,07	2 190 429,87			
841	—	—	469 325,28	2 190 410,15			
902	—	—	469 345,93	2 190 395,50			
883	—	—	469 343,51	2 190 392,31			
882	469 360,63	2 190 379,53	469 360,63	2 190 379,53			

2. Сведения о частях границ уточняемого земельного участка с кадастровым номером 23:39:0104016:116 :

Обозначение части границ		Горизонтальное проложение (S), м	Описание прохождения части границ	Сведения о согласовании местоположения границ (согласовано/спорное)
от т.	до т.			
1	2	3	4	5
882	901	31,37	—	согласовано
901	824	43,47		
824	841	23,50		
841	902	25,32		
902	883	4,00		
883	882	21,36		

3. Сведения о характеристиках уточняемого земельного участка с кадастровым номером 23:39:0104016:116 :

№ п/п	Наименование характеристики	Значение характеристики
1	2	3
1.	Адрес земельного участка	—
1.1.	Сведения о местоположении земельного участка (при отсутствии адреса) в структурированном в соответствии с федеральной информационной адресной системой виде	Российская Федерация, Краснодарский край, Белореченский р-н, Рязанская ст-ца, Извилистая ул, д. 28
1.2.	Дополнительные сведения о местоположении земельного участка	—
2.	Площадь земельного участка ± величина погрешности определения (вычисления) площади ($P \pm \Delta P$), м ²	1 210 ± 12,00

1	2	3
3.	Формула, примененная для вычисления предельной погрешности определения площади земельного участка, с подставленными значениями и итоговые (вычисленные) значения	$3,5*0,1*\sqrt{(1210)} = 12$
4.	Площадь земельного участка согласно сведениям Единого государственного реестра недвижимости (Ркад), м ²	1 100,00
5.	Оценка расхождения Р и Ркад (Р - Ркад), м ²	110
6.	Предельный минимальный и максимальный размеры земельного участка (Рмин и Рмакс), м ²	Рмин = — Рмакс = —
7.	Кадастровый или иной государственный учетный номер (инвентарный) здания, сооружения, объекта незавершенного строительства, расположенного на земельном участке	—
8.	Вид (виды) разрешенного использования	ИЖС
8.1.	Дополнительные сведения об использовании земельного участка	—
9.	Сведения о земельных участках (землях общего пользования, территории общего пользования), посредством которых обеспечивается доступ	—
10.	Иные сведения	—

4. Пояснения к сведениям об уточняемом земельном участке с кадастровым номером 23:39:0104016:116 :

1. —

1. Сведения о характерных точках границ уточняемого земельного участка с кадастровым номером 23:39:0104016:117 :
Система координат МСК-23, зона 2 Зона № 2

Обозначение характерных точек границ	Координаты, м				Метод определения координат	Формулы, примененные для расчета средней квадратической погрешности определения координат характерных точек границ (Mt), с подставленными в такие формулы значениями и итоговые (вычисленные) значения Mt, м	Описание закрепления точки
	содержатся в Едином государственном реестре недвижимости		определены в результате выполнения комплексных кадастровых работ				
	X	Y	X	Y			
1	2	3	4	5	6	7	8
903	469 397,22	2 190 444,17	—	—	Метод спутниковых геодезических измерений (определений)	0,10	—

1	2	3	4	5	6	7	8
904	469 364,57	2 190 459,36	—	—	Метод спутниковых геодезических измерений (определений)	0,10	—
905	469 338,91	2 190 427,40	—	—			
906	469 377,16	2 190 406,36	—	—			
901	—	—	469 375,22	2 190 407,30	—	—	
454	—	—	469 394,27	2 190 445,34			
456	—	—	469 362,46	2 190 464,34			
457	—	—	469 361,78	2 190 463,38			
824	—	—	469 338,07	2 190 429,87			
903	469 397,22	2 190 444,17	—	—	Метод спутниковых геодезических измерений (определений)	0,10	

2. Сведения о частях границ уточняемого земельного участка с кадастровым номером 23:39:0104016:117 :

Обозначение части границ		Горизонтальное проложение (S), м	Описание прохождения части границ	Сведения о согласовании местоположения границ (согласовано/спорное)
от т.	до т.			
1	2	3	4	5
901	454	42,54	—	согласовано
454	456	37,05		
456	457	1,18		
457	824	41,05		
824	901	43,47		

3. Сведения о характеристиках уточняемого земельного участка с кадастровым номером 23:39:0104016:117 :

№ п/п	Наименование характеристики	Значение характеристики
1	2	3
1.	Адрес земельного участка	—
1.1.	Сведения о местоположении земельного участка (при отсутствии адреса) в структурированном в соответствии с федеральной информационной адресной системой виде	Российская Федерация, Краснодарский край, Белореченский р-н, Рязанский с/о, Рязанская ст-ца, Извилистая ул, д. 30
1.2.	Дополнительные сведения о местоположении земельного участка	—
2.	Площадь земельного участка ± величина погрешности определения (вычисления) площади ($P \pm \Delta P$), м ²	1 702 ± 14,00

1	2	3
3.	Формула, примененная для вычисления предельной погрешности определения площади земельного участка, с подставленными значениями и итоговые (вычисленные) значения	$3,5*0,1*\sqrt{(1702)} = 14$
4.	Площадь земельного участка согласно сведениям Единого государственного реестра недвижимости (Ркад), м ²	1 651,00
5.	Оценка расхождения Р и Ркад (Р - Ркад), м ²	51
6.	Предельный минимальный и максимальный размеры земельного участка (Рмин и Рмакс), м ²	Рмин = — Рмакс = —
7.	Кадастровый или иной государственный учетный номер (инвентарный) здания, сооружения, объекта незавершенного строительства, расположенного на земельном участке	—
8.	Вид (виды) разрешенного использования	для индивидуального жилищного строительства
8.1.	Дополнительные сведения об использовании земельного участка	—
9.	Сведения о земельных участках (землях общего пользования, территории общего пользования), посредством которых обеспечивается доступ	—
10.	Иные сведения	—

4. Пояснения к сведениям об уточняемом земельном участке с кадастровым номером 23:39:0104016:117 :

1. —

1. Сведения о характерных точках границ уточняемого земельного участка с кадастровым номером 23:39:0104016:12 :
Система координат МСК-23, зона 2 Зона № 2

Обозначение характерных точек границ	Координаты, м				Метод определения координат	Формулы, примененные для расчета средней квадратической погрешности определения координат характерных точек границ (Mt), с подставленными в такие формулы значениями и итоговые (вычисленные) значения Mt, м	Описание закрепления точки
	содержатся в Едином государственном реестре недвижимости		определены в результате выполнения комплексных кадастровых работ				
	X	Y	X	Y			
1	2	3	4	5	6	7	8
1186	469 262,68	2 190 691,91	—	—	—	—	—
1187	469 245,19	2 190 700,97	—	—	Метод спутниковых геодезических измерений (определений)	0,10	

1	2	3	4	5	6	7	8
1188	469 212,49	2 190 636,99	—	—	Метод спутниковых геодезических измерений (определений)	0,10	—
1189	469 229,57	2 190 628,10	—	—			
1190	—	—	469 232,73	2 190 629,69			
1191	—	—	469 270,03	2 190 693,32			
1192	—	—	469 263,89	2 190 696,83			
514	—	—	469 252,10	2 190 703,91			
513	—	—	469 214,74	2 190 638,98			
1186	469 262,68	2 190 691,91	—	—			

2. Сведения о частях границ уточняемого земельного участка с кадастровым номером _____ **23:39:0104016:12** _____ :

Обозначение части границ		Горизонтальное проложение (S), м	Описание прохождения части границ	Сведения о согласовании местоположения границ (согласовано/спорное)
от т.	до т.			
1	2	3	4	5
1190	1191	73,76	—	согласовано
1191	1192	7,07		
1192	514	13,75		
514	513	74,91		
513	1190	20,25		

3. Сведения о характеристиках уточняемого земельного участка с кадастровым номером _____ **23:39:0104016:12** _____ :

№ п/п	Наименование характеристики	Значение характеристики
1	2	3
1.	Адрес земельного участка	—
1.1.	Сведения о местоположении земельного участка (при отсутствии адреса) в структурированном в соответствии с федеральной информационной адресной системой виде	Российская Федерация, Краснодарский край, Белореченский р-н, Рязанский с/о, Рязанская ст-ца, Победы ул, д 54
1.2.	Дополнительные сведения о местоположении земельного участка	—
2.	Площадь земельного участка ± величина погрешности определения (вычисления) площади ($P \pm \Delta P$), м ²	1 524 ± 14,00
3.	Формула, примененная для вычисления предельной погрешности определения площади земельного участка, с подставленными значениями и итоговые (вычисленные) значения	$3,5 * 0,1 * \sqrt{(1524)} = 14$

1	2	3
4.	Площадь земельного участка согласно сведениям Единого государственного реестра недвижимости (Ркад), м ²	1 400,00
5.	Оценка расхождения Р и Ркад (Р - Ркад), м ²	124
6.	Предельный минимальный и максимальный размеры земельного участка (Рмин и Рмакс), м ²	Рмин = — Рмакс = —
7.	Кадастровый или иной государственный учетный номер (инвентарный) здания, сооружения, объекта незавершенного строительства, расположенного на земельном участке	—
8.	Вид (виды) разрешенного использования	для индивидуального жилищного строительства и ведения личного подсобного хозяйства
8.1.	Дополнительные сведения об использовании земельного участка	—
9.	Сведения о земельных участках (землях общего пользования, территории общего пользования), посредством которых обеспечивается доступ	—
10.	Иные сведения	—

4. Пояснения к сведениям об уточняемом земельном участке с кадастровым номером 23:39:0104016:12 :

1.	—
----	---

1. Сведения о характерных точках границ уточняемого земельного участка с кадастровым номером 23:39:0104016:121 :
Система координат МСК-23, зона 2 Зона № 2

Обозначение характерных точек границ	Координаты, м				Метод определения координат	Формулы, примененные для расчета средней квадратической погрешности определения координат характерных точек границ (Mt), с подставленными в такие формулы значениями и итоговые (вычисленные) значения Mt, м	Описание закрепления точки
	содержатся в Едином государственном реестре недвижимости		определены в результате выполнения комплексных кадастровых работ				
	X	Y	X	Y			
1	2	3	4	5	6	7	8
552	469 455,25	2 190 569,75	469 455,25	2 190 569,75	—	—	Долговременный межевой знак
1285	469 466,63	2 190 593,45	469 466,63	2 190 593,45			
1286	469 419,35	2 190 616,11	469 419,35	2 190 616,11			

1	2	3	4	5	6	7	8
4	469 404,39	2 190 594,86	—	—	—	—	Долговременный межевой знак
5	469 429,25	2 190 581,90	—	—			
526	—	—	469 404,16	2 190 594,42			
525	—	—	469 429,02	2 190 581,46			
553	—	—	469 443,98	2 190 574,74			
552	469 455,25	2 190 569,75	469 455,25	2 190 569,75			

2. Сведения о частях границ уточняемого земельного участка с кадастровым номером 23:39:0104016:121 :

Обозначение части границ		Горизонтальное проложение (S), м	Описание прохождения части границ	Сведения о согласовании местоположения границ (согласовано/спорное)
от т.	до т.			
1	2	3	4	5
552	1285	26,29	—	согласовано
1285	1286	52,43		
1286	526	26,48		
526	525	28,04		
525	553	16,40		
553	552	12,33		

3. Сведения о характеристиках уточняемого земельного участка с кадастровым номером 23:39:0104016:121 :

№ п/п	Наименование характеристики	Значение характеристики
1	2	3
1.	Адрес земельного участка	—
1.1.	Сведения о местоположении земельного участка (при отсутствии адреса) в структурированном в соответствии с федеральной информационной адресной системой виде	Российская Федерация, Краснодарский край, Белореченский р-н, Рязанская ст-ца, Извилистая ул, д 36
1.2.	Дополнительные сведения о местоположении земельного участка	—
2.	Площадь земельного участка ± величина погрешности определения (вычисления) площади ($P \pm \Delta P$), м ²	1 456 ± 13,00

1	2	3
3.	Формула, примененная для вычисления предельной погрешности определения площади земельного участка, с подставленными значениями и итоговые (вычисленные) значения	$3,5*0,1*\sqrt{(1456)} = 13$
4.	Площадь земельного участка согласно сведениям Единого государственного реестра недвижимости (Ркад), м ²	1 435,00
5.	Оценка расхождения Р и Ркад (Р - Ркад), м ²	21
6.	Предельный минимальный и максимальный размеры земельного участка (Рмин и Рмакс), м ²	Рмин = — Рмакс = —
7.	Кадастровый или иной государственный учетный номер (инвентарный) здания, сооружения, объекта незавершенного строительства, расположенного на земельном участке	—
8.	Вид (виды) разрешенного использования	для индивидуального жилищного строительства и ведения подсобного хозяйства
8.1.	Дополнительные сведения об использовании земельного участка	—
9.	Сведения о земельных участках (землях общего пользования, территории общего пользования), посредством которых обеспечивается доступ	—
10.	Иные сведения	—

4. Пояснения к сведениям об уточняемом земельном участке с кадастровым номером 23:39:0104016:121 :

1.	—
----	---

1. Сведения о характерных точках границ уточняемого земельного участка с кадастровым номером 23:39:0104016:122 :
Система координат МСК-23, зона 2 Зона № 2

Обозначение характерных точек границ	Координаты, м				Метод определения координат	Формулы, примененные для расчета средней квадратической погрешности определения координат характерных точек границ (Mt), с подставленными в такие формулы значениями и итоговые (вычисленные) значения Mt, м	Описание закрепления точки
	содержатся в Едином государственном реестре недвижимости		определены в результате выполнения комплексных кадастровых работ				
	X	Y	X	Y			
1	2	3	4	5	6	7	8
1285	469 466,63	2 190 593,45	469 466,63	2 190 593,45	—	—	Долговременный межевой знак
1287	469 476,80	2 190 614,80	—	—	—	—	—

1	2	3	4	5	6	7	8
1288	—	—	469 476,75	2 190 615,12	—	—	—
1289	469 434,11	2 190 636,33	469 434,11	2 190 636,33			
1286	469 419,35	2 190 616,11	469 419,35	2 190 616,11			
1285	469 466,63	2 190 593,45	469 466,63	2 190 593,45			

2. Сведения о частях границ уточняемого земельного участка с кадастровым номером 23:39:0104016:122 :

Обозначение части границ		Горизонтальное проложение (S), м	Описание прохождения части границ	Сведения о согласовании местоположения границ (согласовано/спорное)
от т.	до т.			
1	2	3	4	5
1285	1288	23,92	—	согласовано
1288	1289	47,62		
1289	1286	25,03		
1286	1285	52,43		

3. Сведения о характеристиках уточняемого земельного участка с кадастровым номером 23:39:0104016:122 :

№ п/п	Наименование характеристики	Значение характеристики
1	2	3
1.	Адрес земельного участка	—
1.1.	Сведения о местоположении земельного участка (при отсутствии адреса) в структурированном в соответствии с федеральной информационной адресной системой виде	Российская Федерация, Краснодарский край, Белореченский р-н, Рязанская ст-ца, Извилистая ул, д 38
1.2.	Дополнительные сведения о местоположении земельного участка	—
2.	Площадь земельного участка ± величина погрешности определения (вычисления) площади ($P \pm \Delta P$), м ²	1 215 ± 12,00
3.	Формула, примененная для вычисления предельной погрешности определения площади земельного участка, с подставленными значениями и итоговые (вычисленные) значения	$3,5 * 0,1 * \sqrt{(1215)} = 12$
4.	Площадь земельного участка согласно сведениям Единого государственного реестра недвижимости (Ркад), м ²	1 210,00
5.	Оценка расхождения P и Ркад ($P - P_{кад}$), м ²	5
6.	Предельный минимальный и максимальный размеры земельного участка ($P_{мин}$ и $P_{макс}$), м ²	$P_{мин} = —$ $P_{макс} = —$

1	2	3
7.	Кадастровый или иной государственный учетный номер (инвентарный) здания, сооружения, объекта незавершенного строительства, расположенного на земельном участке	—
8.	Вид (виды) разрешенного использования	для индивидуального жилищного строительства
8.1.	Дополнительные сведения об использовании земельного участка	—
9.	Сведения о земельных участках (землях общего пользования, территории общего пользования), посредством которых обеспечивается доступ	—
10.	Иные сведения	—

4. Пояснения к сведениям об уточняемом земельном участке с кадастровым номером 23:39:0104016:122 :

1.	—
----	---

1. Сведения о характерных точках границ уточняемого земельного участка с кадастровым номером 23:39:0104016:123 :
 Система координат МСК-23, зона 2 Зона № 2

Обозначение характерных точек границ	Координаты, м				Метод определения координат	Формулы, примененные для расчета средней квадратической погрешности определения координат характерных точек границ (Mt), с подставленными в такие формулы значениями и итоговые (вычисленные) значения Mt, м	Описание закрепления точки
	содержатся в Едином государственном реестре недвижимости		определены в результате выполнения комплексных кадастровых работ				
	X	Y	X	Y			
1	2	3	4	5	6	7	8
1288	—	—	469 476,75	2 190 615,12	—	—	—
1290	469 487,79	2 190 637,04	469 487,79	2 190 637,04			
1291	469 484,00	2 190 638,76	—	—			
1292	—	—	469 462,47	2 190 648,39			
1293	469 448,07	2 190 655,42	469 448,07	2 190 655,42			
1289	469 434,11	2 190 636,33	469 434,11	2 190 636,33			
1287	469 476,80	2 190 614,80	—	—			
1288	—	—	469 476,75	2 190 615,12			

2. Сведения о частях границ уточняемого земельного участка с кадастровым номером 23:39:0104016:123 :

Обозначение части границ		Горизонтальное проложение (S), м	Описание прохождения части границ	Сведения о согласовании местоположения границ (согласовано/спорное)
от т.	до т.			

1	2	3	4	5
1288	1290	24,54	—	согласовано
1290	1292	27,75		
1292	1293	16,02		
1293	1289	23,65		
1289	1288	47,62		

3. Сведения о характеристиках уточняемого земельного участка с кадастровым номером 23:39:0104016:123 :

№ п/п	Наименование характеристики	Значение характеристики
1	2	3
1.	Адрес земельного участка	—
1.1.	Сведения о местоположении земельного участка (при отсутствии адреса) в структурированном в соответствии с федеральной информационной адресной системой виде	Российская Федерация, Краснодарский край, Белореченский р-н, Рязанский с/о, Рязанская ст-ца, Извилистая ул, д 40
1.2.	Дополнительные сведения о местоположении земельного участка	—
2.	Площадь земельного участка ± величина погрешности определения (вычисления) площади ($P \pm \Delta P$), м ²	1 085 ± 12,00
3.	Формула, примененная для вычисления предельной погрешности определения площади земельного участка, с подставленными значениями и итоговые (вычисленные) значения	$3,5*0,1*\sqrt{(1085)} = 12$
4.	Площадь земельного участка согласно сведениям Единого государственного реестра недвижимости (Ркад), м ²	1 100,00
5.	Оценка расхождения Р и Ркад ($P - P_{кад}$), м ²	15
6.	Предельный минимальный и максимальный размеры земельного участка (Рмин и Рмакс), м ²	Рмин = — Рмакс = —
7.	Кадастровый или иной государственный учетный номер (инвентарный) здания, сооружения, объекта незавершенного строительства, расположенного на земельном участке	—
8.	Вид (виды) разрешенного использования	индивидуальное жилищное строительство
8.1.	Дополнительные сведения об использовании земельного участка	—
9.	Сведения о земельных участках (землях общего пользования, территории общего пользования), посредством которых обеспечивается доступ	—
10.	Иные сведения	—

4. Пояснения к сведениям об уточняемом земельном участке с кадастровым номером 23:39:0104016:123 :

1.	—
----	---

1. Сведения о характерных точках границ уточняемого земельного участка с кадастровым номером 23:39:0104016:127 :
Система координат МСК-23, зона 2 Зона № 2

Обозначение характерных точек границ	Координаты, м				Метод определения координат	Формулы, примененные для расчета средней квадратической погрешности определения координат характерных точек границ (Mt), с подставленными в такие формулы значениями и итоговые (вычисленные) значения Mt, м	Описание закрепления точки
	содержатся в Едином государственном реестре недвижимости		определены в результате выполнения комплексных кадастровых работ				
	X	Y	X	Y			
1	2	3	4	5	6	7	8
580	469 689,35	2 190 433,50	469 689,35	2 190 433,50	—	—	—
600	469 699,93	2 190 462,22	469 699,93	2 190 462,22			
606	469 692,82	2 190 464,91	469 692,82	2 190 464,91			
605	469 692,16	2 190 463,21	469 692,16	2 190 463,21			
604	469 664,85	2 190 474,78	469 664,85	2 190 474,78			
1371	469 663,71	2 190 475,33	—	—	Метод спутниковых геодезических измерений (определений)	0,10	
1372	469 654,49	2 190 448,76	—	—			
1373	469 670,17	2 190 441,75	—	—			
576	—	—	469 656,94	2 190 478,06	—	—	
575	—	—	469 650,99	2 190 462,68			
574	—	—	469 647,67	2 190 451,80			
581	469 682,66	2 190 436,23	469 682,66	2 190 436,23			
580	469 689,35	2 190 433,50	469 689,35	2 190 433,50			

2. Сведения о частях границ уточняемого земельного участка с кадастровым номером 23:39:0104016:127 :

Обозначение части границ		Горизонтальное проложение (S), м	Описание прохождения части границ	Сведения о согласовании местоположения границ (согласовано/спорное)
от т.	до т.			
1	2	3	4	5
580	600	30,61	—	согласовано
600	606	7,60		

1	2	3	4	5
606	605	1,82	—	согласовано
605	604	29,66		
604	576	8,56		
576	575	16,49		
575	574	11,38		
574	581	38,30		
581	580	7,23		

3. Сведения о характеристиках уточняемого земельного участка с кадастровым номером 23:39:0104016:127 :

№ п/п	Наименование характеристики	Значение характеристики
1	2	3
1.	Адрес земельного участка	—
1.1.	Сведения о местоположении земельного участка (при отсутствии адреса) в структурированном в соответствии с федеральной информационной адресной системой виде	Российская Федерация, Краснодарский край, Белореченский р-н, Рязанская ст-ца, Кирова ул, д 32
1.2.	Дополнительные сведения о местоположении земельного участка	—
2.	Площадь земельного участка ± величина погрешности определения (вычисления) площади ($P \pm \Delta P$), м ²	1 312 ± 13,00
3.	Формула, примененная для вычисления предельной погрешности определения площади земельного участка, с подставленными значениями и итоговые (вычисленные) значения	$3,5 * 0,1 * \sqrt{(1312)} = 13$
4.	Площадь земельного участка согласно сведениям Единого государственного реестра недвижимости (Ркад), м ²	1 100,00
5.	Оценка расхождения P и Ркад ($P - P_{кад}$), м ²	212
6.	Предельный минимальный и максимальный размеры земельного участка (Рмин и Рмакс), м ²	Рмин = — Рмакс = —
7.	Кадастровый или иной государственный учетный номер (инвентарный) здания, сооружения, объекта незавершенного строительства, расположенного на земельном участке	—
8.	Вид (виды) разрешенного использования	ИЖС
8.1.	Дополнительные сведения об использовании земельного участка	—
9.	Сведения о земельных участках (землях общего пользования, территории общего пользования), посредством которых обеспечивается доступ	—

1	2				3		
10.	Иные сведения				—		
4. Пояснения к сведениям об уточняемом земельном участке с кадастровым номером					23:39:0104016:127		
1.	—						
1. Сведения о характерных точках границ уточняемого земельного участка с кадастровым номером					23:39:0104016:129		
Система координат МСК-23, зона 2					Зона № 2		
Обозначение характерных точек границ	Координаты, м				Метод определения координат	Формулы, примененные для расчета средней квадратической погрешности определения координат характерных точек границ (Mt), с подставленными в такие формулы значениями и итоговые (вычисленные) значения Mt, м	Описание закрепления точки
	содержатся в Едином государственном реестре недвижимости		определены в результате выполнения комплексных кадастровых работ				
	X	Y	X	Y			
1	2	3	4	5	6	7	8
499	—	—	469 679,63	2 190 260,35	—	—	—
498	—	—	469 686,03	2 190 273,05			
1052	—	—	469 689,56	2 190 280,05			
1058	469 686,10	2 190 281,72	469 686,10	2 190 281,72			
1056	469 653,99	2 190 297,13	—	—			
1059	469 644,85	2 190 276,53	—	—	Метод спутниковых геодезических измерений (определений)	0,10	Долговременный межевой знак
1060	469 657,34	2 190 270,23	—	—			
1057	—	—	469 653,42	2 190 297,34	—	—	—
1008	—	—	469 644,72	2 190 277,64			
1007	—	—	469 657,17	2 190 271,68			
1017	469 668,59	2 190 265,69	469 668,59	2 190 265,69			
1061	469 677,60	2 190 261,75	—	—	Метод спутниковых геодезических измерений (определений)	0,10	Долговременный межевой знак
499	—	—	469 679,63	2 190 260,35			

2. Сведения о частях границ уточняемого земельного участка с кадастровым номером 23:39:0104016:129 :

Обозначение части границ		Горизонтальное проложение (S), м	Описание прохождения части границ	Сведения о согласовании местоположения границ (согласовано/спорное)
от т.	до т.			
1	2	3	4	5
499	498	14,22	—	согласовано
498	1052	7,84		
1052	1058	3,84		
1058	1057	36,22		
1057	1008	21,54		
1008	1007	13,80		
1007	1017	12,90		
1017	499	12,26		

3. Сведения о характеристиках уточняемого земельного участка с кадастровым номером 23:39:0104016:129 :

№ п/п	Наименование характеристики	Значение характеристики
1	2	3
1.	Адрес земельного участка	—
1.1.	Сведения о местоположении земельного участка (при отсутствии адреса) в структурированном в соответствии с федеральной информационной адресной системой виде	Российская Федерация, Краснодарский край, Белореченский р-н, Рязанская ст-ца, Кирова ул, 33
1.2.	Дополнительные сведения о местоположении земельного участка	—
2.	Площадь земельного участка ± величина погрешности определения (вычисления) площади ($P \pm \Delta P$), м ²	860 ± 10,00
3.	Формула, примененная для вычисления предельной погрешности определения площади земельного участка, с подставленными значениями и итоговые (вычисленные) значения	$3,5 * 0,1 * \sqrt{(860)} = 10$
4.	Площадь земельного участка согласно сведениям Единого государственного реестра недвижимости (Ркад), м ²	800,00
5.	Оценка расхождения Р и Ркад ($P - P_{кад}$), м ²	60
6.	Предельный минимальный и максимальный размеры земельного участка (Рмин и Рмакс), м ²	Рмин = — Рмакс = —
7.	Кадастровый или иной государственный учетный номер (инвентарный) здания, сооружения, объекта незавершенного строительства, расположенного на земельном участке	—

1	2	3
8.	Вид (виды) разрешенного использования	ИЖС
8.1.	Дополнительные сведения об использовании земельного участка	—
9.	Сведения о земельных участках (землях общего пользования, территории общего пользования), посредством которых обеспечивается доступ	—
10.	Иные сведения	—

4. Пояснения к сведениям об уточняемом земельном участке с кадастровым номером 23:39:0104016:129 :

1.	—
----	---

1. Сведения о характерных точках границ уточняемого земельного участка с кадастровым номером 23:39:0104016:130 :

Система координат МСК-23, зона 2 Зона № 2

Обозначение характерных точек границ	Координаты, м				Метод определения координат	Формулы, примененные для расчета средней квадратической погрешности определения координат характерных точек границ (Mt), с подставленными в такие формулы значениями и итоговые (вычисленные) значения Mt, м	Описание закрепления точки
	содержатся в Едином государственном реестре недвижимости		определены в результате выполнения комплексных кадастровых работ				
	X	Y	X	Y			
1	2	3	4	5	6	7	8
601	—	—	469 706,33	2 190 479,27	—	—	—
1374	—	—	469 713,22	2 190 498,22			
1375	—	—	469 678,52	2 190 513,10			
1376	469 659,05	2 190 519,95	469 659,05	2 190 519,95	Метод спутниковых геодезических измерений (определений)	0,10	Долговременный межевой знак
1377	469 641,75	2 190 527,04	—	—			
1378	469 635,48	2 190 508,62	—	—			
597	—	—	469 636,24	2 190 529,29	—	—	—
596	—	—	469 629,39	2 190 513,97			
603	469 677,55	2 190 492,54	469 677,55	2 190 492,54			
1379	469 687,61	2 190 487,98	—	—	Метод спутниковых геодезических измерений (определений)	0,10	Долговременный межевой знак

1	2	3	4	5	6	7	8
1380	469 694,09	2 190 485,31	—	—	Метод спутниковых геодезических измерений (определений)	0,10	Долговременный межевой знак
1381	469 706,80	2 190 480,10	—	—			
1382	469 713,52	2 190 499,65	—	—			
1383	469 678,42	2 190 512,73	—	—			
602	—	—	469 687,23	2 190 487,57	—	—	—
601	—	—	469 706,33	2 190 479,27			

2. Сведения о частях границ уточняемого земельного участка с кадастровым номером 23:39:0104016:130 :

Обозначение части границ		Горизонтальное проложение (S), м	Описание прохождения части границ	Сведения о согласовании местоположения границ (согласовано/спорное)
от т.	до т.			
1	2	3	4	5
601	1374	20,16	—	согласовано
1374	1375	37,76		
1375	1376	20,64		
1376	597	24,65		
597	596	16,78		
596	603	52,71		
603	602	10,88		
602	601	20,83		

3. Сведения о характеристиках уточняемого земельного участка с кадастровым номером 23:39:0104016:130 :

№ п/п	Наименование характеристики	Значение характеристики
1	2	3
1.	Адрес земельного участка	—
1.1.	Сведения о местоположении земельного участка (при отсутствии адреса) в структурированном в соответствии с федеральной информационной адресной системой виде	Российская Федерация, Краснодарский край, Белореченский р-н, Рязанский с/о, Рязанская ст-ца, Кирова ул, д 34
1.2.	Дополнительные сведения о местоположении земельного участка	—
2.	Площадь земельного участка ± величина погрешности определения (вычисления) площади ($P \pm \Delta P$), м ²	1 562 ± 14,00

1	2	3
3.	Формула, примененная для вычисления предельной погрешности определения площади земельного участка, с подставленными значениями и итоговые (вычисленные) значения	$3,5*0,1*\sqrt{(1562)} = 14$
4.	Площадь земельного участка согласно сведениям Единого государственного реестра недвижимости (Ркад), м ²	1 500,00
5.	Оценка расхождения Р и Ркад (Р - Ркад), м ²	62
6.	Предельный минимальный и максимальный размеры земельного участка (Рмин и Рмакс), м ²	Рмин = — Рмакс = —
7.	Кадастровый или иной государственный учетный номер (инвентарный) здания, сооружения, объекта незавершенного строительства, расположенного на земельном участке	—
8.	Вид (виды) разрешенного использования	для ведения личного подсобного хозяйства и обслуживания индивидуальных жилых домов, садоводства
8.1.	Дополнительные сведения об использовании земельного участка	—
9.	Сведения о земельных участках (землях общего пользования, территории общего пользования), посредством которых обеспечивается доступ	—
10.	Иные сведения	—

4. Пояснения к сведениям об уточняемом земельном участке с кадастровым номером 23:39:0104016:130 :

1. —

1. Сведения о характерных точках границ уточняемого земельного участка с кадастровым номером 23:39:0104016:131 :

Система координат МСК-23, зона 2 Зона № 2

Обозначение характерных точек границ	Координаты, м				Метод определения координат	Формулы, примененные для расчета средней квадратической погрешности определения координат характерных точек границ (Mt), с подставленными в такие формулы значениями и итоговые (вычисленные) значения Mt, м	Описание закрепления точки
	содержатся в Едином государственном реестре недвижимости		определены в результате выполнения комплексных кадастровых работ				
	X	Y	X	Y			
1	2	3	4	5	6	7	8
1052	469 689,56	2 190 280,05	469 689,56	2 190 280,05	—	—	—

1	2	3	4	5	6	7	8
1053	469 701,84	2 190 304,10	—	—	Метод спутниковых геодезических измерений (определений)	0,10	—
1054	469 685,42	2 190 314,40	—	—			
1055	469 668,08	2 190 328,04	—	—			
1056	469 653,99	2 190 297,13	—	—	—	—	Долговременный межевой знак
1034	—	—	469 703,26	2 190 306,88			
1033	—	—	469 685,06	2 190 315,78			
1044	—	—	469 667,73	2 190 329,51			
1057	—	—	469 653,42	2 190 297,34			
1058	469 686,10	2 190 281,72	469 686,10	2 190 281,72			
1052	469 689,56	2 190 280,05	469 689,56	2 190 280,05			
							Долговременный межевой знак
							—

2. Сведения о частях границ уточняемого земельного участка с кадастровым номером 23:39:0104016:131 :

Обозначение части границ		Горизонтальное проложение (S), м	Описание прохождения части границ	Сведения о согласовании местоположения границ (согласовано/спорное)
от т.	до т.			
1	2	3	4	5
1052	1034	30,13	—	согласовано
1034	1033	20,26		
1033	1044	22,11		
1044	1057	35,21		
1057	1058	36,22		
1058	1052	3,84		

3. Сведения о характеристиках уточняемого земельного участка с кадастровым номером 23:39:0104016:131 :

№ п/п	Наименование характеристики	Значение характеристики
1	2	3
1.	Адрес земельного участка	—
1.1.	Сведения о местоположении земельного участка (при отсутствии адреса) в структурированном в соответствии с федеральной информационной адресной системой виде	Российская Федерация, Краснодарский край, Белореченский р-н, Рязанский с/о, Рязанская ст-ца, Кирова ул, д 35
1.2.	Дополнительные сведения о местоположении земельного участка	—

1	2	3					
2.	Площадь земельного участка ± величина погрешности определения (вычисления) площади ($P \pm \Delta P$), м ²	1 289 ± 13,00					
3.	Формула, примененная для вычисления предельной погрешности определения площади земельного участка, с подставленными значениями и итоговые (вычисленные) значения	$3,5*0,1*\sqrt{(1289)} = 13$					
4.	Площадь земельного участка согласно сведениям Единого государственного реестра недвижимости (Ркад), м ²	1 200,00					
5.	Оценка расхождения Р и Ркад ($P - P_{кад}$), м ²	89					
6.	Предельный минимальный и максимальный размеры земельного участка (Рмин и Рмакс), м ²	Рмин = — Рмакс = —					
7.	Кадастровый или иной государственный учетный номер (инвентарный) здания, сооружения, объекта незавершенного строительства, расположенного на земельном участке	—					
8.	Вид (виды) разрешенного использования	Для ведения личного подсобного хозяйства и индивидуального жилищного строительства					
8.1.	Дополнительные сведения об использовании земельного участка	—					
9.	Сведения о земельных участках (землях общего пользования, территории общего пользования), посредством которых обеспечивается доступ	—					
10.	Иные сведения	—					
4. Пояснения к сведениям об уточняемом земельном участке с кадастровым номером		23:39:0104016:131 :					
1.	—	—					
1. Сведения о характерных точках границ уточняемого земельного участка с кадастровым номером		23:39:0104016:136 :					
Система координат <u>МСК-23, зона 2</u>		Зона № <u>2</u>					
Обозначение характерных точек границ	Координаты, м				Метод определения координат	Формулы, примененные для расчета средней квадратической погрешности определения координат характерных точек границ (Mt), с подставленными в такие формулы значениями и итоговые (вычисленные) значения Mt, м	Описание закрепления точки
	содержатся в Едином государственном реестре недвижимости		определены в результате выполнения комплексных кадастровых работ				
	X	Y	X	Y			
1	2	3	4	5	6	7	8

1	2	3	4	5	6	7	8
1724	469 795,84	2 190 632,10	—	—	Метод спутниковых геодезических измерений (определений)	0,10	—
1725	469 822,46	2 190 621,57	—	—			
1726	469 825,77	2 190 628,86	—	—			
1727	469 829,01	2 190 627,14	—	—			
1728	469 837,11	2 190 645,20	—	—			
1729	469 807,11	2 190 659,25	—	—			
710	—	—	469 821,70	2 190 623,34	—	—	—
709	—	—	469 825,06	2 190 630,89			
708	—	—	469 848,55	2 190 618,20			
699	—	—	469 853,26	2 190 627,61			
698	—	—	469 857,81	2 190 636,76			
1730	—	—	469 806,38	2 190 661,01			
711	—	—	469 795,23	2 190 633,71			
1724	469 795,84	2 190 632,10	—	—	Метод спутниковых геодезических измерений (определений)	0,10	—

2. Сведения о частях границ уточняемого земельного участка с кадастровым номером 23:39:0104016:136 :

Обозначение части границ		Горизонтальное проложение (S), м	Описание прохождения части границ	Сведения о согласовании местоположения границ (согласовано/спорное)
от т.	до т.			
1	2	3	4	5
710	709	8,26	—	согласовано
709	708	26,70		
708	699	10,52		
699	698	10,22		
698	1730	56,86		
1730	711	29,49		
711	710	28,43		

3. Сведения о характеристиках уточняемого земельного участка с кадастровым номером 23:39:0104016:136 :

№ п/п	Наименование характеристики	Значение характеристики
-------	-----------------------------	-------------------------

1	2	3
1.	Адрес земельного участка	—
1.1.	Сведения о местоположении земельного участка (при отсутствии адреса) в структурированном в соответствии с федеральной информационной адресной системой виде	Российская Федерация, Краснодарский край, Белореченский р-н, Рязанский с/о, Рязанская ст-ца, Кирова ул, д. 47
1.2.	Дополнительные сведения о местоположении земельного участка	—
2.	Площадь земельного участка \pm величина погрешности определения (вычисления) площади ($P \pm \Delta P$), м ²	1 365 \pm 13,00
3.	Формула, примененная для вычисления предельной погрешности определения площади земельного участка, с подставленными значениями и итоговые (вычисленные) значения	$3,5*0,1*\sqrt{(1365)} = 13$
4.	Площадь земельного участка согласно сведениям Единого государственного реестра недвижимости (Ркад), м ²	900,00
5.	Оценка расхождения P и Ркад ($P - P_{кад}$), м ²	465
6.	Предельный минимальный и максимальный размеры земельного участка ($P_{мин}$ и $P_{макс}$), м ²	$P_{мин} = —$ $P_{макс} = —$
7.	Кадастровый или иной государственный учетный номер (инвентарный) здания, сооружения, объекта незавершенного строительства, расположенного на земельном участке	—
8.	Вид (виды) разрешенного использования	Для индивидуального жилищного строительства
8.1.	Дополнительные сведения об использовании земельного участка	—
9.	Сведения о земельных участках (землях общего пользования, территории общего пользования), посредством которых обеспечивается доступ	—
10.	Иные сведения	—
4. Пояснения к сведениям об уточняемом земельном участке с кадастровым номером		23:39:0104016:136 :
1.	—	—

1. Сведения о характерных точках границ уточняемого земельного участка с кадастровым номером 23:39:0104016:137 :
 Система координат МСК-23, зона 2 Зона № 2

Обозначение характерных точек границ	Координаты, м				Метод определения координат	Формулы, примененные для расчета средней квадратической погрешности определения координат характерных точек границ (Mt), с подставленными в такие формулы значениями и итоговые (вычисленные) значения Mt, м	Описание закрепления точки
	содержатся в Едином государственном реестре недвижимости		определены в результате выполнения комплексных кадастровых работ				
	X	Y	X	Y			
1	2	3	4	5	6	7	8
706	—	—	469 834,81	2 190 664,08	—	—	—
705	—	—	469 846,43	2 190 697,20			
1731	—	—	469 824,93	2 190 707,60			
1732	—	—	469 818,33	2 190 692,20			
1733	469 835,22	2 190 665,67	—	—	Метод спутниковых геодезических измерений (определений)	0,10	Долговременный межевой знак
1734	469 845,16	2 190 693,70	—	—			
1735	469 822,78	2 190 704,19	—	—			
1736	469 817,94	2 190 692,12	—	—			
1737	469 811,04	2 190 674,91	469 811,04	2 190 674,91	—	—	
1738	469 825,61	2 190 669,77	—	—			
1739	—	—	469 824,84	2 190 668,33			
706	—	—	469 834,81	2 190 664,08			—

2. Сведения о частях границ уточняемого земельного участка с кадастровым номером 23:39:0104016:137 :

Обозначение части границ		Горизонтальное проложение (S), м	Описание прохождения части границ	Сведения о согласовании местоположения границ (согласовано/спорное)
от т.	до т.			
1	2	3	4	5
706	705	35,10	—	согласовано
705	1731	23,88		

1	2	3	4	5
1731	1732	16,75	—	согласовано
1732	1737	18,76		
1737	1739	15,29		
1739	706	10,84		

3. Сведения о характеристиках уточняемого земельного участка с кадастровым номером 23:39:0104016:137 :

№ п/п	Наименование характеристики	Значение характеристики
1	2	3
1.	Адрес земельного участка	—
1.1.	Сведения о местоположении земельного участка (при отсутствии адреса) в структурированном в соответствии с федеральной информационной адресной системой виде	Российская Федерация, Краснодарский край, Белореченский р-н, Рязанская ст-ца, Кирова ул, д 49
1.2.	Дополнительные сведения о местоположении земельного участка	—
2.	Площадь земельного участка ± величина погрешности определения (вычисления) площади ($P \pm \Delta P$), м ²	885 ± 10,00
3.	Формула, примененная для вычисления предельной погрешности определения площади земельного участка, с подставленными значениями и итоговые (вычисленные) значения	$3,5 * 0,1 * \sqrt{(885)} = 10$
4.	Площадь земельного участка согласно сведениям Единого государственного реестра недвижимости (Ркад), м ²	769,00
5.	Оценка расхождения Р и Ркад ($P - P_{кад}$), м ²	116
6.	Предельный минимальный и максимальный размеры земельного участка (Рмин и Рмакс), м ²	Рмин = — Рмакс = —
7.	Кадастровый или иной государственный учетный номер (инвентарный) здания, сооружения, объекта незавершенного строительства, расположенного на земельном участке	—
8.	Вид (виды) разрешенного использования	ИЖС
8.1.	Дополнительные сведения об использовании земельного участка	—
9.	Сведения о земельных участках (землях общего пользования, территории общего пользования), посредством которых обеспечивается доступ	—
10.	Иные сведения	—

4. Пояснения к сведениям об уточняемом земельном участке с кадастровым номером 23:39:0104016:137 :

1.	—
----	---

1. Сведения о характерных точках границ уточняемого земельного участка с кадастровым номером

23:39:0104016:14

Система координат МСК-23, зона 2

Зона № 2

Обозначение характерных точек границ	Координаты, м				Метод определения координат	Формулы, примененные для расчета средней квадратической погрешности определения координат характерных точек границ (Mt), с подставленными в такие формулы значениями и итоговые (вычисленные) значения Mt, м	Описание закрепления точки
	содержатся в Едином государственном реестре недвижимости		определены в результате выполнения комплексных кадастровых работ				
	X	Y	X	Y			
1	2	3	4	5	6	7	8
1297	469 532,46	2 190 532,64	—	—	Метод спутниковых геодезических измерений (определений)	0,10	—
1298	469 524,46	2 190 536,44	—	—			
1299	469 514,46	2 190 515,76	—	—			
1300	469 491,04	2 190 526,72	—	—			
1301	469 486,07	2 190 527,94	—	—			
1302	469 473,32	2 190 502,14	—	—			
1303	469 505,53	2 190 486,08	—	—			
567	—	—	469 508,66	2 190 486,21			
566	—	—	469 516,05	2 190 500,05			
565	—	—	469 518,17	2 190 502,76			
564	—	—	469 541,68	2 190 535,95			
1304	—	—	469 533,56	2 190 540,75			
1305	—	—	469 517,65	2 190 514,95			
1306	—	—	469 495,93	2 190 525,64			
556	—	—	469 489,30	2 190 527,64			
555	—	—	469 479,95	2 190 510,47			
554	—	—	469 475,80	2 190 502,50			

1	2	3	4	5	6	7	8
1307	—	—	469 490,28	2 190 494,83	—	—	—
1308	—	—	469 492,00	2 190 494,15			
1309	—	—	469 506,39	2 190 487,09			
1297	469 532,46	2 190 532,64	—	—	Метод спутниковых геодезических измерений (определений)	0,10	

2. Сведения о частях границ уточняемого земельного участка с кадастровым номером _____ **23:39:0104016:14** _____ :

Обозначение части границ		Горизонтальное проложение (S), м	Описание прохождения части границ	Сведения о согласовании местоположения границ (согласовано/спорное)
от т.	до т.			
1	2	3	4	5
567	566	15,69	—	согласовано
566	565	3,44		
565	564	40,67		
564	1304	9,43		
1304	1305	30,31		
1305	1306	24,21		
1306	556	6,93		
556	555	19,55		
555	554	8,99		
554	1307	16,39		
1307	1308	1,85		
1308	1309	16,03		
1309	567	2,43		

3. Сведения о характеристиках уточняемого земельного участка с кадастровым номером _____ **23:39:0104016:14** _____ :

№ п/п	Наименование характеристики	Значение характеристики
1	2	3
1.	Адрес земельного участка	—
1.1.	Сведения о местоположении земельного участка (при отсутствии адреса) в структурированном в соответствии с федеральной информационной адресной системой виде	Российская Федерация, Краснодарский край, Белореченский р-н, Рязанская ст-ца, Победы ул, д. 76
1.2.	Дополнительные сведения о местоположении земельного участка	—
2.	Площадь земельного участка ± величина погрешности определения (вычисления) площади ($P \pm \Delta P$), м ²	1 364 ± 13,00

1	2	3
3.	Формула, примененная для вычисления предельной погрешности определения площади земельного участка, с подставленными значениями и итоговые (вычисленные) значения	$3,5*0,1*\sqrt{(1364)} = 13$
4.	Площадь земельного участка согласно сведениям Единого государственного реестра недвижимости (Ркад), м ²	1 300,00
5.	Оценка расхождения Р и Ркад (Р - Ркад), м ²	64
6.	Предельный минимальный и максимальный размеры земельного участка (Рмин и Рмакс), м ²	Рмин = — Рмакс = —
7.	Кадастровый или иной государственный учетный номер (инвентарный) здания, сооружения, объекта незавершенного строительства, расположенного на земельном участке	—
8.	Вид (виды) разрешенного использования	для индивидуального жилищного строительства и ведения личного подсобного хозяйства
8.1.	Дополнительные сведения об использовании земельного участка	—
9.	Сведения о земельных участках (землях общего пользования, территории общего пользования), посредством которых обеспечивается доступ	—
10.	Иные сведения	—

4. Пояснения к сведениям об уточняемом земельном участке с кадастровым номером 23:39:0104016:14 :

1.	—
----	---

1. Сведения о характерных точках границ уточняемого земельного участка с кадастровым номером 23:39:0104016:144 :

Система координат МСК-23, зона 2 Зона № 2

Обозначение характерных точек границ	Координаты, м				Метод определения координат	Формулы, примененные для расчета средней квадратической погрешности определения координат характерных точек границ (Mt), с подставленными в такие формулы значениями и итоговые (вычисленные) значения Mt, м	Описание закрепления точки
	содержатся в Едином государственном реестре недвижимости		определены в результате выполнения комплексных кадастровых работ				
	X	Y	X	Y			
1	2	3	4	5	6	7	8
416	469 267,37	2 190 463,09	469 267,37	2 190 463,09	—	—	—
432	469 262,91	2 190 467,39	469 262,91	2 190 467,39			
440	469 252,36	2 190 475,82	469 252,36	2 190 475,82			

1	2	3	4	5	6	7	8
817	469 240,79	2 190 460,26	—	—	—	—	—
818	469 205,41	2 190 412,75	—	—	Метод спутниковых геодезических измерений (определений)	0,10	
819	469 224,51	2 190 398,14	—	—			
820	—	—	469 205,82	2 190 414,34			
417	—	—	469 225,65	2 190 399,86	—	—	
416	469 267,37	2 190 463,09	469 267,37	2 190 463,09	—	—	

2. Сведения о частях границ уточняемого земельного участка с кадастровым номером 23:39:0104016:144 :

Обозначение части границ		Горизонтальное проложение (S), м	Описание прохождения части границ	Сведения о согласовании местоположения границ (согласовано/спорное)
от т.	до т.			
1	2	3	4	5
416	432	6,20	—	согласовано
432	440	13,50		
440	820	77,11		
820	417	24,55		
417	416	75,75		

3. Сведения о характеристиках уточняемого земельного участка с кадастровым номером 23:39:0104016:144 :

№ п/п	Наименование характеристики	Значение характеристики
1	2	3
1.	Адрес земельного участка	—
1.1.	Сведения о местоположении земельного участка (при отсутствии адреса) в структурированном в соответствии с федеральной информационной адресной системой виде	Российская Федерация, Краснодарский край, Белореченский р-н, Рязанский с/о, Рязанская ст-ца, Первомайская ул, д. 54
1.2.	Дополнительные сведения о местоположении земельного участка	—
2.	Площадь земельного участка ± величина погрешности определения (вычисления) площади ($P \pm \Delta P$), м ²	1 690 ± 14,00
3.	Формула, примененная для вычисления предельной погрешности определения площади земельного участка, с подставленными значениями и итоговые (вычисленные) значения	$3,5 * 0,1 * \sqrt{(1690)} = 14$
4.	Площадь земельного участка согласно сведениям Единого государственного реестра недвижимости (Ркад), м ²	1 709,00

1	2	3
5.	Оценка расхождения Р и Ркад (Р - Ркад), м ²	19
6.	Предельный минимальный и максимальный размеры земельного участка (Рмин и Рмакс), м ²	Рмин = — Рмакс = —
7.	Кадастровый или иной государственный учетный номер (инвентарный) здания, сооружения, объекта незавершенного строительства, расположенного на земельном участке	—
8.	Вид (виды) разрешенного использования	для индивидуального жилищного строительства
8.1.	Дополнительные сведения об использовании земельного участка	—
9.	Сведения о земельных участках (землях общего пользования, территории общего пользования), посредством которых обеспечивается доступ	—
10.	Иные сведения	—
4. Пояснения к сведениям об уточняемом земельном участке с кадастровым номером		23:39:0104016:144 :

1.	—
1. Сведения о характерных точках границ уточняемого земельного участка с кадастровым номером	
Система координат <u>МСК-23, зона 2</u> Зона № <u>2</u>	

Обозначение характерных точек границ	Координаты, м				Метод определения координат	Формулы, примененные для расчета средней квадратической погрешности определения координат характерных точек границ (Mt), с подставленными в такие формулы значениями и итоговые (вычисленные) значения Mt, м	Описание закрепления точки
	содержатся в Едином государственном реестре недвижимости		определены в результате выполнения комплексных кадастровых работ				
	X	Y	X	Y			
1	2	3	4	5	6	7	8
865	—	—	469 327,65	2 190 386,41	—	—	—
866	—	—	469 317,79	2 190 393,25			
856	—	—	469 310,82	2 190 383,57			
867	469 300,68	2 190 343,41	—	—			
868	469 322,91	2 190 378,84	—	—			
869	469 324,62	2 190 381,57	—	—	Метод спутниковых геодезических измерений (определений)	0,10	—

1	2	3	4	5	6	7	8
870	469 314,44	2 190 388,87	—	—	Метод спутниковых геодезических измерений (определений)	0,10	—
860	469 307,97	2 190 379,39	469 307,97	2 190 379,39	—	—	
871	469 289,17	2 190 351,47	—	—	Метод спутниковых геодезических измерений (определений)	0,10	
859	—	—	469 298,01	2 190 364,68	—	—	
858	—	—	469 290,01	2 190 351,85			
872	—	—	469 301,43	2 190 344,03			
873	—	—	469 325,81	2 190 383,37			
865	—	—	469 327,65	2 190 386,41			

2. Сведения о частях границ уточняемого земельного участка с кадастровым номером _____ **23:39:0104016:148** _____ :

Обозначение части границ		Горизонтальное проложение (S), м	Описание прохождения части границ	Сведения о согласовании местоположения границ (согласовано/спорное)
от т.	до т.			
1	2	3	4	5
865	866	12,00	—	согласовано
866	856	11,93		
856	860	5,06		
860	859	17,76		
859	858	15,12		
858	872	13,84		
872	873	46,28		
873	865	3,55		

3. Сведения о характеристиках уточняемого земельного участка с кадастровым номером _____ **23:39:0104016:148** _____ :

№ п/п	Наименование характеристики	Значение характеристики
1	2	3
1.	Адрес земельного участка	—
1.1.	Сведения о местоположении земельного участка (при отсутствии адреса) в структурированном в соответствии с федеральной информационной адресной системой виде	Российская Федерация, Краснодарский край, Белореченский р-н, Рязанский с/о, Рязанская ст-ца, Первомайская ул, д. 62
1.2.	Дополнительные сведения о местоположении земельного участка	—
2.	Площадь земельного участка ± величина погрешности определения (вычисления) площади ($P \pm \Delta P$), м ²	661 ± 9,00

1	2	3
3.	Формула, примененная для вычисления предельной погрешности определения площади земельного участка, с подставленными значениями и итоговые (вычисленные) значения	$3,5*0,1*\sqrt{(661)} = 9$
4.	Площадь земельного участка согласно сведениям Единого государственного реестра недвижимости (Ркад), м ²	600,00
5.	Оценка расхождения Р и Ркад (Р - Ркад), м ²	61
6.	Предельный минимальный и максимальный размеры земельного участка (Рмин и Рмакс), м ²	Рмин = — Рмакс = —
7.	Кадастровый или иной государственный учетный номер (инвентарный) здания, сооружения, объекта незавершенного строительства, расположенного на земельном участке	—
8.	Вид (виды) разрешенного использования	для индивидуального жилищного строительства
8.1.	Дополнительные сведения об использовании земельного участка	—
9.	Сведения о земельных участках (землях общего пользования, территории общего пользования), посредством которых обеспечивается доступ	—
10.	Иные сведения	—

4. Пояснения к сведениям об уточняемом земельном участке с кадастровым номером 23:39:0104016:148 :

1. —

1. Сведения о характерных точках границ уточняемого земельного участка с кадастровым номером 23:39:0104016:149 :

Система координат МСК-23, зона 2 Зона № 2

Обозначение характерных точек границ	Координаты, м				Метод определения координат	Формулы, примененные для расчета средней квадратической погрешности определения координат характерных точек границ (Mt), с подставленными в такие формулы значениями и итоговые (вычисленные) значения Mt, м	Описание закрепления точки
	содержатся в Едином государственном реестре недвижимости		определены в результате выполнения комплексных кадастровых работ				
	X	Y	X	Y			
1	2	3	4	5	6	7	8
874	—	—	469 333,60	2 190 378,32	—	—	—
873	—	—	469 325,81	2 190 383,37			
872	—	—	469 301,43	2 190 344,03			

1	2	3	4	5	6	7	8
875	—	—	469 312,19	2 190 336,37	—	—	Долговременный межевой знак
876	—	—	469 318,42	2 190 346,98			—
877	—	—	469 328,13	2 190 365,69			
878	—	—	469 329,42	2 190 368,85			
867	469 300,68	2 190 343,41	—	—	Метод спутниковых геодезических измерений (определений)	0,10	Долговременный межевой знак
879	469 311,88	2 190 335,78	—	—			
880	469 331,55	2 190 373,26	469 331,55	2 190 373,26			
868	469 322,91	2 190 378,84	—	—			
874	—	—	469 333,60	2 190 378,32			

2. Сведения о частях границ уточняемого земельного участка с кадастровым номером 23:39:0104016:149 :

Обозначение части границ		Горизонтальное проложение (S), м	Описание прохождения части границ	Сведения о согласовании местоположения границ (согласовано/спорное)
от т.	до т.			
1	2	3	4	5
874	873	9,28	—	согласовано
873	872	46,28		
872	875	13,21		
875	876	12,30		
876	877	21,08		
877	878	3,41		
878	880	4,90		
880	874	5,46		

3. Сведения о характеристиках уточняемого земельного участка с кадастровым номером 23:39:0104016:149 :

№ п/п	Наименование характеристики	Значение характеристики
1	2	3
1	2	3

1	2	3
1.	Адрес земельного участка	—
1.1.	Сведения о местоположении земельного участка (при отсутствии адреса) в структурированном в соответствии с федеральной информационной адресной системой виде	Российская Федерация, Краснодарский край, Белореченский р-н, Рязанская ст-ца, Первомайская ул, д. 64
1.2.	Дополнительные сведения о местоположении земельного участка	—
2.	Площадь земельного участка \pm величина погрешности определения (вычисления) площади ($P \pm \Delta P$), м ²	550 \pm 8,00
3.	Формула, примененная для вычисления предельной погрешности определения площади земельного участка, с подставленными значениями и итоговые (вычисленные) значения	$3,5 * 0,1 * \sqrt{(550)} = 8$
4.	Площадь земельного участка согласно сведениям Единого государственного реестра недвижимости (Ркад), м ²	500,00
5.	Оценка расхождения P и Ркад ($P - P_{кад}$), м ²	50
6.	Предельный минимальный и максимальный размеры земельного участка ($P_{мин}$ и $P_{макс}$), м ²	$P_{мин} = —$ $P_{макс} = —$
7.	Кадастровый или иной государственный учетный номер (инвентарный) здания, сооружения, объекта незавершенного строительства, расположенного на земельном участке	—
8.	Вид (виды) разрешенного использования	для индивидуального жилищного строительства и ведения личного подсобного хозяйства, садоводства
8.1.	Дополнительные сведения об использовании земельного участка	—
9.	Сведения о земельных участках (землях общего пользования, территории общего пользования), посредством которых обеспечивается доступ	—
10.	Иные сведения	—
4. Пояснения к сведениям об уточняемом земельном участке с кадастровым номером		23:39:0104016:149 :
1.	—	—

1. Сведения о характерных точках границ уточняемого земельного участка с кадастровым номером 23:39:0104016:150 :
 Система координат МСК-23, зона 2 Зона № 2

Обозначение характерных точек границ	Координаты, м				Метод определения координат	Формулы, примененные для расчета средней квадратической погрешности определения координат характерных точек границ (Mt), с подставленными в такие формулы значениями и итоговые (вычисленные) значения Mt, м	Описание закрепления точки	
	содержатся в Едином государственном реестре недвижимости		определены в результате выполнения комплексных кадастровых работ					
	X	Y	X	Y				
1	2	3	4	5	6	7	8	
881	—	—	469 360,55	2 190 377,55	—	—	—	
882	—	—	469 360,63	2 190 379,53				
883	—	—	469 343,51	2 190 392,31				
884	—	—	469 341,97	2 190 393,46				
885	—	—	469 334,47	2 190 380,18				
874	—	—	469 333,60	2 190 378,32				
880	469 331,55	2 190 373,26	469 331,55	2 190 373,26			—	Долговременный межевой знак
878	—	—	469 329,42	2 190 368,85			—	—
877	—	—	469 328,13	2 190 365,69				
876	—	—	469 318,42	2 190 346,98				
875	469 312,19	2 190 336,37	469 312,19	2 190 336,37				
886	469 331,85	2 190 322,58	—	—				
887	469 340,66	2 190 337,11	—	—			Метод спутниковых геодезических измерений (определений)	0,10
888	469 344,59	2 190 344,84	—	—				
889	469 349,36	2 190 354,12	—	—				
890	469 359,91	2 190 376,25	—	—				

1	2	3	4	5	6	7	8
891	469 340,03	2 190 388,97	—	—	Метод спутниковых геодезических измерений (определений)	0,10	Долговременный межевой знак
892	—	—	469 332,32	2 190 322,34			
893	—	—	469 340,85	2 190 336,88			
894	—	—	469 345,00	2 190 345,10			
881	—	—	469 360,55	2 190 377,55			

2. Сведения о частях границ уточняемого земельного участка с кадастровым номером 23:39:0104016:150 :

Обозначение части границ		Горизонтальное проложение (S), м	Описание прохождения части границ	Сведения о согласовании местоположения границ (согласовано/спорное)
от т.	до т.			
1	2	3	4	5
881	882	1,98	—	согласовано
882	883	21,36		
883	884	1,92		
884	885	15,25		
885	874	2,05		
874	880	5,46		
880	878	4,90		
878	877	3,41		
877	876	21,08		
876	875	12,30		
875	892	24,54		
892	893	16,86		
893	894	9,21		
894	881	35,98		

3. Сведения о характеристиках уточняемого земельного участка с кадастровым номером 23:39:0104016:150 :

№ п/п	Наименование характеристики	Значение характеристики
1	2	3
1.	Адрес земельного участка	—
1.1.	Сведения о местоположении земельного участка (при отсутствии адреса) в структурированном в соответствии с федеральной информационной адресной системой виде	Российская Федерация, Краснодарский край, Белореченский р-н, Рязанский с/о, Рязанская ст-ца, Первомайская ул, д 66
1.2.	Дополнительные сведения о местоположении земельного участка	—

1	2	3
2.	Площадь земельного участка ± величина погрешности определения (вычисления) площади ($P \pm \Delta P$), м ²	1 561 ± 14,00
3.	Формула, примененная для вычисления предельной погрешности определения площади земельного участка, с подставленными значениями и итоговые (вычисленные) значения	$3,5*0,1*\sqrt{(1561)} = 14$
4.	Площадь земельного участка согласно сведениям Единого государственного реестра недвижимости (Ркад), м ²	1 464,00
5.	Оценка расхождения Р и Ркад ($P - P_{кад}$), м ²	97
6.	Предельный минимальный и максимальный размеры земельного участка (Рмин и Рмакс), м ²	Рмин = — Рмакс = —
7.	Кадастровый или иной государственный учетный номер (инвентарный) здания, сооружения, объекта незавершенного строительства, расположенного на земельном участке	—
8.	Вид (виды) разрешенного использования	для индивидуального жилищного строительства
8.1.	Дополнительные сведения об использовании земельного участка	—
9.	Сведения о земельных участках (землях общего пользования, территории общего пользования), посредством которых обеспечивается доступ	—
10.	Иные сведения	—

4. Пояснения к сведениям об уточняемом земельном участке с кадастровым номером 23:39:0104016:150 :

1. —

1. Сведения о характерных точках границ уточняемого земельного участка с кадастровым номером 23:39:0104016:158 :

Система координат МСК-23, зона 2 Зона № 2

Обозначение характерных точек границ	Координаты, м				Метод определения координат	Формулы, примененные для расчета средней квадратической погрешности определения координат характерных точек границ (Mt), с подставленными в такие формулы значениями и итоговые (вычисленные) значения Mt, м	Описание закрепления точки
	содержатся в Едином государственном реестре недвижимости		определены в результате выполнения комплексных кадастровых работ				
	X	Y	X	Y			
1	2	3	4	5	6	7	8
1001	469 632,54	2 190 207,00	469 632,54	2 190 207,00	—	—	—

1	2	3	4	5	6	7	8
1002	469 636,57	2 190 218,51	469 636,57	2 190 218,51	—	—	—
1003	469 637,22	2 190 221,33	469 637,22	2 190 221,33			
1004	469 638,91	2 190 225,28	469 638,91	2 190 225,28			
1005	469 656,72	2 190 270,54	—	—	Метод спутниковых геодезических измерений (определений)	0,10	
1006	469 644,43	2 190 276,45	—	—			
1007	—	—	469 657,17	2 190 271,68	—	—	
1008	—	—	469 644,72	2 190 277,64			
1009	469 631,39	2 190 248,08	469 631,39	2 190 248,08			
1010	469 627,02	2 190 239,14	469 627,02	2 190 239,14			
1011	469 622,73	2 190 229,72	—	—	Метод спутниковых геодезических измерений (определений)	0,10	
1012	469 616,06	2 190 213,49	—	—			
1013	—	—	469 623,33	2 190 231,21	—	—	
1014	—	—	469 622,95	2 190 231,37			
1015	—	—	469 615,66	2 190 213,74			
1001	469 632,54	2 190 207,00	469 632,54	2 190 207,00			

2. Сведения о частях границ уточняемого земельного участка с кадастровым номером 23:39:0104016:158 :

Обозначение части границ		Горизонтальное проложение (S), м	Описание прохождения части границ	Сведения о согласовании местоположения границ (согласовано/спорное)
от т.	до т.			
1	2	3	4	5
1001	1002	12,20	—	согласовано
1002	1003	2,89		
1003	1004	4,30		
1004	1007	49,86		
1007	1008	13,80		
1008	1009	32,43		
1009	1010	9,95		
1010	1013	8,75		
1013	1014	0,41		
1014	1015	19,08		
1015	1001	18,18		

3. Сведения о характеристиках уточняемого земельного участка с кадастровым номером		23:39:0104016:158
№ п/п	Наименование характеристики	Значение характеристики
1	2	3
1.	Адрес земельного участка	—
1.1.	Сведения о местоположении земельного участка (при отсутствии адреса) в структурированном в соответствии с федеральной информационной адресной системой виде	Российская Федерация, Краснодарский край, Белореченский р-н, Рязанский с/о, Рязанская ст-ца, Первомайская ул, д 86
1.2.	Дополнительные сведения о местоположении земельного участка	—
2.	Площадь земельного участка ± величина погрешности определения (вычисления) площади ($P \pm \Delta P$), м ²	1 100 ± 12,00
3.	Формула, примененная для вычисления предельной погрешности определения площади земельного участка, с подставленными значениями и итоговые (вычисленные) значения	$3,5 * 0,1 * \sqrt{(1100)} = 12$
4.	Площадь земельного участка согласно сведениям Единого государственного реестра недвижимости (Ркад), м ²	1 072,00
5.	Оценка расхождения Р и Ркад ($P - P_{кад}$), м ²	28
6.	Предельный минимальный и максимальный размеры земельного участка (Рмин и Рмакс), м ²	Рмин = — Рмакс = —
7.	Кадастровый или иной государственный учетный номер (инвентарный) здания, сооружения, объекта незавершенного строительства, расположенного на земельном участке	—
8.	Вид (виды) разрешенного использования	Для индивидуального жилищного строительства и ведения личного подсобного хозяйства
8.1.	Дополнительные сведения об использовании земельного участка	—
9.	Сведения о земельных участках (землях общего пользования, территории общего пользования), посредством которых обеспечивается доступ	—
10.	Иные сведения	—
4. Пояснения к сведениям об уточняемом земельном участке с кадастровым номером		23:39:0104016:158
1.	—	—

1. Сведения о характерных точках границ уточняемого земельного участка с кадастровым номером 23:39:0104016:159 :
 Система координат МСК-23, зона 2 Зона № 2

Обозначение характерных точек границ	Координаты, м				Метод определения координат	Формулы, примененные для расчета средней квадратической погрешности определения координат характерных точек границ (Mt), с подставленными в такие формулы значениями и итоговые (вычисленные) значения Mt, м	Описание закрепления точки
	содержатся в Едином государственном реестре недвижимости		определены в результате выполнения комплексных кадастровых работ				
	X	Y	X	Y			
1	2	3	4	5	6	7	8
1016	—	—	469 653,85	2 190 199,17	—	—	—
502	—	—	469 654,49	2 190 200,64			
501	—	—	469 664,29	2 190 223,69			
500	—	—	469 665,80	2 190 226,56			
499	469 679,63	2 190 260,35	469 679,63	2 190 260,35			
1017	469 668,59	2 190 265,69	469 668,59	2 190 265,69			
1018	469 652,16	2 190 218,12	469 652,16	2 190 218,12			
1019	469 644,76	2 190 202,37	—	—	Метод спутниковых геодезических измерений (определений)	0,10	—
1020	469 653,65	2 190 198,75	—	—			
1021	469 654,24	2 190 199,97	—	—			
1022	—	—	469 645,08	2 190 202,98	—	—	—
1016	—	—	469 653,85	2 190 199,17			

2. Сведения о частях границ уточняемого земельного участка с кадастровым номером 23:39:0104016:159 :

Обозначение части границ		Горизонтальное проложение (S), м	Описание прохождения части границ	Сведения о согласовании местоположения границ (согласовано/спорное)
от т.	до т.			
1	2	3	4	5
1016	502	1,60	—	согласовано
502	501	25,05		
501	500	3,24		
500	499	36,51		

1	2	3	4	5
499	1017	12,26	—	согласовано
1017	1018	50,33		
1018	1022	16,71		
1022	1016	9,56		

3. Сведения о характеристиках уточняемого земельного участка с кадастровым номером 23:39:0104016:159 :

№ п/п	Наименование характеристики	Значение характеристики
1	2	3
1.	Адрес земельного участка	—
1.1.	Сведения о местоположении земельного участка (при отсутствии адреса) в структурированном в соответствии с федеральной информационной адресной системой виде	Российская Федерация, Краснодарский край, Белореченский р-н, Рязанский с/о, Рязанская ст-ца, Первомайская ул, д. 88
1.2.	Дополнительные сведения о местоположении земельного участка	—
2.	Площадь земельного участка ± величина погрешности определения (вычисления) площади ($P \pm \Delta P$), м ²	691 ± 9,00
3.	Формула, примененная для вычисления предельной погрешности определения площади земельного участка, с подставленными значениями и итоговые (вычисленные) значения	$3,5 * 0,1 * \sqrt{(691)} = 9$
4.	Площадь земельного участка согласно сведениям Единого государственного реестра недвижимости (Ркад), м ²	690,00
5.	Оценка расхождения Р и Ркад ($P - P_{кад}$), м ²	1
6.	Предельный минимальный и максимальный размеры земельного участка (Рмин и Рмакс), м ²	Рмин = — Рмакс = —
7.	Кадастровый или иной государственный учетный номер (инвентарный) здания, сооружения, объекта незавершенного строительства, расположенного на земельном участке	—
8.	Вид (виды) разрешенного использования	для индивидуального жилищного строительства
8.1.	Дополнительные сведения об использовании земельного участка	—
9.	Сведения о земельных участках (землях общего пользования, территории общего пользования), посредством которых обеспечивается доступ	—
10.	Иные сведения	—

4. Пояснения к сведениям об уточняемом земельном участке с кадастровым номером 23:39:0104016:159 :

1.	—
----	---

1. Сведения о характерных точках границ уточняемого земельного участка с кадастровым номером 23:39:0104016:16 :
 Система координат МСК-23, зона 2 Зона № 2

Обозначение характерных точек границ	Координаты, м				Метод определения координат	Формулы, примененные для расчета средней квадратической погрешности определения координат характерных точек границ (Mt), с подставленными в такие формулы значениями и итоговые (вычисленные) значения Mt, м	Описание закрепления точки
	содержатся в Едином государственном реестре недвижимости		определены в результате выполнения комплексных кадастровых работ				
	X	Y	X	Y			
1	2	3	4	5	6	7	8
1506	469 360,93	2 190 898,92	469 360,93	2 190 898,92	—	—	—
1507	469 364,53	2 190 906,62	—	—			
1508	469 359,73	2 190 908,86	—	—			
1509	—	—	469 365,27	2 190 908,21			
1510	—	—	469 360,49	2 190 910,48			
1511	469 356,35	2 190 901,61	469 356,35	2 190 901,61			
1506	469 360,93	2 190 898,92	469 360,93	2 190 898,92			

2. Сведения о частях границ уточняемого земельного участка с кадастровым номером 23:39:0104016:16 :

Обозначение части границ		Горизонтальное проложение (S), м	Описание прохождения части границ	Сведения о согласовании местоположения границ (согласовано/спорное)
от т.	до т.			
1	2	3	4	5
1506	1509	10,25	—	согласовано
1509	1510	5,29		
1510	1511	9,79		
1511	1506	5,31		

3. Сведения о характеристиках уточняемого земельного участка с кадастровым номером 23:39:0104016:16 :

№ п/п	Наименование характеристики	Значение характеристики
1	2	3
1	2	3

1	2	3
1.	Адрес земельного участка	—
1.1.	Сведения о местоположении земельного участка (при отсутствии адреса) в структурированном в соответствии с федеральной информационной адресной системой виде	Российская Федерация, Краснодарский край, Белореченский р-н, Рязанская ст-ца, Горького ул, д. 11
1.2.	Дополнительные сведения о местоположении земельного участка	—
2.	Площадь земельного участка \pm величина погрешности определения (вычисления) площади ($P \pm \Delta P$), м ²	53 \pm 3,00
3.	Формула, примененная для вычисления предельной погрешности определения площади земельного участка, с подставленными значениями и итоговые (вычисленные) значения	$3,5 * 0,1 * \sqrt{(53)} = 3$
4.	Площадь земельного участка согласно сведениям Единого государственного реестра недвижимости (Ркад), м ²	44,00
5.	Оценка расхождения P и Ркад ($P - P_{кад}$), м ²	9
6.	Предельный минимальный и максимальный размеры земельного участка (P _{мин} и P _{макс}), м ²	P _{мин} = — P _{макс} = —
7.	Кадастровый или иной государственный учетный номер (инвентарный) здания, сооружения, объекта незавершенного строительства, расположенного на земельном участке	—
8.	Вид (виды) разрешенного использования	для коммерческих целей
8.1.	Дополнительные сведения об использовании земельного участка	—
9.	Сведения о земельных участках (землях общего пользования, территории общего пользования), посредством которых обеспечивается доступ	—
10.	Иные сведения	—
4. Пояснения к сведениям об уточняемом земельном участке с кадастровым номером		23:39:0104016:16 :
1.	—	—

1. Сведения о характерных точках границ уточняемого земельного участка с кадастровым номером 23:39:0104016:162 :
 Система координат МСК-23, зона 2 Зона № 2

Обозначение характерных точек границ	Координаты, м				Метод определения координат	Формулы, примененные для расчета средней квадратической погрешности определения координат характерных точек границ (Mt), с подставленными в такие формулы значениями и итоговые (вычисленные) значения Mt, м	Описание закрепления точки
	содержатся в Едином государственном реестре недвижимости		определены в результате выполнения комплексных кадастровых работ				
	X	Y	X	Y			
1	2	3	4	5	6	7	8
1062	—	—	469 723,18	2 190 170,29	—	—	—
1063	—	—	469 745,81	2 190 218,07			
505	—	—	469 718,58	2 190 229,35			
1064	469 730,56	2 190 185,23	—	—	Метод спутниковых геодезических измерений (определений)	0,10	Долговременный межевой знак
1065	469 745,69	2 190 216,71	—	—	—	—	
1066	469 723,41	2 190 228,02	—	—			
1067	469 718,77	2 190 230,59	—	—			
504	469 707,20	2 190 204,45	469 707,20	2 190 204,45	Метод спутниковых геодезических измерений (определений)	0,10	—
1068	469 697,36	2 190 182,49	—	—			
1069	469 722,95	2 190 170,27	—	—			
503	—	—	469 698,16	2 190 182,14	—	—	—
1062	—	—	469 723,18	2 190 170,29			

2. Сведения о частях границ уточняемого земельного участка с кадастровым номером 23:39:0104016:162 :

Обозначение части границ		Горизонтальное проложение (S), м	Описание прохождения части границ	Сведения о согласовании местоположения границ (согласовано/спорное)
от т.	до т.			
1	2	3	4	5
1062	1063	52,87	—	согласовано
1063	505	29,47		

1	2	3	4	5
505	504	27,38	—	согласовано
504	503	24,07		
503	1062	27,68		

3. Сведения о характеристиках уточняемого земельного участка с кадастровым номером 23:39:0104016:162 :

№ п/п	Наименование характеристики	Значение характеристики
1	2	3
1.	Адрес земельного участка	—
1.1.	Сведения о местоположении земельного участка (при отсутствии адреса) в структурированном в соответствии с федеральной информационной адресной системой виде	Российская Федерация, Краснодарский край, Белореченский р-н, Рязанская ст-ца, Первомайская ул, д 94
1.2.	Дополнительные сведения о местоположении земельного участка	—
2.	Площадь земельного участка ± величина погрешности определения (вычисления) площади ($P \pm \Delta P$), м ²	1 504 ± 14,00
3.	Формула, примененная для вычисления предельной погрешности определения площади земельного участка, с подставленными значениями и итоговые (вычисленные) значения	$3,5 * 0,1 * \sqrt{(1504)} = 14$
4.	Площадь земельного участка согласно сведениям Единого государственного реестра недвижимости (Ркад), м ²	1 532,00
5.	Оценка расхождения Р и Ркад ($P - P_{кад}$), м ²	28
6.	Предельный минимальный и максимальный размеры земельного участка (Рмин и Рмакс), м ²	Рмин = — Рмакс = —
7.	Кадастровый или иной государственный учетный номер (инвентарный) здания, сооружения, объекта незавершенного строительства, расположенного на земельном участке	—
8.	Вид (виды) разрешенного использования	ИЖС
8.1.	Дополнительные сведения об использовании земельного участка	—
9.	Сведения о земельных участках (землях общего пользования, территории общего пользования), посредством которых обеспечивается доступ	—
10.	Иные сведения	—

4. Пояснения к сведениям об уточняемом земельном участке с кадастровым номером 23:39:0104016:162 :

1.	—
----	---

1. Сведения о характерных точках границ уточняемого земельного участка с кадастровым номером 23:39:0104016:163 :
 Система координат МСК-23, зона 2 Зона № 2

Обозначение характерных точек границ	Координаты, м				Метод определения координат	Формулы, примененные для расчета средней квадратической погрешности определения координат характерных точек границ (Mt), с подставленными в такие формулы значениями и итоговые (вычисленные) значения Mt, м	Описание закрепления точки
	содержатся в Едином государственном реестре недвижимости		определены в результате выполнения комплексных кадастровых работ				
	X	Y	X	Y			
1	2	3	4	5	6	7	8
1065	469 745,69	2 190 216,71	—	—	—	—	Долговременный межевой знак
1070	469 755,71	2 190 240,69	—	—	Метод спутниковых геодезических измерений (определений)	0,10	
1071	469 738,29	2 190 247,87	—	—			
1072	469 703,72	2 190 264,57	—	—			
1073	469 696,90	2 190 248,88	—	—			
1074	469 721,44	2 190 238,50	—	—			
1067	469 718,77	2 190 230,59	—	—			
1066	469 723,41	2 190 228,02	—	—	—	—	
1063	—	—	469 745,81	2 190 218,07			
1075	—	—	469 754,85	2 190 241,06			
1076	—	—	469 727,94	2 190 251,64			
1077	—	—	469 728,35	2 190 252,67			
496	—	—	469 702,99	2 190 264,92			Временный межевой знак
495	—	—	469 696,74	2 190 248,95			
506	—	—	469 722,29	2 190 238,14			
505	—	—	469 718,58	2 190 229,35			—

1	2	3	4	5	6	7	8
1065	469 745,69	2 190 216,71	—	—	—	—	Долговременный межевой знак

2. Сведения о частях границ уточняемого земельного участка с кадастровым номером 23:39:0104016:163 :

Обозначение части границ		Горизонтальное проложение (S), м	Описание прохождения части границ	Сведения о согласовании местоположения границ (согласовано/спорное)
от т.	до т.			
1	2	3	4	5
1063	1075	24,70	—	согласовано
1075	1076	28,92		
1076	1077	1,11		
1077	496	28,16		
496	495	17,15		
495	506	27,74		
506	505	9,54		
505	1063	29,47		

3. Сведения о характеристиках уточняемого земельного участка с кадастровым номером 23:39:0104016:163 :

№ п/п	Наименование характеристики	Значение характеристики
1	2	3
1.	Адрес земельного участка	—
1.1.	Сведения о местоположении земельного участка (при отсутствии адреса) в структурированном в соответствии с федеральной информационной адресной системой виде	Российская Федерация, Краснодарский край, Белореченский р-н, Рязанская ст-ца, Пионерская ул, 36
1.2.	Дополнительные сведения о местоположении земельного участка	—
2.	Площадь земельного участка ± величина погрешности определения (вычисления) площади ($P \pm \Delta P$), м ²	1 173 ± 12,00
3.	Формула, примененная для вычисления предельной погрешности определения площади земельного участка, с подставленными значениями и итоговые (вычисленные) значения	$3,5 * 0,1 * \sqrt{(1173)} = 12$
4.	Площадь земельного участка согласно сведениям Единого государственного реестра недвижимости (Ркад), м ²	1 200,00
5.	Оценка расхождения P и Ркад ($P - P_{кад}$), м ²	27
6.	Предельный минимальный и максимальный размеры земельного участка ($P_{мин}$ и $P_{макс}$), м ²	$P_{мин} = —$ $P_{макс} = —$

1	2	3
7.	Кадастровый или иной государственный учетный номер (инвентарный) здания, сооружения, объекта незавершенного строительства, расположенного на земельном участке	—
8.	Вид (виды) разрешенного использования	для индивидуального жилищного строительства
8.1.	Дополнительные сведения об использовании земельного участка	—
9.	Сведения о земельных участках (землях общего пользования, территории общего пользования), посредством которых обеспечивается доступ	—
10.	Иные сведения	—

4. Пояснения к сведениям об уточняемом земельном участке с кадастровым номером 23:39:0104016:163 :

1.	—
----	---

1. Сведения о характерных точках границ уточняемого земельного участка с кадастровым номером 23:39:0104016:164 :
 Система координат МСК-23, зона 2 Зона № 2

Обозначение характерных точек границ	Координаты, м				Метод определения координат	Формулы, примененные для расчета средней квадратической погрешности определения координат характерных точек границ (Mt), с подставленными в такие формулы значениями и итоговые (вычисленные) значения Mt, м	Описание закрепления точки
	содержатся в Едином государственном реестре недвижимости		определены в результате выполнения комплексных кадастровых работ				
	X	Y	X	Y			
1	2	3	4	5	6	7	8
1078	469 761,89	2 190 258,88	469 761,89	2 190 258,88	—	—	Временный межевой знак
1083	469 768,92	2 190 277,07	469 768,92	2 190 277,07			
1084	—	—	469 768,39	2 190 277,32			
1080	469 745,00	2 190 287,24	469 745,00	2 190 287,24			Временный межевой знак
1079	469 738,16	2 190 269,51	469 738,16	2 190 269,51			
1078	469 761,89	2 190 258,88	469 761,89	2 190 258,88			

2. Сведения о частях границ уточняемого земельного участка с кадастровым номером 23:39:0104016:164 :

Обозначение части границ		Горизонтальное проложение (S), м	Описание прохождения части границ	Сведения о согласовании местоположения границ (согласовано/спорное)
от т.	до т.			
1	2	3	4	5
1078	1083	19,50	—	согласовано

1	2	3	4	5
1083	1084	0,59	—	согласовано
1084	1080	25,41		
1080	1079	19,00		
1079	1078	26,00		

3. Сведения о характеристиках уточняемого земельного участка с кадастровым номером 23:39:0104016:164 :

№ п/п	Наименование характеристики	Значение характеристики
1	2	3
1.	Адрес земельного участка	—
1.1.	Сведения о местоположении земельного участка (при отсутствии адреса) в структурированном в соответствии с федеральной информационной адресной системой виде	Российская Федерация, Краснодарский край, Белореченский р-н, Рязанская ст-ца, Пионерская ул, д. 38
1.2.	Дополнительные сведения о местоположении земельного участка	—
2.	Площадь земельного участка ± величина погрешности определения (вычисления) площади ($P \pm \Delta P$), м ²	500 ± 8,00
3.	Формула, примененная для вычисления предельной погрешности определения площади земельного участка, с подставленными значениями и итоговые (вычисленные) значения	$3,5 * 0,1 * \sqrt{(500)} = 8$
4.	Площадь земельного участка согласно сведениям Единого государственного реестра недвижимости (Ркад), м ²	500,00
5.	Оценка расхождения Р и Ркад ($P - P_{кад}$), м ²	0
6.	Предельный минимальный и максимальный размеры земельного участка (Рмин и Рмакс), м ²	Рмин = — Рмакс = —
7.	Кадастровый или иной государственный учетный номер (инвентарный) здания, сооружения, объекта незавершенного строительства, расположенного на земельном участке	—
8.	Вид (виды) разрешенного использования	для индивидуального жилищного строительства
8.1.	Дополнительные сведения об использовании земельного участка	—
9.	Сведения о земельных участках (землях общего пользования, территории общего пользования), посредством которых обеспечивается доступ	—
10.	Иные сведения	—

4. Пояснения к сведениям об уточняемом земельном участке с кадастровым номером 23:39:0104016:164 :

1.	—
----	---

1. Сведения о характерных точках границ уточняемого земельного участка с кадастровым номером 23:39:0104016:165 :
 Система координат МСК-23, зона 2 Зона № 2

Обозначение характерных точек границ	Координаты, м				Метод определения координат	Формулы, примененные для расчета средней квадратической погрешности определения координат характерных точек границ (Mt), с подставленными в такие формулы значениями и итоговые (вычисленные) значения Mt, м	Описание закрепления точки
	содержатся в Едином государственном реестре недвижимости		определены в результате выполнения комплексных кадастровых работ				
	X	Y	X	Y			
1	2	3	4	5	6	7	8
1075	—	—	469 754,85	2 190 241,06	—	—	Временный межевой знак
1078	469 761,89	2 190 258,88	469 761,89	2 190 258,88			
1079	469 738,16	2 190 269,51	469 738,16	2 190 269,51			
1080	469 745,00	2 190 287,24	469 745,00	2 190 287,24			
1023	—	—	469 730,36	2 190 294,07			
1035	469 710,87	2 190 303,16	469 710,87	2 190 303,16			
497	469 694,44	2 190 269,02	469 694,44	2 190 269,02			
496	469 702,99	2 190 264,92	469 702,99	2 190 264,92			
1081	469 737,78	2 190 248,67	—	—	Метод спутниковых геодезических измерений (определений)	0,10	
1082	469 755,29	2 190 241,72	—	—			
1077	—	—	469 728,35	2 190 252,67	—	—	—
1076	—	—	469 727,94	2 190 251,64			
1075	—	—	469 754,85	2 190 241,06			

2. Сведения о частях границ уточняемого земельного участка с кадастровым номером 23:39:0104016:165 :

Обозначение части границ		Горизонтальное проложение (S), м	Описание прохождения части границ	Сведения о согласовании местоположения границ (согласовано/спорное)
от т.	до т.			
1	2	3	4	5
1075	1078	19,16	—	согласовано
1078	1079	26,00		
1079	1080	19,00		
1080	1023	16,15		

1	2	3	4	5
1023	1035	21,51	—	согласовано
1035	497	37,89		
497	496	9,48		
496	1077	28,16		
1077	1076	1,11		
1076	1075	28,92		

3. Сведения о характеристиках уточняемого земельного участка с кадастровым номером 23:39:0104016:165 :

№ п/п	Наименование характеристики	Значение характеристики
1	2	3
1.	Адрес земельного участка	—
1.1.	Сведения о местоположении земельного участка (при отсутствии адреса) в структурированном в соответствии с федеральной информационной адресной системой виде	Российская Федерация, Краснодарский край, Белореченский р-н, Рязанская ст-ца, Пионерская ул, д 38/а
1.2.	Дополнительные сведения о местоположении земельного участка	—
2.	Площадь земельного участка ± величина погрешности определения (вычисления) площади ($P \pm \Delta P$), м ²	2 010 ± 16,00
3.	Формула, примененная для вычисления предельной погрешности определения площади земельного участка, с подставленными значениями и итоговые (вычисленные) значения	$3,5*0,1*\sqrt{(2010)} = 16$
4.	Площадь земельного участка согласно сведениям Единого государственного реестра недвижимости (Ркад), м ²	1 979,00
5.	Оценка расхождения Р и Ркад ($P - P_{кад}$), м ²	31
6.	Предельный минимальный и максимальный размеры земельного участка (Рмин и Рмакс), м ²	Рмин = — Рмакс = —
7.	Кадастровый или иной государственный учетный номер (инвентарный) здания, сооружения, объекта незавершенного строительства, расположенного на земельном участке	—
8.	Вид (виды) разрешенного использования	ИЖС
8.1.	Дополнительные сведения об использовании земельного участка	—
9.	Сведения о земельных участках (землях общего пользования, территории общего пользования), посредством которых обеспечивается доступ	—
10.	Иные сведения	—

4. Пояснения к сведениям об уточняемом земельном участке с кадастровым номером _____ 23:39:0104016:165 _____ :

1. _____

1. Сведения о характерных точках границ уточняемого земельного участка с кадастровым номером _____ 23:39:0104016:166 _____ :

Система координат _____ МСК-23, зона 2 _____ Зона № _____ 2 _____

Обозначение характерных точек границ	Координаты, м				Метод определения координат	Формулы, примененные для расчета средней квадратической погрешности определения координат характерных точек границ (Mt), с подставленными в такие формулы значениями и итоговые (вычисленные) значения Mt, м	Описание закрепления точки
	содержатся в Едином государственном реестре недвижимости		определены в результате выполнения комплексных кадастровых работ				
	X	Y	X	Y			
1	2	3	4	5	6	7	8
1421	469 819,41	2 190 397,40	—	—	Метод спутниковых геодезических измерений (определений)	0,10	—
1422	469 794,41	2 190 405,77	—	—			
1423	469 782,10	2 190 387,38	—	—			
1424	469 809,52	2 190 377,66	—	—			
1409	—	—	469 806,35	2 190 373,35	—	—	
1425	—	—	469 819,80	2 190 403,98			
1426	—	—	469 815,12	2 190 405,82			
1427	—	—	469 813,25	2 190 406,21			
1428	—	—	469 804,43	2 190 411,18			
1429	—	—	469 796,41	2 190 415,69			
1430	—	—	469 794,91	2 190 412,88			
1410	—	—	469 780,61	2 190 386,18			
1421	469 819,41	2 190 397,40	—	—	Метод спутниковых геодезических измерений (определений)	0,10	

2. Сведения о частях границ уточняемого земельного участка с кадастровым номером _____ 23:39:0104016:166 _____ :

Обозначение части границ		Горизонтальное проложение (S), м	Описание прохождения части границ	Сведения о согласовании местоположения границ (согласовано/спорное)
от т.	до т.			

1	2	3	4	5
1409	1425	33,45	—	согласовано
1425	1426	5,03		
1426	1427	1,91		
1427	1428	10,12		
1428	1429	9,20		
1429	1430	3,19		
1430	1410	30,29		
1410	1409	28,76		

3. Сведения о характеристиках уточняемого земельного участка с кадастровым номером 23:39:0104016:166 :

№ п/п	Наименование характеристики	Значение характеристики
1	2	3
1.	Адрес земельного участка	—
1.1.	Сведения о местоположении земельного участка (при отсутствии адреса) в структурированном в соответствии с федеральной информационной адресной системой виде	Российская Федерация, Краснодарский край, Белореченский р-н, Рязанская ст-ца, Пионерская ул, д. 44
1.2.	Дополнительные сведения о местоположении земельного участка	—
2.	Площадь земельного участка ± величина погрешности определения (вычисления) площади ($P \pm \Delta P$), м ²	907 ± 11,00
3.	Формула, примененная для вычисления предельной погрешности определения площади земельного участка, с подставленными значениями и итоговые (вычисленные) значения	$3,5*0,1*\sqrt{(907)} = 11$
4.	Площадь земельного участка согласно сведениям Единого государственного реестра недвижимости (Ркад), м ²	600,00
5.	Оценка расхождения Р и Ркад ($P - P_{кад}$), м ²	307
6.	Предельный минимальный и максимальный размеры земельного участка (Рмин и Рмакс), м ²	Рмин = — Рмакс = —
7.	Кадастровый или иной государственный учетный номер (инвентарный) здания, сооружения, объекта незавершенного строительства, расположенного на земельном участке	—
8.	Вид (виды) разрешенного использования	Индивидуальное жилищное строительство
8.1.	Дополнительные сведения об использовании земельного участка	—

1	2	3
9.	Сведения о земельных участках (землях общего пользования, территории общего пользования), посредством которых обеспечивается доступ	—
10.	Иные сведения	—

4. Пояснения к сведениям об уточняемом земельном участке с кадастровым номером 23:39:0104016:166 :

1.	—
----	---

1. Сведения о характерных точках границ уточняемого земельного участка с кадастровым номером 23:39:0104016:167 :

Система координат МСК-23, зона 2 Зона № 2

Обозначение характерных точек границ	Координаты, м				Метод определения координат	Формулы, примененные для расчета средней квадратической погрешности определения координат характерных точек границ (Mt), с подставленными в такие формулы значениями и итоговые (вычисленные) значения Mt, м	Описание закрепления точки
	содержатся в Едином государственном реестре недвижимости		определены в результате выполнения комплексных кадастровых работ				
	X	Y	X	Y			
1	2	3	4	5	6	7	8
1434	—	—	469 827,83	2 190 421,65	—	—	—
612	—	—	469 841,40	2 190 449,30			
618	469 816,71	2 190 459,95	469 816,71	2 190 459,95			
617	469 787,75	2 190 472,59	469 787,75	2 190 472,59			
1397	469 785,22	2 190 466,34	469 785,22	2 190 466,34			
1403	469 777,24	2 190 447,68	—	—			
1443	469 792,71	2 190 441,53	—	—	Метод спутниковых геодезических измерений (определений)	0,10	Долговременный межевой знак
1432	469 814,21	2 190 432,96	—	—	—	—	
1431	469 830,79	2 190 426,37	—	—	—	—	
1444	469 841,14	2 190 449,28	—	—	Метод спутниковых геодезических измерений (определений)	0,10	
1396	—	—	469 776,60	2 190 446,25	—	—	
1441	—	—	469 790,65	2 190 438,45			
1440	—	—	469 791,60	2 190 439,91			
1435	—	—	469 812,56	2 190 429,31			

1	2	3	4	5	6	7	8
1434	—	—	469 827,83	2 190 421,65	—	—	—

2. Сведения о частях границ уточняемого земельного участка с кадастровым номером 23:39:0104016:167 :

Обозначение части границ		Горизонтальное проложение (S), м	Описание прохождения части границ	Сведения о согласовании местоположения границ (согласовано/спорное)
от т.	до т.			
1	2	3	4	5
1434	612	30,80	—	согласовано
612	618	26,89		
618	617	31,60		
617	1397	6,74		
1397	1396	21,86		
1396	1441	16,07		
1441	1440	1,74		
1440	1435	23,49		
1435	1434	17,08		

3. Сведения о характеристиках уточняемого земельного участка с кадастровым номером 23:39:0104016:167 :

№ п/п	Наименование характеристики	Значение характеристики
1	2	3
1.	Адрес земельного участка	—
1.1.	Сведения о местоположении земельного участка (при отсутствии адреса) в структурированном в соответствии с федеральной информационной адресной системой виде	Российская Федерация, Краснодарский край, Белореченский р-н, Рязанская ст-ца, Пионерская ул, д. 48
1.2.	Дополнительные сведения о местоположении земельного участка	—
2.	Площадь земельного участка ± величина погрешности определения (вычисления) площади ($P \pm \Delta P$), м ²	1 701 ± 14,00
3.	Формула, примененная для вычисления предельной погрешности определения площади земельного участка, с подставленными значениями и итоговые (вычисленные) значения	$3,5*0,1*\sqrt{(1701)} = 14$
4.	Площадь земельного участка согласно сведениям Единого государственного реестра недвижимости (Ркад), м ²	1 510,00
5.	Оценка расхождения P и Ркад ($P - P_{кад}$), м ²	191
6.	Предельный минимальный и максимальный размеры земельного участка (Рмин и Рмакс), м ²	Рмин = — Рмакс = —

1	2	3
7.	Кадастровый или иной государственный учетный номер (инвентарный) здания, сооружения, объекта незавершенного строительства, расположенного на земельном участке	—
8.	Вид (виды) разрешенного использования	ИЖС
8.1.	Дополнительные сведения об использовании земельного участка	—
9.	Сведения о земельных участках (землях общего пользования, территории общего пользования), посредством которых обеспечивается доступ	—
10.	Иные сведения	—

4. Пояснения к сведениям об уточняемом земельном участке с кадастровым номером 23:39:0104016:167 :

1.	—
----	---

1. Сведения о характерных точках границ уточняемого земельного участка с кадастровым номером 23:39:0104016:168 :
 Система координат МСК-23, зона 2 Зона № 2

Обозначение характерных точек границ	Координаты, м				Метод определения координат	Формулы, примененные для расчета средней квадратической погрешности определения координат характерных точек границ (Mt), с подставленными в такие формулы значениями и итоговые (вычисленные) значения Mt, м	Описание закрепления точки
	содержатся в Едином государственном реестре недвижимости		определены в результате выполнения комплексных кадастровых работ				
	X	Y	X	Y			
1	2	3	4	5	6	7	8
1088	469 765,45	2 190 223,51	—	—	—	—	Закрепление отсутствует
1102	469 799,32	2 190 201,83	—	—	Метод спутниковых геодезических измерений (определений)	0,10	—
1103	469 812,92	2 190 228,97	—	—			
1104	469 778,66	2 190 250,01	—	—			
1099	—	—	469 808,26	2 190 200,98	—	—	Временный межевой знак Долговременный межевой знак
34	—	—	469 815,94	2 190 214,26			
33	—	—	469 823,67	2 190 229,69			

1	2	3	4	5	6	7	8	
45	—	—	469 810,20	2 190 236,01	—	—	Долговременный межевой знак	
51	—	—	469 794,24	2 190 243,49			—	—
1105	—	—	469 777,89	2 190 250,96				
1100	—	—	469 765,95	2 190 225,11				
1088	469 765,45	2 190 223,51	—	—				

2. Сведения о частях границ уточняемого земельного участка с кадастровым номером 23:39:0104016:168 :

Обозначение части границ		Горизонтальное проложение (S), м	Описание прохождения части границ	Сведения о согласовании местоположения границ (согласовано/спорное)
от т.	до т.			
1	2	3	4	5
1099	34	15,34	—	согласовано
34	33	17,26		
33	45	14,88		
45	51	17,63		
51	1105	17,98		
1105	1100	28,47		
1100	1099	48,71		

3. Сведения о характеристиках уточняемого земельного участка с кадастровым номером 23:39:0104016:168 :

№ п/п	Наименование характеристики	Значение характеристики
1	2	3
1.	Адрес земельного участка	—
1.1.	Сведения о местоположении земельного участка (при отсутствии адреса) в структурированном в соответствии с федеральной информационной адресной системой виде	Российская Федерация, Краснодарский край, Белореченский р-н, Рязанская ст-ца, Пионерская ул, д. 49
1.2.	Дополнительные сведения о местоположении земельного участка	—
2.	Площадь земельного участка ± величина погрешности определения (вычисления) площади ($P \pm \Delta P$), м ²	1 523 ± 14,00
3.	Формула, примененная для вычисления предельной погрешности определения площади земельного участка, с подставленными значениями и итоговые (вычисленные) значения	$3,5 * 0,1 * \sqrt{(1523)} = 14$
4.	Площадь земельного участка согласно сведениям Единого государственного реестра недвижимости (Ркад), м ²	1 200,00

1	2	3
5.	Оценка расхождения Р и Ркад (Р - Ркад), м ²	323
6.	Предельный минимальный и максимальный размеры земельного участка (Рмин и Рмакс), м ²	Рмин = — Рмакс = —
7.	Кадастровый или иной государственный учетный номер (инвентарный) здания, сооружения, объекта незавершенного строительства, расположенного на земельном участке	—
8.	Вид (виды) разрешенного использования	для индивидуального жилищного строительства
8.1.	Дополнительные сведения об использовании земельного участка	—
9.	Сведения о земельных участках (землях общего пользования, территории общего пользования), посредством которых обеспечивается доступ	—
10.	Иные сведения	—
4. Пояснения к сведениям об уточняемом земельном участке с кадастровым номером		23:39:0104016:168 :

1.	—
1. Сведения о характерных точках границ уточняемого земельного участка с кадастровым номером	
Система координат <u>МСК-23, зона 2</u> Зона № <u>2</u>	

Обозначение характерных точек границ	Координаты, м				Метод определения координат	Формулы, примененные для расчета средней квадратической погрешности определения координат характерных точек границ (Mt), с подставленными в такие формулы значениями и итоговые (вычисленные) значения Mt, м	Описание закрепления точки
	содержатся в Едином государственном реестре недвижимости		определены в результате выполнения комплексных кадастровых работ				
	X	Y	X	Y			
1	2	3	4	5	6	7	8
51	—	—	469 794,24	2 190 243,49	—	—	—
50	469 794,69	2 190 244,43	469 794,69	2 190 244,43			
49	469 801,19	2 190 258,09	469 801,19	2 190 258,09			
48	469 803,41	2 190 262,94	469 803,41	2 190 262,94			
47	—	—	469 806,14	2 190 269,36			
43	—	—	469 807,87	2 190 273,44			
42	—	—	469 808,54	2 190 275,01			
41	469 811,81	2 190 282,71	469 811,81	2 190 282,71			
40	469 812,93	2 190 285,14	469 812,93	2 190 285,14			

1	2	3	4	5	6	7	8
39	469 815,20	2 190 288,45	469 815,20	2 190 288,45	—	—	—
1127	469 811,74	2 190 290,00	469 811,74	2 190 290,00			
1128	469 797,86	2 190 295,85	469 797,86	2 190 295,85			
1129	469 789,90	2 190 278,36	469 789,90	2 190 278,36			
1130	469 784,92	2 190 267,53	469 784,92	2 190 267,53			
1131	469 782,49	2 190 261,82	469 782,49	2 190 261,82			
1105	469 777,89	2 190 250,96	469 777,89	2 190 250,96			
51	—	—	469 794,24	2 190 243,49			

2. Сведения о частях границ уточняемого земельного участка с кадастровым номером 23:39:0104016:170 :

Обозначение части границ		Горизонтальное проложение (S), м	Описание прохождения части границ	Сведения о согласовании местоположения границ (согласовано/спорное)
от т.	до т.			
1	2	3	4	5
51	50	1,04	—	согласовано
50	49	15,13		
49	48	5,33		
48	47	6,98		
47	43	4,43		
43	42	1,71		
42	41	8,37		
41	40	2,68		
40	39	4,01		
39	1127	3,79		
1127	1128	15,06		
1128	1129	19,22		
1129	1130	11,92		
1130	1131	6,21		
1131	1105	11,79		
1105	51	17,98		

3. Сведения о характеристиках уточняемого земельного участка с кадастровым номером 23:39:0104016:170 :

№ п/п	Наименование характеристики	Значение характеристики
1	2	3

1	2	3
1.	Адрес земельного участка	—
1.1.	Сведения о местоположении земельного участка (при отсутствии адреса) в структурированном в соответствии с федеральной информационной адресной системой виде	Российская Федерация, Краснодарский край, Белореченский р-н, Рязанская ст-ца, Пионерская ул, д 51
1.2.	Дополнительные сведения о местоположении земельного участка	—
2.	Площадь земельного участка \pm величина погрешности определения (вычисления) площади ($P \pm \Delta P$), м ²	910 \pm 11,00
3.	Формула, примененная для вычисления предельной погрешности определения площади земельного участка, с подставленными значениями и итоговые (вычисленные) значения	$3,5 * 0,1 * \sqrt{(910)} = 11$
4.	Площадь земельного участка согласно сведениям Единого государственного реестра недвижимости (Ркад), м ²	900,00
5.	Оценка расхождения P и Ркад ($P - P_{кад}$), м ²	10
6.	Предельный минимальный и максимальный размеры земельного участка (Рмин и Рмакс), м ²	Рмин = — Рмакс = —
7.	Кадастровый или иной государственный учетный номер (инвентарный) здания, сооружения, объекта незавершенного строительства, расположенного на земельном участке	—
8.	Вид (виды) разрешенного использования	для индивидуального жилищного строительства
8.1.	Дополнительные сведения об использовании земельного участка	—
9.	Сведения о земельных участках (землях общего пользования, территории общего пользования), посредством которых обеспечивается доступ	—
10.	Иные сведения	—
4. Пояснения к сведениям об уточняемом земельном участке с кадастровым номером		23:39:0104016:170 :
1.	—	—

1. Сведения о характерных точках границ уточняемого земельного участка с кадастровым номером _____ 23:39:0104016:176 _____ :
 Система координат _____ МСК-23, зона 2 _____ Зона № _____ 2 _____

Обозначение характерных точек границ	Координаты, м				Метод определения координат	Формулы, примененные для расчета средней квадратической погрешности определения координат характерных точек границ (Mt), с подставленными в такие формулы значениями и итоговые (вычисленные) значения Mt, м	Описание закрепления точки
	содержатся в Едином государственном реестре недвижимости		определены в результате выполнения комплексных кадастровых работ				
	X	Y	X	Y			
1	2	3	4	5	6	7	8
1759	469 927,76	2 190 654,79	—	—	Метод спутниковых геодезических измерений (определений)	0,10	—
1760	469 911,31	2 190 662,52	—	—			
1761	469 894,40	2 190 626,15	—	—			
1762	469 915,09	2 190 615,44	—	—			
1763	469 925,27	2 190 637,44	—	—			
695	—	—	469 918,79	2 190 616,21	—	—	
1764	—	—	469 929,66	2 190 635,70			
1765	—	—	469 931,38	2 190 653,09			
702	—	—	469 913,59	2 190 661,45			
701	—	—	469 901,71	2 190 638,18			
700	—	—	469 898,28	2 190 632,87			
696	—	—	469 896,36	2 190 628,52			
1759	469 927,76	2 190 654,79	—	—	Метод спутниковых геодезических измерений (определений)	0,10	

2. Сведения о частях границ уточняемого земельного участка с кадастровым номером _____ 23:39:0104016:176 _____ :

Обозначение части границ		Горизонтальное проложение (S), м	Описание прохождения части границ	Сведения о согласовании местоположения границ (согласовано/спорное)
от т.	до т.			
1	2	3	4	5
695	1764	22,32	—	согласовано

1	2	3	4	5
1764	1765	17,47	—	согласовано
1765	702	19,66		
702	701	26,13		
701	700	6,32		
700	696	4,75		
696	695	25,59		

3. Сведения о характеристиках уточняемого земельного участка с кадастровым номером 23:39:0104016:176 :

№ п/п	Наименование характеристики	Значение характеристики
1	2	3
1.	Адрес земельного участка	—
1.1.	Сведения о местоположении земельного участка (при отсутствии адреса) в структурированном в соответствии с федеральной информационной адресной системой виде	Российская Федерация, Краснодарский край, Белореченский р-н, Рязанская ст-ца, Пионерская ул, д. 62
1.2.	Дополнительные сведения о местоположении земельного участка	—
2.	Площадь земельного участка ± величина погрешности определения (вычисления) площади ($P \pm \Delta P$), м ²	931 ± 11,00
3.	Формула, примененная для вычисления предельной погрешности определения площади земельного участка, с подставленными значениями и итоговые (вычисленные) значения	$3,5*0,1*\sqrt{(931)} = 11$
4.	Площадь земельного участка согласно сведениям Единого государственного реестра недвижимости ($R_{\text{кад}}$), м ²	900,00
5.	Оценка расхождения P и $R_{\text{кад}}$ ($P - R_{\text{кад}}$), м ²	31
6.	Предельный минимальный и максимальный размеры земельного участка ($R_{\text{мин}}$ и $R_{\text{макс}}$), м ²	$R_{\text{мин}} = \text{—}$ $R_{\text{макс}} = \text{—}$
7.	Кадастровый или иной государственный учетный номер (инвентарный) здания, сооружения, объекта незавершенного строительства, расположенного на земельном участке	—
8.	Вид (виды) разрешенного использования	для индивидуального жилищного строительства
8.1.	Дополнительные сведения об использовании земельного участка	—
9.	Сведения о земельных участках (землях общего пользования, территории общего пользования), посредством которых обеспечивается доступ	—
10.	Иные сведения	—

4. Пояснения к сведениям об уточняемом земельном участке с кадастровым номером _____ 23:39:0104016:176 _____ :

1. _____ — _____

1. Сведения о характерных точках границ уточняемого земельного участка с кадастровым номером _____ 23:39:0104016:177 _____ :

Система координат _____ МСК-23, зона 2 _____ Зона № _____ 2 _____

Обозначение характерных точек границ	Координаты, м				Метод определения координат	Формулы, примененные для расчета средней квадратической погрешности определения координат характерных точек границ (Mt), с подставленными в такие формулы значениями и итоговые (вычисленные) значения Mt, м	Описание закрепления точки
	содержатся в Едином государственном реестре недвижимости		определены в результате выполнения комплексных кадастровых работ				
	X	Y	X	Y			
1	2	3	4	5	6	7	8
1594	469 935,89	2 190 571,25	—	—	Метод спутниковых геодезических измерений (определений)	0,10	—
1595	469 904,60	2 190 524,61	—	—			
1596	469 926,98	2 190 507,79	—	—			
1597	469 959,45	2 190 556,13	—	—			
688	—	—	469 922,54	2 190 499,24	—	—	—
687	—	—	469 949,66	2 190 559,60			
1598	—	—	469 922,88	2 190 571,32			
1599	—	—	469 895,43	2 190 513,33			
1594	469 935,89	2 190 571,25	—	—	Метод спутниковых геодезических измерений (определений)	0,10	—

2. Сведения о частях границ уточняемого земельного участка с кадастровым номером _____ 23:39:0104016:177 _____ :

Обозначение части границ		Горизонтальное проложение (S), м	Описание прохождения части границ	Сведения о согласовании местоположения границ (согласовано/спорное)
от т.	до т.			
1	2	3	4	5
688	687	66,17	—	согласовано
687	1598	29,23		
1598	1599	64,16		

1	2	3	4	5
1599	688	30,55	—	согласовано

3. Сведения о характеристиках уточняемого земельного участка с кадастровым номером 23:39:0104016:177 :

№ п/п	Наименование характеристики	Значение характеристики
1	2	3
1.	Адрес земельного участка	—
1.1.	Сведения о местоположении земельного участка (при отсутствии адреса) в структурированном в соответствии с федеральной информационной адресной системой виде	Российская Федерация, Краснодарский край, Белореченский р-н, Рязанская ст-ца, Пионерская ул, д. 63
1.2.	Дополнительные сведения о местоположении земельного участка	—
2.	Площадь земельного участка ± величина погрешности определения (вычисления) площади ($P \pm \Delta P$), м ²	1 947 ± 15,00
3.	Формула, примененная для вычисления предельной погрешности определения площади земельного участка, с подставленными значениями и итоговые (вычисленные) значения	$3,5 * 0,1 * \sqrt{(1947)} = 15$
4.	Площадь земельного участка согласно сведениям Единого государственного реестра недвижимости (Ркад), м ²	1 600,00
5.	Оценка расхождения P и Ркад ($P - P_{кад}$), м ²	347
6.	Предельный минимальный и максимальный размеры земельного участка ($P_{мин}$ и $P_{макс}$), м ²	$P_{мин} = —$ $P_{макс} = —$
7.	Кадастровый или иной государственный учетный номер (инвентарный) здания, сооружения, объекта незавершенного строительства, расположенного на земельном участке	—
8.	Вид (виды) разрешенного использования	для индивидуального жилищного строительства
8.1.	Дополнительные сведения об использовании земельного участка	—
9.	Сведения о земельных участках (землях общего пользования, территории общего пользования), посредством которых обеспечивается доступ	—
10.	Иные сведения	—

4. Пояснения к сведениям об уточняемом земельном участке с кадастровым номером 23:39:0104016:177 :

1.	—
----	---

1. Сведения о характерных точках границ уточняемого земельного участка с кадастровым номером 23:39:0104016:179 :
 Система координат МСК-23, зона 2 Зона № 2

Обозначение характерных точек границ	Координаты, м				Метод определения координат	Формулы, примененные для расчета средней квадратической погрешности определения координат характерных точек границ (Mt), с подставленными в такие формулы значениями и итоговые (вычисленные) значения Mt, м	Описание закрепления точки
	содержатся в Едином государственном реестре недвижимости		определены в результате выполнения комплексных кадастровых работ				
	X	Y	X	Y			
1	2	3	4	5	6	7	8
789	469 134,98	2 190 645,63	—	—	—	—	—
790	469 119,94	2 190 653,75	—	—	Метод спутниковых геодезических измерений (определений)	0,10	
791	469 116,00	2 190 647,80	—	—			
792	469 097,30	2 190 620,10	—	—			
793	469 093,55	2 190 616,00	—	—			
794	469 105,98	2 190 602,57	—	—			
795	469 107,25	2 190 601,46	—	—			
796	—	—	469 130,89	2 190 641,27	—	—	
781	—	—	469 116,03	2 190 648,94			
780	—	—	469 108,60	2 190 636,91			
779	—	—	469 097,90	2 190 621,01			
392	—	—	469 089,51	2 190 611,68			
391	—	—	469 105,51	2 190 598,72			
797	—	—	469 125,04	2 190 629,80			
789	469 134,98	2 190 645,63	—	—			

2. Сведения о частях границ уточняемого земельного участка с кадастровым номером 23:39:0104016:179 :

Обозначение части границ		Горизонтальное проложение (S), м	Описание прохождения части границ	Сведения о согласовании местоположения границ (согласовано/спорное)
от т.	до т.			
1	2	3	4	5

1	2	3	4	5
796	781	16,72	—	согласовано
781	780	14,14		
780	779	19,17		
779	392	12,55		
392	391	20,59		
391	797	36,71		
797	796	12,88		

3. Сведения о характеристиках уточняемого земельного участка с кадастровым номером 23:39:0104016:179 :

№ п/п	Наименование характеристики	Значение характеристики
1	2	3
1.	Адрес земельного участка	—
1.1.	Сведения о местоположении земельного участка (при отсутствии адреса) в структурированном в соответствии с федеральной информационной адресной системой виде	Российская Федерация, Краснодарский край, Белореченский р-н, Рязанская ст-ца, Победы ул, д. 41
1.2.	Дополнительные сведения о местоположении земельного участка	—
2.	Площадь земельного участка ± величина погрешности определения (вычисления) площади ($P \pm \Delta P$), м ²	867 ± 10,00
3.	Формула, примененная для вычисления предельной погрешности определения площади земельного участка, с подставленными значениями и итоговые (вычисленные) значения	$3,5 * 0,1 * \sqrt{(867)} = 10$
4.	Площадь земельного участка согласно сведениям Единого государственного реестра недвижимости (Ркад), м ²	879,00
5.	Оценка расхождения Р и Ркад ($P - P_{кад}$), м ²	12
6.	Предельный минимальный и максимальный размеры земельного участка (Рмин и Рмакс), м ²	Рмин = — Рмакс = —
7.	Кадастровый или иной государственный учетный номер (инвентарный) здания, сооружения, объекта незавершенного строительства, расположенного на земельном участке	—
8.	Вид (виды) разрешенного использования	для индивидуального жилищного строительства
8.1.	Дополнительные сведения об использовании земельного участка	—
9.	Сведения о земельных участках (землях общего пользования, территории общего пользования), посредством которых обеспечивается доступ	—

1	2	3
10.	Иные сведения	—

4. Пояснения к сведениям об уточняемом земельном участке с кадастровым номером 23:39:0104016:179 :

1.	—
----	---

1. Сведения о характерных точках границ уточняемого земельного участка с кадастровым номером 23:39:0104016:180 :
Система координат МСК-23, зона 2 Зона № 2

Обозначение характерных точек границ	Координаты, м				Метод определения координат	Формулы, примененные для расчета средней квадратической погрешности определения координат характерных точек границ (Mt), с подставленными в такие формулы значениями и итоговые (вычисленные) значения Mt, м	Описание закрепления точки
	содержатся в Едином государственном реестре недвижимости		определены в результате выполнения комплексных кадастровых работ				
	X	Y	X	Y			
1	2	3	4	5	6	7	8
798	469 145,21	2 190 641,04	—	—	Метод спутниковых геодезических измерений (определений)	0,10	—
789	469 134,98	2 190 645,63	—	—		—	
795	469 107,25	2 190 601,46	—	—		—	
799	469 118,65	2 190 591,45	—	—	Метод спутниковых геодезических измерений (определений)	0,10	
424	—	—	469 141,45	2 190 636,44	—	—	
796	—	—	469 130,89	2 190 641,27			
797	—	—	469 125,04	2 190 629,80			
391	—	—	469 105,51	2 190 598,72			
390	—	—	469 112,08	2 190 593,43			
427	—	—	469 117,68	2 190 588,97			
426	—	—	469 122,39	2 190 599,79			
425	—	—	469 136,00	2 190 624,41			
798	469 145,21	2 190 641,04	—	—	Метод спутниковых геодезических измерений (определений)	0,10	

2. Сведения о частях границ уточняемого земельного участка с кадастровым номером 23:39:0104016:180 :

Обозначение части границ		Горизонтальное проложение (S), м	Описание прохождения части границ	Сведения о согласовании местоположения границ (согласовано/спорное)
от т.	до т.			

1	2	3	4	5
424	796	11,61	—	согласовано
796	797	12,88		
797	391	36,71		
391	390	8,43		
390	427	7,16		
427	426	11,80		
426	425	28,13		
425	424	13,21		

3. Сведения о характеристиках уточняемого земельного участка с кадастровым номером 23:39:0104016:180 :

№ п/п	Наименование характеристики	Значение характеристики
1	2	3
1.	Адрес земельного участка	—
1.1.	Сведения о местоположении земельного участка (при отсутствии адреса) в структурированном в соответствии с федеральной информационной адресной системой виде	Российская Федерация, Краснодарский край, Белореченский р-н, Рязанский с/о, Рязанская ст-ца, Победы ул, д. 41а
1.2.	Дополнительные сведения о местоположении земельного участка	—
2.	Площадь земельного участка ± величина погрешности определения (вычисления) площади ($P \pm \Delta P$), м ²	668 ± 9,00
3.	Формула, примененная для вычисления предельной погрешности определения площади земельного участка, с подставленными значениями и итоговые (вычисленные) значения	$3,5 * 0,1 * \sqrt{(668)} = 9$
4.	Площадь земельного участка согласно сведениям Единого государственного реестра недвижимости (Ркад), м ²	705,00
5.	Оценка расхождения Р и Ркад ($P - P_{кад}$), м ²	37
6.	Предельный минимальный и максимальный размеры земельного участка (Рмин и Рмакс), м ²	Рмин = — Рмакс = —
7.	Кадастровый или иной государственный учетный номер (инвентарный) здания, сооружения, объекта незавершенного строительства, расположенного на земельном участке	—
8.	Вид (виды) разрешенного использования	Индивидуальное жилищное строительство
8.1.	Дополнительные сведения об использовании земельного участка	—

1	2	3
9.	Сведения о земельных участках (землях общего пользования, территории общего пользования), посредством которых обеспечивается доступ	—
10.	Иные сведения	—

4. Пояснения к сведениям об уточняемом земельном участке с кадастровым номером 23:39:0104016:180 :

1.	—
----	---

1. Сведения о характерных точках границ уточняемого земельного участка с кадастровым номером 23:39:0104016:184 :

Система координат МСК-23, зона 2 Зона № 2

Обозначение характерных точек границ	Координаты, м				Метод определения координат	Формулы, примененные для расчета средней квадратической погрешности определения координат характерных точек границ (Mt), с подставленными в такие формулы значениями и итоговые (вычисленные) значения Mt, м	Описание закрепления точки
	содержатся в Едином государственном реестре недвижимости		определены в результате выполнения комплексных кадастровых работ				
	X	Y	X	Y			
1	2	3	4	5	6	7	8
1179	469 184,18	2 190 652,98	—	—	—	—	—
1180	469 219,10	2 190 719,30	—	—			
1181	469 202,20	2 190 726,33	—	—	Метод спутниковых геодезических измерений (определений)	0,10	
1171	469 200,52	2 190 723,40	—	—	—	—	
1175	469 177,35	2 190 682,66	—	—			
1174	469 176,14	2 190 679,72	—	—			
1173	469 166,65	2 190 661,82	—	—			
1182	—	—	469 186,04	2 190 653,04			
544	—	—	469 220,06	2 190 719,64			
535	—	—	469 217,05	2 190 721,22			
542	—	—	469 200,77	2 190 729,70			
1178	—	—	469 186,26	2 190 699,42			
1177	—	—	469 176,01	2 190 679,79			
1176	—	—	469 166,49	2 190 662,63			
1179	469 184,18	2 190 652,98	—	—	—	—	

2. Сведения о частях границ уточняемого земельного участка с кадастровым номером 23:39:0104016:184 :

Обозначение части границ		Горизонтальное проложение (S), м	Описание прохождения части границ	Сведения о согласовании местоположения границ (согласовано/спорное)
от т.	до т.			
1	2	3	4	5
1182	544	74,79	—	согласовано
544	535	3,40		
535	542	18,36		
542	1178	33,58		
1178	1177	22,14		
1177	1176	19,62		
1176	1182	21,78		

3. Сведения о характеристиках уточняемого земельного участка с кадастровым номером 23:39:0104016:184 :

№ п/п	Наименование характеристики	Значение характеристики
1	2	3
1.	Адрес земельного участка	—
1.1.	Сведения о местоположении земельного участка (при отсутствии адреса) в структурированном в соответствии с федеральной информационной адресной системой виде	Российская Федерация, Краснодарский край, Белореченский р-н, Рязанский с/о, Рязанская ст-ца, Победы ул, д. 48
1.2.	Дополнительные сведения о местоположении земельного участка	—
2.	Площадь земельного участка ± величина погрешности определения (вычисления) площади ($P \pm \Delta P$), м ²	1 596 ± 14,00
3.	Формула, примененная для вычисления предельной погрешности определения площади земельного участка, с подставленными значениями и итоговые (вычисленные) значения	$3,5 * 0,1 * \sqrt{(1596)} = 14$
4.	Площадь земельного участка согласно сведениям Единого государственного реестра недвижимости (Ркад), м ²	1 428,00
5.	Оценка расхождения Р и Ркад ($P - P_{кад}$), м ²	168
6.	Предельный минимальный и максимальный размеры земельного участка (Рмин и Рмакс), м ²	Рмин = — Рмакс = —
7.	Кадастровый или иной государственный учетный номер (инвентарный) здания, сооружения, объекта незавершенного строительства, расположенного на земельном участке	—
8.	Вид (виды) разрешенного использования	Индивидуальное жилищное строительство

1	2	3
8.1.	Дополнительные сведения об использовании земельного участка	—
9.	Сведения о земельных участках (землях общего пользования, территории общего пользования), посредством которых обеспечивается доступ	—
10.	Иные сведения	—

4. Пояснения к сведениям об уточняемом земельном участке с кадастровым номером 23:39:0104016:184 :

1.	—
----	---

1. Сведения о характерных точках границ уточняемого земельного участка с кадастровым номером 23:39:0104016:186 :
Система координат МСК-23, зона 2 Зона № 2

Обозначение характерных точек границ	Координаты, м				Метод определения координат	Формулы, примененные для расчета средней квадратической погрешности определения координат характерных точек границ (Mt), с подставленными в такие формулы значениями и итоговые (вычисленные) значения Mt, м	Описание закрепления точки
	содержатся в Едином государственном реестре недвижимости		определены в результате выполнения комплексных кадастровых работ				
	X	Y	X	Y			
1	2	3	4	5	6	7	8
1179	469 184,18	2 190 652,98	—	—	—	—	—
1183	469 203,98	2 190 643,60	—	—	Метод спутниковых геодезических измерений (определений)	0,10	
1184	469 235,59	2 190 712,82	—	—			
1185	469 219,43	2 190 719,92	—	—			
1180	469 219,10	2 190 719,30	—	—			
517	—	—	469 204,25	2 190 644,27	—	—	
516	—	—	469 237,20	2 190 712,29			
544	—	—	469 220,06	2 190 719,64			
1182	—	—	469 186,04	2 190 653,04			
1179	469 184,18	2 190 652,98	—	—			

2. Сведения о частях границ уточняемого земельного участка с кадастровым номером _____ **23:39:0104016:186** _____ :

Обозначение части границ		Горизонтальное проложение (S), м	Описание прохождения части границ	Сведения о согласовании местоположения границ (согласовано/спорное)
от т.	до т.			
1	2	3	4	5
517	516	75,58	—	согласовано
516	544	18,65		
544	1182	74,79		
1182	517	20,21		

3. Сведения о характеристиках уточняемого земельного участка с кадастровым номером _____ **23:39:0104016:186** _____ :

№ п/п	Наименование характеристики	Значение характеристики
1	2	3
1.	Адрес земельного участка	—
1.1.	Сведения о местоположении земельного участка (при отсутствии адреса) в структурированном в соответствии с федеральной информационной адресной системой виде	Российская Федерация, Краснодарский край, Белореченский р-н, Рязанский с/о, Рязанская ст-ца, Победы ул, д. 50
1.2.	Дополнительные сведения о местоположении земельного участка	—
2.	Площадь земельного участка ± величина погрешности определения (вычисления) площади ($P \pm \Delta P$), м ²	1 460 ± 13,00
3.	Формула, примененная для вычисления предельной погрешности определения площади земельного участка, с подставленными значениями и итоговые (вычисленные) значения	$3,5 * 0,1 * \sqrt{(1460)} = 13$
4.	Площадь земельного участка согласно сведениям Единого государственного реестра недвижимости (Ркад), м ²	1 500,00
5.	Оценка расхождения Р и Ркад ($P - P_{кад}$), м ²	40
6.	Предельный минимальный и максимальный размеры земельного участка (Рмин и Рмакс), м ²	Рмин = — Рмакс = —
7.	Кадастровый или иной государственный учетный номер (инвентарный) здания, сооружения, объекта незавершенного строительства, расположенного на земельном участке	—
8.	Вид (виды) разрешенного использования	для индивидуального жилищного строительства
8.1.	Дополнительные сведения об использовании земельного участка	—
9.	Сведения о земельных участках (землях общего пользования, территории общего пользования), посредством которых обеспечивается доступ	—

1	2	3
10.	Иные сведения	—

4. Пояснения к сведениям об уточняемом земельном участке с кадастровым номером 23:39:0104016:186 :

1.	—
----	---

1. Сведения о характерных точках границ уточняемого земельного участка с кадастровым номером 23:39:0104016:19 :

Система координат МСК-23, зона 2 Зона № 2

Обозначение характерных точек границ	Координаты, м				Метод определения координат	Формулы, примененные для расчета средней квадратической погрешности определения координат характерных точек границ (Mt), с подставленными в такие формулы значениями и итоговые (вычисленные) значения Mt, м	Описание закрепления точки
	содержатся в Едином государственном реестре недвижимости		определены в результате выполнения комплексных кадастровых работ				
	X	Y	X	Y			
1	2	3	4	5	6	7	8
442	—	—	469 325,65	2 190 539,60	—	—	—
435	—	—	469 312,17	2 190 545,75			
434	—	—	469 305,75	2 190 533,13			
433	469 295,64	2 190 518,52	469 295,64	2 190 518,52			
432	469 262,91	2 190 467,39	469 262,91	2 190 467,39			
416	469 267,37	2 190 463,09	469 267,37	2 190 463,09			
415	469 272,56	2 190 458,09	469 272,56	2 190 458,09			
821	469 325,61	2 190 537,71	—	—			
822	469 312,04	2 190 544,13	—	—			
823	469 306,01	2 190 533,18	—	—			
442	—	—	469 325,65	2 190 539,60	—	—	—

2. Сведения о частях границ уточняемого земельного участка с кадастровым номером 23:39:0104016:19 :

Обозначение части границ		Горизонтальное проложение (S), м	Описание прохождения части границ	Сведения о согласовании местоположения границ (согласовано/спорное)
от т.	до т.			
1	2	3	4	5
442	435	14,82	—	согласовано

1	2	3	4	5
435	434	14,16	—	согласовано
434	433	17,77		
433	432	60,71		
432	416	6,20		
416	415	7,21		
415	442	97,28		

3. Сведения о характеристиках уточняемого земельного участка с кадастровым номером 23:39:0104016:19 :

№ п/п	Наименование характеристики	Значение характеристики
1	2	3
1.	Адрес земельного участка	—
1.1.	Сведения о местоположении земельного участка (при отсутствии адреса) в структурированном в соответствии с федеральной информационной адресной системой виде	Российская Федерация, Краснодарский край, Белореченский р-н, Рязанский с/о, Рязанская ст-ца, Победы ул, д. 59
1.2.	Дополнительные сведения о местоположении земельного участка	—
2.	Площадь земельного участка \pm величина погрешности определения (вычисления) площади ($P \pm \Delta P$), м ²	1 280 \pm 13,00
3.	Формула, примененная для вычисления предельной погрешности определения площади земельного участка, с подставленными значениями и итоговые (вычисленные) значения	$3,5*0,1*\sqrt{(1280)} = 13$
4.	Площадь земельного участка согласно сведениям Единого государственного реестра недвижимости ($R_{\text{кад}}$), м ²	1 297,00
5.	Оценка расхождения P и $R_{\text{кад}}$ ($P - R_{\text{кад}}$), м ²	17
6.	Предельный минимальный и максимальный размеры земельного участка ($R_{\text{мин}}$ и $R_{\text{макс}}$), м ²	$R_{\text{мин}} = \text{—}$ $R_{\text{макс}} = \text{—}$
7.	Кадастровый или иной государственный учетный номер (инвентарный) здания, сооружения, объекта незавершенного строительства, расположенного на земельном участке	—
8.	Вид (виды) разрешенного использования	Индивидуальные жилые дома и ведение личного подсобного хозяйства
8.1.	Дополнительные сведения об использовании земельного участка	—
9.	Сведения о земельных участках (землях общего пользования, территории общего пользования), посредством которых обеспечивается доступ	—
10.	Иные сведения	—

4. Пояснения к сведениям об уточняемом земельном участке с кадастровым номером _____ **23:39:0104016:19** _____ :

1. _____

1. Сведения о характерных точках границ уточняемого земельного участка с кадастровым номером _____ **23:39:0104016:190** _____ :

Система координат _____ **МСК-23, зона 2** _____ Зона № _____ **2** _____

Обозначение характерных точек границ	Координаты, м				Метод определения координат	Формулы, примененные для расчета средней квадратической погрешности определения координат характерных точек границ (Mt), с подставленными в такие формулы значениями и итоговые (вычисленные) значения Mt, м	Описание закрепления точки	
	содержатся в Едином государственном реестре недвижимости		определены в результате выполнения комплексных кадастровых работ					
	X	Y	X	Y				
1	2	3	4	5	6	7	8	
806	—	—	469 280,43	2 190 561,23	—	—	—	
1	—	—	469 262,76	2 190 570,01				
9	—	—	469 253,97	2 190 552,97				
8	469 249,12	2 190 543,78	469 249,12	2 190 543,78			—	долговременный межевой знак
7	469 231,51	2 190 513,06	469 231,51	2 190 513,06				
6	469 224,87	2 190 502,53	469 224,87	2 190 502,53				
807	469 239,19	2 190 489,67	469 239,19	2 190 489,67				
808	469 255,95	2 190 518,47	469 255,95	2 190 518,47				
809	469 264,63	2 190 533,98	469 264,63	2 190 533,98				
810	469 280,32	2 190 561,26	—	—	Метод спутниковых геодезических измерений (определений)	0,10		
811	469 262,76	2 190 570,02	—	—				
812	469 253,98	2 190 552,97	—	—				
806	—	—	469 280,43	2 190 561,23	—	—	—	

2. Сведения о частях границ уточняемого земельного участка с кадастровым номером 23:39:0104016:190 :

Обозначение части границ		Горизонтальное проложение (S), м	Описание прохождения части границ	Сведения о согласовании местоположения границ (согласовано/спорное)
от т.	до т.			
1	2	3	4	5
806	1	19,73	—	согласовано
1	9	19,17		
9	8	10,39		
8	7	35,41		
7	6	12,45		
6	807	19,25		
807	808	33,32		
808	809	17,77		
809	806	31,50		

3. Сведения о характеристиках уточняемого земельного участка с кадастровым номером 23:39:0104016:190 :

№ п/п	Наименование характеристики	Значение характеристики
1	2	3
1.	Адрес земельного участка	—
1.1.	Сведения о местоположении земельного участка (при отсутствии адреса) в структурированном в соответствии с федеральной информационной адресной системой виде	Российская Федерация, Краснодарский край, Белореченский р-н, Рязанская ст-ца, Победы ул, д 53
1.2.	Дополнительные сведения о местоположении земельного участка	—
2.	Площадь земельного участка ± величина погрешности определения (вычисления) площади ($P \pm \Delta P$), м ²	1 495 ± 14,00
3.	Формула, примененная для вычисления предельной погрешности определения площади земельного участка, с подставленными значениями и итоговые (вычисленные) значения	$3,5 * 0,1 * \sqrt{(1495)} = 14$
4.	Площадь земельного участка согласно сведениям Единого государственного реестра недвижимости (Ркад), м ²	1 493,00
5.	Оценка расхождения P и Ркад ($P - P_{кад}$), м ²	2
6.	Предельный минимальный и максимальный размеры земельного участка (Рмин и Рмакс), м ²	Рмин = — Рмакс = —

1	2	3
7.	Кадастровый или иной государственный учетный номер (инвентарный) здания, сооружения, объекта незавершенного строительства, расположенного на земельном участке	—
8.	Вид (виды) разрешенного использования	Индивидуальное жилищное строительство
8.1.	Дополнительные сведения об использовании земельного участка	—
9.	Сведения о земельных участках (землях общего пользования, территории общего пользования), посредством которых обеспечивается доступ	—
10.	Иные сведения	—

4. Пояснения к сведениям об уточняемом земельном участке с кадастровым номером 23:39:0104016:190 :

1.	—
----	---

1. Сведения о характерных точках границ уточняемого земельного участка с кадастровым номером 23:39:0104016:192 :
 Система координат МСК-23, зона 2 Зона № 2

Обозначение характерных точек границ	Координаты, м				Метод определения координат	Формулы, примененные для расчета средней квадратической погрешности определения координат характерных точек границ (Mt), с подставленными в такие формулы значениями и итоговые (вычисленные) значения Mt, м	Описание закрепления точки
	содержатся в Едином государственном реестре недвижимости		определены в результате выполнения комплексных кадастровых работ				
	X	Y	X	Y			
1	2	3	4	5	6	7	8
1207	—	—	469 264,51	2 190 612,25	—	—	—
550	—	—	469 303,74	2 190 677,65			
1208	469 264,61	2 190 612,18	—	—			
1209	469 304,03	2 190 677,54	—	—			
549	469 286,70	2 190 685,48	469 286,70	2 190 685,48			
1211	469 249,05	2 190 622,01	—	—	Метод спутниковых геодезических измерений (определений)	0,10	Долговременный межевой знак
1210	469 248,52	2 190 621,08	—	—			

1	2	3	4	5	6	7	8
1202	—	—	469 248,83	2 190 621,10	—	—	—
1207	—	—	469 264,51	2 190 612,25	—	—	—

2. Сведения о частях границ уточняемого земельного участка с кадастровым номером _____ **23:39:0104016:192** _____ :

Обозначение части границ		Горизонтальное проложение (S), м	Описание прохождения части границ	Сведения о согласовании местоположения границ (согласовано/спорное)
от т.	до т.			
1	2	3	4	5
1207	550	76,26	—	согласовано
550	549	18,75		
549	1202	74,69		
1202	1207	18,01		

3. Сведения о характеристиках уточняемого земельного участка с кадастровым номером _____ **23:39:0104016:192** _____ :

№ п/п	Наименование характеристики	Значение характеристики
1	2	3
1.	Адрес земельного участка	—
1.1.	Сведения о местоположении земельного участка (при отсутствии адреса) в структурированном в соответствии с федеральной информационной адресной системой виде	Российская Федерация, Краснодарский край, Белореченский р-н, Рязанский с/о, Рязанская ст-ца, Победы ул, д 58
1.2.	Дополнительные сведения о местоположении земельного участка	—
2.	Площадь земельного участка ± величина погрешности определения (вычисления) площади ($P \pm \Delta P$), м ²	1 383 ± 13,00
3.	Формула, примененная для вычисления предельной погрешности определения площади земельного участка, с подставленными значениями и итоговые (вычисленные) значения	$3,5 * 0,1 * \sqrt{(1383)} = 13$
4.	Площадь земельного участка согласно сведениям Единого государственного реестра недвижимости (Ркад), м ²	1 412,00
5.	Оценка расхождения P и Ркад ($P - P_{кад}$), м ²	29
6.	Предельный минимальный и максимальный размеры земельного участка (Рмин и Рмакс), м ²	Рмин = — Рмакс = —
7.	Кадастровый или иной государственный учетный номер (инвентарный) здания, сооружения, объекта незавершенного строительства, расположенного на земельном участке	—
8.	Вид (виды) разрешенного использования	Для индивидуального жилищного строительства

1	2	3
8.1.	Дополнительные сведения об использовании земельного участка	—
9.	Сведения о земельных участках (землях общего пользования, территории общего пользования), посредством которых обеспечивается доступ	—
10.	Иные сведения	—

4. Пояснения к сведениям об уточняемом земельном участке с кадастровым номером 23:39:0104016:192 :

1.	—
----	---

1. Сведения о характерных точках границ уточняемого земельного участка с кадастровым номером 23:39:0104016:193 :
Система координат МСК-23, зона 2 Зона № 2

Обозначение характерных точек границ	Координаты, м				Метод определения координат	Формулы, примененные для расчета средней квадратической погрешности определения координат характерных точек границ (Mt), с подставленными в такие формулы значениями и итоговые (вычисленные) значения Mt, м	Описание закрепления точки
	содержатся в Едином государственном реестре недвижимости		определены в результате выполнения комплексных кадастровых работ				
	X	Y	X	Y			
1	2	3	4	5	6	7	8
1229	—	—	469 281,25	2 190 602,88	—	—	долговременный межевой знак
1227	469 290,23	2 190 616,58	469 290,23	2 190 616,58			
1226	469 292,32	2 190 620,13	469 292,32	2 190 620,13			
1225	469 298,96	2 190 630,25	469 298,96	2 190 630,25			
1222	469 317,88	2 190 660,47	—	—			
1224	469 322,24	2 190 667,43	469 322,24	2 190 667,43			
1230	469 310,94	2 190 674,29	—	—			
1209	469 304,03	2 190 677,54	—	—	—	—	

1	2	3	4	5	6	7	8		
1208	469 264,61	2 190 612,18	—	—	—	—	долговременный межевой знак		
1228	469 281,17	2 190 602,79	—	—					
545	—	—	469 311,16	2 190 674,16					
550	—	—	469 303,74	2 190 677,65					
1207	—	—	469 264,51	2 190 612,25					
1229	—	—	469 281,25	2 190 602,88					
									—

2. Сведения о частях границ уточняемого земельного участка с кадастровым номером 23:39:0104016:193 :

Обозначение части границ		Горизонтальное проложение (S), м	Описание прохождения части границ	Сведения о согласовании местоположения границ (согласовано/спорное)
от т.	до т.			
1	2	3	4	5
1229	1227	16,38	—	согласовано
1227	1226	4,12		
1226	1225	12,10		
1225	1224	43,87		
1224	545	12,96		
545	550	8,20		
550	1207	76,26		
1207	1229	19,18		

3. Сведения о характеристиках уточняемого земельного участка с кадастровым номером 23:39:0104016:193 :

№ п/п	Наименование характеристики	Значение характеристики
1	2	3
1.	Адрес земельного участка	—
1.1.	Сведения о местоположении земельного участка (при отсутствии адреса) в структурированном в соответствии с федеральной информационной адресной системой виде	Российская Федерация, Краснодарский край, Белореченский р-н, Рязанская ст-ца, Победы ул, д 60
1.2.	Дополнительные сведения о местоположении земельного участка	—
2.	Площадь земельного участка ± величина погрешности определения (вычисления) площади ($P \pm \Delta P$), м ²	1 554 ± 14,00

1	2	3
3.	Формула, примененная для вычисления предельной погрешности определения площади земельного участка, с подставленными значениями и итоговые (вычисленные) значения	$3,5*0,1*\sqrt{(1554)} = 14$
4.	Площадь земельного участка согласно сведениям Единого государственного реестра недвижимости (Ркад), м ²	1 539,00
5.	Оценка расхождения Р и Ркад (Р - Ркад), м ²	15
6.	Предельный минимальный и максимальный размеры земельного участка (Рмин и Рмакс), м ²	Рмин = — Рмакс = —
7.	Кадастровый или иной государственный учетный номер (инвентарный) здания, сооружения, объекта незавершенного строительства, расположенного на земельном участке	—
8.	Вид (виды) разрешенного использования	для ведения личного подсобного хозяйств, обслуживания индивидуальных жилых домов, садоводства
8.1.	Дополнительные сведения об использовании земельного участка	—
9.	Сведения о земельных участках (землях общего пользования, территории общего пользования), посредством которых обеспечивается доступ	—
10.	Иные сведения	—

4. Пояснения к сведениям об уточняемом земельном участке с кадастровым номером 23:39:0104016:193 :

1. —

1. Сведения о характерных точках границ уточняемого земельного участка с кадастровым номером 23:39:0104016:197 :

Система координат МСК-23, зона 2 Зона № 2

Обозначение характерных точек границ	Координаты, м				Метод определения координат	Формулы, примененные для расчета средней квадратической погрешности определения координат характерных точек границ (Mt), с подставленными в такие формулы значениями и итоговые (вычисленные) значения Mt, м	Описание закрепления точки
	содержатся в Едином государственном реестре недвижимости		определены в результате выполнения комплексных кадастровых работ				
	X	Y	X	Y			
1	2	3	4	5	6	7	8
940	469 511,49	2 190 354,50	469 511,49	2 190 354,50	—	—	Долговременный межевой знак

1	2	3	4	5	6	7	8
941	—	—	469 516,42	2 190 364,79	—	—	—
942	469 519,50	2 190 371,22	469 519,50	2 190 371,22			
943	469 545,53	2 190 425,58	—	—			
944	469 526,34	2 190 435,05	—	—	Метод спутниковых геодезических измерений (определений)	0,10	Долговременный межевой знак
945	469 525,81	2 190 433,96	—	—			
946	—	—	469 546,01	2 190 426,31	—	—	—
947	—	—	469 526,88	2 190 435,98			
948	—	—	469 526,09	2 190 434,56			
949	—	—	469 524,20	2 190 434,56			
30	469 523,61	2 190 433,81	469 523,61	2 190 433,81			
29	469 506,97	2 190 398,32	469 506,97	2 190 398,32			
950	469 509,54	2 190 397,43	—	—			
951	469 497,52	2 190 364,76	—	—			
952	—	—	469 508,84	2 190 397,53	—	—	—
953	—	—	469 504,84	2 190 383,42			
954	—	—	469 497,91	2 190 364,47			
940	469 511,49	2 190 354,50	469 511,49	2 190 354,50			

2. Сведения о частях границ уточняемого земельного участка с кадастровым номером 23:39:0104016:197 :

Обозначение части границ		Горизонтальное проложение (S), м	Описание прохождения части границ	Сведения о согласовании местоположения границ (согласовано/спорное)
от т.	до т.			
1	2	3	4	5
940	941	11,41	—	согласовано
941	942	7,13		
942	946	61,14		
946	947	21,44		
947	948	1,62		
948	949	1,89		

1	2	3	4	5
949	30	0,95	—	согласовано
30	29	39,20		
29	952	2,03		
952	953	14,67		
953	954	20,18		
954	940	16,85		

3. Сведения о характеристиках уточняемого земельного участка с кадастровым номером 23:39:0104016:197 :

№ п/п	Наименование характеристики	Значение характеристики
1	2	3
1.	Адрес земельного участка	—
1.1.	Сведения о местоположении земельного участка (при отсутствии адреса) в структурированном в соответствии с федеральной информационной адресной системой виде	Российская Федерация, Краснодарский край, Белореченский р-н, Рязанское с/п, Рязанская ст-ца, Победы ул, 71
1.2.	Дополнительные сведения о местоположении земельного участка	—
2.	Площадь земельного участка \pm величина погрешности определения (вычисления) площади ($P \pm \Delta P$), м ²	1 642 \pm 14,00
3.	Формула, примененная для вычисления предельной погрешности определения площади земельного участка, с подставленными значениями и итоговые (вычисленные) значения	$3,5 * 0,1 * \sqrt{(1642)} = 14$
4.	Площадь земельного участка согласно сведениям Единого государственного реестра недвижимости ($R_{\text{кад}}$), м ²	1 623,00
5.	Оценка расхождения P и $R_{\text{кад}}$ ($P - R_{\text{кад}}$), м ²	19
6.	Предельный минимальный и максимальный размеры земельного участка ($R_{\text{мин}}$ и $R_{\text{макс}}$), м ²	$R_{\text{мин}} = \text{—}$ $R_{\text{макс}} = \text{—}$
7.	Кадастровый или иной государственный учетный номер (инвентарный) здания, сооружения, объекта незавершенного строительства, расположенного на земельном участке	—
8.	Вид (виды) разрешенного использования	для индивидуального жилищного строительства
8.1.	Дополнительные сведения об использовании земельного участка	—
9.	Сведения о земельных участках (землях общего пользования, территории общего пользования), посредством которых обеспечивается доступ	—
10.	Иные сведения	—

4. Пояснения к сведениям об уточняемом земельном участке с кадастровым номером _____ **23:39:0104016:197** _____ :

1. _____

1. Сведения о характерных точках границ уточняемого земельного участка с кадастровым номером _____ **23:39:0104016:2** _____ :

Система координат _____ **МСК-23, зона 2** _____ Зона № _____ **2** _____

Обозначение характерных точек границ	Координаты, м				Метод определения координат	Формулы, примененные для расчета средней квадратической погрешности определения координат характерных точек границ (Mt), с подставленными в такие формулы значениями и итоговые (вычисленные) значения Mt, м	Описание закрепления точки
	содержатся в Едином государственном реестре недвижимости		определены в результате выполнения комплексных кадастровых работ				
	X	Y	X	Y			
1	2	3	4	5	6	7	8
1396	—	—	469 776,60	2 190 446,25	—	—	—
1397	469 785,22	2 190 466,34	469 785,22	2 190 466,34			
1398	469 764,59	2 190 475,54	469 764,59	2 190 475,54			
1399	469 733,63	2 190 489,35	—	—			
1400	—	—	469 733,91	2 190 490,27			
587	469 724,40	2 190 467,74	469 724,40	2 190 467,74			
1401	469 758,84	2 190 453,96	—	—			Долговременный межевой знак
1402	469 776,85	2 190 446,76	—	—			
1403	469 777,24	2 190 447,68	—	—			
586	—	—	469 742,12	2 190 460,87			—
1395	—	—	469 742,89	2 190 462,22			
1394	—	—	469 744,02	2 190 462,68			
1393	—	—	469 759,83	2 190 454,68			
1396	—	—	469 776,60	2 190 446,25			

2. Сведения о частях границ уточняемого земельного участка с кадастровым номером _____ **23:39:0104016:2** _____ :

Обозначение части границ		Горизонтальное проложение (S), м	Описание прохождения части границ	Сведения о согласовании местоположения границ (согласовано/спорное)
от т.	до т.			
1	2	3	4	5

1	2	3	4	5
1396	1397	21,86	—	согласовано
1397	1398	22,59		
1398	1400	34,03		
1400	587	24,45		
587	586	19,01		
586	1395	1,55		
1395	1394	1,22		
1394	1393	17,72		
1393	1396	18,77		

3. Сведения о характеристиках уточняемого земельного участка с кадастровым номером _____ **23:39:0104016:2** _____ :

№ п/п	Наименование характеристики	Значение характеристики
1	2	3
1.	Адрес земельного участка	—
1.1.	Сведения о местоположении земельного участка (при отсутствии адреса) в структурированном в соответствии с федеральной информационной адресной системой виде	Российская Федерация, Краснодарский край, Белореченский р-н, Рязанская ст-ца, Кирова ул, д. 41
1.2.	Дополнительные сведения о местоположении земельного участка	—
2.	Площадь земельного участка ± величина погрешности определения (вычисления) площади ($P \pm \Delta P$), м ²	1 242 ± 12,00
3.	Формула, примененная для вычисления предельной погрешности определения площади земельного участка, с подставленными значениями и итоговые (вычисленные) значения	$3,5 * 0,1 * \sqrt{(1242)} = 12$
4.	Площадь земельного участка согласно сведениям Единого государственного реестра недвижимости (Ркад), м ²	1 265,00
5.	Оценка расхождения Р и Ркад ($P - P_{кад}$), м ²	23
6.	Предельный минимальный и максимальный размеры земельного участка ($P_{мин}$ и $P_{макс}$), м ²	$P_{мин} = —$ $P_{макс} = —$
7.	Кадастровый или иной государственный учетный номер (инвентарный) здания, сооружения, объекта незавершенного строительства, расположенного на земельном участке	—
8.	Вид (виды) разрешенного использования	для индивидуального жилищного строительства и ведения личного подсобного хозяйства
8.1.	Дополнительные сведения об использовании земельного участка	—

1	2	3
9.	Сведения о земельных участках (землях общего пользования, территории общего пользования), посредством которых обеспечивается доступ	—
10.	Иные сведения	—

4. Пояснения к сведениям об уточняемом земельном участке с кадастровым номером 23:39:0104016:2 :

1.	—
----	---

1. Сведения о характерных точках границ уточняемого земельного участка с кадастровым номером 23:39:0104016:20 :

Система координат МСК-23, зона 2 Зона № 2

Обозначение характерных точек границ	Координаты, м				Метод определения координат	Формулы, примененные для расчета средней квадратической погрешности определения координат характерных точек границ (Mt), с подставленными в такие формулы значениями и итоговые (вычисленные) значения Mt, м	Описание закрепления точки
	содержатся в Едином государственном реестре недвижимости		определены в результате выполнения комплексных кадастровых работ				
	X	Y	X	Y			
1	2	3	4	5	6	7	8
1561	469 537,49	2 190 832,78	—	—	—	—	Временный межевой знак
1562	469 517,03	2 190 841,78	—	—	Метод спутниковых геодезических измерений (определений)	0,10	
1563	469 492,20	2 190 786,45	—	—	—	—	
1564	469 512,66	2 190 777,59	—	—	Метод спутниковых геодезических измерений (определений)	0,10	
1565	469 512,80	2 190 777,90	—	—	—	—	
1557	—	—	469 511,18	2 190 773,43	—	—	—
1566	—	—	469 535,24	2 190 827,82			
1567	—	—	469 515,03	2 190 837,17			
1558	—	—	469 490,69	2 190 783,01			
1561	469 537,49	2 190 832,78	—	—	—	—	Временный межевой знак

2. Сведения о частях границ уточняемого земельного участка с кадастровым номером 23:39:0104016:20 :

Обозначение части границ		Горизонтальное проложение (S), м	Описание прохождения части границ	Сведения о согласовании местоположения границ (согласовано/спорное)
от т.	до т.			
1	2	3	4	5

1	2	3	4	5
1557	1566	59,47	—	согласовано
1566	1567	22,27		
1567	1558	59,38		
1558	1557	22,62		

3. Сведения о характеристиках уточняемого земельного участка с кадастровым номером 23:39:0104016:20 :

№ п/п	Наименование характеристики	Значение характеристики
1	2	3
1.	Адрес земельного участка	—
1.1.	Сведения о местоположении земельного участка (при отсутствии адреса) в структурированном в соответствии с федеральной информационной адресной системой виде	Российская Федерация, Краснодарский край, Белореченский р-н, Рязанская ст-ца, Горького ул, д 17/3
1.2.	Дополнительные сведения о местоположении земельного участка	—
2.	Площадь земельного участка ± величина погрешности определения (вычисления) площади ($P \pm \Delta P$), м ²	1 334 ± 13,00
3.	Формула, примененная для вычисления предельной погрешности определения площади земельного участка, с подставленными значениями и итоговые (вычисленные) значения	$3,5 * 0,1 * \sqrt{(1334)} = 13$
4.	Площадь земельного участка согласно сведениям Единого государственного реестра недвижимости (Ркад), м ²	1 352,00
5.	Оценка расхождения Р и Ркад ($P - P_{кад}$), м ²	18
6.	Предельный минимальный и максимальный размеры земельного участка (Рмин и Рмакс), м ²	Рмин = — Рмакс = —
7.	Кадастровый или иной государственный учетный номер (инвентарный) здания, сооружения, объекта незавершенного строительства, расположенного на земельном участке	—
8.	Вид (виды) разрешенного использования	Индивидуальные жилые дома и ведение личного подсобного хозяйства
8.1.	Дополнительные сведения об использовании земельного участка	—
9.	Сведения о земельных участках (землях общего пользования, территории общего пользования), посредством которых обеспечивается доступ	—
10.	Иные сведения	—

4. Пояснения к сведениям об уточняемом земельном участке с кадастровым номером 23:39:0104016:20 :

1.	—
----	---

1. Сведения о характерных точках границ уточняемого земельного участка с кадастровым номером 23:39:0104016:204 :
 Система координат МСК-23, зона 2 Зона № 2

Обозначение характерных точек границ	Координаты, м				Метод определения координат	Формулы, примененные для расчета средней квадратической погрешности определения координат характерных точек границ (Mt), с подставленными в такие формулы значениями и итоговые (вычисленные) значения Mt, м	Описание закрепления точки
	содержатся в Едином государственном реестре недвижимости		определены в результате выполнения комплексных кадастровых работ				
	X	Y	X	Y			
1	2	3	4	5	6	7	8
1353	—	—	469 557,98	2 190 461,63	—	—	—
1354	—	—	469 564,27	2 190 472,64			
1355	469 566,04	2 190 474,33	469 566,04	2 190 474,33			
1356	469 569,81	2 190 481,48	469 569,81	2 190 481,48			
1357	469 570,18	2 190 481,39	469 570,18	2 190 481,39			
1358	469 584,89	2 190 512,00	—	—			
1359	469 565,84	2 190 520,23	—	—	Метод спутниковых геодезических измерений (определений)	0,10	Закрепление отсутствует
1360	469 539,75	2 190 470,73	—	—			
1361	469 558,02	2 190 461,52	—	—	—	—	—
1362	469 564,40	2 190 472,69	—	—			
1363	—	—	469 578,94	2 190 500,38			
1337	—	—	469 585,93	2 190 513,86			
1343	—	—	469 573,73	2 190 519,48			
562	—	—	469 566,89	2 190 522,00			
561	—	—	469 555,42	2 190 499,80			
560	—	—	469 539,74	2 190 470,85			
1353	—	—	469 557,98	2 190 461,63			

2. Сведения о частях границ уточняемого земельного участка с кадастровым номером 23:39:0104016:204 :

Обозначение части границ		Горизонтальное проложение (S), м	Описание прохождения части границ	Сведения о согласовании местоположения границ (согласовано/спорное)
от т.	до т.			
1	2	3	4	5

1	2	3	4	5
1353	1354	12,68	—	согласовано
1354	1355	2,45		
1355	1356	8,08		
1356	1357	0,38		
1357	1363	20,91		
1363	1337	15,18		
1337	1343	13,43		
1343	562	7,29		
562	561	24,99		
561	560	32,92		
560	1353	20,44		

3. Сведения о характеристиках уточняемого земельного участка с кадастровым номером 23:39:0104016:204 :

№ п/п	Наименование характеристики	Значение характеристики
1	2	3
1.	Адрес земельного участка	—
1.1.	Сведения о местоположении земельного участка (при отсутствии адреса) в структурированном в соответствии с федеральной информационной адресной системой виде	Российская Федерация, Краснодарский край, Белореченский р-н, Рязанский с/о, Рязанская ст-ца, Победы ул, д 80
1.2.	Дополнительные сведения о местоположении земельного участка	—
2.	Площадь земельного участка \pm величина погрешности определения (вычисления) площади ($P \pm \Delta P$), м ²	1 230 \pm 12,00
3.	Формула, примененная для вычисления предельной погрешности определения площади земельного участка, с подставленными значениями и итоговые (вычисленные) значения	$3,5*0,1*\sqrt{(1230)} = 12$
4.	Площадь земельного участка согласно сведениям Единого государственного реестра недвижимости (Ркад), м ²	1 200,00
5.	Оценка расхождения P и Ркад ($P - P_{кад}$), м ²	30
6.	Предельный минимальный и максимальный размеры земельного участка ($P_{мин}$ и $P_{макс}$), м ²	$P_{мин} = —$ $P_{макс} = —$
7.	Кадастровый или иной государственный учетный номер (инвентарный) здания, сооружения, объекта незавершенного строительства, расположенного на земельном участке	—
8.	Вид (виды) разрешенного использования	Для индивидуального жилищного строительства

1	2	3
8.1.	Дополнительные сведения об использовании земельного участка	—
9.	Сведения о земельных участках (землях общего пользования, территории общего пользования), посредством которых обеспечивается доступ	—
10.	Иные сведения	—

4. Пояснения к сведениям об уточняемом земельном участке с кадастровым номером 23:39:0104016:204 :

1.	—
----	---

1. Сведения о характерных точках границ уточняемого земельного участка с кадастровым номером 23:39:0104016:205 :

Система координат МСК-23, зона 2 Зона № 2

Обозначение характерных точек границ	Координаты, м				Метод определения координат	Формулы, примененные для расчета средней квадратической погрешности определения координат характерных точек границ (Mt), с подставленными в такие формулы значениями и итоговые (вычисленные) значения Mt, м	Описание закрепления точки		
	содержатся в Едином государственном реестре недвижимости		определены в результате выполнения комплексных кадастровых работ						
	X	Y	X	Y					
1	2	3	4	5	6	7	8		
1364	—	—	469 577,45	2 190 451,77	—	—	—		
1352	—	—	469 603,96	2 190 504,78					
1337	—	—	469 585,93	2 190 513,86					
1363	—	—	469 578,94	2 190 500,38					
1357	469 570,18	2 190 481,39	469 570,18	2 190 481,39					
1356	469 569,81	2 190 481,48	469 569,81	2 190 481,48					
1355	469 566,04	2 190 474,33	469 566,04	2 190 474,33					
1362	469 564,40	2 190 472,69	—	—					
1361	469 558,02	2 190 461,52	—	—					
1365	469 577,13	2 190 451,67	—	—					
1366	469 604,11	2 190 503,78	—	—					
1367	469 585,46	2 190 512,80	—	—			Метод спутниковых геодезических измерений (определений)	0,10	Деревянный столб
1358	469 584,89	2 190 512,00	—	—			—	—	Закрепление отсутствует
1354	—	—	469 564,27	2 190 472,64	—				

1	2	3	4	5	6	7	8
1353	—	—	469 557,98	2 190 461,63	—	—	—
1364	—	—	469 577,45	2 190 451,77	—	—	—

2. Сведения о частях границ уточняемого земельного участка с кадастровым номером 23:39:0104016:205 :

Обозначение части границ		Горизонтальное проложение (S), м	Описание прохождения части границ	Сведения о согласовании местоположения границ (согласовано/спорное)
от т.	до т.			
1	2	3	4	5
1364	1352	59,27	—	согласовано
1352	1337	20,19		
1337	1363	15,18		
1363	1357	20,91		
1357	1356	0,38		
1356	1355	8,08		
1355	1354	2,45		
1354	1353	12,68		
1353	1364	21,82		

3. Сведения о характеристиках уточняемого земельного участка с кадастровым номером 23:39:0104016:205 :

№ п/п	Наименование характеристики	Значение характеристики
1	2	3
1.	Адрес земельного участка	—
1.1.	Сведения о местоположении земельного участка (при отсутствии адреса) в структурированном в соответствии с федеральной информационной адресной системой виде	Российская Федерация, Краснодарский край, Белореченский р-н, Рязанская ст-ца, Победы ул, д 82
1.2.	Дополнительные сведения о местоположении земельного участка	—
2.	Площадь земельного участка ± величина погрешности определения (вычисления) площади ($P \pm \Delta P$), м ²	1 213 ± 12,00
3.	Формула, примененная для вычисления предельной погрешности определения площади земельного участка, с подставленными значениями и итоговые (вычисленные) значения	$3,5 * 0,1 * \sqrt{(1213)} = 12$
4.	Площадь земельного участка согласно сведениям Единого государственного реестра недвижимости (Ркад), м ²	1 200,00
5.	Оценка расхождения P и Ркад ($P - P_{кад}$), м ²	13

1	2	3
6.	Предельный минимальный и максимальный размеры земельного участка (Р _{мин} и Р _{макс}), м ²	Р _{мин} = — Р _{макс} = —
7.	Кадастровый или иной государственный учетный номер (инвентарный) здания, сооружения, объекта незавершенного строительства, расположенного на земельном участке	—
8.	Вид (виды) разрешенного использования	ИЖС
8.1.	Дополнительные сведения об использовании земельного участка	—
9.	Сведения о земельных участках (землях общего пользования, территории общего пользования), посредством которых обеспечивается доступ	—
10.	Иные сведения	—

4. Пояснения к сведениям об уточняемом земельном участке с кадастровым номером 23:39:0104016:205 :

1.	—
----	---

1. Сведения о характерных точках границ уточняемого земельного участка с кадастровым номером 23:39:0104016:206 :

Система координат МСК-23, зона 2 Зона № 2

Обозначение характерных точек границ	Координаты, м				Метод определения координат	Формулы, примененные для расчета средней квадратической погрешности определения координат характерных точек границ (Mt), с подставленными в такие формулы значениями и итоговые (вычисленные) значения Mt, м	Описание закрепления точки
	содержатся в Едином государственном реестре недвижимости		определены в результате выполнения комплексных кадастровых работ				
	X	Y	X	Y			
1	2	3	4	5	6	7	8
974	469 663,49	2 190 366,23	—	—	Метод спутниковых геодезических измерений (определений)	0,10	Долговременный межевой знак
975	469 638,83	2 190 379,39	—	—	—	—	
976	469 623,99	2 190 351,82	—	—	Метод спутниковых геодезических измерений (определений)	0,10	
977	469 652,71	2 190 338,87	—	—			
487	—	—	469 652,27	2 190 335,15	—	—	—
978	—	—	469 664,58	2 190 366,44	—	—	—

1	2	3	4	5	6	7	8
979	—	—	469 640,05	2 190 379,31	—	—	—
489	—	—	469 623,20	2 190 346,60			
488	—	—	469 632,50	2 190 343,48			
974	469 663,49	2 190 366,23	—	—	Метод спутниковых геодезических измерений (определений)	0,10	Долговременный межевой знак

2. Сведения о частях границ уточняемого земельного участка с кадастровым номером 23:39:0104016:206 :

Обозначение части границ		Горизонтальное проложение (S), м	Описание прохождения части границ	Сведения о согласовании местоположения границ (согласовано/спорное)
от т.	до т.			
1	2	3	4	5
487	978	33,62	—	согласовано
978	979	27,70		
979	489	36,79		
489	488	9,81		
488	487	21,45		

3. Сведения о характеристиках уточняемого земельного участка с кадастровым номером 23:39:0104016:206 :

№ п/п	Наименование характеристики	Значение характеристики
1	2	3
1.	Адрес земельного участка	—
1.1.	Сведения о местоположении земельного участка (при отсутствии адреса) в структурированном в соответствии с федеральной информационной адресной системой виде	Российская Федерация, Краснодарский край, Белореченский р-н, Рязанское с/п, Рязанская ст-ца, Победы ул, 83
1.2.	Дополнительные сведения о местоположении земельного участка	—
2.	Площадь земельного участка ± величина погрешности определения (вычисления) площади ($P \pm \Delta P$), м ²	1 027 ± 11,00
3.	Формула, примененная для вычисления предельной погрешности определения площади земельного участка, с подставленными значениями и итоговые (вычисленные) значения	$3,5 * 0,1 * \sqrt{(1027)} = 11$
4.	Площадь земельного участка согласно сведениям Единого государственного реестра недвижимости (Ркад), м ²	900,00
5.	Оценка расхождения P и Ркад ($P - P_{кад}$), м ²	127
6.	Предельный минимальный и максимальный размеры земельного участка ($P_{мин}$ и $P_{макс}$), м ²	$P_{мин} = —$ $P_{макс} = —$

1	2	3
7.	Кадастровый или иной государственный учетный номер (инвентарный) здания, сооружения, объекта незавершенного строительства, расположенного на земельном участке	—
8.	Вид (виды) разрешенного использования	Для ведения личного подсобного хозяйства
8.1.	Дополнительные сведения об использовании земельного участка	—
9.	Сведения о земельных участках (землях общего пользования, территории общего пользования), посредством которых обеспечивается доступ	—
10.	Иные сведения	—

4. Пояснения к сведениям об уточняемом земельном участке с кадастровым номером 23:39:0104016:206 :

1.	—
----	---

1. Сведения о характерных точках границ уточняемого земельного участка с кадастровым номером 23:39:0104016:207 :
 Система координат МСК-23, зона 2 Зона № 2

Обозначение характерных точек границ	Координаты, м				Метод определения координат	Формулы, примененные для расчета средней квадратической погрешности определения координат характерных точек границ (Mt), с подставленными в такие формулы значениями и итоговые (вычисленные) значения Mt, м	Описание закрепления точки
	содержатся в Едином государственном реестре недвижимости		определены в результате выполнения комплексных кадастровых работ				
	X	Y	X	Y			
1	2	3	4	5	6	7	8
1368	469 596,21	2 190 441,87	—	—	Метод спутниковых геодезических измерений (определений)	0,10	Закрепление отсутствует
1369	469 621,25	2 190 496,65	—	—			
1370	469 611,09	2 190 501,27	—	—			
1366	469 604,11	2 190 503,78	—	—			
1365	469 577,13	2 190 451,67	—	—	—	—	
572	—	—	469 596,75	2 190 442,06			
571	—	—	469 622,60	2 190 496,93			
595	—	—	469 610,33	2 190 501,54			
1352	—	—	469 603,96	2 190 504,78			

1	2	3	4	5	6	7	8
1364	—	—	469 577,45	2 190 451,77	—	—	—
1368	469 596,21	2 190 441,87	—	—	Метод спутниковых геодезических измерений (определений)	0,10	Закрепление отсутствует

2. Сведения о частях границ уточняемого земельного участка с кадастровым номером 23:39:0104016:207 :

Обозначение части границ		Горизонтальное проложение (S), м	Описание прохождения части границ	Сведения о согласовании местоположения границ (согласовано/спорное)
от т.	до т.			
1	2	3	4	5
572	571	60,65	—	согласовано
571	595	13,11		
595	1352	7,15		
1352	1364	59,27		
1364	572	21,60		

3. Сведения о характеристиках уточняемого земельного участка с кадастровым номером 23:39:0104016:207 :

№ п/п	Наименование характеристики	Значение характеристики
1	2	3
1.	Адрес земельного участка	—
1.1.	Сведения о местоположении земельного участка (при отсутствии адреса) в структурированном в соответствии с федеральной информационной адресной системой виде	Российская Федерация, Краснодарский край, Белореченский р-н, Рязанский с/о, Рязанская ст-ца, Победы ул, д. 84
1.2.	Дополнительные сведения о местоположении земельного участка	—
2.	Площадь земельного участка ± величина погрешности определения (вычисления) площади ($P \pm \Delta P$), м ²	1 248 ± 12,00
3.	Формула, примененная для вычисления предельной погрешности определения площади земельного участка, с подставленными значениями и итоговые (вычисленные) значения	$3,5 * 0,1 * \sqrt{(1248)} = 12$
4.	Площадь земельного участка согласно сведениям Единого государственного реестра недвижимости (Ркад), м ²	1 191,00
5.	Оценка расхождения Р и Ркад ($P - P_{кад}$), м ²	57
6.	Предельный минимальный и максимальный размеры земельного участка (Рмин и Рмакс), м ²	Рмин = — Рмакс = —

1	2	3
7.	Кадастровый или иной государственный учетный номер (инвентарный) здания, сооружения, объекта незавершенного строительства, расположенного на земельном участке	—
8.	Вид (виды) разрешенного использования	для индивидуального жилищного строительства
8.1.	Дополнительные сведения об использовании земельного участка	—
9.	Сведения о земельных участках (землях общего пользования, территории общего пользования), посредством которых обеспечивается доступ	—
10.	Иные сведения	—

4. Пояснения к сведениям об уточняемом земельном участке с кадастровым номером 23:39:0104016:207 :

1.	—
----	---

1. Сведения о характерных точках границ уточняемого земельного участка с кадастровым номером 23:39:0104016:215 :
 Система координат МСК-23, зона 2 Зона № 2

Обозначение характерных точек границ	Координаты, м				Метод определения координат	Формулы, примененные для расчета средней квадратической погрешности определения координат характерных точек границ (Mt), с подставленными в такие формулы значениями и итоговые (вычисленные) значения Mt, м	Описание закрепления точки
	содержатся в Едином государственном реестре недвижимости		определены в результате выполнения комплексных кадастровых работ				
	X	Y	X	Y			
1	2	3	4	5	6	7	8
1466	469 837,47	2 190 317,08	—	—	—	—	Долговременный межевой знак
1469	469 853,89	2 190 308,28	—	—	Метод спутниковых геодезических измерений (определений)	0,10	
1470	469 878,07	2 190 361,11	—	—			
1471	469 860,88	2 190 370,06	—	—			
1472	—	—	469 854,11	2 190 308,19	—	—	
625	—	—	469 881,63	2 190 364,20			
624	—	—	469 862,94	2 190 374,54			
1465	—	—	469 837,40	2 190 317,40			

1	2	3	4	5	6	7	8
1466	469 837,47	2 190 317,08	—	—	—	—	Долговременный межевой знак

2. Сведения о частях границ уточняемого земельного участка с кадастровым номером 23:39:0104016:215 :

Обозначение части границ		Горизонтальное проложение (S), м	Описание прохождения части границ	Сведения о согласовании местоположения границ (согласовано/спорное)
от т.	до т.			
1	2	3	4	5
1472	625	62,41	—	согласовано
625	624	21,36		
624	1465	62,59		
1465	1472	19,08		

3. Сведения о характеристиках уточняемого земельного участка с кадастровым номером 23:39:0104016:215 :

№ п/п	Наименование характеристики	Значение характеристики
1	2	3
1.	Адрес земельного участка	—
1.1.	Сведения о местоположении земельного участка (при отсутствии адреса) в структурированном в соответствии с федеральной информационной адресной системой виде	Российская Федерация, Краснодарский край, Белореченский р-н, Рязанская ст-ца, Победы ул, д. 102
1.2.	Дополнительные сведения о местоположении земельного участка	—
2.	Площадь земельного участка ± величина погрешности определения (вычисления) площади ($P \pm \Delta P$), м ²	1 261 ± 12,00
3.	Формула, примененная для вычисления предельной погрешности определения площади земельного участка, с подставленными значениями и итоговые (вычисленные) значения	$3,5*0,1*\sqrt{(1261)} = 12$
4.	Площадь земельного участка согласно сведениям Единого государственного реестра недвижимости (Ркад), м ²	1 100,00
5.	Оценка расхождения P и Ркад ($P - P_{кад}$), м ²	161
6.	Предельный минимальный и максимальный размеры земельного участка (Рмин и Рмакс), м ²	Рмин = — Рмакс = —
7.	Кадастровый или иной государственный учетный номер (инвентарный) здания, сооружения, объекта незавершенного строительства, расположенного на земельном участке	—
8.	Вид (виды) разрешенного использования	Индивидуальное жилищное строительство

1	2	3
8.1.	Дополнительные сведения об использовании земельного участка	—
9.	Сведения о земельных участках (землях общего пользования, территории общего пользования), посредством которых обеспечивается доступ	—
10.	Иные сведения	—

4. Пояснения к сведениям об уточняемом земельном участке с кадастровым номером 23:39:0104016:215 :

1.	—
----	---

1. Сведения о характерных точках границ уточняемого земельного участка с кадастровым номером 23:39:0104016:216 :
Система координат МСК-23, зона 2 Зона № 2

Обозначение характерных точек границ	Координаты, м				Метод определения координат	Формулы, примененные для расчета средней квадратической погрешности определения координат характерных точек границ (Mt), с подставленными в такие формулы значениями и итоговые (вычисленные) значения Mt, м	Описание закрепления точки
	содержатся в Едином государственном реестре недвижимости		определены в результате выполнения комплексных кадастровых работ				
	X	Y	X	Y			
1	2	3	4	5	6	7	8
1473	—	—	469 874,91	2 190 295,94	—	—	—
1474	—	—	469 889,07	2 190 325,28			
1475	—	—	469 902,42	2 190 352,94			
619	—	—	469 889,32	2 190 361,49			
1476	469 901,69	2 190 351,28	—	—	Метод спутниковых геодезических измерений (определений)	0,10	
1477	469 886,99	2 190 362,32	—	—			
625	469 881,63	2 190 364,20	469 881,63	2 190 364,20	—	—	
1478	469 853,85	2 190 307,66	—	—	Метод спутниковых геодезических измерений (определений)	0,10	
1479	469 874,12	2 190 294,80	—	—			
1472	—	—	469 854,11	2 190 308,19	—	—	
1480	—	—	469 863,89	2 190 302,06			
1473	—	—	469 874,91	2 190 295,94			

2. Сведения о частях границ уточняемого земельного участка с кадастровым номером 23:39:0104016:216 :

Обозначение части границ		Горизонтальное проложение (S), м	Описание прохождения части границ	Сведения о согласовании местоположения границ (согласовано/спорное)
от т.	до т.			
1	2	3	4	5
1473	1474	32,58	—	согласовано
1474	1475	30,71		
1475	619	15,64		
619	625	8,15		
625	1472	62,41		
1472	1480	11,54		
1480	1473	12,61		

3. Сведения о характеристиках уточняемого земельного участка с кадастровым номером 23:39:0104016:216 :

№ п/п	Наименование характеристики	Значение характеристики
1	2	3
1.	Адрес земельного участка	—
1.1.	Сведения о местоположении земельного участка (при отсутствии адреса) в структурированном в соответствии с федеральной информационной адресной системой виде	Российская Федерация, Краснодарский край, Белореченский р-н, Рязанский с/о, Рязанская ст-ца, Победы ул, 104
1.2.	Дополнительные сведения о местоположении земельного участка	—
2.	Площадь земельного участка ± величина погрешности определения (вычисления) площади ($P \pm \Delta P$), м ²	1 517 ± 14,00
3.	Формула, примененная для вычисления предельной погрешности определения площади земельного участка, с подставленными значениями и итоговые (вычисленные) значения	$3,5 * 0,1 * \sqrt{(1517)} = 14$
4.	Площадь земельного участка согласно сведениям Единого государственного реестра недвижимости (Ркад), м ²	1 500,00
5.	Оценка расхождения P и Ркад ($P - P_{кад}$), м ²	17
6.	Предельный минимальный и максимальный размеры земельного участка (Рмин и Рмакс), м ²	Рмин = — Рмакс = —
7.	Кадастровый или иной государственный учетный номер (инвентарный) здания, сооружения, объекта незавершенного строительства, расположенного на земельном участке	—
8.	Вид (виды) разрешенного использования	для индивидуального жилищного строительства

1	2	3
8.1.	Дополнительные сведения об использовании земельного участка	—
9.	Сведения о земельных участках (землях общего пользования, территории общего пользования), посредством которых обеспечивается доступ	—
10.	Иные сведения	—

4. Пояснения к сведениям об уточняемом земельном участке с кадастровым номером 23:39:0104016:216 :

1.	—
----	---

1. Сведения о характерных точках границ уточняемого земельного участка с кадастровым номером 23:39:0104016:220 :
Система координат МСК-23, зона 2 Зона № 2

Обозначение характерных точек границ	Координаты, м				Метод определения координат	Формулы, примененные для расчета средней квадратической погрешности определения координат характерных точек границ (Mt), с подставленными в такие формулы значениями и итоговые (вычисленные) значения Mt, м	Описание закрепления точки
	содержатся в Едином государственном реестре недвижимости		определены в результате выполнения комплексных кадастровых работ				
	X	Y	X	Y			
1	2	3	4	5	6	7	8
1481	469 948,63	2 190 366,24	—	—	Метод спутниковых геодезических измерений (определений)	0,10	Долговременный межевой знак
1482	469 961,25	2 190 394,11	—	—			
1483	469 918,93	2 190 418,95	—	—			
1484	469 903,49	2 190 388,88	—	—			
738	—	—	469 949,15	2 190 366,97	—	—	—
1485	—	—	469 961,94	2 190 394,69			Закрепление отсутствует
630	—	—	469 914,84	2 190 422,48			—
627	—	—	469 906,36	2 190 401,16			—
626	—	—	469 901,83	2 190 389,77			—
1481	469 948,63	2 190 366,24	—	—	Метод спутниковых геодезических измерений (определений)	0,10	Долговременный межевой знак

2. Сведения о частях границ уточняемого земельного участка с кадастровым номером 23:39:0104016:220 :

Обозначение части границ		Горизонтальное проложение (S), м	Описание прохождения части границ	Сведения о согласовании местоположения границ (согласовано/спорное)
от т.	до т.			
1	2	3	4	5
738	1485	30,53	—	согласовано
1485	630	54,69		
630	627	22,94		
627	626	12,26		
626	738	52,53		

3. Сведения о характеристиках уточняемого земельного участка с кадастровым номером 23:39:0104016:220 :

№ п/п	Наименование характеристики	Значение характеристики
1	2	3
1.	Адрес земельного участка	—
1.1.	Сведения о местоположении земельного участка (при отсутствии адреса) в структурированном в соответствии с федеральной информационной адресной системой виде	Российская Федерация, Краснодарский край, Белореченский р-н, Рязанский с/о, Рязанская ст-ца, Свободы ул, д. №78
1.2.	Дополнительные сведения о местоположении земельного участка	—
2.	Площадь земельного участка ± величина погрешности определения (вычисления) площади ($P \pm \Delta P$), м ²	1 753 ± 15,00
3.	Формула, примененная для вычисления предельной погрешности определения площади земельного участка, с подставленными значениями и итоговые (вычисленные) значения	$3,5*0,1*\sqrt{(1753)} = 15$
4.	Площадь земельного участка согласно сведениям Единого государственного реестра недвижимости (Ркад), м ²	1 600,00
5.	Оценка расхождения P и Ркад ($P - P_{кад}$), м ²	153
6.	Предельный минимальный и максимальный размеры земельного участка (Pмин и Pмакс), м ²	Pмин = — Pмакс = —
7.	Кадастровый или иной государственный учетный номер (инвентарный) здания, сооружения, объекта незавершенного строительства, расположенного на земельном участке	—
8.	Вид (виды) разрешенного использования	Для ведения личного подсобного хозяйства, обслуживания индивидуальных жилых домов, садоводства
8.1.	Дополнительные сведения об использовании земельного участка	—

1	2	3
9.	Сведения о земельных участках (землях общего пользования, территории общего пользования), посредством которых обеспечивается доступ	—
10.	Иные сведения	—

4. Пояснения к сведениям об уточняемом земельном участке с кадастровым номером 23:39:0104016:220 :

1.	—
----	---

1. Сведения о характерных точках границ уточняемого земельного участка с кадастровым номером 23:39:0104016:221 :

Система координат МСК-23, зона 2 Зона № 2

Обозначение характерных точек границ	Координаты, м				Метод определения координат	Формулы, примененные для расчета средней квадратической погрешности определения координат характерных точек границ (Mt), с подставленными в такие формулы значениями и итоговые (вычисленные) значения Mt, м	Описание закрепления точки	
	содержатся в Едином государственном реестре недвижимости		определены в результате выполнения комплексных кадастровых работ					
	X	Y	X	Y				
1	2	3	4	5	6	7	8	
1485	469 961,94	2 190 394,69	469 961,94	2 190 394,69	—	—	Закрепление отсутствует	
73	469 971,43	2 190 413,85	469 971,43	2 190 413,85				
76	469 925,59	2 190 439,94	—	—				
1486	469 916,78	2 190 421,34	—	—	Метод спутниковых геодезических измерений (определений)	0,10	—	
72	—	—	469 947,69	2 190 427,36	—	—		
75	—	—	469 923,83	2 190 440,91				
631	—	—	469 917,44	2 190 429,66				
630	—	—	469 914,84	2 190 422,48				
1485	469 961,94	2 190 394,69	469 961,94	2 190 394,69				

2. Сведения о частях границ уточняемого земельного участка с кадастровым номером 23:39:0104016:221 :

Обозначение части границ		Горизонтальное проложение (S), м	Описание прохождения части границ	Сведения о согласовании местоположения границ (согласовано/спорное)
от т.	до т.			
1	2	3	4	5
1485	73	21,38	—	согласовано
73	72	27,31		

1	2	3	4	5
72	75	27,44	—	согласовано
75	631	12,94		
631	630	7,64		
630	1485	54,69		

3. Сведения о характеристиках уточняемого земельного участка с кадастровым номером 23:39:0104016:221 :

№ п/п	Наименование характеристики	Значение характеристики
1	2	3
1.	Адрес земельного участка	—
1.1.	Сведения о местоположении земельного участка (при отсутствии адреса) в структурированном в соответствии с федеральной информационной адресной системой виде	Российская Федерация, Краснодарский край, Белореченский р-н, Рязанская ст-ца, Свободы ул, 80
1.2.	Дополнительные сведения о местоположении земельного участка	—
2.	Площадь земельного участка ± величина погрешности определения (вычисления) площади ($P \pm \Delta P$), м ²	1 152 ± 12,00
3.	Формула, примененная для вычисления предельной погрешности определения площади земельного участка, с подставленными значениями и итоговые (вычисленные) значения	$3,5 * 0,1 * \sqrt{(1152)} = 12$
4.	Площадь земельного участка согласно сведениям Единого государственного реестра недвижимости (Ркад), м ²	1 100,00
5.	Оценка расхождения Р и Ркад ($P - P_{кад}$), м ²	52
6.	Предельный минимальный и максимальный размеры земельного участка (Рмин и Рмакс), м ²	Рмин = — Рмакс = —
7.	Кадастровый или иной государственный учетный номер (инвентарный) здания, сооружения, объекта незавершенного строительства, расположенного на земельном участке	—
8.	Вид (виды) разрешенного использования	Индивидуальное жилищное строительство
8.1.	Дополнительные сведения об использовании земельного участка	—
9.	Сведения о земельных участках (землях общего пользования, территории общего пользования), посредством которых обеспечивается доступ	—
10.	Иные сведения	—

4. Пояснения к сведениям об уточняемом земельном участке с кадастровым номером 23:39:0104016:221 :

1.	—
----	---

1. Сведения о характерных точках границ уточняемого земельного участка с кадастровым номером 23:39:0104016:235 :
 Система координат МСК-23, зона 2 Зона № 2

Обозначение характерных точек границ	Координаты, м				Метод определения координат	Формулы, примененные для расчета средней квадратической погрешности определения координат характерных точек границ (Mt), с подставленными в такие формулы значениями и итоговые (вычисленные) значения Mt, м	Описание закрепления точки
	содержатся в Едином государственном реестре недвижимости		определены в результате выполнения комплексных кадастровых работ				
	X	Y	X	Y			
1	2	3	4	5	6	7	8
1192	469 263,89	2 190 696,83	469 263,89	2 190 696,83	Метод спутниковых геодезических измерений (определений)	0,10	—
1193	469 291,63	2 190 746,07	469 291,63	2 190 746,07			
1194	469 297,59	2 190 758,64	—	—			
1195	469 273,18	2 190 770,64	—	—			
1196	469 238,81	2 190 711,92	—	—			
1197	—	—	469 297,65	2 190 758,76			
543	—	—	469 273,28	2 190 770,86			
515	—	—	469 237,93	2 190 711,93			
514	—	—	469 252,10	2 190 703,91			
1192	469 263,89	2 190 696,83	469 263,89	2 190 696,83			

2. Сведения о частях границ уточняемого земельного участка с кадастровым номером 23:39:0104016:235 :

Обозначение части границ		Горизонтальное проложение (S), м	Описание прохождения части границ	Сведения о согласовании местоположения границ (согласовано/спорное)
от т.	до т.			
1	2	3	4	5
1192	1193	56,52	—	согласовано
1193	1197	14,05		
1197	543	27,21		
543	515	68,72		
515	514	16,28		
514	1192	13,75		

3. Сведения о характеристиках уточняемого земельного участка с кадастровым номером		23:39:0104016:235
№ п/п	Наименование характеристики	Значение характеристики
1	2	3
1.	Адрес земельного участка	—
1.1.	Сведения о местоположении земельного участка (при отсутствии адреса) в структурированном в соответствии с федеральной информационной адресной системой виде	Российская Федерация, Краснодарский край, Белореченский р-н, Рязанская ст-ца, Степная ул, д. 35
1.2.	Дополнительные сведения о местоположении земельного участка	—
2.	Площадь земельного участка ± величина погрешности определения (вычисления) площади ($P \pm \Delta P$), м ²	2 016 ± 16,00
3.	Формула, примененная для вычисления предельной погрешности определения площади земельного участка, с подставленными значениями и итоговые (вычисленные) значения	$3,5 * 0,1 * \sqrt{(2016)} = 16$
4.	Площадь земельного участка согласно сведениям Единого государственного реестра недвижимости (Ркад), м ²	1 980,00
5.	Оценка расхождения P и Ркад ($P - P_{кад}$), м ²	36
6.	Предельный минимальный и максимальный размеры земельного участка (Рмин и Рмакс), м ²	Рмин = — Рмакс = —
7.	Кадастровый или иной государственный учетный номер (инвентарный) здания, сооружения, объекта незавершенного строительства, расположенного на земельном участке	—
8.	Вид (виды) разрешенного использования	ИЖС
8.1.	Дополнительные сведения об использовании земельного участка	—
9.	Сведения о земельных участках (землях общего пользования, территории общего пользования), посредством которых обеспечивается доступ	—
10.	Иные сведения	—
4. Пояснения к сведениям об уточняемом земельном участке с кадастровым номером		23:39:0104016:235
1.	—	—

1. Сведения о характерных точках границ уточняемого земельного участка с кадастровым номером _____ **23:39:0104016:239** _____ :
 Система координат _____ **МСК-23, зона 2** _____ **Зона №** _____ **2** _____

Обозначение характерных точек границ	Координаты, м				Метод определения координат	Формулы, примененные для расчета средней квадратической погрешности определения координат характерных точек границ (Mt), с подставленными в такие формулы значениями и итоговые (вычисленные) значения Mt, м	Описание закрепления точки
	содержатся в Едином государственном реестре недвижимости		определены в результате выполнения комплексных кадастровых работ				
	X	Y	X	Y			
1	2	3	4	5	6	7	8
1551	—	—	469 471,51	2 190 716,64	—	—	—
1552	469 471,62	2 190 716,81	—	—	Метод спутниковых геодезических измерений (определений)	0,10	
1553	469 472,21	2 190 717,88	469 472,21	2 190 717,88	—	—	
1554	469 510,54	2 190 771,78	—	—	Метод спутниковых геодезических измерений (определений)	0,10	
1550	469 488,86	2 190 782,56	—	—	—	—	
1548	469 451,72	2 190 725,95	—	—			
1555	469 466,62	2 190 718,87	—	—			
1556	469 466,91	2 190 719,26	—	—	Метод спутниковых геодезических измерений (определений)	0,10	
1557	—	—	469 511,18	2 190 773,43	—	—	
1558	—	—	469 490,69	2 190 783,01			
1546	—	—	469 489,54	2 190 783,58			
1545	—	—	469 480,03	2 190 768,57			
1544	—	—	469 464,45	2 190 744,37			
1543	—	—	469 451,77	2 190 725,73			
1559	—	—	469 466,53	2 190 718,71			
1560	—	—	469 466,77	2 190 719,21			
1551	—	—	469 471,51	2 190 716,64			

2. Сведения о частях границ уточняемого земельного участка с кадастровым номером _____ **23:39:0104016:239** _____ :

Обозначение части границ		Горизонтальное проложение (S), м	Описание прохождения части границ	Сведения о согласовании местоположения границ (согласовано/спорное)
от т.	до т.			
1	2	3	4	5

1	2	3	4	5
1551	1553	1,42	—	согласовано
1553	1557	67,86		
1557	1558	22,62		
1558	1546	1,28		
1546	1545	17,77		
1545	1544	28,78		
1544	1543	22,54		
1543	1559	16,34		
1559	1560	0,55		
1560	1551	5,39		

3. Сведения о характеристиках уточняемого земельного участка с кадастровым номером 23:39:0104016:239 :

№ п/п	Наименование характеристики	Значение характеристики
1	2	3
1.	Адрес земельного участка	—
1.1.	Сведения о местоположении земельного участка (при отсутствии адреса) в структурированном в соответствии с федеральной информационной адресной системой виде	Российская Федерация, Краснодарский край, Белореченский р-н, Рязанское с/п, Рязанская ст-ца, Степная ул, д 40
1.2.	Дополнительные сведения о местоположении земельного участка	—
2.	Площадь земельного участка ± величина погрешности определения (вычисления) площади ($P \pm \Delta P$), м ²	1 537 ± 14,00
3.	Формула, примененная для вычисления предельной погрешности определения площади земельного участка, с подставленными значениями и итоговые (вычисленные) значения	$3,5 * 0,1 * \sqrt{1537} = 14$
4.	Площадь земельного участка согласно сведениям Единого государственного реестра недвижимости (Ркад), м ²	1 535,00
5.	Оценка расхождения Р и Ркад ($P - P_{кад}$), м ²	2
6.	Предельный минимальный и максимальный размеры земельного участка ($P_{мин}$ и $P_{макс}$), м ²	$P_{мин} = —$ $P_{макс} = —$
7.	Кадастровый или иной государственный учетный номер (инвентарный) здания, сооружения, объекта незавершенного строительства, расположенного на земельном участке	—
8.	Вид (виды) разрешенного использования	Для индивидуального жилищного строительства и ведения личного подсобного хозяйства
8.1.	Дополнительные сведения об использовании земельного участка	—

1	2	3
9.	Сведения о земельных участках (землях общего пользования, территории общего пользования), посредством которых обеспечивается доступ	—
10.	Иные сведения	—

4. Пояснения к сведениям об уточняемом земельном участке с кадастровым номером 23:39:0104016:239 :

1.	—
----	---

1. Сведения о характерных точках границ уточняемого земельного участка с кадастровым номером 23:39:0104016:243 :

Система координат МСК-23, зона 2 Зона № 2

Обозначение характерных точек границ	Координаты, м				Метод определения координат	Формулы, примененные для расчета средней квадратической погрешности определения координат характерных точек границ (Mt), с подставленными в такие формулы значениями и итоговые (вычисленные) значения Mt, м	Описание закрепления точки
	содержатся в Едином государственном реестре недвижимости		определены в результате выполнения комплексных кадастровых работ				
	X	Y	X	Y			
1	2	3	4	5	6	7	8
1693	469 657,67	2 190 696,59	—	—	—	—	—
1707	469 632,11	2 190 637,63	—	—			
1705	469 650,25	2 190 629,19	—	—			
1694	469 676,00	2 190 688,59	—	—			
1706	—	—	469 654,76	2 190 632,96			
1702	—	—	469 684,69	2 190 693,72			
1701	—	—	469 666,73	2 190 702,56			
1708	—	—	469 636,76	2 190 641,66			
1693	469 657,67	2 190 696,59	—	—			

2. Сведения о частях границ уточняемого земельного участка с кадастровым номером 23:39:0104016:243 :

Обозначение части границ		Горизонтальное проложение (S), м	Описание прохождения части границ	Сведения о согласовании местоположения границ (согласовано/спорное)
от т.	до т.			
1	2	3	4	5
1706	1702	67,73	—	согласовано
1702	1701	20,02		
1701	1708	67,87		

1	2	3	4	5
1708	1706	19,99	—	согласовано

3. Сведения о характеристиках уточняемого земельного участка с кадастровым номером 23:39:0104016:243 :

№ п/п	Наименование характеристики	Значение характеристики
1	2	3
1.	Адрес земельного участка	—
1.1.	Сведения о местоположении земельного участка (при отсутствии адреса) в структурированном в соответствии с федеральной информационной адресной системой виде	352613, Российская Федерация, Краснодарский край, Белореченский р-н, Рязанская ст-ца, Степная ул, д 46г
1.2.	Дополнительные сведения о местоположении земельного участка	—
2.	Площадь земельного участка ± величина погрешности определения (вычисления) площади ($P \pm \Delta P$), м ²	1 356 ± 13,00
3.	Формула, примененная для вычисления предельной погрешности определения площади земельного участка, с подставленными значениями и итоговые (вычисленные) значения	$3,5 * 0,1 * \sqrt{(1356)} = 13$
4.	Площадь земельного участка согласно сведениям Единого государственного реестра недвижимости (Ркад), м ²	1 290,00
5.	Оценка расхождения P и Ркад ($P - P_{кад}$), м ²	66
6.	Предельный минимальный и максимальный размеры земельного участка (P _{мин} и P _{макс}), м ²	P _{мин} = — P _{макс} = —
7.	Кадастровый или иной государственный учетный номер (инвентарный) здания, сооружения, объекта незавершенного строительства, расположенного на земельном участке	—
8.	Вид (виды) разрешенного использования	Для ведения личного подсобного хозяйства
8.1.	Дополнительные сведения об использовании земельного участка	—
9.	Сведения о земельных участках (землях общего пользования, территории общего пользования), посредством которых обеспечивается доступ	—
10.	Иные сведения	—

4. Пояснения к сведениям об уточняемом земельном участке с кадастровым номером 23:39:0104016:243 :

1.	—
----	---

1. Сведения о характерных точках границ уточняемого земельного участка с кадастровым номером _____ **23:39:0104016:244** _____ :
 Система координат _____ **МСК-23, зона 2** _____ Зона № _____ **2** _____

Обозначение характерных точек границ	Координаты, м				Метод определения координат	Формулы, примененные для расчета средней квадратической погрешности определения координат характерных точек границ (Mt), с подставленными в такие формулы значениями и итоговые (вычисленные) значения Mt, м	Описание закрепления точки
	содержатся в Едином государственном реестре недвижимости		определены в результате выполнения комплексных кадастровых работ				
	X	Y	X	Y			
1	2	3	4	5	6	7	8
1695	469 694,48	2 190 680,53	—	—	—	—	—
1694	469 676,00	2 190 688,59	—	—			
1705	469 650,25	2 190 629,19	—	—			
1696	469 668,48	2 190 620,55	—	—			
1704	—	—	469 674,96	2 190 623,10			
1703	—	—	469 702,78	2 190 684,81			
1702	—	—	469 684,69	2 190 693,72			
1706	—	—	469 654,76	2 190 632,96			
1695	469 694,48	2 190 680,53	—	—			

2. Сведения о частях границ уточняемого земельного участка с кадастровым номером _____ **23:39:0104016:244** _____ :

Обозначение части границ		Горизонтальное проложение (S), м	Описание прохождения части границ	Сведения о согласовании местоположения границ (согласовано/спорное)
от т.	до т.			
1	2	3	4	5
1704	1703	67,69	—	согласовано
1703	1702	20,17		
1702	1706	67,73		
1706	1704	22,48		

3. Сведения о характеристиках уточняемого земельного участка с кадастровым номером _____ **23:39:0104016:244** _____ :

№ п/п	Наименование характеристики	Значение характеристики
1	2	3

1	2	3
1.	Адрес земельного участка	—
1.1.	Сведения о местоположении земельного участка (при отсутствии адреса) в структурированном в соответствии с федеральной информационной адресной системой виде	Российская Федерация, Краснодарский край, Белореченский р-н, Рязанский с/о, Рязанская ст-ца, Горького ул, д. 17а
1.2.	Дополнительные сведения о местоположении земельного участка	—
2.	Площадь земельного участка \pm величина погрешности определения (вычисления) площади ($P \pm \Delta P$), м ²	1 443 \pm 13,00
3.	Формула, примененная для вычисления предельной погрешности определения площади земельного участка, с подставленными значениями и итоговые (вычисленные) значения	$3,5*0,1*\sqrt{(1443)} = 13$
4.	Площадь земельного участка согласно сведениям Единого государственного реестра недвижимости (Ркад), м ²	1 311,00
5.	Оценка расхождения P и Ркад (P - Ркад), м ²	132
6.	Предельный минимальный и максимальный размеры земельного участка (Рмин и Рмакс), м ²	Рмин = — Рмакс = —
7.	Кадастровый или иной государственный учетный номер (инвентарный) здания, сооружения, объекта незавершенного строительства, расположенного на земельном участке	—
8.	Вид (виды) разрешенного использования	для индивидуального жилищного строительства
8.1.	Дополнительные сведения об использовании земельного участка	—
9.	Сведения о земельных участках (землях общего пользования, территории общего пользования), посредством которых обеспечивается доступ	—
10.	Иные сведения	—
4. Пояснения к сведениям об уточняемом земельном участке с кадастровым номером		23:39:0104016:244 :
1.	—	—

1. Сведения о характерных точках границ уточняемого земельного участка с кадастровым номером 23:39:0104016:247 :
 Система координат МСК-23, зона 2 Зона № 2

Обозначение характерных точек границ	Координаты, м				Метод определения координат	Формулы, примененные для расчета средней квадратической погрешности определения координат характерных точек границ (Mt), с подставленными в такие формулы значениями и итоговые (вычисленные) значения Mt, м	Описание закрепления точки
	содержатся в Едином государственном реестре недвижимости		определены в результате выполнения комплексных кадастровых работ				
	X	Y	X	Y			
1	2	3	4	5	6	7	8
563	—	—	469 561,15	2 190 524,16	—	—	—
1325	469 592,54	2 190 618,69	—	—	Метод спутниковых геодезических измерений (определений)	0,10	
1326	469 544,77	2 190 540,84	—	—			
1327	469 564,00	2 190 529,45	—	—	—	—	Долговременный межевой знак
1328	469 609,31	2 190 609,98	469 609,31	2 190 609,98			
1329	469 597,98	2 190 616,96	—	—	Метод спутниковых геодезических измерений (определений)	0,10	—
1330	469 595,96	2 190 616,85	—	—			
1331	—	—	469 597,83	2 190 616,42	—	—	
1332	—	—	469 596,74	2 190 616,53			
1333	—	—	469 596,11	2 190 615,73			
1334	—	—	469 591,78	2 190 617,91			
1335	—	—	469 591,57	2 190 617,52			
1336	—	—	469 561,56	2 190 567,45			
564	—	—	469 541,68	2 190 535,95			
563	—	—	469 561,15	2 190 524,16			

2. Сведения о частях границ уточняемого земельного участка с кадастровым номером 23:39:0104016:247 :

Обозначение части границ		Горизонтальное проложение (S), м	Описание прохождения части границ	Сведения о согласовании местоположения границ (согласовано/спорное)
от т.	до т.			

1	2	3	4	5
563	1328	98,41	—	согласовано
1328	1331	13,16		
1331	1332	1,10		
1332	1333	1,02		
1333	1334	4,85		
1334	1335	0,44		
1335	1336	58,37		
1336	564	37,25		
564	563	22,76		

3. Сведения о характеристиках уточняемого земельного участка с кадастровым номером _____ **23:39:0104016:247** _____ :

№ п/п	Наименование характеристики	Значение характеристики
1	2	3
1.	Адрес земельного участка	—
1.1.	Сведения о местоположении земельного участка (при отсутствии адреса) в структурированном в соответствии с федеральной информационной адресной системой виде	Российская Федерация, Краснодарский край, Белореченский р-н, Рязанский с/о, Рязанская ст-ца, Степная ул, №53
1.2.	Дополнительные сведения о местоположении земельного участка	—
2.	Площадь земельного участка ± величина погрешности определения (вычисления) площади ($P \pm \Delta P$), м ²	2 018 ± 16,00
3.	Формула, примененная для вычисления предельной погрешности определения площади земельного участка, с подставленными значениями и итоговые (вычисленные) значения	$3,5 * 0,1 * \sqrt{(2018)} = 16$
4.	Площадь земельного участка согласно сведениям Единого государственного реестра недвижимости (Ркад), м ²	1 900,00
5.	Оценка расхождения Р и Ркад ($P - P_{кад}$), м ²	118
6.	Предельный минимальный и максимальный размеры земельного участка ($P_{мин}$ и $P_{макс}$), м ²	$P_{мин} = —$ $P_{макс} = —$
7.	Кадастровый или иной государственный учетный номер (инвентарный) здания, сооружения, объекта незавершенного строительства, расположенного на земельном участке	—
8.	Вид (виды) разрешенного использования	Индивидуальное жилищное строительство
8.1.	Дополнительные сведения об использовании земельного участка	—

1	2	3
9.	Сведения о земельных участках (землях общего пользования, территории общего пользования), посредством которых обеспечивается доступ	—
10.	Иные сведения	—

4. Пояснения к сведениям об уточняемом земельном участке с кадастровым номером 23:39:0104016:247 :

1.	—
----	---

1. Сведения о характерных точках границ уточняемого земельного участка с кадастровым номером 23:39:0104016:25 :

Система координат МСК-23, зона 2 Зона № 2

Обозначение характерных точек границ	Координаты, м				Метод определения координат	Формулы, примененные для расчета средней квадратической погрешности определения координат характерных точек границ (Mt), с подставленными в такие формулы значениями и итоговые (вычисленные) значения Mt, м	Описание закрепления точки
	содержатся в Едином государственном реестре недвижимости		определены в результате выполнения комплексных кадастровых работ				
	X	Y	X	Y			
1	2	3	4	5	6	7	8
779	—	—	469 097,90	2 190 621,01	—	—	
780	—	—	469 108,60	2 190 636,91			
781	—	—	469 116,03	2 190 648,94			
105	469 109,61	2 190 652,38	469 109,61	2 190 652,38			
108	469 106,14	2 190 644,89	469 106,14	2 190 644,89			
107	469 095,31	2 190 649,89	469 095,31	2 190 649,89			
106	469 098,87	2 190 657,54	469 098,87	2 190 657,54			
782	469 067,47	2 190 672,63	—	—			
783	469 053,57	2 190 648,53	—	—			
784	469 098,07	2 190 621,24	—	—			
785	469 116,76	2 190 648,93	—	—			
786	—	—	469 067,90	2 190 673,90	—	—	
787	—	—	469 053,81	2 190 650,14			

1	2	3	4	5	6	7	8
788	—	—	469 071,46	2 190 638,34	—	—	—
779	—	—	469 097,90	2 190 621,01			

2. Сведения о частях границ уточняемого земельного участка с кадастровым номером 23:39:0104016:25 :

Обозначение части границ		Горизонтальное проложение (S), м	Описание прохождения части границ	Сведения о согласовании местоположения границ (согласовано/спорное)
от т.	до т.			
1	2	3	4	5
779	780	19,17	—	согласовано
780	781	14,14		
781	105	7,28		
105	108	8,25		
108	107	11,93		
107	106	8,44		
106	786	35,03		
786	787	27,62		
787	788	21,23		
788	779	31,61		

3. Сведения о характеристиках уточняемого земельного участка с кадастровым номером 23:39:0104016:25 :

№ п/п	Наименование характеристики	Значение характеристики
1	2	3
1.	Адрес земельного участка	—
1.1.	Сведения о местоположении земельного участка (при отсутствии адреса) в структурированном в соответствии с федеральной информационной адресной системой виде	Российская Федерация, Краснодарский край, Белореченский р-н, Рязанская ст-ца, Победы ул, д 39
1.2.	Дополнительные сведения о местоположении земельного участка	—
2.	Площадь земельного участка ± величина погрешности определения (вычисления) площади ($P \pm \Delta P$), м ²	1 531 ± 14,00
3.	Формула, примененная для вычисления предельной погрешности определения площади земельного участка, с подставленными значениями и итоговые (вычисленные) значения	$3,5*0,1*\sqrt{(1531)} = 14$
4.	Площадь земельного участка согласно сведениям Единого государственного реестра недвижимости (Ркад), м ²	1 531,00
5.	Оценка расхождения P и Ркад ($P - P_{кад}$), м ²	0

1	2	3
6.	Предельный минимальный и максимальный размеры земельного участка ($R_{\text{мин}}$ и $R_{\text{макс}}$), м ²	$R_{\text{мин}} = \text{—}$ $R_{\text{макс}} = \text{—}$
7.	Кадастровый или иной государственный учетный номер (инвентарный) здания, сооружения, объекта незавершенного строительства, расположенного на земельном участке	—
8.	Вид (виды) разрешенного использования	Для индивидуального жилищного строительства и ведения личного подсобного хозяйства
8.1.	Дополнительные сведения об использовании земельного участка	—
9.	Сведения о земельных участках (землях общего пользования, территории общего пользования), посредством которых обеспечивается доступ	—
10.	Иные сведения	—

4. Пояснения к сведениям об уточняемом земельном участке с кадастровым номером 23:39:0104016:25 :

1. —

1. Сведения о характерных точках границ уточняемого земельного участка с кадастровым номером 23:39:0104016:250 :

Система координат МСК-23, зона 2 Зона № 2

Обозначение характерных точек границ	Координаты, м				Метод определения координат	Формулы, примененные для расчета средней квадратической погрешности определения координат характерных точек границ (M_t), с подставленными в такие формулы значениями и итоговые (вычисленные) значения M_t , м	Описание закрепления точки
	содержатся в Едином государственном реестре недвижимости		определены в результате выполнения комплексных кадастровых работ				
	X	Y	X	Y			
1	2	3	4	5	6	7	8
1446	469 796,03	2 190 488,18	—	—	—	—	Долговременный межевой знак
1453	469 805,92	2 190 517,42	—	—	Метод спутниковых геодезических измерений (определений)	0,10	
1454	469 783,00	2 190 528,64	—	—			
1455	469 782,49	2 190 526,54	—	—			
1456	469 765,25	2 190 477,43	—	—	Метод спутниковых геодезических измерений (определений)	0,10	

1	2	3	4	5	6	7	8			
1457	469 785,71	2 190 469,28	—	—	Метод спутниковых геодезических измерений (определений)	0,10	Долговременный межевой знак			
1397	—	—	469 785,22	2 190 466,34						
617	—	—	469 787,75	2 190 472,59						
616	—	—	469 795,10	2 190 488,53						
1452	—	—	469 806,01	2 190 517,73						
1458	—	—	469 805,45	2 190 518,02						
1459	—	—	469 805,91	2 190 519,44						
1460	—	—	469 792,40	2 190 524,79						
1461	—	—	469 782,34	2 190 529,48						
1462	—	—	469 770,38	2 190 494,05						
1398	—	—	469 764,59	2 190 475,54						
1446	469 796,03	2 190 488,18	—	—				—	—	Долговременный межевой знак

2. Сведения о частях границ уточняемого земельного участка с кадастровым номером 23:39:0104016:250 :

Обозначение части границ		Горизонтальное проложение (S), м	Описание прохождения части границ	Сведения о согласовании местоположения границ (согласовано/спорное)
от т.	до т.			
1	2	3	4	5
1397	617	6,74	—	согласовано
617	616	17,55		
616	1452	31,17		
1452	1458	0,63		
1458	1459	1,49		
1459	1460	14,53		
1460	1461	11,10		
1461	1462	37,39		
1462	1398	19,39		
1398	1397	22,59		

3. Сведения о характеристиках уточняемого земельного участка с кадастровым номером 23:39:0104016:250 :

№ п/п	Наименование характеристики	Значение характеристики
1	2	3

1	2	3
1.	Адрес земельного участка	—
1.1.	Сведения о местоположении земельного участка (при отсутствии адреса) в структурированном в соответствии с федеральной информационной адресной системой виде	Российская Федерация, Краснодарский край, Белореченский р-н, Рязанская ст-ца, Степная ул, 65
1.2.	Дополнительные сведения о местоположении земельного участка	—
2.	Площадь земельного участка ± величина погрешности определения (вычисления) площади ($P \pm \Delta P$), м ²	1 411 ± 13,00
3.	Формула, примененная для вычисления предельной погрешности определения площади земельного участка, с подставленными значениями и итоговые (вычисленные) значения	$3,5*0,1*\sqrt{(1411)} = 13$
4.	Площадь земельного участка согласно сведениям Единого государственного реестра недвижимости (Ркад), м ²	1 313,00
5.	Оценка расхождения P и Ркад ($P - P_{кад}$), м ²	98
6.	Предельный минимальный и максимальный размеры земельного участка (Рмин и Рмакс), м ²	Рмин = — Рмакс = —
7.	Кадастровый или иной государственный учетный номер (инвентарный) здания, сооружения, объекта незавершенного строительства, расположенного на земельном участке	—
8.	Вид (виды) разрешенного использования	для индивидуального жилищного строительства
8.1.	Дополнительные сведения об использовании земельного участка	—
9.	Сведения о земельных участках (землях общего пользования, территории общего пользования), посредством которых обеспечивается доступ	—
10.	Иные сведения	—
4. Пояснения к сведениям об уточняемом земельном участке с кадастровым номером		23:39:0104016:250 :
1.	—	—

1. Сведения о характерных точках границ уточняемого земельного участка с кадастровым номером _____ **23:39:0104016:251** _____ :
 Система координат _____ **МСК-23, зона 2** _____ **Зона №** _____ **2** _____

Обозначение характерных точек границ	Координаты, м				Метод определения координат	Формулы, примененные для расчета средней квадратической погрешности определения координат характерных точек границ (Mt), с подставленными в такие формулы значениями и итоговые (вычисленные) значения Mt, м	Описание закрепления точки
	содержатся в Едином государственном реестре недвижимости		определены в результате выполнения комплексных кадастровых работ				
	X	Y	X	Y			
1	2	3	4	5	6	7	8
1445	469 806,29	2 190 518,51	—	—	Метод спутниковых геодезических измерений (определений)	0,10	—
1446	469 796,03	2 190 488,18	—	—	—	—	Долговременный межевой знак
1447	469 824,61	2 190 476,49	—	—	Метод спутниковых геодезических измерений (определений)	0,10	
1448	469 837,90	2 190 504,32	—	—			
611	—	—	469 823,24	2 190 475,76	—	—	—
610	—	—	469 831,29	2 190 492,34			
609	—	—	469 837,02	2 190 503,65			
1449	—	—	469 826,33	2 190 508,07			
1450	—	—	469 825,94	2 190 508,26			
1451	—	—	469 826,13	2 190 508,61			
1452	—	—	469 806,01	2 190 517,73			
616	—	—	469 795,10	2 190 488,53			
615	—	—	469 806,13	2 190 482,72			
614	—	—	469 813,08	2 190 480,27			
613	—	—	469 814,61	2 190 479,28			
1445	469 806,29	2 190 518,51	—	—	Метод спутниковых геодезических измерений (определений)	0,10	

2. Сведения о частях границ уточняемого земельного участка с кадастровым номером _____ **23:39:0104016:251** _____ :

Обозначение части границ		Горизонтальное проложение (S), м	Описание прохождения части границ	Сведения о согласовании местоположения границ (согласовано/спорное)
от т.	до т.			

1	2	3	4	5
611	610	18,43	—	согласовано
610	609	12,68		
609	1449	11,57		
1449	1450	0,43		
1450	1451	0,40		
1451	1452	22,09		
1452	616	31,17		
616	615	12,47		
615	614	7,37		
614	613	1,82		
613	611	9,32		

3. Сведения о характеристиках уточняемого земельного участка с кадастровым номером 23:39:0104016:251 :

№ п/п	Наименование характеристики	Значение характеристики
1	2	3
1.	Адрес земельного участка	—
1.1.	Сведения о местоположении земельного участка (при отсутствии адреса) в структурированном в соответствии с федеральной информационной адресной системой виде	Российская Федерация, Краснодарский край, Белореченский р-н, Рязанский с/о, Рязанская ст-ца, Степная ул, 67
1.2.	Дополнительные сведения о местоположении земельного участка	—
2.	Площадь земельного участка ± величина погрешности определения (вычисления) площади ($P \pm \Delta P$), м ²	1 015 ± 11,00
3.	Формула, примененная для вычисления предельной погрешности определения площади земельного участка, с подставленными значениями и итоговые (вычисленные) значения	$3,5*0,1*\sqrt{(1015)} = 11$
4.	Площадь земельного участка согласно сведениям Единого государственного реестра недвижимости (Ркад), м ²	1 028,00
5.	Оценка расхождения P и Ркад ($P - P_{кад}$), м ²	13
6.	Предельный минимальный и максимальный размеры земельного участка (Рмин и Рмакс), м ²	Рмин = — Рмакс = —
7.	Кадастровый или иной государственный учетный номер (инвентарный) здания, сооружения, объекта незавершенного строительства, расположенного на земельном участке	—
8.	Вид (виды) разрешенного использования	для индивидуального жилищного строительства

1	2	3
8.1.	Дополнительные сведения об использовании земельного участка	—
9.	Сведения о земельных участках (землях общего пользования, территории общего пользования), посредством которых обеспечивается доступ	—
10.	Иные сведения	—

4. Пояснения к сведениям об уточняемом земельном участке с кадастровым номером 23:39:0104016:251 :

1.	—
----	---

1. Сведения о характерных точках границ уточняемого земельного участка с кадастровым номером 23:39:0104016:261 :
Система координат МСК-23, зона 2 Зона № 2

Обозначение характерных точек границ	Координаты, м				Метод определения координат	Формулы, примененные для расчета средней квадратической погрешности определения координат характерных точек границ (Mt), с подставленными в такие формулы значениями и итоговые (вычисленные) значения Mt, м	Описание закрепления точки
	содержатся в Едином государственном реестре недвижимости		определены в результате выполнения комплексных кадастровых работ				
	X	Y	X	Y			
1	2	3	4	5	6	7	8
955	469 535,41	2 190 307,80	469 535,41	2 190 307,80	—	—	
956	469 543,74	2 190 328,05	469 543,74	2 190 328,05			
957	469 530,59	2 190 332,39	469 530,59	2 190 332,39			
958	469 516,71	2 190 336,31	469 516,71	2 190 336,31			
959	469 509,67	2 190 347,28	469 509,67	2 190 347,28			
960	469 509,77	2 190 349,08	469 509,77	2 190 349,08			
961	469 511,55	2 190 354,25	—	—	Метод спутниковых геодезических измерений (определений)	0,10	—
962	469 497,34	2 190 364,67	—	—			
963	469 509,30	2 190 397,26	—	—			
964	469 506,95	2 190 398,31	—	—			
965	469 469,27	2 190 418,85	—	—			

1	2	3	4	5	6	7	8	
940	—	—	469 511,49	2 190 354,50	—	—	Долговременный межевой знак	
954	—	—	469 497,91	2 190 364,47			—	
953	—	—	469 504,84	2 190 383,42				
952	—	—	469 508,84	2 190 397,53			Временный межевой знак	
29	—	—	469 506,97	2 190 398,32				
28	—	—	469 469,33	2 190 418,85				
966	469 468,30	2 190 406,89	469 468,30	2 190 406,89			—	
967	469 486,53	2 190 391,04	469 486,53	2 190 391,04				
968	469 486,04	2 190 372,94	469 486,04	2 190 372,94				
969	469 479,97	2 190 346,91	469 479,97	2 190 346,91				
970	469 498,71	2 190 338,26	469 498,71	2 190 338,26				—
971	469 493,11	2 190 326,42	469 493,11	2 190 326,42				
972	469 500,61	2 190 322,91	469 500,61	2 190 322,91				
973	469 525,26	2 190 311,39	469 525,26	2 190 311,39				
955	469 535,41	2 190 307,80	469 535,41	2 190 307,80				

2. Сведения о частях границ уточняемого земельного участка с кадастровым номером 23:39:0104016:261 :

Обозначение части границ		Горизонтальное проложение (S), м	Описание прохождения части границ	Сведения о согласовании местоположения границ (согласовано/спорное)
от т.	до т.			
1	2	3	4	5
955	956	21,90	—	согласовано
956	957	13,85		
957	958	14,42		
958	959	13,03		
959	960	1,80		
960	940	5,69		
940	954	16,85		
954	953	20,18		
953	952	14,67		
952	29	2,03		
29	28	42,87		
28	966	12,00		
966	967	24,16		
967	968	18,11		

1	2	3	4	5
968	969	26,73	—	согласовано
969	970	20,64		
970	971	13,10		
971	972	8,28		
972	973	27,21		
973	955	10,77		

3. Сведения о характеристиках уточняемого земельного участка с кадастровым номером 23:39:0104016:261 :

№ п/п	Наименование характеристики	Значение характеристики
1	2	3
1.	Адрес земельного участка	—
1.1.	Сведения о местоположении земельного участка (при отсутствии адреса) в структурированном в соответствии с федеральной информационной адресной системой виде	Российская Федерация, Краснодарский край, Белореченский р-н, Рязанская ст-ца, Победы ул, д. б/н
1.2.	Дополнительные сведения о местоположении земельного участка	—
2.	Площадь земельного участка \pm величина погрешности определения (вычисления) площади ($P \pm \Delta P$), м ²	2 523 \pm 18,00
3.	Формула, примененная для вычисления предельной погрешности определения площади земельного участка, с подставленными значениями и итоговые (вычисленные) значения	$3,5*0,1*\sqrt{(2523)} = 18$
4.	Площадь земельного участка согласно сведениям Единого государственного реестра недвижимости (Ркад), м ²	2 507,00
5.	Оценка расхождения P и Ркад ($P - P_{кад}$), м ²	16
6.	Предельный минимальный и максимальный размеры земельного участка (Рмин и Рмакс), м ²	Рмин = — Рмакс = —
7.	Кадастровый или иной государственный учетный номер (инвентарный) здания, сооружения, объекта незавершенного строительства, расположенного на земельном участке	—
8.	Вид (виды) разрешенного использования	для размещения и обслуживания котельной, водопроводной башни и скважины
8.1.	Дополнительные сведения об использовании земельного участка	—
9.	Сведения о земельных участках (землях общего пользования, территории общего пользования), посредством которых обеспечивается доступ	—
10.	Иные сведения	—

4. Пояснения к сведениям об уточняемом земельном участке с кадастровым номером _____ 23:39:0104016:261 _____ :

1. _____

1. Сведения о характерных точках границ уточняемого земельного участка с кадастровым номером _____ 23:39:0104016:262 _____ :

Система координат _____ МСК-23, зона 2 _____ Зона № _____ 2 _____

Обозначение характерных точек границ	Координаты, м				Метод определения координат	Формулы, примененные для расчета средней квадратической погрешности определения координат характерных точек границ (Mt), с подставленными в такие формулы значениями и итоговые (вычисленные) значения Mt, м	Описание закрепления точки		
	содержатся в Едином государственном реестре недвижимости		определены в результате выполнения комплексных кадастровых работ						
	X	Y	X	Y					
1	2	3	4	5	6	7	8		
1171	469 200,52	2 190 723,40	—	—	—	—	—		
1172	469 185,14	2 190 730,43	—	—	Метод спутниковых геодезических измерений (определений)	0,10			
1169	469 184,56	2 190 729,41	—	—	—	—			
1168	469 180,26	2 190 722,33	—	—					
1167	469 150,81	2 190 670,15	—	—					
1173	469 166,65	2 190 661,82	—	—					
1174	469 176,14	2 190 679,72	—	—					
1175	469 177,35	2 190 682,66	—	—					
1176	—	—	469 166,49	2 190 662,63				—	—
1177	—	—	469 176,01	2 190 679,79				—	—
1178	—	—	469 186,26	2 190 699,42				—	—
542	—	—	469 200,77	2 190 729,70				—	—
532	—	—	469 185,86	2 190 736,63	—	—			
1170	—	—	469 151,73	2 190 669,61	—	—			
1171	469 200,52	2 190 723,40	—	—	—	—			

2. Сведения о частях границ уточняемого земельного участка с кадастровым номером _____ 23:39:0104016:262 _____ :

Обозначение части границ		Горизонтальное проложение (S), м	Описание прохождения части границ	Сведения о согласовании местоположения границ (согласовано/спорное)
от т.	до т.			
1	2	3	4	5
1176	1177	19,62	—	согласовано

1	2	3	4	5
1177	1178	22,14	—	согласовано
1178	542	33,58		
542	532	16,44		
532	1170	75,21		
1170	1176	16,33		

3. Сведения о характеристиках уточняемого земельного участка с кадастровым номером 23:39:0104016:262 :

№ п/п	Наименование характеристики	Значение характеристики
1	2	3
1.	Адрес земельного участка	—
1.1.	Сведения о местоположении земельного участка (при отсутствии адреса) в структурированном в соответствии с федеральной информационной адресной системой виде	Российская Федерация, Краснодарский край, Белореченский р-н, Рязанский с/о, Рязанская ст-ца, Победы ул, д. 46
1.2.	Дополнительные сведения о местоположении земельного участка	—
2.	Площадь земельного участка ± величина погрешности определения (вычисления) площади ($P \pm \Delta P$), м ²	1 270 ± 12,00
3.	Формула, примененная для вычисления предельной погрешности определения площади земельного участка, с подставленными значениями и итоговые (вычисленные) значения	$3,5*0,1*\sqrt{(1270)} = 12$
4.	Площадь земельного участка согласно сведениям Единого государственного реестра недвижимости (Ркад), м ²	1 201,00
5.	Оценка расхождения Р и Ркад ($P - P_{кад}$), м ²	69
6.	Предельный минимальный и максимальный размеры земельного участка ($P_{мин}$ и $P_{макс}$), м ²	$P_{мин} = —$ $P_{макс} = —$
7.	Кадастровый или иной государственный учетный номер (инвентарный) здания, сооружения, объекта незавершенного строительства, расположенного на земельном участке	—
8.	Вид (виды) разрешенного использования	Индивидуальное жилищное строительство и ведение личного подсобного хозяйства
8.1.	Дополнительные сведения об использовании земельного участка	—
9.	Сведения о земельных участках (землях общего пользования, территории общего пользования), посредством которых обеспечивается доступ	—
10.	Иные сведения	—

4. Пояснения к сведениям об уточняемом земельном участке с кадастровым номером 23:39:0104016:262 :

1.					—			23:39:0104016:29	:
1. Сведения о характерных точках границ уточняемого земельного участка с кадастровым номером									
Система координат					МСК-23, зона 2		Зона №		2
Обозначение характерных точек границ	Координаты, м				Метод определения координат	Формулы, примененные для расчета средней квадратической погрешности определения координат характерных точек границ (Mt), с подставленными в такие формулы значениями и итоговые (вычисленные) значения Mt, м	Описание закрепления точки		
	содержатся в Едином государственном реестре недвижимости		определены в результате выполнения комплексных кадастровых работ						
	X	Y	X	Y					
1	2	3	4	5	6	7	8		
1630	470 068,64	2 190 566,99	—	—	Метод спутниковых геодезических измерений (определений)	0,10	—		
1631	470 063,79	2 190 571,31	—	—					
1632	470 058,07	2 190 577,47	—	—					
1633	470 055,72	2 190 579,33	—	—					
1634	470 056,99	2 190 581,13	—	—					
1635	470 054,29	2 190 583,35	—	—					
1636	470 053,83	2 190 582,78	—	—					
1637	470 015,66	2 190 614,19	—	—					
1606	470 007,06	2 190 603,12	—	—					
1624	470 062,91	2 190 558,92	—	—					
1629	—	—	470 052,12	2 190 567,74	—	—	Долговременный межевой знак		
1638	—	—	470 057,57	2 190 576,14					
1639	—	—	470 047,07	2 190 581,51					
1640	—	—	470 045,07	2 190 584,38					

1	2	3	4	5	6	7	8
1641	—	—	470 038,67	2 190 588,13	—	—	—
1642	—	—	470 039,52	2 190 589,69			
1643	—	—	470 036,70	2 190 591,23			
1644	—	—	470 036,53	2 190 590,90			
690	—	—	469 999,28	2 190 611,48			
689	—	—	469 995,57	2 190 603,79			
1611	—	—	469 993,42	2 190 599,40			
1630	470 068,64	2 190 566,99	—	—	Метод спутниковых геодезических измерений (определений)	0,10	

2. Сведения о частях границ уточняемого земельного участка с кадастровым номером _____ **23:39:0104016:29** _____ :

Обозначение части границ		Горизонтальное проложение (S), м	Описание прохождения части границ	Сведения о согласовании местоположения границ (согласовано/спорное)
от т.	до т.			
1	2	3	4	5
1629	1638	10,01	—	согласовано
1638	1639	11,79		
1639	1640	3,50		
1640	1641	7,42		
1641	1642	1,78		
1642	1643	3,21		
1643	1644	0,37		
1644	690	42,56		
690	689	8,54		
689	1611	4,89		
1611	1629	66,69		

3. Сведения о характеристиках уточняемого земельного участка с кадастровым номером _____ **23:39:0104016:29** _____ :

№ п/п	Наименование характеристики	Значение характеристики
1	2	3
1.	Адрес земельного участка	—
1.1.	Сведения о местоположении земельного участка (при отсутствии адреса) в структурированном в соответствии с федеральной информационной адресной системой виде	Российская Федерация, Краснодарский край, Белореченский р-н, Рязанская ст-ца, Свободы ул, д. 90
1.2.	Дополнительные сведения о местоположении земельного участка	—

1	2	3	4	5	6	7	8
1612	470 052,57	2 190 544,33	—	—	Метод спутниковых геодезических измерений (определений)	0,10	—
1613	470 017,06	2 190 568,42	—	—	—	—	Долговременный межевой знак
1614	469 998,14	2 190 541,73	—	—	Метод спутниковых геодезических измерений (определений)	0,10	—
1615	470 004,49	2 190 537,23	—	—			
1616	470 006,95	2 190 535,48	—	—			
1617	470 033,14	2 190 516,92	—	—			
1618	—	—	470 025,65	2 190 520,77	—	—	—
1619	—	—	470 042,68	2 190 550,98			
1620	—	—	470 004,73	2 190 571,12			
1621	—	—	469 988,56	2 190 539,52			
97	—	—	469 997,90	2 190 534,57			
1612	470 052,57	2 190 544,33	—	—	Метод спутниковых геодезических измерений (определений)	0,10	

2. Сведения о частях границ уточняемого земельного участка с кадастровым номером 23:39:0104016:3 :

Обозначение части границ		Горизонтальное проложение (S), м	Описание прохождения части границ	Сведения о согласовании местоположения границ (согласовано/спорное)
от т.	до т.			
1	2	3	4	5
1618	1619	34,68	—	согласовано
1619	1620	42,96		
1620	1621	35,50		
1621	97	10,57		
97	1618	30,99		

3. Сведения о характеристиках уточняемого земельного участка с кадастровым номером 23:39:0104016:3 :

№ п/п	Наименование характеристики	Значение характеристики
1	2	3

1	2	3
1.	Адрес земельного участка	—
1.1.	Сведения о местоположении земельного участка (при отсутствии адреса) в структурированном в соответствии с федеральной информационной адресной системой виде	Российская Федерация, Краснодарский край, Белореченский р-н, Рязанская ст-ца, Свободы ул, д. 86
1.2.	Дополнительные сведения о местоположении земельного участка	—
2.	Площадь земельного участка \pm величина погрешности определения (вычисления) площади ($P \pm \Delta P$), м ²	1 487 \pm 13,00
3.	Формула, примененная для вычисления предельной погрешности определения площади земельного участка, с подставленными значениями и итоговые (вычисленные) значения	$3,5 * 0,1 * \sqrt{(1487)} = 13$
4.	Площадь земельного участка согласно сведениям Единого государственного реестра недвижимости (Ркад), м ²	1 422,00
5.	Оценка расхождения P и Ркад ($P - P_{кад}$), м ²	65
6.	Предельный минимальный и максимальный размеры земельного участка (Рмин и Рмакс), м ²	Рмин = — Рмакс = —
7.	Кадастровый или иной государственный учетный номер (инвентарный) здания, сооружения, объекта незавершенного строительства, расположенного на земельном участке	—
8.	Вид (виды) разрешенного использования	Индивидуальные жилые дома и ведение личного подсобного хозяйства
8.1.	Дополнительные сведения об использовании земельного участка	—
9.	Сведения о земельных участках (землях общего пользования, территории общего пользования), посредством которых обеспечивается доступ	—
10.	Иные сведения	—
4. Пояснения к сведениям об уточняемом земельном участке с кадастровым номером		23:39:0104016:3 :
1.	—	—

1. Сведения о характерных точках границ уточняемого земельного участка с кадастровым номером 23:39:0104016:30 :
 Система координат МСК-23, зона 2 Зона № 2

Обозначение характерных точек границ	Координаты, м				Метод определения координат	Формулы, примененные для расчета средней квадратической погрешности определения координат характерных точек границ (Mt), с подставленными в такие формулы значениями и итоговые (вычисленные) значения Mt, м	Описание закрепления точки
	содержатся в Едином государственном реестре недвижимости		определены в результате выполнения комплексных кадастровых работ				
	X	Y	X	Y			
1	2	3	4	5	6	7	8
1431	469 830,79	2 190 426,37	—	—	—	—	—
1432	469 814,21	2 190 432,96	—	—			
1433	469 805,80	2 190 414,24	—	—			
1425	—	—	469 819,80	2 190 403,98			
1434	—	—	469 827,83	2 190 421,65			
1435	—	—	469 812,56	2 190 429,31			
1428	—	—	469 804,43	2 190 411,18			
1427	—	—	469 813,25	2 190 406,21			
1426	—	—	469 815,12	2 190 405,82			
1431	469 830,79	2 190 426,37	—	—			

2. Сведения о частях границ уточняемого земельного участка с кадастровым номером 23:39:0104016:30 :

Обозначение части границ		Горизонтальное проложение (S), м	Описание прохождения части границ	Сведения о согласовании местоположения границ (согласовано/спорное)
от т.	до т.			
1	2	3	4	5
1425	1434	19,41	—	согласовано
1434	1435	17,08		
1435	1428	19,87		
1428	1427	10,12		
1427	1426	1,91		
1426	1425	5,03		

3. Сведения о характеристиках уточняемого земельного участка с кадастровым номером 23:39:0104016:30 :

№ п/п	Наименование характеристики	Значение характеристики
1	2	3

1	2	3
1.	Адрес земельного участка	—
1.1.	Сведения о местоположении земельного участка (при отсутствии адреса) в структурированном в соответствии с федеральной информационной адресной системой виде	Российская Федерация, Краснодарский край, Белореченский р-н, Рязанская ст-ца, Пионерская ул, д. 46
1.2.	Дополнительные сведения о местоположении земельного участка	—
2.	Площадь земельного участка \pm величина погрешности определения (вычисления) площади ($P \pm \Delta P$), м ²	340 \pm 6,00
3.	Формула, примененная для вычисления предельной погрешности определения площади земельного участка, с подставленными значениями и итоговые (вычисленные) значения	$3,5 * 0,1 * \sqrt{(340)} = 6$
4.	Площадь земельного участка согласно сведениям Единого государственного реестра недвижимости (Ркад), м ²	500,00
5.	Оценка расхождения P и Ркад ($P - P_{кад}$), м ²	160
6.	Предельный минимальный и максимальный размеры земельного участка (Рмин и Рмакс), м ²	Рмин = — Рмакс = —
7.	Кадастровый или иной государственный учетный номер (инвентарный) здания, сооружения, объекта незавершенного строительства, расположенного на земельном участке	—
8.	Вид (виды) разрешенного использования	Для ведения личного подсобного хозяйства
8.1.	Дополнительные сведения об использовании земельного участка	—
9.	Сведения о земельных участках (землях общего пользования, территории общего пользования), посредством которых обеспечивается доступ	—
10.	Иные сведения	—
4. Пояснения к сведениям об уточняемом земельном участке с кадастровым номером		23:39:0104016:30 :
1.	—	—

1. Сведения о характерных точках границ уточняемого земельного участка с кадастровым номером 23:39:0104016:31 :
 Система координат МСК-23, зона 2 Зона № 2

Обозначение характерных точек границ	Координаты, м				Метод определения координат	Формулы, примененные для расчета средней квадратической погрешности определения координат характерных точек границ (Mt), с подставленными в такие формулы значениями и итоговые (вычисленные) значения Mt, м	Описание закрепления точки
	содержатся в Едином государственном реестре недвижимости		определены в результате выполнения комплексных кадастровых работ				
	X	Y	X	Y			
1	2	3	4	5	6	7	8
1432	469 814,21	2 190 432,96	—	—	—	—	Долговременный межевой знак
1436	469 792,70	2 190 441,53	—	—			
1437	469 783,65	2 190 420,35	—	—			
1438	469 798,83	2 190 412,37	—	—			
1439	469 799,89	2 190 415,18	—	—	Метод спутниковых геодезических измерений (определений)	0,10	—
1433	469 805,80	2 190 414,24	—	—	—	—	
1428	—	—	469 804,43	2 190 411,18			
1435	—	—	469 812,56	2 190 429,31			
1440	—	—	469 791,60	2 190 439,91			
1441	—	—	469 790,65	2 190 438,45			
1442	—	—	469 779,48	2 190 421,12			
1430	—	—	469 794,91	2 190 412,88			
1429	—	—	469 796,41	2 190 415,69			
1432	469 814,21	2 190 432,96	—	—			

2. Сведения о частях границ уточняемого земельного участка с кадастровым номером 23:39:0104016:31 :

Обозначение части границ		Горизонтальное проложение (S), м	Описание прохождения части границ	Сведения о согласовании местоположения границ (согласовано/спорное)
от т.	до т.			
1	2	3	4	5
1428	1435	19,87	—	согласовано
1435	1440	23,49		

1	2	3	4	5
1440	1441	1,74	—	согласовано
1441	1442	20,62		
1442	1430	17,49		
1430	1429	3,19		
1429	1428	9,20		

3. Сведения о характеристиках уточняемого земельного участка с кадастровым номером 23:39:0104016:31 :

№ п/п	Наименование характеристики	Значение характеристики
1	2	3
1.	Адрес земельного участка	—
1.1.	Сведения о местоположении земельного участка (при отсутствии адреса) в структурированном в соответствии с федеральной информационной адресной системой виде	Российская Федерация, Краснодарский край, Белореченский р-н, Рязанская ст-ца, Пионерская ул, д. 46
1.2.	Дополнительные сведения о местоположении земельного участка	—
2.	Площадь земельного участка ± величина погрешности определения (вычисления) площади ($P \pm \Delta P$), м ²	539 ± 8,00
3.	Формула, примененная для вычисления предельной погрешности определения площади земельного участка, с подставленными значениями и итоговые (вычисленные) значения	$3,5 * 0,1 * \sqrt{(539)} = 8$
4.	Площадь земельного участка согласно сведениям Единого государственного реестра недвижимости (Ркад), м ²	533,00
5.	Оценка расхождения P и Ркад ($P - P_{кад}$), м ²	6
6.	Предельный минимальный и максимальный размеры земельного участка (Рмин и Рмакс), м ²	Рмин = — Рмакс = —
7.	Кадастровый или иной государственный учетный номер (инвентарный) здания, сооружения, объекта незавершенного строительства, расположенного на земельном участке	—
8.	Вид (виды) разрешенного использования	Для индивидуального жилищного строительства
8.1.	Дополнительные сведения об использовании земельного участка	—
9.	Сведения о земельных участках (землях общего пользования, территории общего пользования), посредством которых обеспечивается доступ	—
10.	Иные сведения	—

4. Пояснения к сведениям об уточняемом земельном участке с кадастровым номером 23:39:0104016:31 :

1.	—				—		
1. Сведения о характерных точках границ уточняемого земельного участка с кадастровым номером					23:39:0104016:315 :		
Система координат <u>МСК-23, зона 2</u>					Зона № <u>2</u>		
Обозначение характерных точек границ	Координаты, м				Метод определения координат	Формулы, примененные для расчета средней квадратической погрешности определения координат характерных точек границ (Mt), с подставленными в такие формулы значениями и итоговые (вычисленные) значения Mt, м	Описание закрепления точки
	содержатся в Едином государственном реестре недвижимости		определены в результате выполнения комплексных кадастровых работ				
	X	Y	X	Y			
1	2	3	4	5	6	7	8
1654	469 717,11	2 190 677,83	—	—	—	—	
1653	469 698,30	2 190 685,99	—	—			
1652	469 679,50	2 190 694,14	—	—			
1651	469 660,70	2 190 702,29	—	—			
1650	469 641,90	2 190 710,44	—	—			
1692	469 639,30	2 190 704,49	—	—			
1693	469 657,67	2 190 696,59	—	—			
1694	469 676,00	2 190 688,59	—	—			
1695	469 694,48	2 190 680,53	—	—			
1696	469 668,48	2 190 620,55	—	—			
1697	469 689,91	2 190 610,13	—	—			
1659	469 718,74	2 190 677,12	—	—	—	—	
104	—	—	469 696,25	2 190 612,32			
103	—	—	469 727,73	2 190 668,50			
1698	—	—	469 732,19	2 190 676,46			
1655	—	—	469 725,40	2 190 679,79			
1658	—	—	469 649,24	2 190 716,97			
1699	—	—	469 646,84	2 190 711,13			
1700	—	—	469 659,84	2 190 705,95			
1701	—	—	469 666,73	2 190 702,56			
1702	—	—	469 684,69	2 190 693,72			

1	2	3	4	5	6	7	8
1703	—	—	469 702,78	2 190 684,81	—	—	—
1704	—	—	469 674,96	2 190 623,10			
1654	469 717,11	2 190 677,83	—	—			

2. Сведения о частях границ уточняемого земельного участка с кадастровым номером 23:39:0104016:315 :

Обозначение части границ		Горизонтальное проложение (S), м	Описание прохождения части границ	Сведения о согласовании местоположения границ (согласовано/спорное)
от т.	до т.			
1	2	3	4	5
104	103	64,40	—	согласовано
103	1698	9,12		
1698	1655	7,56		
1655	1658	84,75		
1658	1699	6,31		
1699	1700	13,99		
1700	1701	7,68		
1701	1702	20,02		
1702	1703	20,17		
1703	1704	67,69		
1704	104	23,86		

3. Сведения о характеристиках уточняемого земельного участка с кадастровым номером 23:39:0104016:315 :

№ п/п	Наименование характеристики	Значение характеристики
1	2	3
1.	Адрес земельного участка	—
1.1.	Сведения о местоположении земельного участка (при отсутствии адреса) в структурированном в соответствии с федеральной информационной адресной системой виде	Российская Федерация, Краснодарский край, Белореченский р-н, Рязанский с/о, Рязанская ст-ца, Горького ул, д. 17
1.2.	Дополнительные сведения о местоположении земельного участка	—
2.	Площадь земельного участка ± величина погрешности определения (вычисления) площади ($P \pm \Delta P$), м ²	2 319 ± 17,00
3.	Формула, примененная для вычисления предельной погрешности определения площади земельного участка, с подставленными значениями и итоговые (вычисленные) значения	$3,5 * 0,1 * \sqrt{(2319)} = 17$

1	2	3
4.	Площадь земельного участка согласно сведениям Единого государственного реестра недвижимости (Ркад), м ²	2 107,00
5.	Оценка расхождения Р и Ркад (Р - Ркад), м ²	212
6.	Предельный минимальный и максимальный размеры земельного участка (Рмин и Рмакс), м ²	Рмин = — Рмакс = —
7.	Кадастровый или иной государственный учетный номер (инвентарный) здания, сооружения, объекта незавершенного строительства, расположенного на земельном участке	—
8.	Вид (виды) разрешенного использования	для индивидуального жилищного строительства
8.1.	Дополнительные сведения об использовании земельного участка	—
9.	Сведения о земельных участках (землях общего пользования, территории общего пользования), посредством которых обеспечивается доступ	—
10.	Иные сведения	—

4. Пояснения к сведениям об уточняемом земельном участке с кадастровым номером 23:39:0104016:315 :

1.	—
----	---

1. Сведения о характерных точках границ уточняемого земельного участка с кадастровым номером 23:39:0104016:316 :

Система координат МСК-23, зона 2 Зона № 2

Обозначение характерных точек границ	Координаты, м				Метод определения координат	Формулы, примененные для расчета средней квадратической погрешности определения координат характерных точек границ (Mt), с подставленными в такие формулы значениями и итоговые (вычисленные) значения Mt, м	Описание закрепления точки
	содержатся в Едином государственном реестре недвижимости		определены в результате выполнения комплексных кадастровых работ				
	X	Y	X	Y			
1	2	3	4	5	6	7	8
1750	469 871,90	2 190 591,51	—	—	—	—	—
1751	469 865,08	2 190 576,28	—	—	Метод спутниковых геодезических измерений (определений)	0,10	
1752	469 891,55	2 190 562,81	—	—			
1753	469 898,65	2 190 578,15	—	—			
1749	—	—	469 895,32	2 190 565,89	—	—	

1	2	3	4	5	6	7	8
1754	—	—	469 901,72	2 190 580,72	—	—	—
679	—	—	469 870,18	2 190 595,13			
678	—	—	469 862,61	2 190 580,02			
1750	469 871,90	2 190 591,51	—	—			

2. Сведения о частях границ уточняемого земельного участка с кадастровым номером 23:39:0104016:316 :

Обозначение части границ		Горизонтальное проложение (S), м	Описание прохождения части границ	Сведения о согласовании местоположения границ (согласовано/спорное)
от т.	до т.			
1	2	3	4	5
1749	1754	16,15	—	согласовано
1754	679	34,68		
679	678	16,90		
678	1749	35,63		

3. Сведения о характеристиках уточняемого земельного участка с кадастровым номером 23:39:0104016:316 :

№ п/п	Наименование характеристики	Значение характеристики
1	2	3
1.	Адрес земельного участка	—
1.1.	Сведения о местоположении земельного участка (при отсутствии адреса) в структурированном в соответствии с федеральной информационной адресной системой виде	Российская Федерация, Краснодарский край, Белореченский р-н, Рязанский с/о, Рязанская ст-ца, Пионерская ул, д. 56
1.2.	Дополнительные сведения о местоположении земельного участка	—
2.	Площадь земельного участка ± величина погрешности определения (вычисления) площади ($P \pm \Delta P$), м ²	581 ± 8,00
3.	Формула, примененная для вычисления предельной погрешности определения площади земельного участка, с подставленными значениями и итоговые (вычисленные) значения	$3,5 * 0,1 * \sqrt{581} = 8$
4.	Площадь земельного участка согласно сведениям Единого государственного реестра недвижимости (Ркад), м ²	500,00
5.	Оценка расхождения Р и Ркад ($P - P_{кад}$), м ²	81
6.	Предельный минимальный и максимальный размеры земельного участка ($P_{мин}$ и $P_{макс}$), м ²	$P_{мин} = —$ $P_{макс} = —$

1	2	3
7.	Кадастровый или иной государственный учетный номер (инвентарный) здания, сооружения, объекта незавершенного строительства, расположенного на земельном участке	—
8.	Вид (виды) разрешенного использования	для индивидуального жилищного строительства
8.1.	Дополнительные сведения об использовании земельного участка	—
9.	Сведения о земельных участках (землях общего пользования, территории общего пользования), посредством которых обеспечивается доступ	—
10.	Иные сведения	—

4. Пояснения к сведениям об уточняемом земельном участке с кадастровым номером 23:39:0104016:316 :

1.	—
----	---

1. Сведения о характерных точках границ уточняемого земельного участка с кадастровым номером 23:39:0104016:317 :
 Система координат МСК-23, зона 2 Зона № 2

Обозначение характерных точек границ	Координаты, м				Метод определения координат	Формулы, примененные для расчета средней квадратической погрешности определения координат характерных точек границ (Mt), с подставленными в такие формулы значениями и итоговые (вычисленные) значения Mt, м	Описание закрепления точки
	содержатся в Едином государственном реестре недвижимости		определены в результате выполнения комплексных кадастровых работ				
	X	Y	X	Y			
1	2	3	4	5	6	7	8
921	—	—	469 443,72	2 190 300,52	—	—	—
922	469 470,89	2 190 351,10	469 470,89	2 190 351,10			
923	—	—	469 472,97	2 190 359,13			
924	—	—	469 476,21	2 190 365,33			
925	—	—	469 474,76	2 190 366,09			
926	469 478,85	2 190 381,89	469 478,85	2 190 381,89			
927	469 452,15	2 190 396,04	469 452,15	2 190 396,04			
928	469 409,58	2 190 316,02	—	—			
929	469 442,70	2 190 298,63	—	—			

1	2	3	4	5	6	7	8
1795	469 444,74	2 190 302,42	—	—	—	—	—
930	—	—	469 409,88	2 190 316,60			
931	—	—	469 432,52	2 190 305,85			
921	—	—	469 443,72	2 190 300,52			

2. Сведения о частях границ уточняемого земельного участка с кадастровым номером 23:39:0104016:317 :

Обозначение части границ		Горизонтальное проложение (S), м	Описание прохождения части границ	Сведения о согласовании местоположения границ (согласовано/спорное)
от т.	до т.			
1	2	3	4	5
921	922	57,42	—	согласовано
922	923	8,30		
923	924	7,00		
924	925	1,64		
925	926	16,32		
926	927	30,22		
927	930	89,99		
930	931	25,06		
931	921	12,40		

3. Сведения о характеристиках уточняемого земельного участка с кадастровым номером 23:39:0104016:317 :

№ п/п	Наименование характеристики	Значение характеристики
1	2	3
1.	Адрес земельного участка	—
1.1.	Сведения о местоположении земельного участка (при отсутствии адреса) в структурированном в соответствии с федеральной информационной адресной системой виде	Российская Федерация, Краснодарский край, Белореченский р-н, Рязанский с/о, Рязанская ст-ца, Победы ул, д б/н
1.2.	Дополнительные сведения о местоположении земельного участка	—
2.	Площадь земельного участка ± величина погрешности определения (вычисления) площади ($P \pm \Delta P$), м ²	3 241 ± 20,00
3.	Формула, примененная для вычисления предельной погрешности определения площади земельного участка, с подставленными значениями и итоговые (вычисленные) значения	$3,5 * 0,1 * \sqrt{(3241)} = 20$
4.	Площадь земельного участка согласно сведениям Единого государственного реестра недвижимости (Ркад), м ²	3 288,00

1	2	3
5.	Оценка расхождения Р и Ркад (Р - Ркад), м ²	47
6.	Предельный минимальный и максимальный размеры земельного участка (Рмин и Рмакс), м ²	Рмин = — Рмакс = —
7.	Кадастровый или иной государственный учетный номер (инвентарный) здания, сооружения, объекта незавершенного строительства, расположенного на земельном участке	—
8.	Вид (виды) разрешенного использования	Для обслуживания здания сокцеха
8.1.	Дополнительные сведения об использовании земельного участка	—
9.	Сведения о земельных участках (землях общего пользования, территории общего пользования), посредством которых обеспечивается доступ	—
10.	Иные сведения	—
4. Пояснения к сведениям об уточняемом земельном участке с кадастровым номером		23:39:0104016:317 :

1.	—
1. Сведения о характерных точках границ уточняемого земельного участка с кадастровым номером	
Система координат <u>МСК-23, зона 2</u> Зона № <u>2</u>	

Обозначение характерных точек границ	Координаты, м				Метод определения координат	Формулы, примененные для расчета средней квадратической погрешности определения координат характерных точек границ (Mt), с подставленными в такие формулы значениями и итоговые (вычисленные) значения Mt, м	Описание закрепления точки
	содержатся в Едином государственном реестре недвижимости		определены в результате выполнения комплексных кадастровых работ				
	X	Y	X	Y			
1	2	3	4	5	6	7	8
668	469 247,62	2 190 931,87	469 247,62	2 190 931,87	—	—	Долговременный межевой знак
667	469 260,73	2 190 958,23	469 260,73	2 190 958,23			
1495	469 223,05	2 190 977,43	469 223,05	2 190 977,43			
1489	469 209,70	2 190 954,13	469 209,70	2 190 954,13			
669	—	—	469 246,15	2 190 932,73			

1	2	3	4	5	6	7	8
668	469 247,62	2 190 931,87	469 247,62	2 190 931,87	—	—	Долговременный межевой знак

2. Сведения о частях границ уточняемого земельного участка с кадастровым номером 23:39:0104016:318 :

Обозначение части границ		Горизонтальное проложение (S), м	Описание прохождения части границ	Сведения о согласовании местоположения границ (согласовано/спорное)
от т.	до т.			
1	2	3	4	5
668	667	29,44	—	согласовано
667	1495	42,29		
1495	1489	26,85		
1489	669	42,27		
669	668	1,70		

3. Сведения о характеристиках уточняемого земельного участка с кадастровым номером 23:39:0104016:318 :

№ п/п	Наименование характеристики	Значение характеристики
1	2	3
1.	Адрес земельного участка	—
1.1.	Сведения о местоположении земельного участка (при отсутствии адреса) в структурированном в соответствии с федеральной информационной адресной системой виде	Российская Федерация, Краснодарский край, Белореченский р-н, Рязанская ст-ца, Колхозная ул, 9
1.2.	Дополнительные сведения о местоположении земельного участка	—
2.	Площадь земельного участка ± величина погрешности определения (вычисления) площади ($P \pm \Delta P$), м ²	1 213 ± 12,00
3.	Формула, примененная для вычисления предельной погрешности определения площади земельного участка, с подставленными значениями и итоговые (вычисленные) значения	$3,5 * 0,1 * \sqrt{(1213)} = 12$
4.	Площадь земельного участка согласно сведениям Единого государственного реестра недвижимости (Ркад), м ²	1 213,00
5.	Оценка расхождения P и Ркад ($P - P_{кад}$), м ²	0
6.	Предельный минимальный и максимальный размеры земельного участка (Pмин и Pмакс), м ²	Pмин = — Pмакс = —
7.	Кадастровый или иной государственный учетный номер (инвентарный) здания, сооружения, объекта незавершенного строительства, расположенного на земельном участке	—

1	2	3
8.	Вид (виды) разрешенного использования	для индивидуального жилищного строительства
8.1.	Дополнительные сведения об использовании земельного участка	—
9.	Сведения о земельных участках (землях общего пользования, территории общего пользования), посредством которых обеспечивается доступ	—
10.	Иные сведения	—

4. Пояснения к сведениям об уточняемом земельном участке с кадастровым номером 23:39:0104016:318 :

1.	—
----	---

1. Сведения о характерных точках границ уточняемого земельного участка с кадастровым номером 23:39:0104016:319 :

Система координат МСК-23, зона 2 Зона № 2

Обозначение характерных точек границ	Координаты, м				Метод определения координат	Формулы, примененные для расчета средней квадратической погрешности определения координат характерных точек границ (Mt), с подставленными в такие формулы значениями и итоговые (вычисленные) значения Mt, м	Описание закрепления точки
	содержатся в Едином государственном реестре недвижимости		определены в результате выполнения комплексных кадастровых работ				
	X	Y	X	Y			
1	2	3	4	5	6	7	8
1740	469 797,60	2 190 664,30	—	—	Метод спутниковых геодезических измерений (определений)	0,10	Долговременный межевой знак
1741	469 850,00	2 190 644,61	—	—			
1742	469 855,58	2 190 656,98	—	—			
1738	469 825,61	2 190 669,77	—	—			
1743	469 801,38	2 190 678,32	—	—	Метод спутниковых геодезических измерений (определений)	0,10	
698	—	—	469 857,81	2 190 636,76	—	—	—
697	—	—	469 862,65	2 190 647,02			
704	—	—	469 863,96	2 190 649,79			
706	—	—	469 834,81	2 190 664,08			
1739	—	—	469 824,84	2 190 668,33			

1	2	3	4	5	6	7	8
1737	—	—	469 811,04	2 190 674,91	—	—	Долговременный межевой знак
1730	—	—	469 806,38	2 190 661,01			—
1740	469 797,60	2 190 664,30	—	—	Метод спутниковых геодезических измерений (определений)	0,10	Долговременный межевой знак

2. Сведения о частях границ уточняемого земельного участка с кадастровым номером 23:39:0104016:319 :

Обозначение части границ		Горизонтальное проложение (S), м	Описание прохождения части границ	Сведения о согласовании местоположения границ (согласовано/спорное)
от т.	до т.			
1	2	3	4	5
698	697	11,34	—	согласовано
697	704	3,06		
704	706	32,46		
706	1739	10,84		
1739	1737	15,29		
1737	1730	14,66		
1730	698	56,86		

3. Сведения о характеристиках уточняемого земельного участка с кадастровым номером 23:39:0104016:319 :

№ п/п	Наименование характеристики	Значение характеристики
1	2	3
1.	Адрес земельного участка	—
1.1.	Сведения о местоположении земельного участка (при отсутствии адреса) в структурированном в соответствии с федеральной информационной адресной системой виде	Российская Федерация, Краснодарский край, Белореченский р-н, Рязанское с/п, Рязанская ст-ца, Кирова ул, 49
1.2.	Дополнительные сведения о местоположении земельного участка	—
2.	Площадь земельного участка ± величина погрешности определения (вычисления) площади ($P \pm \Delta P$), м ²	844 ± 10,00
3.	Формула, примененная для вычисления предельной погрешности определения площади земельного участка, с подставленными значениями и итоговые (вычисленные) значения	$3,5 * 0,1 * \sqrt{(844)} = 10$
4.	Площадь земельного участка согласно сведениям Единого государственного реестра недвижимости (Ркад), м ²	826,00
5.	Оценка расхождения P и Ркад ($P - P_{кад}$), м ²	18

1	2	3
6.	Предельный минимальный и максимальный размеры земельного участка (Р _{мин} и Р _{макс}), м ²	Р _{мин} = — Р _{макс} = —
7.	Кадастровый или иной государственный учетный номер (инвентарный) здания, сооружения, объекта незавершенного строительства, расположенного на земельном участке	—
8.	Вид (виды) разрешенного использования	для ведения личного подсобного хозяйства
8.1.	Дополнительные сведения об использовании земельного участка	—
9.	Сведения о земельных участках (землях общего пользования, территории общего пользования), посредством которых обеспечивается доступ	—
10.	Иные сведения	—

4. Пояснения к сведениям об уточняемом земельном участке с кадастровым номером 23:39:0104016:319 :

1. —

1. Сведения о характерных точках границ уточняемого земельного участка с кадастровым номером 23:39:0104016:322 :

Система координат МСК-23, зона 2 Зона № 2

Обозначение характерных точек границ	Координаты, м				Метод определения координат	Формулы, примененные для расчета средней квадратической погрешности определения координат характерных точек границ (Mt), с подставленными в такие формулы значениями и итоговые (вычисленные) значения Mt, м	Описание закрепления точки
	содержатся в Едином государственном реестре недвижимости		определены в результате выполнения комплексных кадастровых работ				
	X	Y	X	Y			
1	2	3	4	5	6	7	8
725	—	—	469 614,61	2 190 700,18	—	—	—
1589	—	—	469 623,79	2 190 721,66	—	—	—
1590	469 612,92	2 190 701,97	—	—	Метод спутниковых геодезических измерений (определений)	0,10	Долговременный межевой знак
1591	469 621,93	2 190 722,22	—	—			
720	469 593,00	2 190 735,25	469 593,00	2 190 735,25	—	—	
1592	469 583,81	2 190 715,60	—	—	Метод спутниковых геодезических измерений (определений)	0,10	

1	2	3	4	5	6	7	8
1593	—	—	469 588,42	2 190 725,86	—	—	—
719	—	—	469 585,58	2 190 720,81			
718	—	—	469 583,54	2 190 715,72			
725	—	—	469 614,61	2 190 700,18			

2. Сведения о частях границ уточняемого земельного участка с кадастровым номером 23:39:0104016:322 :

Обозначение части границ		Горизонтальное проложение (S), м	Описание прохождения части границ	Сведения о согласовании местоположения границ (согласовано/спорное)
от т.	до т.			
1	2	3	4	5
725	1589	23,36	—	согласовано
1589	720	33,66		
720	1593	10,45		
1593	719	5,79		
719	718	5,48		
718	725	34,74		

3. Сведения о характеристиках уточняемого земельного участка с кадастровым номером 23:39:0104016:322 :

№ п/п	Наименование характеристики	Значение характеристики
1	2	3
1.	Адрес земельного участка	—
1.1.	Сведения о местоположении земельного участка (при отсутствии адреса) в структурированном в соответствии с федеральной информационной адресной системой виде	Российская Федерация, Краснодарский край, Белореченский р-н, Рязанское с/п, Рязанская ст-ца, Горького ул, 17 а
1.2.	Дополнительные сведения о местоположении земельного участка	—
2.	Площадь земельного участка ± величина погрешности определения (вычисления) площади ($P \pm \Delta P$), м ²	772 ± 10,00
3.	Формула, примененная для вычисления предельной погрешности определения площади земельного участка, с подставленными значениями и итоговые (вычисленные) значения	$3,5*0,1*\sqrt{(772)} = 10$
4.	Площадь земельного участка согласно сведениям Единого государственного реестра недвижимости (Ркад), м ²	700,00
5.	Оценка расхождения Р и Ркад ($P - P_{кад}$), м ²	72
6.	Предельный минимальный и максимальный размеры земельного участка (Рмин и Рмакс), м ²	Рмин = — Рмакс = —

1	2	3	4	5	6	7	8
936	469 416,79	2 190 448,27	469 416,79	2 190 448,27	—	—	Долговременный межевой знак
937	469 348,62	2 190 313,13	469 348,62	2 190 313,13			
938	469 350,68	2 190 312,05	469 350,68	2 190 312,05			
205	469 353,15	2 190 311,77	469 353,15	2 190 311,77			
208	469 353,11	2 190 311,47	469 353,11	2 190 311,47			
939	469 351,43	2 190 311,66	469 351,43	2 190 311,66			
935	469 394,95	2 190 288,94	469 394,95	2 190 288,94			
Закрепление отсутствует							

Вырез 1 из 1

197	469 359,89	2 190 309,78	469 359,89	2 190 309,78	—	—	Закрепление отсутствует
198	469 360,05	2 190 311,68	469 360,05	2 190 311,68			
199	469 358,16	2 190 311,83	469 358,16	2 190 311,83			
200	469 358,00	2 190 309,94	469 358,00	2 190 309,94			
197	469 359,89	2 190 309,78	469 359,89	2 190 309,78			
197	469 359,89	2 190 309,78	469 359,89	2 190 309,78			

2. Сведения о частях границ уточняемого земельного участка с кадастровым номером

23:39:0104016:323

:

Обозначение части границ		Горизонтальное проложение (S), м	Описание прохождения части границ	Сведения о согласовании местоположения границ (согласовано/спорное)
от т.	до т.			
1	2	3	4	5
935	930	31,43	—	согласовано
930	927	89,99		
927	15	29,50		
15	14	50,25		
14	936	1,12		
936	937	151,36		
937	938	2,33		
938	205	2,49		
205	208	0,30		
208	939	1,69		
939	935	49,09		

1	2	3	4	5
Вырез 1 из 1				
197	198	1,91	—	согласовано
198	199	1,90		
199	200	1,90		
200	197	1,90		

3. Сведения о характеристиках уточняемого земельного участка с кадастровым номером 23:39:0104016:323 :

№ п/п	Наименование характеристики	Значение характеристики
1	2	3
1.	Адрес земельного участка	—
1.1.	Сведения о местоположении земельного участка (при отсутствии адреса) в структурированном в соответствии с федеральной информационной адресной системой виде	Российская Федерация, Краснодарский край, Белореченский р-н, Рязанская ст-ца, Победы ул, 69
1.2.	Дополнительные сведения о местоположении земельного участка	—
2.	Площадь земельного участка ± величина погрешности определения (вычисления) площади ($P \pm \Delta P$), м ²	8 095 ± 31,00
3.	Формула, примененная для вычисления предельной погрешности определения площади земельного участка, с подставленными значениями и итоговые (вычисленные) значения	$3,5*0,1*\sqrt{(8095)} = 31$
4.	Площадь земельного участка согласно сведениям Единого государственного реестра недвижимости (Ркад), м ²	8 095,00
5.	Оценка расхождения Р и Ркад ($P - P_{кад}$), м ²	0
6.	Предельный минимальный и максимальный размеры земельного участка (Рмин и Рмакс), м ²	Рмин = — Рмакс = —
7.	Кадастровый или иной государственный учетный номер (инвентарный) здания, сооружения, объекта незавершенного строительства, расположенного на земельном участке	—
8.	Вид (виды) разрешенного использования	для эксплуатации блочных теплиц
8.1.	Дополнительные сведения об использовании земельного участка	—
9.	Сведения о земельных участках (землях общего пользования, территории общего пользования), посредством которых обеспечивается доступ	—
10.	Иные сведения	—

4. Пояснения к сведениям об уточняемом земельном участке с кадастровым номером 23:39:0104016:323 :

1.	—				—		
1. Сведения о характерных точках границ уточняемого земельного участка с кадастровым номером					23:39:0104016:325		
Система координат					МСК-23, зона 2		Зона № 2
Обозначение характерных точек границ	Координаты, м				Метод определения координат	Формулы, примененные для расчета средней квадратической погрешности определения координат характерных точек границ (Mt), с подставленными в такие формулы значениями и итоговые (вычисленные) значения Mt, м	Описание закрепления точки
	содержатся в Едином государственном реестре недвижимости		определены в результате выполнения комплексных кадастровых работ				
	X	Y	X	Y			
1	2	3	4	5	6	7	8
1665	469 783,53	2 190 678,67	—	—	—	—	Временный межевой знак
1672	469 788,20	2 190 690,50	—	—			
1679	469 781,79	2 190 692,97	—	—			
1678	469 779,80	2 190 687,89	—	—			
1677	469 769,83	2 190 691,80	—	—			
1676	469 775,74	2 190 706,88	—	—			
1675	469 785,71	2 190 702,97	—	—			
1674	469 784,26	2 190 699,26	—	—			
1673	469 790,67	2 190 696,78	—	—			
1688	469 794,17	2 190 705,64	—	—			
1689	469 775,68	2 190 714,46	—	—			
1661	469 757,17	2 190 723,28	—	—	—	—	Временный межевой знак
1660	469 735,92	2 190 669,67	—	—			
1690	469 754,72	2 190 661,52	—	—	Метод спутниковых геодезических измерений (определений)	0,10	Временный межевой знак
1667	469 760,72	2 190 658,92	—	—			
1666	469 770,50	2 190 683,78	—	—	—	—	Временный межевой знак
1669	—	—	469 786,09	2 190 680,98			
1680	—	—	469 791,20	2 190 692,83			
1687	—	—	469 784,70	2 190 695,33			
1686	—	—	469 782,71	2 190 690,25			

1	2	3	4	5	6	7	8
1685	—	—	469 772,74	2 190 694,16	—	—	Временный межевой знак
1684	—	—	469 778,65	2 190 709,24			
1683	—	—	469 788,62	2 190 705,33			
1682	—	—	469 787,17	2 190 701,62			
1681	—	—	469 793,87	2 190 699,03			
1691	—	—	469 797,83	2 190 708,24			—
1663	—	—	469 766,55	2 190 722,92			
1662	—	—	469 741,05	2 190 672,10			
1671	—	—	469 762,85	2 190 661,53			
1670	—	—	469 772,58	2 190 686,26			
1665	469 783,53	2 190 678,67	—	—			Временный межевой знак

2. Сведения о частях границ уточняемого земельного участка с кадастровым номером 23:39:0104016:325 :

Обозначение части границ		Горизонтальное проложение (S), м	Описание прохождения части границ	Сведения о согласовании местоположения границ (согласовано/спорное)
от т.	до т.			
1	2	3	4	5
1669	1680	12,90	—	согласовано
1680	1687	6,96		
1687	1686	5,46		
1686	1685	10,71		
1685	1684	16,20		
1684	1683	10,71		
1683	1682	3,98		
1682	1681	7,18		
1681	1691	10,03		
1691	1663	34,55		
1663	1662	56,86		
1662	1671	24,23		
1671	1670	26,58		
1670	1669	14,51		

3. Сведения о характеристиках уточняемого земельного участка с кадастровым номером 23:39:0104016:325 :

№ п/п	Наименование характеристики	Значение характеристики
1	2	3

1	2	3
1.	Адрес земельного участка	—
1.1.	Сведения о местоположении земельного участка (при отсутствии адреса) в структурированном в соответствии с федеральной информационной адресной системой виде	Российская Федерация, Краснодарский край, Белореченский р-н, Рязанская ст-ца, Горького ул, 17г
1.2.	Дополнительные сведения о местоположении земельного участка	—
2.	Площадь земельного участка \pm величина погрешности определения (вычисления) площади ($P \pm \Delta P$), м ²	1 465 \pm 13,00
3.	Формула, примененная для вычисления предельной погрешности определения площади земельного участка, с подставленными значениями и итоговые (вычисленные) значения	$3,5*0,1*\sqrt{(1465)} = 13$
4.	Площадь земельного участка согласно сведениям Единого государственного реестра недвижимости (Ркад), м ²	1 734,00
5.	Оценка расхождения P и Ркад (P - Ркад), м ²	269
6.	Предельный минимальный и максимальный размеры земельного участка (Рмин и Рмакс), м ²	Рмин = — Рмакс = —
7.	Кадастровый или иной государственный учетный номер (инвентарный) здания, сооружения, объекта незавершенного строительства, расположенного на земельном участке	—
8.	Вид (виды) разрешенного использования	Для индивидуального жилищного строительства
8.1.	Дополнительные сведения об использовании земельного участка	—
9.	Сведения о земельных участках (землях общего пользования, территории общего пользования), посредством которых обеспечивается доступ	—
10.	Иные сведения	—
4. Пояснения к сведениям об уточняемом земельном участке с кадастровым номером		23:39:0104016:325 :
1.	—	—

1. Сведения о характерных точках границ уточняемого земельного участка с кадастровым номером 23:39:0104016:326 :
 Система координат МСК-23, зона 2 Зона № 2

Обозначение характерных точек границ	Координаты, м				Метод определения координат	Формулы, примененные для расчета средней квадратической погрешности определения координат характерных точек границ (Mt), с подставленными в такие формулы значениями и итоговые (вычисленные) значения Mt, м	Описание закрепления точки		
	содержатся в Едином государственном реестре недвижимости		определены в результате выполнения комплексных кадастровых работ						
	X	Y	X	Y					
1	2	3	4	5	6	7	8		
1664	469 773,55	2 190 653,37	—	—	Метод спутниковых геодезических измерений (определений)	0,10	Временный межевой знак		
1665	469 783,53	2 190 678,67	—	—					
1666	469 770,50	2 190 683,78	—	—					
1667	469 760,72	2 190 658,92	—	—					
1668	—	—	469 775,15	2 190 655,57			—	—	—
1669	—	—	469 786,09	2 190 680,98			—	—	—
1670	—	—	469 772,58	2 190 686,26			—	—	Временный межевой знак
1671	—	—	469 762,85	2 190 661,53			—	—	—
1664	469 773,55	2 190 653,37	—	—	Метод спутниковых геодезических измерений (определений)	0,10	Временный межевой знак		

2. Сведения о частях границ уточняемого земельного участка с кадастровым номером 23:39:0104016:326 :

Обозначение части границ		Горизонтальное проложение (S), м	Описание прохождения части границ	Сведения о согласовании местоположения границ (согласовано/спорное)
от т.	до т.			
1	2	3	4	5
1668	1669	27,66	—	согласовано
1669	1670	14,51		
1670	1671	26,58		
1671	1668	13,67		

3. Сведения о характеристиках уточняемого земельного участка с кадастровым номером 23:39:0104016:326 :

№ п/п	Наименование характеристики	Значение характеристики
1	2	3
1		

1	2	3
1.	Адрес земельного участка	—
1.1.	Сведения о местоположении земельного участка (при отсутствии адреса) в структурированном в соответствии с федеральной информационной адресной системой виде	Российская Федерация, Краснодарский край, Белореченский р-н, Рязанская ст-ца, Горького ул, 17г
1.2.	Дополнительные сведения о местоположении земельного участка	—
2.	Площадь земельного участка \pm величина погрешности определения (вычисления) площади ($P \pm \Delta P$), м ²	382 \pm 7,00
3.	Формула, примененная для вычисления предельной погрешности определения площади земельного участка, с подставленными значениями и итоговые (вычисленные) значения	$3,5 * 0,1 * \sqrt{(382)} = 7$
4.	Площадь земельного участка согласно сведениям Единого государственного реестра недвижимости (Ркад), м ²	377,00
5.	Оценка расхождения P и Ркад ($P - P_{кад}$), м ²	5
6.	Предельный минимальный и максимальный размеры земельного участка ($P_{мин}$ и $P_{макс}$), м ²	$P_{мин} = —$ $P_{макс} = —$
7.	Кадастровый или иной государственный учетный номер (инвентарный) здания, сооружения, объекта незавершенного строительства, расположенного на земельном участке	—
8.	Вид (виды) разрешенного использования	для размещения и эксплуатации магазина строительных материалов и хозяйственных товаров
8.1.	Дополнительные сведения об использовании земельного участка	—
9.	Сведения о земельных участках (землях общего пользования, территории общего пользования), посредством которых обеспечивается доступ	—
10.	Иные сведения	—
4. Пояснения к сведениям об уточняемом земельном участке с кадастровым номером		23:39:0104016:326 :
1.	—	—

1. Сведения о характерных точках границ уточняемого земельного участка с кадастровым номером 23:39:0104016:327 :
 Система координат МСК-23, зона 2 Зона № 2

Обозначение характерных точек границ	Координаты, м				Метод определения координат	Формулы, примененные для расчета средней квадратической погрешности определения координат характерных точек границ (Mt), с подставленными в такие формулы значениями и итоговые (вычисленные) значения Mt, м	Описание закрепления точки		
	содержатся в Едином государственном реестре недвижимости		определены в результате выполнения комплексных кадастровых работ						
	X	Y	X	Y					
1	2	3	4	5	6	7	8		
1672	469 788,20	2 190 690,50	—	—	—	—	Временный межевой знак		
1673	469 790,67	2 190 696,78	—	—					
1674	469 784,26	2 190 699,26	—	—					
1675	469 785,71	2 190 702,97	—	—					
1676	469 775,74	2 190 706,88	—	—					
1677	469 769,83	2 190 691,80	—	—					
1678	469 779,80	2 190 687,89	—	—					
1679	469 781,79	2 190 692,97	—	—					
1680	—	—	469 791,20	2 190 692,83			—	—	Временный межевой знак
1681	—	—	469 793,87	2 190 699,03					
1682	—	—	469 787,17	2 190 701,62					
1683	—	—	469 788,62	2 190 705,33					
1684	—	—	469 778,65	2 190 709,24					
1685	—	—	469 772,74	2 190 694,16					
1686	—	—	469 782,71	2 190 690,25					
1687	—	—	469 784,70	2 190 695,33					
1672	469 788,20	2 190 690,50	—	—					

2. Сведения о частях границ уточняемого земельного участка с кадастровым номером 23:39:0104016:327 :

Обозначение части границ		Горизонтальное проложение (S), м	Описание прохождения части границ	Сведения о согласовании местоположения границ (согласовано/спорное)
от т.	до т.			
1	2	3	4	5
1680	1681	6,75	—	согласовано
1681	1682	7,18		

1	2	3	4	5
1682	1683	3,98	—	согласовано
1683	1684	10,71		
1684	1685	16,20		
1685	1686	10,71		
1686	1687	5,46		
1687	1680	6,96		

3. Сведения о характеристиках уточняемого земельного участка с кадастровым номером 23:39:0104016:327 :

№ п/п	Наименование характеристики	Значение характеристики
1	2	3
1.	Адрес земельного участка	—
1.1.	Сведения о местоположении земельного участка (при отсутствии адреса) в структурированном в соответствии с федеральной информационной адресной системой виде	Российская Федерация, Краснодарский край, Белореченский р-н, Рязанская ст-ца, Горького ул, 17"Г"
1.2.	Дополнительные сведения о местоположении земельного участка	—
2.	Площадь земельного участка ± величина погрешности определения (вычисления) площади ($P \pm \Delta P$), м ²	221 ± 5,00
3.	Формула, примененная для вычисления предельной погрешности определения площади земельного участка, с подставленными значениями и итоговые (вычисленные) значения	$3,5*0,1*\sqrt{(221)} = 5$
4.	Площадь земельного участка согласно сведениям Единого государственного реестра недвижимости ($R_{\text{кад}}$), м ²	220,00
5.	Оценка расхождения P и $R_{\text{кад}}$ ($P - R_{\text{кад}}$), м ²	1
6.	Предельный минимальный и максимальный размеры земельного участка ($R_{\text{мин}}$ и $R_{\text{макс}}$), м ²	$R_{\text{мин}} = \text{—}$ $R_{\text{макс}} = \text{—}$
7.	Кадастровый или иной государственный учетный номер (инвентарный) здания, сооружения, объекта незавершенного строительства, расположенного на земельном участке	—
8.	Вид (виды) разрешенного использования	для магазина
8.1.	Дополнительные сведения об использовании земельного участка	—
9.	Сведения о земельных участках (землях общего пользования, территории общего пользования), посредством которых обеспечивается доступ	—
10.	Иные сведения	—

4. Пояснения к сведениям об уточняемом земельном участке с кадастровым номером _____ 23:39:0104016:327 _____ :

1. _____

1. Сведения о характерных точках границ уточняемого земельного участка с кадастровым номером _____ 23:39:0104016:329 _____ :

Система координат _____ МСК-23, зона 2 _____ Зона № _____ 2 _____

Обозначение характерных точек границ	Координаты, м				Метод определения координат	Формулы, примененные для расчета средней квадратической погрешности определения координат характерных точек границ (Mt), с подставленными в такие формулы значениями и итоговые (вычисленные) значения Mt, м	Описание закрепления точки
	содержатся в Едином государственном реестре недвижимости		определены в результате выполнения комплексных кадастровых работ				
	X	Y	X	Y			
1	2	3	4	5	6	7	8
1212	469 293,21	2 190 596,61	469 293,21	2 190 596,61	—	—	долговременный межевой знак
1213	469 295,24	2 190 599,88	469 295,24	2 190 599,88			
1214	469 295,47	2 190 600,26	—	—			
1215	469 300,84	2 190 608,90	—	—			
1216	469 305,39	2 190 605,80	—	—			
1217	—	—	469 301,03	2 190 609,21			
1218	—	—	469 306,06	2 190 606,61			—
1219	469 307,73	2 190 608,65	469 307,73	2 190 608,65			долговременный межевой знак
1220	469 312,04	2 190 616,17	469 312,04	2 190 616,17			
1221	469 334,38	2 190 650,05	—	—			
1222	469 317,88	2 190 660,47	—	—			
1223	—	—	469 338,13	2 190 655,74			

1	2	3	4	5	6	7	8	
1224	—	—	469 322,24	2 190 667,43	—	—	долговременный межевой знак	
1225	469 298,96	2 190 630,25	469 298,96	2 190 630,25				
1226	469 292,32	2 190 620,13	469 292,32	2 190 620,13				
1227	469 290,23	2 190 616,58	469 290,23	2 190 616,58				
1228	469 281,17	2 190 602,79	—	—				
1229	—	—	469 281,25	2 190 602,88				
1212	469 293,21	2 190 596,61	469 293,21	2 190 596,61			—	долговременный межевой знак

2. Сведения о частях границ уточняемого земельного участка с кадастровым номером 23:39:0104016:329 :

Обозначение части границ		Горизонтальное проложение (S), м	Описание прохождения части границ	Сведения о согласовании местоположения границ (согласовано/спорное)
от т.	до т.			
1	2	3	4	5
1212	1213	3,85	—	согласовано
1213	1217	10,98		
1217	1218	5,66		
1218	1219	2,64		
1219	1220	8,67		
1220	1223	47,40		
1223	1224	19,73		
1224	1225	43,87		
1225	1226	12,10		
1226	1227	4,12		
1227	1229	16,38		
1229	1212	13,50		

3. Сведения о характеристиках уточняемого земельного участка с кадастровым номером 23:39:0104016:329 :

№ п/п	Наименование характеристики	Значение характеристики
1	2	3

1	2	3
1.	Адрес земельного участка	—
1.1.	Сведения о местоположении земельного участка (при отсутствии адреса) в структурированном в соответствии с федеральной информационной адресной системой виде	Российская Федерация, Краснодарский край, Белореченский р-н, Рязанское с/п, Рязанская ст-ца, Победы ул, 62
1.2.	Дополнительные сведения о местоположении земельного участка	—
2.	Площадь земельного участка \pm величина погрешности определения (вычисления) площади ($P \pm \Delta P$), м ²	1 345 \pm 13,00
3.	Формула, примененная для вычисления предельной погрешности определения площади земельного участка, с подставленными значениями и итоговые (вычисленные) значения	$3,5 * 0,1 * \sqrt{(1345)} = 13$
4.	Площадь земельного участка согласно сведениям Единого государственного реестра недвижимости (Ркад), м ²	1 202,00
5.	Оценка расхождения P и Ркад ($P - P_{кад}$), м ²	143
6.	Предельный минимальный и максимальный размеры земельного участка ($P_{мин}$ и $P_{макс}$), м ²	$P_{мин} = —$ $P_{макс} = —$
7.	Кадастровый или иной государственный учетный номер (инвентарный) здания, сооружения, объекта незавершенного строительства, расположенного на земельном участке	—
8.	Вид (виды) разрешенного использования	Для индивидуального жилищного строительства
8.1.	Дополнительные сведения об использовании земельного участка	—
9.	Сведения о земельных участках (землях общего пользования, территории общего пользования), посредством которых обеспечивается доступ	—
10.	Иные сведения	—
4. Пояснения к сведениям об уточняемом земельном участке с кадастровым номером		23:39:0104016:329 :
1.	—	—

1. Сведения о характерных точках границ уточняемого земельного участка с кадастровым номером 23:39:0104016:330 :
 Система координат МСК-23, зона 2 Зона № 2

Обозначение характерных точек границ	Координаты, м				Метод определения координат	Формулы, примененные для расчета средней квадратической погрешности определения координат характерных точек границ (Mt), с подставленными в такие формулы значениями и итоговые (вычисленные) значения Mt, м	Описание закрепления точки						
	содержатся в Едином государственном реестре недвижимости		определены в результате выполнения комплексных кадастровых работ										
	X	Y	X	Y									
1	2	3	4	5	6	7	8						
1231	—	—	469 325,97	2 190 580,37	—	—	—						
1232	469 339,88	2 190 606,12	469 339,88	2 190 606,12			—	—	долговременный межевой знак				
1233	469 360,27	2 190 637,43	469 360,27	2 190 637,43									
1234	469 363,29	2 190 641,77	—	—									
755	—	—	469 365,00	2 190 644,24					—	—	—		
754	—	—	469 357,94	2 190 648,01									
1235	—	—	469 339,14	2 190 658,04									
1223	469 338,13	2 190 655,74	469 338,13	2 190 655,74									
1221	469 334,38	2 190 650,05	—	—							—	—	долговременный межевой знак
1220	469 312,04	2 190 616,17	469 312,04	2 190 616,17									
1219	469 307,73	2 190 608,65	—	—									
1216	469 305,39	2 190 605,80	—	—									
1215	469 300,84	2 190 608,90	—	—									

1	2	3	4	5	6	7	8																																		
1214	469 295,47	2 190 600,26	—	—	—	—	долговременный межевой знак																																		
1218	—	—	469 306,06	2 190 606,61			—	—	—																																
1217	—	—	469 301,03	2 190 609,21					—	—	—																														
1213	469 295,24	2 190 599,88	469 295,24	2 190 599,88								—	—	—																											
1236	469 304,02	2 190 595,35	469 304,02	2 190 595,35											—	—	—																								
52	469 306,63	2 190 593,96	469 306,63	2 190 593,96														—	—	—																					
55	469 313,44	2 190 606,34	469 313,44	2 190 606,34																	—	—	—																		
54	469 319,27	2 190 603,14	469 319,27	2 190 603,14																				—	—	—															
53	469 312,50	2 190 590,84	469 312,50	2 190 590,84																							—	—	—												
1237	469 311,69	2 190 587,16	469 311,69	2 190 587,16																										—	—	—									
1238	469 324,30	2 190 581,25	—	—																													—	—	—						
1231	—	—	469 325,97	2 190 580,37																																—	—	—			
																																							—	—	—

2. Сведения о частях границ уточняемого земельного участка с кадастровым номером 23:39:0104016:330 :

Обозначение части границ		Горизонтальное проложение (S), м	Описание прохождения части границ	Сведения о согласовании местоположения границ (согласовано/спорное)
от т.	до т.			
1	2	3	4	5
1231	1232	29,27	—	согласовано
1232	1233	37,36		
1233	755	8,29		
755	754	8,00		
754	1235	21,31		
1235	1223	2,51		
1223	1220	47,40		
1220	1218	11,28		
1218	1217	5,66		

1	2	3	4	5
1217	1213	10,98	—	согласовано
1213	1236	9,88		
1236	52	2,96		
52	55	14,13		
55	54	6,65		
54	53	14,04		
53	1237	3,77		
1237	1231	15,81		

3. Сведения о характеристиках уточняемого земельного участка с кадастровым номером 23:39:0104016:330 :

№ п/п	Наименование характеристики	Значение характеристики
1	2	3
1.	Адрес земельного участка	—
1.1.	Сведения о местоположении земельного участка (при отсутствии адреса) в структурированном в соответствии с федеральной информационной адресной системой виде	Российская Федерация, Краснодарский край, Белореченский р-н, Рязанское с/п, Рязанская ст-ца, Победы ул, 64
1.2.	Дополнительные сведения о местоположении земельного участка	—
2.	Площадь земельного участка ± величина погрешности определения (вычисления) площади ($P \pm \Delta P$), м ²	2 118 ± 16,00
3.	Формула, примененная для вычисления предельной погрешности определения площади земельного участка, с подставленными значениями и итоговые (вычисленные) значения	$3,5 * 0,1 * \sqrt{(2118)} = 16$
4.	Площадь земельного участка согласно сведениям Единого государственного реестра недвижимости (Ркад), м ²	2 004,00
5.	Оценка расхождения Р и Ркад ($P - P_{кад}$), м ²	114
6.	Предельный минимальный и максимальный размеры земельного участка (Рмин и Рмакс), м ²	Рмин = — Рмакс = —
7.	Кадастровый или иной государственный учетный номер (инвентарный) здания, сооружения, объекта незавершенного строительства, расположенного на земельном участке	—
8.	Вид (виды) разрешенного использования	Для индивидуального жилищного строительства
8.1.	Дополнительные сведения об использовании земельного участка	—

1	2	3
9.	Сведения о земельных участках (землях общего пользования, территории общего пользования), посредством которых обеспечивается доступ	—
10.	Иные сведения	—

4. Пояснения к сведениям об уточняемом земельном участке с кадастровым номером 23:39:0104016:330 :

1.	—
----	---

1. Сведения о характерных точках границ уточняемого земельного участка с кадастровым номером 23:39:0104016:331 :

Система координат МСК-23, зона 2 Зона № 2

Обозначение характерных точек границ	Координаты, м				Метод определения координат	Формулы, примененные для расчета средней квадратической погрешности определения координат характерных точек границ (Mt), с подставленными в такие формулы значениями и итоговые (вычисленные) значения Mt, м	Описание закрепления точки
	содержатся в Едином государственном реестре недвижимости		определены в результате выполнения комплексных кадастровых работ				
	X	Y	X	Y			
1	2	3	4	5	6	7	8
1337	—	—	469 585,93	2 190 513,86	—	—	—
64	—	—	469 607,39	2 190 550,42			
63	—	—	469 633,85	2 190 598,49			
1338	—	—	469 625,59	2 190 602,71			
1339	—	—	469 613,25	2 190 608,44			
1328	469 609,31	2 190 609,98	469 609,31	2 190 609,98			
1327	469 564,00	2 190 529,45	—	—	Метод спутниковых геодезических измерений (определений)	0,10	Долговременный межевой знак
1342	469 563,15	2 190 527,94	—	—			
2786	469 587,57	2 190 517,07	—	—			
1340	469 633,36	2 190 598,06	—	—			
563	—	—	469 561,15	2 190 524,16	—	—	—
562	—	—	469 566,89	2 190 522,00			

1	2	3	4	5	6	7	8
1343	—	—	469 573,73	2 190 519,48	—	—	—
1337	—	—	469 585,93	2 190 513,86	—	—	—

2. Сведения о частях границ уточняемого земельного участка с кадастровым номером 23:39:0104016:331 :

Обозначение части границ		Горизонтальное проложение (S), м	Описание прохождения части границ	Сведения о согласовании местоположения границ (согласовано/спорное)
от т.	до т.			
1	2	3	4	5
1337	64	42,39	—	согласовано
64	63	54,87		
63	1338	9,28		
1338	1339	13,61		
1339	1328	4,23		
1328	563	98,41		
563	562	6,13		
562	1343	7,29		
1343	1337	13,43		

3. Сведения о характеристиках уточняемого земельного участка с кадастровым номером 23:39:0104016:331 :

№ п/п	Наименование характеристики	Значение характеристики
1	2	3
1.	Адрес земельного участка	—
1.1.	Сведения о местоположении земельного участка (при отсутствии адреса) в структурированном в соответствии с федеральной информационной адресной системой виде	Российская Федерация, Краснодарский край, Белореченский р-н, Рязанское с/п г, Рязанская ст-ца, Степная ул, д 55
1.2.	Дополнительные сведения о местоположении земельного участка	—
2.	Площадь земельного участка ± величина погрешности определения (вычисления) площади ($P \pm \Delta P$), м ²	2 657 ± 18,00
3.	Формула, примененная для вычисления предельной погрешности определения площади земельного участка, с подставленными значениями и итоговые (вычисленные) значения	$3,5 * 0,1 * \sqrt{(2657)} = 18$
4.	Площадь земельного участка согласно сведениям Единого государственного реестра недвижимости (Ркад), м ²	2 499,00
5.	Оценка расхождения P и Ркад ($P - P_{кад}$), м ²	158

1	2	3
6.	Предельный минимальный и максимальный размеры земельного участка (Р _{мин} и Р _{макс}), м ²	Р _{мин} = — Р _{макс} = —
7.	Кадастровый или иной государственный учетный номер (инвентарный) здания, сооружения, объекта незавершенного строительства, расположенного на земельном участке	—
8.	Вид (виды) разрешенного использования	Для индивидуального жилищного строительства
8.1.	Дополнительные сведения об использовании земельного участка	—
9.	Сведения о земельных участках (землях общего пользования, территории общего пользования), посредством которых обеспечивается доступ	—
10.	Иные сведения	—

4. Пояснения к сведениям об уточняемом земельном участке с кадастровым номером 23:39:0104016:331 :

1. —

1. Сведения о характерных точках границ уточняемого земельного участка с кадастровым номером 23:39:0104016:336 :

Система координат МСК-23, зона 2 Зона № 2

Обозначение характерных точек границ	Координаты, м				Метод определения координат	Формулы, примененные для расчета средней квадратической погрешности определения координат характерных точек границ (M _t), с подставленными в такие формулы значениями и итоговые (вычисленные) значения M _t , м	Описание закрепления точки
	содержатся в Едином государственном реестре недвижимости		определены в результате выполнения комплексных кадастровых работ				
	X	Y	X	Y			
1	2	3	4	5	6	7	8
932	469 420,37	2 190 276,18	469 420,37	2 190 276,18	—	—	Закрепление отсутствует
933	469 430,99	2 190 302,12	—	—	Метод спутниковых геодезических измерений (определений)	0,10	
934	469 408,12	2 190 313,32	—	—			
931	—	—	469 432,52	2 190 305,85	—	—	—
930	—	—	469 409,88	2 190 316,60			
935	469 394,95	2 190 288,94	469 394,95	2 190 288,94			
932	469 420,37	2 190 276,18	469 420,37	2 190 276,18			

2. Сведения о частях границ уточняемого земельного участка с кадастровым номером _____ **23:39:0104016:336** _____ :

Обозначение части границ		Горизонтальное проложение (S), м	Описание прохождения части границ	Сведения о согласовании местоположения границ (согласовано/спорное)
от т.	до т.			
1	2	3	4	5
932	931	32,06	—	согласовано
931	930	25,06		
930	935	31,43		
935	932	28,44		

3. Сведения о характеристиках уточняемого земельного участка с кадастровым номером _____ **23:39:0104016:336** _____ :

№ п/п	Наименование характеристики	Значение характеристики
1	2	3
1.	Адрес земельного участка	—
1.1.	Сведения о местоположении земельного участка (при отсутствии адреса) в структурированном в соответствии с федеральной информационной адресной системой виде	Российская Федерация, Краснодарский край, Белореченский р-н, Рязанское с/п, Рязанская ст-ца, Первомайская ул, 68а
1.2.	Дополнительные сведения о местоположении земельного участка	—
2.	Площадь земельного участка ± величина погрешности определения (вычисления) площади ($P \pm \Delta P$), м ²	848 ± 10,00
3.	Формула, примененная для вычисления предельной погрешности определения площади земельного участка, с подставленными значениями и итоговые (вычисленные) значения	$3,5*0,1*\sqrt{(848)} = 10$
4.	Площадь земельного участка согласно сведениям Единого государственного реестра недвижимости (Ркад), м ²	750,00
5.	Оценка расхождения Р и Ркад ($P - P_{кад}$), м ²	98
6.	Предельный минимальный и максимальный размеры земельного участка (Рмин и Рмакс), м ²	Рмин = — Рмакс = —
7.	Кадастровый или иной государственный учетный номер (инвентарный) здания, сооружения, объекта незавершенного строительства, расположенного на земельном участке	—
8.	Вид (виды) разрешенного использования	индивидуальное строительство
8.1.	Дополнительные сведения об использовании земельного участка	—
9.	Сведения о земельных участках (землях общего пользования, территории общего пользования), посредством которых обеспечивается доступ	—

1	2				3		
10.	Иные сведения				—		
4. Пояснения к сведениям об уточняемом земельном участке с кадастровым номером					23:39:0104016:336		
1.	—				—		
1. Сведения о характерных точках границ уточняемого земельного участка с кадастровым номером					23:39:0104016:38		
Система координат <u>МСК-23, зона 2</u>					Зона № <u>2</u>		
Обозначение характерных точек границ	Координаты, м				Метод определения координат	Формулы, примененные для расчета средней квадратической погрешности определения координат характерных точек границ (Mt), с подставленными в такие формулы значениями и итоговые (вычисленные) значения Mt, м	Описание закрепления точки
	содержатся в Едином государственном реестре недвижимости		определены в результате выполнения комплексных кадастровых работ				
	X	Y	X	Y			
1	2	3	4	5	6	7	8
1580	469 533,48	2 190 694,04	—	—	Метод спутниковых геодезических измерений (определений)	0,10	—
1581	469 552,61	2 190 757,29	—	—			
1582	469 529,59	2 190 765,28	—	—			
1583	469 501,89	2 190 709,23	—	—			
723	—	—	469 532,06	2 190 689,61	—	—	
722	—	—	469 551,52	2 190 753,73			
1570	—	—	469 535,06	2 190 762,14			
1575	—	—	469 531,02	2 190 764,04			
1584	—	—	469 516,66	2 190 737,05			
1585	—	—	469 507,27	2 190 721,74			
1586	—	—	469 498,63	2 190 704,89			
1580	469 533,48	2 190 694,04	—	—			

2. Сведения о частях границ уточняемого земельного участка с кадастровым номером 23:39:0104016:38 :

Обозначение части границ		Горизонтальное проложение (S), м	Описание прохождения части границ	Сведения о согласовании местоположения границ (согласовано/спорное)
от т.	до т.			
1	2	3	4	5
723	722	67,01	—	согласовано
722	1570	18,48		
1570	1575	4,46		
1575	1584	30,57		
1584	1585	17,96		
1585	1586	18,94		
1586	723	36,76		

3. Сведения о характеристиках уточняемого земельного участка с кадастровым номером 23:39:0104016:38 :

№ п/п	Наименование характеристики	Значение характеристики
1	2	3
1.	Адрес земельного участка	—
1.1.	Сведения о местоположении земельного участка (при отсутствии адреса) в структурированном в соответствии с федеральной информационной адресной системой виде	Российская Федерация, Краснодарский край, Белореченский р-н, Рязанская ст-ца, Степная ул, д. 44
1.2.	Дополнительные сведения о местоположении земельного участка	—
2.	Площадь земельного участка ± величина погрешности определения (вычисления) площади ($P \pm \Delta P$), м ²	1 996 ± 16,00
3.	Формула, примененная для вычисления предельной погрешности определения площади земельного участка, с подставленными значениями и итоговые (вычисленные) значения	$3,5 * 0,1 * \sqrt{(1996)} = 16$
4.	Площадь земельного участка согласно сведениям Единого государственного реестра недвижимости (Ркад), м ²	1 900,00
5.	Оценка расхождения P и Ркад ($P - P_{кад}$), м ²	96
6.	Предельный минимальный и максимальный размеры земельного участка (Рмин и Рмакс), м ²	Рмин = — Рмакс = —
7.	Кадастровый или иной государственный учетный номер (инвентарный) здания, сооружения, объекта незавершенного строительства, расположенного на земельном участке	—
8.	Вид (виды) разрешенного использования	для ведения личного подсобного хозяйства и обслуживания индивидуального жилого дома

1	2	3
8.1.	Дополнительные сведения об использовании земельного участка	—
9.	Сведения о земельных участках (землях общего пользования, территории общего пользования), посредством которых обеспечивается доступ	—
10.	Иные сведения	—

4. Пояснения к сведениям об уточняемом земельном участке с кадастровым номером 23:39:0104016:38 :

1.	—
----	---

1. Сведения о характерных точках границ уточняемого земельного участка с кадастровым номером 23:39:0104016:39 :
Система координат МСК-23, зона 2 Зона № 2

Обозначение характерных точек границ	Координаты, м				Метод определения координат	Формулы, примененные для расчета средней квадратической погрешности определения координат характерных точек границ (Mt), с подставленными в такие формулы значениями и итоговые (вычисленные) значения Mt, м	Описание закрепления точки
	содержатся в Едином государственном реестре недвижимости		определены в результате выполнения комплексных кадастровых работ				
	X	Y	X	Y			
1	2	3	4	5	6	7	8
1600	469 988,03	2 190 582,47	—	—	—	—	Долговременный межевой знак
1601	469 951,78	2 190 605,29	—	—			
1602	469 939,11	2 190 579,23	—	—	Метод спутниковых геодезических измерений (определений)	0,10	—
1603	469 975,74	2 190 555,32	—	—			
686	—	—	469 961,89	2 190 554,28	—	—	—
1604	—	—	469 973,10	2 190 580,58			
1605	—	—	469 934,05	2 190 599,76			
1598	—	—	469 922,88	2 190 571,32			
687	—	—	469 949,66	2 190 559,60			
1600	469 988,03	2 190 582,47	—	—	—	—	Долговременный межевой знак

2. Сведения о частях границ уточняемого земельного участка с кадастровым номером 23:39:0104016:39 :

Обозначение части границ		Горизонтальное проложение (S), м	Описание прохождения части границ	Сведения о согласовании местоположения границ (согласовано/спорное)
от т.	до т.			
1	2	3	4	5
686	1604	28,59	—	согласовано
1604	1605	43,51		
1605	1598	30,55		
1598	687	29,23		
687	686	13,34		

3. Сведения о характеристиках уточняемого земельного участка с кадастровым номером 23:39:0104016:39 :

№ п/п	Наименование характеристики	Значение характеристики
1	2	3
1.	Адрес земельного участка	—
1.1.	Сведения о местоположении земельного участка (при отсутствии адреса) в структурированном в соответствии с федеральной информационной адресной системой виде	Российская Федерация, Краснодарский край, Белореченский р-н, Рязанская ст-ца, Пионерская ул, 65
1.2.	Дополнительные сведения о местоположении земельного участка	—
2.	Площадь земельного участка ± величина погрешности определения (вычисления) площади ($P \pm \Delta P$), м ²	1 271 ± 12,00
3.	Формула, примененная для вычисления предельной погрешности определения площади земельного участка, с подставленными значениями и итоговые (вычисленные) значения	$3,5 * 0,1 * \sqrt{(1271)} = 12$
4.	Площадь земельного участка согласно сведениям Единого государственного реестра недвижимости (Ркад), м ²	1 261,00
5.	Оценка расхождения P и Ркад ($P - P_{кад}$), м ²	10
6.	Предельный минимальный и максимальный размеры земельного участка (P _{мин} и P _{макс}), м ²	P _{мин} = — P _{макс} = —
7.	Кадастровый или иной государственный учетный номер (инвентарный) здания, сооружения, объекта незавершенного строительства, расположенного на земельном участке	—
8.	Вид (виды) разрешенного использования	Для ведения личного подсобного хозяйства и индивидуального жилищного строительства
8.1.	Дополнительные сведения об использовании земельного участка	—

1	2	3
9.	Сведения о земельных участках (землях общего пользования, территории общего пользования), посредством которых обеспечивается доступ	—
10.	Иные сведения	—

4. Пояснения к сведениям об уточняемом земельном участке с кадастровым номером 23:39:0104016:39 :

1.	—
----	---

1. Сведения о характерных точках границ уточняемого земельного участка с кадастровым номером 23:39:0104016:4 :

Система координат МСК-23, зона 2 Зона № 2

Обозначение характерных точек границ	Координаты, м				Метод определения координат	Формулы, примененные для расчета средней квадратической погрешности определения координат характерных точек границ (Mt), с подставленными в такие формулы значениями и итоговые (вычисленные) значения Mt, м	Описание закрепления точки
	содержатся в Едином государственном реестре недвижимости		определены в результате выполнения комплексных кадастровых работ				
	X	Y	X	Y			
1	2	3	4	5	6	7	8
1518	469 396,06	2 190 891,89	—	—	—	—	—
1517	469 380,57	2 190 899,13	—	—			
1516	469 357,28	2 190 844,12	—	—			
1519	469 372,97	2 190 836,79	—	—	Метод спутниковых геодезических измерений (определений)	0,10	
1520	469 373,16	2 190 837,24	—	—	—	—	
645	—	—	469 372,64	2 190 838,25			
1521	—	—	469 382,60	2 190 860,42			
1522	—	—	469 384,22	2 190 864,56			
1523	—	—	469 384,66	2 190 866,43			
1524	—	—	469 386,08	2 190 870,34			
1525	—	—	469 395,98	2 190 894,21			
1512	—	—	469 380,49	2 190 901,23			
639	—	—	469 357,23	2 190 845,96			
1518	469 396,06	2 190 891,89	—	—			

2. Сведения о частях границ уточняемого земельного участка с кадастровым номером 23:39:0104016:4 :

Обозначение части границ		Горизонтальное проложение (S), м	Описание прохождения части границ	Сведения о согласовании местоположения границ (согласовано/спорное)
от т.	до т.			
1	2	3	4	5
645	1521	24,30	—	согласовано
1521	1522	4,45		
1522	1523	1,92		
1523	1524	4,16		
1524	1525	25,84		
1525	1512	17,01		
1512	639	59,96		
639	645	17,23		

3. Сведения о характеристиках уточняемого земельного участка с кадастровым номером 23:39:0104016:4 :

№ п/п	Наименование характеристики	Значение характеристики
1	2	3
1.	Адрес земельного участка	—
1.1.	Сведения о местоположении земельного участка (при отсутствии адреса) в структурированном в соответствии с федеральной информационной адресной системой виде	Российская Федерация, Краснодарский край, Белореченский р-н, Рязанский с/о, Рязанская ст-ца, Горького ул, д 13
1.2.	Дополнительные сведения о местоположении земельного участка	—
2.	Площадь земельного участка ± величина погрешности определения (вычисления) площади ($P \pm \Delta P$), м ²	1 044 ± 11,00
3.	Формула, примененная для вычисления предельной погрешности определения площади земельного участка, с подставленными значениями и итоговые (вычисленные) значения	$3,5*0,1*\sqrt{(1044)} = 11$
4.	Площадь земельного участка согласно сведениям Единого государственного реестра недвижимости (Ркад), м ²	1 027,00
5.	Оценка расхождения Р и Ркад ($P - P_{кад}$), м ²	17
6.	Предельный минимальный и максимальный размеры земельного участка (Рмин и Рмакс), м ²	Рмин = — Рмакс = —
7.	Кадастровый или иной государственный учетный номер (инвентарный) здания, сооружения, объекта незавершенного строительства, расположенного на земельном участке	—

1	2	3
8.	Вид (виды) разрешенного использования	для индивидуального жилищного строительства и ведения личного подсобного хозяйства
8.1.	Дополнительные сведения об использовании земельного участка	—
9.	Сведения о земельных участках (землях общего пользования, территории общего пользования), посредством которых обеспечивается доступ	—
10.	Иные сведения	—

4. Пояснения к сведениям об уточняемом земельном участке с кадастровым номером 23:39:0104016:4 :

1.	—
----	---

1. Сведения о характерных точках границ уточняемого земельного участка с кадастровым номером 23:39:0104016:40 :

Система координат МСК-23, зона 2 Зона № 2

Обозначение характерных точек границ	Координаты, м				Метод определения координат	Формулы, примененные для расчета средней квадратической погрешности определения координат характерных точек границ (Mt), с подставленными в такие формулы значениями и итоговые (вычисленные) значения Mt, м	Описание закрепления точки
	содержатся в Едином государственном реестре недвижимости		определены в результате выполнения комплексных кадастровых работ				
	X	Y	X	Y			
1	2	3	4	5	6	7	8
1693	469 657,67	2 190 696,59	—	—	—	—	—
1692	469 639,30	2 190 704,49	—	—			
1709	469 613,94	2 190 645,97	—	—	Метод спутниковых геодезических измерений (определений)	0,10	
1707	469 632,11	2 190 637,63	—	—	—	—	
1708	—	—	469 636,76	2 190 641,66			
1701	—	—	469 666,73	2 190 702,56			
1700	—	—	469 659,84	2 190 705,95			
1699	—	—	469 646,84	2 190 711,13			
1710	—	—	469 621,33	2 190 649,06			
1693	469 657,67	2 190 696,59	—	—			

2. Сведения о частях границ уточняемого земельного участка с кадастровым номером 23:39:0104016:40 :

Обозначение части границ		Горизонтальное проложение (S), м	Описание прохождения части границ	Сведения о согласовании местоположения границ (согласовано/спорное)
от т.	до т.			

1	2	3	4	5
1708	1701	67,87	—	согласовано
1701	1700	7,68		
1700	1699	13,99		
1699	1710	67,11		
1710	1708	17,11		

3. Сведения о характеристиках уточняемого земельного участка с кадастровым номером 23:39:0104016:40 :

№ п/п	Наименование характеристики	Значение характеристики
1	2	3
1.	Адрес земельного участка	—
1.1.	Сведения о местоположении земельного участка (при отсутствии адреса) в структурированном в соответствии с федеральной информационной адресной системой виде	Российская Федерация, Краснодарский край, Белореченский р-н, Рязанский с/о, Рязанская ст-ца, Степная ул, 46 в
1.2.	Дополнительные сведения о местоположении земельного участка	—
2.	Площадь земельного участка ± величина погрешности определения (вычисления) площади ($P \pm \Delta P$), м ²	1 312 ± 13,00
3.	Формула, примененная для вычисления предельной погрешности определения площади земельного участка, с подставленными значениями и итоговые (вычисленные) значения	$3,5*0,1*\sqrt{(1312)} = 13$
4.	Площадь земельного участка согласно сведениям Единого государственного реестра недвижимости (Ркад), м ²	1 280,00
5.	Оценка расхождения P и Ркад ($P - P_{кад}$), м ²	32
6.	Предельный минимальный и максимальный размеры земельного участка (P _{мин} и P _{макс}), м ²	P _{мин} = — P _{макс} = —
7.	Кадастровый или иной государственный учетный номер (инвентарный) здания, сооружения, объекта незавершенного строительства, расположенного на земельном участке	—
8.	Вид (виды) разрешенного использования	для ведения личного подсобного хозяйства
8.1.	Дополнительные сведения об использовании земельного участка	—
9.	Сведения о земельных участках (землях общего пользования, территории общего пользования), посредством которых обеспечивается доступ	—
10.	Иные сведения	—

4. Пояснения к сведениям об уточняемом земельном участке с кадастровым номером 23:39:0104016:40 :

1.	—							
1. Сведения о характерных точках границ уточняемого земельного участка с кадастровым номером						23:39:0104016:41		:
Система координат				МСК-23, зона 2		Зона №		2
Обозначение характерных точек границ	Координаты, м				Метод определения координат	Формулы, примененные для расчета средней квадратической погрешности определения координат характерных точек границ (Mt), с подставленными в такие формулы значениями и итоговые (вычисленные) значения Mt, м	Описание закрепления точки	
	содержатся в Едином государственном реестре недвижимости		определены в результате выполнения комплексных кадастровых работ					
	X	Y	X	Y				
1	2	3	4	5	6	7	8	
800	469 135,77	2 190 568,82	—	—	Метод спутниковых геодезических измерений (определений)	0,10	—	
801	469 112,87	2 190 588,07	—	—				
802	469 075,23	2 190 546,64	—	—				
803	469 094,88	2 190 525,31	—	—				
403	—	—	469 135,31	2 190 573,61				
427	—	—	469 117,68	2 190 588,97				
390	—	—	469 112,08	2 190 593,43				
389	—	—	469 094,82	2 190 571,80				
388	—	—	469 074,04	2 190 546,07				
804	—	—	469 084,71	2 190 533,21				
406	—	—	469 092,77	2 190 524,18				
405	—	—	469 114,61	2 190 549,22				
404	—	—	469 129,17	2 190 566,91				
800	469 135,77	2 190 568,82	—	—	Метод спутниковых геодезических измерений (определений)	0,10		
2. Сведения о частях границ уточняемого земельного участка с кадастровым номером						23:39:0104016:41		:
Обозначение части границ		Горизонтальное проложение (S), м	Описание прохождения части границ	Сведения о согласовании местоположения границ (согласовано/спорное)				
от т.	до т.							
1	2	3	4	5				

1	2	3	4	5
403	427	23,38	—	согласовано
427	390	7,16		
390	389	27,67		
389	388	33,07		
388	804	16,71		
804	406	12,10		
406	405	33,23		
405	404	22,91		
404	403	9,09		

3. Сведения о характеристиках уточняемого земельного участка с кадастровым номером _____ **23:39:0104016:41** _____ :

№ п/п	Наименование характеристики	Значение характеристики
1	2	3
1.	Адрес земельного участка	—
1.1.	Сведения о местоположении земельного участка (при отсутствии адреса) в структурированном в соответствии с федеральной информационной адресной системой виде	Российская Федерация, Краснодарский край, Белореченский р-н, Рязанская ст-ца, Первомайская ул, д. 38
1.2.	Дополнительные сведения о местоположении земельного участка	—
2.	Площадь земельного участка ± величина погрешности определения (вычисления) площади ($P \pm \Delta P$), м ²	1 862 ± 15,00
3.	Формула, примененная для вычисления предельной погрешности определения площади земельного участка, с подставленными значениями и итоговые (вычисленные) значения	$3,5 * 0,1 * \sqrt{(1862)} = 15$
4.	Площадь земельного участка согласно сведениям Единого государственного реестра недвижимости (Ркад), м ²	1 700,00
5.	Оценка расхождения Р и Ркад ($P - P_{кад}$), м ²	162
6.	Предельный минимальный и максимальный размеры земельного участка ($P_{мин}$ и $P_{макс}$), м ²	$P_{мин} = —$ $P_{макс} = —$
7.	Кадастровый или иной государственный учетный номер (инвентарный) здания, сооружения, объекта незавершенного строительства, расположенного на земельном участке	—
8.	Вид (виды) разрешенного использования	для ведения личного подсобного хозяйства и обслуживания индивидуального жилого дома
8.1.	Дополнительные сведения об использовании земельного участка	—

1	2	3
9.	Сведения о земельных участках (землях общего пользования, территории общего пользования), посредством которых обеспечивается доступ	—
10.	Иные сведения	—

4. Пояснения к сведениям об уточняемом земельном участке с кадастровым номером 23:39:0104016:41 :

1.	—
----	---

1. Сведения о характерных точках границ уточняемого земельного участка с кадастровым номером 23:39:0104016:44 :

Система координат МСК-23, зона 2 Зона № 2

Обозначение характерных точек границ	Координаты, м				Метод определения координат	Формулы, примененные для расчета средней квадратической погрешности определения координат характерных точек границ (Mt), с подставленными в такие формулы значениями и итоговые (вычисленные) значения Mt, м	Описание закрепления точки
	содержатся в Едином государственном реестре недвижимости		определены в результате выполнения комплексных кадастровых работ				
	X	Y	X	Y			
1	2	3	4	5	6	7	8
1189	469 229,57	2 190 628,10	—	—	—	—	Долговременный межевой знак
1198	469 246,17	2 190 619,45	—	—	Метод спутниковых геодезических измерений (определений)	0,10	
1199	469 281,35	2 190 685,57	—	—			
1200	469 264,05	2 190 694,58	—	—			
1201	469 263,80	2 190 694,08	—	—			
1186	469 262,68	2 190 691,91	—	—			
1202	—	—	469 248,83	2 190 621,10	—	—	
549	—	—	469 286,70	2 190 685,48			
1191	—	—	469 270,03	2 190 693,32			
1190	—	—	469 232,73	2 190 629,69			
1189	469 229,57	2 190 628,10	—	—			

2. Сведения о частях границ уточняемого земельного участка с кадастровым номером _____ **23:39:0104016:44** _____ :

Обозначение части границ		Горизонтальное проложение (S), м	Описание прохождения части границ	Сведения о согласовании местоположения границ (согласовано/спорное)
от т.	до т.			
1	2	3	4	5
1202	549	74,69	—	согласовано
549	1191	18,42		
1191	1190	73,76		
1190	1202	18,25		

3. Сведения о характеристиках уточняемого земельного участка с кадастровым номером _____ **23:39:0104016:44** _____ :

№ п/п	Наименование характеристики	Значение характеристики
1	2	3
1.	Адрес земельного участка	—
1.1.	Сведения о местоположении земельного участка (при отсутствии адреса) в структурированном в соответствии с федеральной информационной адресной системой виде	Российская Федерация, Краснодарский край, Белореченский р-н, Рязанская ст-ца, Победы ул, д. 56
1.2.	Дополнительные сведения о местоположении земельного участка	—
2.	Площадь земельного участка ± величина погрешности определения (вычисления) площади ($P \pm \Delta P$), м ²	1 357 ± 13,00
3.	Формула, примененная для вычисления предельной погрешности определения площади земельного участка, с подставленными значениями и итоговые (вычисленные) значения	$3,5 * 0,1 * \sqrt{(1357)} = 13$
4.	Площадь земельного участка согласно сведениям Единого государственного реестра недвижимости (Ркад), м ²	1 431,00
5.	Оценка расхождения Р и Ркад ($P - P_{кад}$), м ²	74
6.	Предельный минимальный и максимальный размеры земельного участка (Рмин и Рмакс), м ²	Рмин = — Рмакс = —
7.	Кадастровый или иной государственный учетный номер (инвентарный) здания, сооружения, объекта незавершенного строительства, расположенного на земельном участке	—
8.	Вид (виды) разрешенного использования	для ведения личного подсобного хозяйства
8.1.	Дополнительные сведения об использовании земельного участка	—
9.	Сведения о земельных участках (землях общего пользования, территории общего пользования), посредством которых обеспечивается доступ	—

1	2	3
10.	Иные сведения	—

4. Пояснения к сведениям об уточняемом земельном участке с кадастровым номером 23:39:0104016:44 :

1.	—
----	---

1. Сведения о характерных точках границ уточняемого земельного участка с кадастровым номером 23:39:0104016:46 :
Система координат МСК-23, зона 2 Зона № 2

Обозначение характерных точек границ	Координаты, м				Метод определения координат	Формулы, примененные для расчета средней квадратической погрешности определения координат характерных точек границ (Mt), с подставленными в такие формулы значениями и итоговые (вычисленные) значения Mt, м	Описание закрепления точки
	содержатся в Едином государственном реестре недвижимости		определены в результате выполнения комплексных кадастровых работ				
	X	Y	X	Y			
1	2	3	4	5	6	7	8
1622	—	—	469 966,22	2 190 475,35	—	—	—
93	469 984,54	2 190 508,51	469 984,54	2 190 508,51			
98	469 991,45	2 190 521,98	—	—			
1623	469 966,05	2 190 535,77	—	—	Метод спутниковых геодезических измерений (определений)	0,10	
97	—	—	469 997,90	2 190 534,57			
1621	—	—	469 988,56	2 190 539,52	—	—	
685	—	—	469 972,15	2 190 547,76			
684	—	—	469 953,54	2 190 507,24			
683	469 942,31	2 190 487,83	469 942,31	2 190 487,83			
94	469 966,39	2 190 475,26	—	—			
1622	—	—	469 966,22	2 190 475,35	—	—	

2. Сведения о частях границ уточняемого земельного участка с кадастровым номером 23:39:0104016:46 :

Обозначение части границ		Горизонтальное проложение (S), м	Описание прохождения части границ	Сведения о согласовании местоположения границ (согласовано/спорное)
от т.	до т.			
1	2	3	4	5
1622	93	37,88	—	согласовано
93	97	29,29		
97	1621	10,57		

1	2	3	4	5
1621	685	18,36	—	согласовано
685	684	44,59		
684	683	22,42		
683	1622	26,97		

3. Сведения о характеристиках уточняемого земельного участка с кадастровым номером 23:39:0104016:46 :

№ п/п	Наименование характеристики	Значение характеристики
1	2	3
1.	Адрес земельного участка	—
1.1.	Сведения о местоположении земельного участка (при отсутствии адреса) в структурированном в соответствии с федеральной информационной адресной системой виде	Российская Федерация, Краснодарский край, Белореченский р-н, Рязанская ст-ца, Степная ул, 56
1.2.	Дополнительные сведения о местоположении земельного участка	—
2.	Площадь земельного участка ± величина погрешности определения (вычисления) площади ($P \pm \Delta P$), м ²	1 846 ± 15,00
3.	Формула, примененная для вычисления предельной погрешности определения площади земельного участка, с подставленными значениями и итоговые (вычисленные) значения	$3,5 * 0,1 * \sqrt{(1846)} = 15$
4.	Площадь земельного участка согласно сведениям Единого государственного реестра недвижимости (Ркад), м ²	1 500,00
5.	Оценка расхождения Р и Ркад ($P - P_{кад}$), м ²	346
6.	Предельный минимальный и максимальный размеры земельного участка (Рмин и Рмакс), м ²	Рмин = — Рмакс = —
7.	Кадастровый или иной государственный учетный номер (инвентарный) здания, сооружения, объекта незавершенного строительства, расположенного на земельном участке	—
8.	Вид (виды) разрешенного использования	Ведение личного подсобного хозяйства и обслуживание индивидуальных жилых домов
8.1.	Дополнительные сведения об использовании земельного участка	—
9.	Сведения о земельных участках (землях общего пользования, территории общего пользования), посредством которых обеспечивается доступ	—
10.	Иные сведения	—

4. Пояснения к сведениям об уточняемом земельном участке с кадастровым номером 23:39:0104016:46 :

1.	—
----	---

1. Сведения о характерных точках границ уточняемого земельного участка с кадастровым номером 23:39:0104016:462 :
 Система координат МСК-23, зона 2 Зона № 2

Обозначение характерных точек границ	Координаты, м				Метод определения координат	Формулы, примененные для расчета средней квадратической погрешности определения координат характерных точек границ (Mt), с подставленными в такие формулы значениями и итоговые (вычисленные) значения Mt, м	Описание закрепления точки
	содержатся в Едином государственном реестре недвижимости		определены в результате выполнения комплексных кадастровых работ				
	X	Y	X	Y			
1	2	3	4	5	6	7	8
1404	469 793,27	2 190 342,53	—	—	Метод спутниковых геодезических измерений (определений)	0,10	Долговременный межевой знак
1405	469 807,78	2 190 371,05	—	—			
1406	469 781,51	2 190 383,94	—	—			
1407	469 764,29	2 190 357,00	—	—			
1408	—	—	469 790,08	2 190 344,32	—	—	—
1409	—	—	469 806,35	2 190 373,35			
1410	—	—	469 780,61	2 190 386,18			
1411	—	—	469 771,85	2 190 372,09			
1412	—	—	469 771,44	2 190 371,47			
1413	—	—	469 763,33	2 190 358,22			
1404	469 793,27	2 190 342,53	—	—	Метод спутниковых геодезических измерений (определений)	0,10	Долговременный межевой знак

2. Сведения о частях границ уточняемого земельного участка с кадастровым номером 23:39:0104016:462 :

Обозначение части границ		Горизонтальное проложение (S), м	Описание прохождения части границ	Сведения о согласовании местоположения границ (согласовано/спорное)
от т.	до т.			
1	2	3	4	5
1408	1409	33,28	—	согласовано
1409	1410	28,76		
1410	1411	16,59		
1411	1412	0,74		

1	2	3	4	5
1412	1413	15,53	—	согласовано
1413	1408	30,15	—	

3. Сведения о характеристиках уточняемого земельного участка с кадастровым номером 23:39:0104016:462 :

№ п/п	Наименование характеристики	Значение характеристики
1	2	3
1.	Адрес земельного участка	—
1.1.	Сведения о местоположении земельного участка (при отсутствии адреса) в структурированном в соответствии с федеральной информационной адресной системой виде	Российская Федерация, Краснодарский край, Белореченский р-н, Рязанское с/п, Рязанская ст-ца, Победы ул, д 98
1.2.	Дополнительные сведения о местоположении земельного участка	—
2.	Площадь земельного участка ± величина погрешности определения (вычисления) площади ($P \pm \Delta P$), м ²	973 ± 11,00
3.	Формула, примененная для вычисления предельной погрешности определения площади земельного участка, с подставленными значениями и итоговые (вычисленные) значения	$3,5 * 0,1 * \sqrt{(973)} = 11$
4.	Площадь земельного участка согласно сведениям Единого государственного реестра недвижимости (Ркад), м ²	983,00
5.	Оценка расхождения Р и Ркад ($P - P_{кад}$), м ²	10
6.	Предельный минимальный и максимальный размеры земельного участка (Рмин и Рмакс), м ²	Рмин = — Рмакс = —
7.	Кадастровый или иной государственный учетный номер (инвентарный) здания, сооружения, объекта незавершенного строительства, расположенного на земельном участке	—
8.	Вид (виды) разрешенного использования	для эксплуатации магазина
8.1.	Дополнительные сведения об использовании земельного участка	—
9.	Сведения о земельных участках (землях общего пользования, территории общего пользования), посредством которых обеспечивается доступ	—
10.	Иные сведения	—

4. Пояснения к сведениям об уточняемом земельном участке с кадастровым номером 23:39:0104016:462 :

1.	—
----	---

1. Сведения о характерных точках границ уточняемого земельного участка с кадастровым номером 23:39:0104016:47 :
 Система координат МСК-23, зона 2 Зона № 2

Обозначение характерных точек границ	Координаты, м				Метод определения координат	Формулы, примененные для расчета средней квадратической погрешности определения координат характерных точек границ (Mt), с подставленными в такие формулы значениями и итоговые (вычисленные) значения Mt, м	Описание закрепления точки
	содержатся в Едином государственном реестре недвижимости		определены в результате выполнения комплексных кадастровых работ				
	X	Y	X	Y			
1	2	3	4	5	6	7	8
1500	—	—	469 285,15	2 190 809,27	—	—	—
676	469 312,95	2 190 867,23	469 312,95	2 190 867,23			
675	—	—	469 294,94	2 190 874,86			
772	469 291,51	2 190 876,31	469 291,51	2 190 876,31			
1501	469 264,75	2 190 820,38	—	—	Метод спутниковых геодезических измерений (определений)	0,10	
1502	469 285,66	2 190 810,34	—	—	—	—	
771	—	—	469 264,23	2 190 819,29			
1500	—	—	469 285,15	2 190 809,27			

2. Сведения о частях границ уточняемого земельного участка с кадастровым номером 23:39:0104016:47 :

Обозначение части границ		Горизонтальное проложение (S), м	Описание прохождения части границ	Сведения о согласовании местоположения границ (согласовано/спорное)
от т.	до т.			
1	2	3	4	5
1500	676	64,28	—	согласовано
676	675	19,56		
675	772	3,72		
772	771	63,21		
771	1500	23,20		

3. Сведения о характеристиках уточняемого земельного участка с кадастровым номером 23:39:0104016:47 :

№ п/п	Наименование характеристики	Значение характеристики
1	2	3

1	2	3
1.	Адрес земельного участка	—
1.1.	Сведения о местоположении земельного участка (при отсутствии адреса) в структурированном в соответствии с федеральной информационной адресной системой виде	Российская Федерация, Краснодарский край, Белореченский р-н, Рязанская ст-ца, Степная ул, д. 22
1.2.	Дополнительные сведения о местоположении земельного участка	—
2.	Площадь земельного участка \pm величина погрешности определения (вычисления) площади ($P \pm \Delta P$), м ²	1 481 \pm 13,00
3.	Формула, примененная для вычисления предельной погрешности определения площади земельного участка, с подставленными значениями и итоговые (вычисленные) значения	$3,5*0,1*\sqrt{(1481)} = 13$
4.	Площадь земельного участка согласно сведениям Единого государственного реестра недвижимости (Ркад), м ²	1 453,00
5.	Оценка расхождения P и Ркад ($P - P_{кад}$), м ²	28
6.	Предельный минимальный и максимальный размеры земельного участка ($P_{мин}$ и $P_{макс}$), м ²	$P_{мин} = —$ $P_{макс} = —$
7.	Кадастровый или иной государственный учетный номер (инвентарный) здания, сооружения, объекта незавершенного строительства, расположенного на земельном участке	—
8.	Вид (виды) разрешенного использования	для ИЖС
8.1.	Дополнительные сведения об использовании земельного участка	—
9.	Сведения о земельных участках (землях общего пользования, территории общего пользования), посредством которых обеспечивается доступ	—
10.	Иные сведения	—
4. Пояснения к сведениям об уточняемом земельном участке с кадастровым номером		23:39:0104016:47 :
1.	—	—

1. Сведения о характерных точках границ уточняемого земельного участка с кадастровым номером 23:39:0104016:476 :
 Система координат МСК-23, зона 2 Зона № 2

Обозначение характерных точек границ	Координаты, м				Метод определения координат	Формулы, примененные для расчета средней квадратической погрешности определения координат характерных точек границ (Mt), с подставленными в такие формулы значениями и итоговые (вычисленные) значения Mt, м	Описание закрепления точки
	содержатся в Едином государственном реестре недвижимости		определены в результате выполнения комплексных кадастровых работ				
	X	Y	X	Y			
1	2	3	4	5	6	7	8
1033	—	—	469 685,06	2 190 315,78	—	—	Временный межевой знак
1031	—	—	469 686,46	2 190 317,83			
1030	—	—	469 693,81	2 190 331,89			
1029	—	—	469 695,33	2 190 335,15			
1036	—	—	469 696,38	2 190 337,42			
1037	469 695,91	2 190 337,64	469 695,91	2 190 337,64			
1038	469 691,23	2 190 340,07	469 691,23	2 190 340,07			
1039	469 691,69	2 190 340,96	469 691,69	2 190 340,96			
1040	469 675,53	2 190 349,16	—	—			
1041	469 667,28	2 190 329,52	—	—			
1042	469 686,32	2 190 319,50	—	—			
1043	—	—	469 676,31	2 190 348,83	—	—	—
1044	—	—	469 667,73	2 190 329,51			
1033	—	—	469 685,06	2 190 315,78			

2. Сведения о частях границ уточняемого земельного участка с кадастровым номером 23:39:0104016:476 :

Обозначение части границ		Горизонтальное проложение (S), м	Описание прохождения части границ	Сведения о согласовании местоположения границ (согласовано/спорное)
от т.	до т.			
1	2	3	4	5
1033	1031	2,48	—	согласовано
1031	1030	15,87		
1030	1029	3,60		

1	2	3	4	5
1029	1036	2,50	—	согласовано
1036	1037	0,52		
1037	1038	5,27		
1038	1039	1,00		
1039	1043	17,28		
1043	1044	21,14		
1044	1033	22,11		

3. Сведения о характеристиках уточняемого земельного участка с кадастровым номером 23:39:0104016:476 :

№ п/п	Наименование характеристики	Значение характеристики
1	2	3
1.	Адрес земельного участка	—
1.1.	Сведения о местоположении земельного участка (при отсутствии адреса) в структурированном в соответствии с федеральной информационной адресной системой виде	Российская Федерация, Краснодарский край, Белореченский р-н, Рязанская ст-ца, Победы ул
1.2.	Дополнительные сведения о местоположении земельного участка	—
2.	Площадь земельного участка ± величина погрешности определения (вычисления) площади ($P \pm \Delta P$), м ²	520 ± 8,00
3.	Формула, примененная для вычисления предельной погрешности определения площади земельного участка, с подставленными значениями и итоговые (вычисленные) значения	$3,5 * 0,1 * \sqrt{(520)} = 8$
4.	Площадь земельного участка согласно сведениям Единого государственного реестра недвижимости (Ркад), м ²	475,00
5.	Оценка расхождения P и Ркад ($P - P_{кад}$), м ²	45
6.	Предельный минимальный и максимальный размеры земельного участка (Рмин и Рмакс), м ²	Рмин = — Рмакс = —
7.	Кадастровый или иной государственный учетный номер (инвентарный) здания, сооружения, объекта незавершенного строительства, расположенного на земельном участке	—
8.	Вид (виды) разрешенного использования	для индивидуального жилищного строительства
8.1.	Дополнительные сведения об использовании земельного участка	—
9.	Сведения о земельных участках (землях общего пользования, территории общего пользования), посредством которых обеспечивается доступ	—

1	2	3
10.	Иные сведения	—

4. Пояснения к сведениям об уточняемом земельном участке с кадастровым номером 23:39:0104016:476 :

1.	—
----	---

1. Сведения о характерных точках границ уточняемого земельного участка с кадастровым номером 23:39:0104016:477 :

Система координат МСК-23, зона 2 Зона № 2

Обозначение характерных точек границ	Координаты, м				Метод определения координат	Формулы, примененные для расчета средней квадратической погрешности определения координат характерных точек границ (Mt), с подставленными в такие формулы значениями и итоговые (вычисленные) значения Mt, м	Описание закрепления точки	
	содержатся в Едином государственном реестре недвижимости		определены в результате выполнения комплексных кадастровых работ					
	X	Y	X	Y				
1	2	3	4	5	6	7	8	
1036	—	—	469 696,38	2 190 337,42	—	—	—	
1048	—	—	469 696,70	2 190 338,10				
1047	—	—	469 697,30	2 190 339,24			Временный межевой знак	
1046	—	—	469 701,51	2 190 347,19				
1049	—	—	469 680,68	2 190 358,21			—	
1043	—	—	469 676,31	2 190 348,83				
1039	469 691,69	2 190 340,96	469 691,69	2 190 340,96			Метод спутниковых геодезических измерений (определений)	Временный межевой знак
1038	469 691,23	2 190 340,07	469 691,23	2 190 340,07				
1037	469 695,91	2 190 337,64	—	—				
1050	469 700,67	2 190 346,65	—	—				
1051	469 679,14	2 190 357,75	—	—				
1040	469 675,53	2 190 349,16	—	—	—	—		
1036	—	—	469 696,38	2 190 337,42				

2. Сведения о частях границ уточняемого земельного участка с кадастровым номером 23:39:0104016:477 :

Обозначение части границ		Горизонтальное проложение (S), м	Описание прохождения части границ	Сведения о согласовании местоположения границ (согласовано/спорное)
от т.	до т.			
1	2	3	4	5

1	2	3	4	5
1036	1048	0,75	—	согласовано
1048	1047	1,29		
1047	1046	9,00		
1046	1049	23,57		
1049	1043	10,35		
1043	1039	17,28		
1039	1038	1,00		
1038	1036	5,79		

3. Сведения о характеристиках уточняемого земельного участка с кадастровым номером 23:39:0104016:477 :

№ п/п	Наименование характеристики	Значение характеристики
1	2	3
1.	Адрес земельного участка	—
1.1.	Сведения о местоположении земельного участка (при отсутствии адреса) в структурированном в соответствии с федеральной информационной адресной системой виде	Российская Федерация, Краснодарский край, Белореченский р-н, Рязанская ст-ца, Победы ул
1.2.	Дополнительные сведения о местоположении земельного участка	—
2.	Площадь земельного участка ± величина погрешности определения (вычисления) площади ($P \pm \Delta P$), м ²	243 ± 5,00
3.	Формула, примененная для вычисления предельной погрешности определения площади земельного участка, с подставленными значениями и итоговые (вычисленные) значения	$3,5 * 0,1 * \sqrt{(243)} = 5$
4.	Площадь земельного участка согласно сведениям Единого государственного реестра недвижимости (Ркад), м ²	225,00
5.	Оценка расхождения Р и Ркад ($P - P_{кад}$), м ²	18
6.	Предельный минимальный и максимальный размеры земельного участка (Рмин и Рмакс), м ²	Рмин = — Рмакс = —
7.	Кадастровый или иной государственный учетный номер (инвентарный) здания, сооружения, объекта незавершенного строительства, расположенного на земельном участке	—
8.	Вид (виды) разрешенного использования	для размещения и эксплуатации магазина смешанных товаров
8.1.	Дополнительные сведения об использовании земельного участка	—

1	2	3
9.	Сведения о земельных участках (землях общего пользования, территории общего пользования), посредством которых обеспечивается доступ	—
10.	Иные сведения	—

4. Пояснения к сведениям об уточняемом земельном участке с кадастровым номером 23:39:0104016:477 :

1.	—
----	---

1. Сведения о характерных точках границ уточняемого земельного участка с кадастровым номером 23:39:0104016:48 :

Система координат МСК-23, зона 2 Зона № 2

Обозначение характерных точек границ	Координаты, м				Метод определения координат	Формулы, примененные для расчета средней квадратической погрешности определения координат характерных точек границ (Mt), с подставленными в такие формулы значениями и итоговые (вычисленные) значения Mt, м	Описание закрепления точки	
	содержатся в Едином государственном реестре недвижимости		определены в результате выполнения комплексных кадастровых работ					
	X	Y	X	Y				
1	2	3	4	5	6	7	8	
1645	469 738,67	2 190 732,11	—	—	—	—	—	
1654	469 717,11	2 190 677,83	—	—				
1659	469 718,74	2 190 677,12	—	—				
1660	469 735,92	2 190 669,67	—	—				
1661	469 757,17	2 190 723,28	—	—				
1662	—	—	469 741,05	2 190 672,10			—	Временный межевой знак
1663	—	—	469 766,55	2 190 722,92				
1656	—	—	469 750,64	2 190 730,44				
1655	—	—	469 725,40	2 190 679,79				
1645	469 738,67	2 190 732,11	—	—				

2. Сведения о частях границ уточняемого земельного участка с кадастровым номером 23:39:0104016:48 :

Обозначение части границ		Горизонтальное проложение (S), м	Описание прохождения части границ	Сведения о согласовании местоположения границ (согласовано/спорное)
от т.	до т.			
1	2	3	4	5
1662	1663	56,86	—	согласовано
1663	1656	17,60		

1	2	3	4	5
1656	1655	56,59	—	согласовано
1655	1662	17,44		

3. Сведения о характеристиках уточняемого земельного участка с кадастровым номером 23:39:0104016:48 :

№ п/п	Наименование характеристики	Значение характеристики
1	2	3
1.	Адрес земельного участка	—
1.1.	Сведения о местоположении земельного участка (при отсутствии адреса) в структурированном в соответствии с федеральной информационной адресной системой виде	Российская Федерация, Краснодарский край, Белореченский р-н, Рязанская ст-ца, Горького ул, д. 17д
1.2.	Дополнительные сведения о местоположении земельного участка	—
2.	Площадь земельного участка ± величина погрешности определения (вычисления) площади ($P \pm \Delta P$), м ²	994 ± 11,00
3.	Формула, примененная для вычисления предельной погрешности определения площади земельного участка, с подставленными значениями и итоговые (вычисленные) значения	$3,5 * 0,1 * \sqrt{(994)} = 11$
4.	Площадь земельного участка согласно сведениям Единого государственного реестра недвижимости (Ркад), м ²	1 188,00
5.	Оценка расхождения Р и Ркад ($P - P_{кад}$), м ²	194
6.	Предельный минимальный и максимальный размеры земельного участка (Рмин и Рмакс), м ²	Рмин = — Рмакс = —
7.	Кадастровый или иной государственный учетный номер (инвентарный) здания, сооружения, объекта незавершенного строительства, расположенного на земельном участке	—
8.	Вид (виды) разрешенного использования	Под жилую застройку Индивидуальную
8.1.	Дополнительные сведения об использовании земельного участка	—
9.	Сведения о земельных участках (землях общего пользования, территории общего пользования), посредством которых обеспечивается доступ	—
10.	Иные сведения	—

4. Пояснения к сведениям об уточняемом земельном участке с кадастровым номером 23:39:0104016:48 :

1.	—
----	---

1. Сведения о характерных точках границ уточняемого земельного участка с кадастровым номером 23:39:0104016:483 :
 Система координат МСК-23, зона 2 Зона № 2

Обозначение характерных точек границ	Координаты, м				Метод определения координат	Формулы, примененные для расчета средней квадратической погрешности определения координат характерных точек границ (Mt), с подставленными в такие формулы значениями и итоговые (вычисленные) значения Mt, м	Описание закрепления точки
	содержатся в Едином государственном реестре недвижимости		определены в результате выполнения комплексных кадастровых работ				
	X	Y	X	Y			
1	2	3	4	5	6	7	8
1412	469 771,44	2 190 371,47	—	—	—	—	Временный межевой знак
1438	469 798,83	2 190 412,37	—	—			Долговременный межевой знак
1437	469 783,65	2 190 420,35	—	—			
1436	469 792,70	2 190 441,53	—	—			
1403	469 777,24	2 190 447,68	—	—			
1402	469 776,85	2 190 446,76	—	—			
1401	469 758,84	2 190 453,96	—	—			
1386	469 751,73	2 190 442,64	—	—			
1385	469 735,02	2 190 416,02	—	—			
1384	469 740,52	2 190 413,57	—	—			
1389	469 723,23	2 190 376,78	—	—			
1417	469 756,56	2 190 361,39	—	—			
1416	469 758,87	2 190 365,69	—	—			
1415	469 764,37	2 190 375,35	—	—			

1	2	3	4	5	6	7	8		
1420	—	—	469 756,60	2 190 361,47	—	—	—		
1419	—	—	469 758,85	2 190 365,70					
1418	—	—	469 764,64	2 190 375,97					
1411	—	—	469 771,85	2 190 372,09					
1410	—	—	469 780,61	2 190 386,18					
1430	—	—	469 794,91	2 190 412,88					
1442	—	—	469 779,48	2 190 421,12					
1441	—	—	469 790,65	2 190 438,45					
1396	—	—	469 776,60	2 190 446,25					
1393	—	—	469 759,83	2 190 454,68					
1392	—	—	469 740,02	2 190 414,32					
1391	—	—	469 743,89	2 190 411,78					
1390	—	—	469 724,74	2 190 377,38					
1412	469 771,44	2 190 371,47	—	—				Временный межевой знак	

2. Сведения о частях границ уточняемого земельного участка с кадастровым номером 23:39:0104016:483 :

Обозначение части границ		Горизонтальное проложение (S), м	Описание прохождения части границ	Сведения о согласовании местоположения границ (согласовано/спорное)
от т.	до т.			
1	2	3	4	5
1420	1419	4,79	—	согласовано
1419	1418	11,79		
1418	1411	8,19		
1411	1410	16,59		
1410	1430	30,29		
1430	1442	17,49		
1442	1441	20,62		
1441	1396	16,07		
1396	1393	18,77		
1393	1392	44,96		
1392	1391	4,63		
1391	1390	39,37		
1390	1420	35,61		

3. Сведения о характеристиках уточняемого земельного участка с кадастровым номером 23:39:0104016:483 :

№ п/п	Наименование характеристики	Значение характеристики
-------	-----------------------------	-------------------------

1	2	3
1.	Адрес земельного участка	—
1.1.	Сведения о местоположении земельного участка (при отсутствии адреса) в структурированном в соответствии с федеральной информационной адресной системой виде	Российская Федерация, Краснодарский край, Белореченский р-н, Рязанское с/п, Рязанская ст-ца, Победы ул, д 96
1.2.	Дополнительные сведения о местоположении земельного участка	—
2.	Площадь земельного участка \pm величина погрешности определения (вычисления) площади ($P \pm \Delta P$), м ²	3 502 \pm 21,00
3.	Формула, примененная для вычисления предельной погрешности определения площади земельного участка, с подставленными значениями и итоговые (вычисленные) значения	$3,5*0,1*\sqrt{(3502)} = 21$
4.	Площадь земельного участка согласно сведениям Единого государственного реестра недвижимости (Ркад), м ²	3 938,00
5.	Оценка расхождения P и Ркад ($P - P_{кад}$), м ²	436
6.	Предельный минимальный и максимальный размеры земельного участка ($P_{мин}$ и $P_{макс}$), м ²	$P_{мин} = —$ $P_{макс} = —$
7.	Кадастровый или иной государственный учетный номер (инвентарный) здания, сооружения, объекта незавершенного строительства, расположенного на земельном участке	—
8.	Вид (виды) разрешенного использования	для эксплуатации и обслуживания здания нежилого назначения
8.1.	Дополнительные сведения об использовании земельного участка	—
9.	Сведения о земельных участках (землях общего пользования, территории общего пользования), посредством которых обеспечивается доступ	—
10.	Иные сведения	—
4. Пояснения к сведениям об уточняемом земельном участке с кадастровым номером		23:39:0104016:483 :
1.	—	—

1. Сведения о характерных точках границ уточняемого земельного участка с кадастровым номером 23:39:0104016:484 :
 Система координат МСК-23, зона 2 Зона № 2

Обозначение характерных точек границ	Координаты, м				Метод определения координат	Формулы, примененные для расчета средней квадратической погрешности определения координат характерных точек границ (Mt), с подставленными в такие формулы значениями и итоговые (вычисленные) значения Mt, м	Описание закрепления точки
	содержатся в Едином государственном реестре недвижимости		определены в результате выполнения комплексных кадастровых работ				
	X	Y	X	Y			
1	2	3	4	5	6	7	8
1413	—	—	469 763,33	2 190 358,22	—	—	—
1414	469 762,77	2 190 358,52	—	—	Метод спутниковых геодезических измерений (определений)	0,10	Долговременный межевой знак
1412	469 771,44	2 190 371,47	469 771,44	2 190 371,47			
1415	469 764,37	2 190 375,35	—	—	—	—	Временный межевой знак
1416	469 758,87	2 190 365,69	—	—			
1417	469 756,56	2 190 361,39	—	—			
1411	—	—	469 771,85	2 190 372,09			
1418	—	—	469 764,64	2 190 375,97			
1419	—	—	469 758,85	2 190 365,70			
1420	—	—	469 756,60	2 190 361,47			
1413	—	—	469 763,33	2 190 358,22			

2. Сведения о частях границ уточняемого земельного участка с кадастровым номером 23:39:0104016:484 :

Обозначение части границ		Горизонтальное проложение (S), м	Описание прохождения части границ	Сведения о согласовании местоположения границ (согласовано/спорное)
от т.	до т.			
1	2	3	4	5
1413	1412	15,53	—	согласовано
1412	1411	0,74		
1411	1418	8,19		
1418	1419	11,79		
1419	1420	4,79		
1420	1413	7,47		

3. Сведения о характеристиках уточняемого земельного участка с кадастровым номером		23:39:0104016:484
№ п/п	Наименование характеристики	Значение характеристики
1	2	3
1.	Адрес земельного участка	—
1.1.	Сведения о местоположении земельного участка (при отсутствии адреса) в структурированном в соответствии с федеральной информационной адресной системой виде	Российская Федерация, Краснодарский край, Белореченский р-н, Рязанское с/п, Рязанская ст-ца, Победы ул, д 96 А
1.2.	Дополнительные сведения о местоположении земельного участка	—
2.	Площадь земельного участка ± величина погрешности определения (вычисления) площади ($P \pm \Delta P$), м ²	129 ± 4,00
3.	Формула, примененная для вычисления предельной погрешности определения площади земельного участка, с подставленными значениями и итоговые (вычисленные) значения	$3,5 * 0,1 * \sqrt{(129)} = 4$
4.	Площадь земельного участка согласно сведениям Единого государственного реестра недвижимости (Ркад), м ²	118,00
5.	Оценка расхождения Р и Ркад ($P - P_{кад}$), м ²	11
6.	Предельный минимальный и максимальный размеры земельного участка (Рмин и Рмакс), м ²	Рмин = — Рмакс = —
7.	Кадастровый или иной государственный учетный номер (инвентарный) здания, сооружения, объекта незавершенного строительства, расположенного на земельном участке	—
8.	Вид (виды) разрешенного использования	для эксплуатации и обслуживания здания нежилого назначения
8.1.	Дополнительные сведения об использовании земельного участка	—
9.	Сведения о земельных участках (землях общего пользования, территории общего пользования), посредством которых обеспечивается доступ	—
10.	Иные сведения	—
4. Пояснения к сведениям об уточняемом земельном участке с кадастровым номером		23:39:0104016:484
1.	—	—

1. Сведения о характерных точках границ уточняемого земельного участка с кадастровым номером _____ **23:39:0104016:49** :
 Система координат _____ **МСК-23, зона 2** _____ **Зона №** _____ **2** _____

Обозначение характерных точек границ	Координаты, м				Метод определения координат	Формулы, примененные для расчета средней квадратической погрешности определения координат характерных точек границ (Mt), с подставленными в такие формулы значениями и итоговые (вычисленные) значения Mt, м	Описание закрепления точки
	содержатся в Едином государственном реестре недвижимости		определены в результате выполнения комплексных кадастровых работ				
	X	Y	X	Y			
1	2	3	4	5	6	7	8
436	—	—	469 298,99	2 190 551,87	—	—	—
806	—	—	469 280,43	2 190 561,23			
809	—	—	469 264,63	2 190 533,98			
808	—	—	469 255,95	2 190 518,47			
807	—	—	469 239,19	2 190 489,67			
813	469 298,93	2 190 550,33	—	—	Метод спутниковых геодезических измерений (определений)	0,10	—
814	469 279,82	2 190 559,38	—	—			
815	469 239,38	2 190 489,74	—	—			
438	469 252,26	2 190 479,43	469 252,26	2 190 479,43	—	—	—
816	469 280,45	2 190 524,21	—	—	Метод спутниковых геодезических измерений (определений)	0,10	
437	—	—	469 281,69	2 190 523,98	—	—	
436	—	—	469 298,99	2 190 551,87	—	—	—

2. Сведения о частях границ уточняемого земельного участка с кадастровым номером _____ **23:39:0104016:49** :

Обозначение части границ		Горизонтальное проложение (S), м	Описание прохождения части границ	Сведения о согласовании местоположения границ (согласовано/спорное)
от т.	до т.			
1	2	3	4	5
436	806	20,79	—	согласовано

1	2	3	4	5
806	809	31,50	—	согласовано
809	808	17,77		
808	807	33,32		
807	438	16,60		
438	437	53,39		
437	436	32,82		

3. Сведения о характеристиках уточняемого земельного участка с кадастровым номером 23:39:0104016:49 :

№ п/п	Наименование характеристики	Значение характеристики
1	2	3
1.	Адрес земельного участка	—
1.1.	Сведения о местоположении земельного участка (при отсутствии адреса) в структурированном в соответствии с федеральной информационной адресной системой виде	Российская Федерация, Краснодарский край, Белореченский р-н, Рязанская ст-ца, Победы ул, д 55
1.2.	Дополнительные сведения о местоположении земельного участка	—
2.	Площадь земельного участка \pm величина погрешности определения (вычисления) площади ($P \pm \Delta P$), м ²	1 593 \pm 14,00
3.	Формула, примененная для вычисления предельной погрешности определения площади земельного участка, с подставленными значениями и итоговые (вычисленные) значения	$3,5*0,1*\sqrt{(1593)} = 14$
4.	Площадь земельного участка согласно сведениям Единого государственного реестра недвижимости ($R_{\text{кад}}$), м ²	1 500,00
5.	Оценка расхождения P и $R_{\text{кад}}$ ($P - R_{\text{кад}}$), м ²	93
6.	Предельный минимальный и максимальный размеры земельного участка ($R_{\text{мин}}$ и $R_{\text{макс}}$), м ²	$R_{\text{мин}} = \text{—}$ $R_{\text{макс}} = \text{—}$
7.	Кадастровый или иной государственный учетный номер (инвентарный) здания, сооружения, объекта незавершенного строительства, расположенного на земельном участке	—
8.	Вид (виды) разрешенного использования	для ведения личного подсобного хозяйства, обслуживания индивидуальных жилых домов, садоводства
8.1.	Дополнительные сведения об использовании земельного участка	—
9.	Сведения о земельных участках (землях общего пользования, территории общего пользования), посредством которых обеспечивается доступ	—

1	2			3			
10.	Иные сведения			—			
4. Пояснения к сведениям об уточняемом земельном участке с кадастровым номером				23:39:0104016:49			
1.	—			—			
1. Сведения о характерных точках границ уточняемого земельного участка с кадастровым номером				23:39:0104016:5			
Система координат <u>МСК-23, зона 2</u>				Зона № <u>2</u>			
Обозначение характерных точек границ	Координаты, м				Метод определения координат	Формулы, примененные для расчета средней квадратической погрешности определения координат характерных точек границ (Mt), с подставленными в такие формулы значениями и итоговые (вычисленные) значения Mt, м	Описание закрепления точки
	содержатся в Едином государственном реестре недвижимости		определены в результате выполнения комплексных кадастровых работ				
	X	Y	X	Y			
1	2	3	4	5	6	7	8
483	—	—	469 631,24	2 190 282,53	—	—	—
486	—	—	469 642,72	2 190 310,14			
492	—	—	469 592,56	2 190 331,31			
476	—	—	469 589,35	2 190 320,02			
984	469 643,31	2 190 311,52	—	—	Метод спутниковых геодезических измерений (определений)	0,10	
985	469 593,22	2 190 332,17	—	—			
986	469 590,65	2 190 323,54	—	—			
987	469 584,79	2 190 303,90	—	—	Метод спутниковых геодезических измерений (определений)	0,10	
988	469 586,63	2 190 303,12	—	—			
989	469 606,35	2 190 294,79	—	—	—	—	
990	469 631,80	2 190 284,03	—	—	Метод спутниковых геодезических измерений (определений)	0,10	
475	—	—	469 585,19	2 190 305,20	—	—	
474	—	—	469 584,51	2 190 301,49			
991	—	—	469 594,68	2 190 297,35			
484	—	—	469 607,36	2 190 292,22			

1	2	3	4	5	6	7	8
483	—	—	469 631,24	2 190 282,53	—	—	—

2. Сведения о частях границ уточняемого земельного участка с кадастровым номером 23:39:0104016:5 :

Обозначение части границ		Горизонтальное проложение (S), м	Описание прохождения части границ	Сведения о согласовании местоположения границ (согласовано/спорное)
от т.	до т.			
1	2	3	4	5
483	486	29,90	—	согласовано
486	492	54,44		
492	476	11,74		
476	475	15,39		
475	474	3,77		
474	991	10,98		
991	484	13,68		
484	483	25,77		

3. Сведения о характеристиках уточняемого земельного участка с кадастровым номером 23:39:0104016:5 :

№ п/п	Наименование характеристики	Значение характеристики
1	2	3
1.	Адрес земельного участка	—
1.1.	Сведения о местоположении земельного участка (при отсутствии адреса) в структурированном в соответствии с федеральной информационной адресной системой виде	Российская Федерация, Краснодарский край, Белореченский р-н, Рязанская ст-ца, Кирова ул, д. 24
1.2.	Дополнительные сведения о местоположении земельного участка	—
2.	Площадь земельного участка ± величина погрешности определения (вычисления) площади ($P \pm \Delta P$), м ²	1 592 ± 14,00
3.	Формула, примененная для вычисления предельной погрешности определения площади земельного участка, с подставленными значениями и итоговые (вычисленные) значения	$3,5 * 0,1 * \sqrt{(1592)} = 14$
4.	Площадь земельного участка согласно сведениям Единого государственного реестра недвижимости (Ркад), м ²	1 555,00
5.	Оценка расхождения P и Ркад ($P - P_{кад}$), м ²	37
6.	Предельный минимальный и максимальный размеры земельного участка (P _{мин} и P _{макс}), м ²	P _{мин} = — P _{макс} = —

1	2	3
7.	Кадастровый или иной государственный учетный номер (инвентарный) здания, сооружения, объекта незавершенного строительства, расположенного на земельном участке	—
8.	Вид (виды) разрешенного использования	Индивидуальные жилые дома и ведение личного подсобного хозяйства
8.1.	Дополнительные сведения об использовании земельного участка	—
9.	Сведения о земельных участках (землях общего пользования, территории общего пользования), посредством которых обеспечивается доступ	—
10.	Иные сведения	—

4. Пояснения к сведениям об уточняемом земельном участке с кадастровым номером 23:39:0104016:5 :

1.	—
----	---

1. Сведения о характерных точках границ уточняемого земельного участка с кадастровым номером 23:39:0104016:51 :
 Система координат МСК-23, зона 2 Зона № 2

Обозначение характерных точек границ	Координаты, м				Метод определения координат	Формулы, примененные для расчета средней квадратической погрешности определения координат характерных точек границ (Mt), с подставленными в такие формулы значениями и итоговые (вычисленные) значения Mt, м	Описание закрепления точки
	содержатся в Едином государственном реестре недвижимости		определены в результате выполнения комплексных кадастровых работ				
	X	Y	X	Y			
1	2	3	4	5	6	7	8
1271	469 447,38	2 190 682,63	—	—	Метод спутниковых геодезических измерений (определений)	0,10	—
1272	469 400,22	2 190 705,93	—	—			
1265	469 387,95	2 190 682,52	—	—	—	—	
1264	469 431,96	2 190 656,73	—	—			
1270	—	—	469 430,83	2 190 660,11			
1273	—	—	469 446,37	2 190 684,15			
1274	—	—	469 429,05	2 190 693,10			
1275	—	—	469 420,64	2 190 697,82			
1276	—	—	469 411,74	2 190 702,08			
1277	—	—	469 411,40	2 190 701,75			

1	2	3	4	5	6	7	8
1278	—	—	469 409,76	2 190 702,13	—	—	—
1260	—	—	469 399,70	2 190 708,07			—
1258	—	—	469 387,76	2 190 685,18			Закрепление отсутствует
1257	—	—	469 387,05	2 190 684,23			—
1271	469 447,38	2 190 682,63	—	—	Метод спутниковых геодезических измерений (определений)	0,10	—

2. Сведения о частях границ уточняемого земельного участка с кадастровым номером 23:39:0104016:51 :

Обозначение части границ		Горизонтальное проложение (S), м	Описание прохождения части границ	Сведения о согласовании местоположения границ (согласовано/спорное)
от т.	до т.			
1	2	3	4	5
1270	1273	28,63	—	согласовано
1273	1274	19,50		
1274	1275	9,64		
1275	1276	9,87		
1276	1277	0,47		
1277	1278	1,68		
1278	1260	11,68		
1260	1258	25,82		
1258	1257	1,19		
1257	1270	49,98		

3. Сведения о характеристиках уточняемого земельного участка с кадастровым номером 23:39:0104016:51 :

№ п/п	Наименование характеристики	Значение характеристики
1	2	3
1.	Адрес земельного участка	—
1.1.	Сведения о местоположении земельного участка (при отсутствии адреса) в структурированном в соответствии с федеральной информационной адресной системой виде	Российская Федерация, Краснодарский край, Белореченский р-н, Рязанский с/о, Рязанская ст-ца, Степная ул, д №45
1.2.	Дополнительные сведения о местоположении земельного участка	—
2.	Площадь земельного участка ± величина погрешности определения (вычисления) площади ($P \pm \Delta P$), м ²	1 420 ± 13,00

1	2	3
3.	Формула, примененная для вычисления предельной погрешности определения площади земельного участка, с подставленными значениями и итоговые (вычисленные) значения	$3,5*0,1*\sqrt{(1420)} = 13$
4.	Площадь земельного участка согласно сведениям Единого государственного реестра недвижимости (Ркад), м ²	1 464,00
5.	Оценка расхождения Р и Ркад (Р - Ркад), м ²	44
6.	Предельный минимальный и максимальный размеры земельного участка (Рмин и Рмакс), м ²	Рмин = — Рмакс = —
7.	Кадастровый или иной государственный учетный номер (инвентарный) здания, сооружения, объекта незавершенного строительства, расположенного на земельном участке	—
8.	Вид (виды) разрешенного использования	Под жилую застройку Индивидуальную
8.1.	Дополнительные сведения об использовании земельного участка	—
9.	Сведения о земельных участках (землях общего пользования, территории общего пользования), посредством которых обеспечивается доступ	—
10.	Иные сведения	—

4. Пояснения к сведениям об уточняемом земельном участке с кадастровым номером 23:39:0104016:51 :

1. —

1. Сведения о характерных точках границ уточняемого земельного участка с кадастровым номером 23:39:0104016:54 :
Система координат МСК-23, зона 2 Зона № 2

Обозначение характерных точек границ	Координаты, м				Метод определения координат	Формулы, примененные для расчета средней квадратической погрешности определения координат характерных точек границ (Mt), с подставленными в такие формулы значениями и итоговые (вычисленные) значения Mt, м	Описание закрепления точки
	содержатся в Едином государственном реестре недвижимости		определены в результате выполнения комплексных кадастровых работ				
	X	Y	X	Y			
1	2	3	4	5	6	7	8
1755	469 906,99	2 190 596,38	—	—	Метод спутниковых геодезических измерений (определений)	0,10	—

1	2	3	4	5	6	7	8
1756	469 867,71	2 190 616,71	—	—	Метод спутниковых геодезических измерений (определений)	0,10	—
1757	469 859,08	2 190 597,91	—	—			
1758	469 865,93	2 190 594,49	—	—			
1750	469 871,90	2 190 591,51	—	—	—		
1753	469 898,65	2 190 578,15	—	—			
1754	—	—	469 901,72	2 190 580,72			
694	—	—	469 909,96	2 190 598,24			
699	—	—	469 853,26	2 190 627,61			
708	—	—	469 848,55	2 190 618,20			
707	—	—	469 844,57	2 190 609,13			
680	—	—	469 845,27	2 190 608,55			
679	—	—	469 870,18	2 190 595,13			
1755	469 906,99	2 190 596,38	—	—		Метод спутниковых геодезических измерений (определений)	

2. Сведения о частях границ уточняемого земельного участка с кадастровым номером 23:39:0104016:54 :

Обозначение части границ		Горизонтальное проложение (S), м	Описание прохождения части границ	Сведения о согласовании местоположения границ (согласовано/спорное)
от т.	до т.			
1	2	3	4	5
1754	694	19,36	—	согласовано
694	699	63,86		
699	708	10,52		
708	707	9,90		
707	680	0,91		
680	679	28,29		
679	1754	34,68		

3. Сведения о характеристиках уточняемого земельного участка с кадастровым номером 23:39:0104016:54 :

№ п/п	Наименование характеристики	Значение характеристики
1	2	3

1	2	3
1.	Адрес земельного участка	—
1.1.	Сведения о местоположении земельного участка (при отсутствии адреса) в структурированном в соответствии с федеральной информационной адресной системой виде	Российская Федерация, Краснодарский край, Белореченский р-н, Рязанский с/о, Рязанская ст-ца, Пионерская ул, д. №58
1.2.	Дополнительные сведения о местоположении земельного участка	—
2.	Площадь земельного участка ± величина погрешности определения (вычисления) площади ($P \pm \Delta P$), м ²	1 311 ± 13,00
3.	Формула, примененная для вычисления предельной погрешности определения площади земельного участка, с подставленными значениями и итоговые (вычисленные) значения	$3,5*0,1*\sqrt{(1311)} = 13$
4.	Площадь земельного участка согласно сведениям Единого государственного реестра недвижимости (Ркад), м ²	900,00
5.	Оценка расхождения P и Ркад ($P - P_{кад}$), м ²	411
6.	Предельный минимальный и максимальный размеры земельного участка (Pмин и Pмакс), м ²	Pмин = — Pмакс = —
7.	Кадастровый или иной государственный учетный номер (инвентарный) здания, сооружения, объекта незавершенного строительства, расположенного на земельном участке	—
8.	Вид (виды) разрешенного использования	Ведение личного подсобного хозяйства и обслуживание индивидуальных жилых домов
8.1.	Дополнительные сведения об использовании земельного участка	—
9.	Сведения о земельных участках (землях общего пользования, территории общего пользования), посредством которых обеспечивается доступ	—
10.	Иные сведения	—
4. Пояснения к сведениям об уточняемом земельном участке с кадастровым номером		23:39:0104016:54 :
1.	—	—

1. Сведения о характерных точках границ уточняемого земельного участка с кадастровым номером 23:39:0104016:56 :
 Система координат МСК-23, зона 2 Зона № 2

Обозначение характерных точек границ	Координаты, м				Метод определения координат	Формулы, примененные для расчета средней квадратической погрешности определения координат характерных точек границ (Mt), с подставленными в такие формулы значениями и итоговые (вычисленные) значения Mt, м	Описание закрепления точки
	содержатся в Едином государственном реестре недвижимости		определены в результате выполнения комплексных кадастровых работ				
	X	Y	X	Y			
1	2	3	4	5	6	7	8
1645	469 738,67	2 190 732,11	—	—	—	—	—
1646	469 720,17	2 190 740,95	—	—	Метод спутниковых геодезических измерений (определений)	0,10	
1647	469 701,66	2 190 749,76	—	—			
1648	469 683,16	2 190 758,59	—	—			
1649	469 664,66	2 190 767,42	—	—			
1650	469 641,90	2 190 710,44	—	—			
1651	469 660,70	2 190 702,29	—	—	—		
1652	469 679,50	2 190 694,14	—	—			
1653	469 698,30	2 190 685,99	—	—			
1654	469 717,11	2 190 677,83	—	—			
1655	—	—	469 725,40	2 190 679,79			
1656	—	—	469 750,64	2 190 730,44			
1657	—	—	469 670,84	2 190 768,50			
1658	—	—	469 649,24	2 190 716,97			
1645	469 738,67	2 190 732,11	—	—	—	—	

2. Сведения о частях границ уточняемого земельного участка с кадастровым номером 23:39:0104016:56 :

Обозначение части границ		Горизонтальное проложение (S), м	Описание прохождения части границ	Сведения о согласовании местоположения границ (согласовано/спорное)
от т.	до т.			
1	2	3	4	5
1655	1656	56,59	—	согласовано

1	2	3	4	5
1656	1657	88,41	—	согласовано
1657	1658	55,87		
1658	1655	84,75		

3. Сведения о характеристиках уточняемого земельного участка с кадастровым номером 23:39:0104016:56 :

№ п/п	Наименование характеристики	Значение характеристики
1	2	3
1.	Адрес земельного участка	—
1.1.	Сведения о местоположении земельного участка (при отсутствии адреса) в структурированном в соответствии с федеральной информационной адресной системой виде	Российская Федерация, Краснодарский край, Белореченский р-н, Рязанская ст-ца, Горького ул, д. 17"в"
1.2.	Дополнительные сведения о местоположении земельного участка	—
2.	Площадь земельного участка ± величина погрешности определения (вычисления) площади ($P \pm \Delta P$), м ²	4 865 ± 24,00
3.	Формула, примененная для вычисления предельной погрешности определения площади земельного участка, с подставленными значениями и итоговые (вычисленные) значения	$3,5 * 0,1 * \sqrt{(4865)} = 24$
4.	Площадь земельного участка согласно сведениям Единого государственного реестра недвижимости (Ркад), м ²	4 902,00
5.	Оценка расхождения Р и Ркад ($P - P_{кад}$), м ²	37
6.	Предельный минимальный и максимальный размеры земельного участка ($P_{мин}$ и $P_{макс}$), м ²	$P_{мин} = —$ $P_{макс} = —$
7.	Кадастровый или иной государственный учетный номер (инвентарный) здания, сооружения, объекта незавершенного строительства, расположенного на земельном участке	—
8.	Вид (виды) разрешенного использования	для индивидуального жилищного строительства
8.1.	Дополнительные сведения об использовании земельного участка	—
9.	Сведения о земельных участках (землях общего пользования, территории общего пользования), посредством которых обеспечивается доступ	—
10.	Иные сведения	—

4. Пояснения к сведениям об уточняемом земельном участке с кадастровым номером 23:39:0104016:56 :

1.	—
----	---

1. Сведения о характерных точках границ уточняемого земельного участка с кадастровым номером _____ **23:39:0104016:57** :
 Система координат _____ **МСК-23, зона 2** _____ **Зона №** _____ **2** _____

Обозначение характерных точек границ	Координаты, м				Метод определения координат	Формулы, примененные для расчета средней квадратической погрешности определения координат характерных точек границ (Mt), с подставленными в такие формулы значениями и итоговые (вычисленные) значения Mt, м	Описание закрепления точки
	содержатся в Едином государственном реестре недвижимости		определены в результате выполнения комплексных кадастровых работ				
	X	Y	X	Y			
1	2	3	4	5	6	7	8
1744	469 890,91	2 190 561,40	—	—	Метод спутниковых геодезических измерений (определений)	0,10	—
1745	469 859,13	2 190 576,51	—	—			
1746	469 839,59	2 190 536,57	—	—			
1747	469 871,81	2 190 520,28	—	—			
1748	—	—	469 875,47	2 190 521,85	—	—	—
1749	—	—	469 895,32	2 190 565,89			
678	—	—	469 862,61	2 190 580,02			
677	—	—	469 841,28	2 190 538,66			
1744	469 890,91	2 190 561,40	—	—	Метод спутниковых геодезических измерений (определений)	0,10	—

2. Сведения о частях границ уточняемого земельного участка с кадастровым номером _____ **23:39:0104016:57** :

Обозначение части границ		Горизонтальное проложение (S), м	Описание прохождения части границ	Сведения о согласовании местоположения границ (согласовано/спорное)
от т.	до т.			
1	2	3	4	5
1748	1749	48,31	—	согласовано
1749	678	35,63		
678	677	46,54		
677	1748	38,10		

3. Сведения о характеристиках уточняемого земельного участка с кадастровым номером		23:39:0104016:57
№ п/п	Наименование характеристики	Значение характеристики
1	2	3
1.	Адрес земельного участка	—
1.1.	Сведения о местоположении земельного участка (при отсутствии адреса) в структурированном в соответствии с федеральной информационной адресной системой виде	Российская Федерация, Краснодарский край, Белореченский р-н, Рязанская ст-ца, Степная ул, д. 54
1.2.	Дополнительные сведения о местоположении земельного участка	—
2.	Площадь земельного участка ± величина погрешности определения (вычисления) площади ($P \pm \Delta P$), м ²	1 747 ± 15,00
3.	Формула, примененная для вычисления предельной погрешности определения площади земельного участка, с подставленными значениями и итоговые (вычисленные) значения	$3,5 * 0,1 * \sqrt{(1747)} = 15$
4.	Площадь земельного участка согласно сведениям Единого государственного реестра недвижимости (Ркад), м ²	1 600,00
5.	Оценка расхождения Р и Ркад ($P - P_{кад}$), м ²	147
6.	Предельный минимальный и максимальный размеры земельного участка (Рмин и Рмакс), м ²	Рмин = — Рмакс = —
7.	Кадастровый или иной государственный учетный номер (инвентарный) здания, сооружения, объекта незавершенного строительства, расположенного на земельном участке	—
8.	Вид (виды) разрешенного использования	Индивидуальное жилищное строительство и ведение личного подсобного хозяйства
8.1.	Дополнительные сведения об использовании земельного участка	—
9.	Сведения о земельных участках (землях общего пользования, территории общего пользования), посредством которых обеспечивается доступ	—
10.	Иные сведения	—
4. Пояснения к сведениям об уточняемом земельном участке с кадастровым номером		23:39:0104016:57
1.	—	—

1. Сведения о характерных точках границ уточняемого земельного участка с кадастровым номером 23:39:0104016:58 :
 Система координат МСК-23, зона 2 Зона № 2

Обозначение характерных точек границ	Координаты, м				Метод определения координат	Формулы, примененные для расчета средней квадратической погрешности определения координат характерных точек границ (Mt), с подставленными в такие формулы значениями и итоговые (вычисленные) значения Mt, м	Описание закрепления точки
	содержатся в Едином государственном реестре недвижимости		определены в результате выполнения комплексных кадастровых работ				
	X	Y	X	Y			
1	2	3	4	5	6	7	8
1290	—	—	469 487,79	2 190 637,04	—	—	—
1294	—	—	469 498,60	2 190 659,98			
1295	469 462,59	2 190 677,13	469 462,59	2 190 677,13			
1293	469 448,07	2 190 655,42	469 448,07	2 190 655,42			
1291	469 484,00	2 190 638,76	—	—			
1296	469 497,39	2 190 660,46	—	—	Метод спутниковых геодезических измерений (определений)	0,10	—
1292	—	—	469 462,47	2 190 648,39	—	—	
1290	—	—	469 487,79	2 190 637,04			

2. Сведения о частях границ уточняемого земельного участка с кадастровым номером 23:39:0104016:58 :

Обозначение части границ		Горизонтальное проложение (S), м	Описание прохождения части границ	Сведения о согласовании местоположения границ (согласовано/спорное)
от т.	до т.			
1	2	3	4	5
1290	1294	25,36	—	согласовано
1294	1295	39,89		
1295	1293	26,12		
1293	1292	16,02		
1292	1290	27,75		

3. Сведения о характеристиках уточняемого земельного участка с кадастровым номером 23:39:0104016:58 :

№ п/п	Наименование характеристики	Значение характеристики
1	2	3

1	2	3
1.	Адрес земельного участка	—
1.1.	Сведения о местоположении земельного участка (при отсутствии адреса) в структурированном в соответствии с федеральной информационной адресной системой виде	Российская Федерация, Краснодарский край, Белореченский р-н, Рязанский с/о, Рязанская ст-ца, Шевченко ул, д 19
1.2.	Дополнительные сведения о местоположении земельного участка	—
2.	Площадь земельного участка \pm величина погрешности определения (вычисления) площади ($P \pm \Delta P$), м ²	1 078 \pm 11,00
3.	Формула, примененная для вычисления предельной погрешности определения площади земельного участка, с подставленными значениями и итоговые (вычисленные) значения	$3,5*0,1*\sqrt{(1078)} = 11$
4.	Площадь земельного участка согласно сведениям Единого государственного реестра недвижимости (Ркад), м ²	1 000,00
5.	Оценка расхождения P и Ркад ($P - P_{кад}$), м ²	78
6.	Предельный минимальный и максимальный размеры земельного участка (Рмин и Рмакс), м ²	Рмин = — Рмакс = —
7.	Кадастровый или иной государственный учетный номер (инвентарный) здания, сооружения, объекта незавершенного строительства, расположенного на земельном участке	—
8.	Вид (виды) разрешенного использования	для индивидуального жилищного строительства и ведения личного подсобного хозяйства
8.1.	Дополнительные сведения об использовании земельного участка	—
9.	Сведения о земельных участках (землях общего пользования, территории общего пользования), посредством которых обеспечивается доступ	—
10.	Иные сведения	—
4. Пояснения к сведениям об уточняемом земельном участке с кадастровым номером		23:39:0104016:58 :
1.	—	—

1. Сведения о характерных точках границ уточняемого земельного участка с кадастровым номером _____ **23:39:0104016:59** :
 Система координат _____ **МСК-23, зона 2** _____ **Зона №** _____ **2** _____

Обозначение характерных точек границ	Координаты, м				Метод определения координат	Формулы, примененные для расчета средней квадратической погрешности определения координат характерных точек границ (Mt), с подставленными в такие формулы значениями и итоговые (вычисленные) значения Mt, м	Описание закрепления точки
	содержатся в Едином государственном реестре недвижимости		определены в результате выполнения комплексных кадастровых работ				
	X	Y	X	Y			
1	2	3	4	5	6	7	8
1147	469 222,77	2 190 499,41	—	—	Метод спутниковых геодезических измерений (определений)	0,10	—
1148	469 189,22	2 190 524,20	—	—			
1149	469 148,96	2 190 470,16	—	—			
1150	469 177,61	2 190 443,72	—	—			
6	—	—	469 224,87	2 190 502,53	—	—	долговременный межевой знак
5	—	—	469 206,74	2 190 516,84			
410	—	—	469 192,66	2 190 528,53			
409	—	—	469 148,14	2 190 469,88			
1151	—	—	469 176,20	2 190 442,06			
1147	469 222,77	2 190 499,41	—	—	Метод спутниковых геодезических измерений (определений)	0,10	—

2. Сведения о частях границ уточняемого земельного участка с кадастровым номером _____ **23:39:0104016:59** :

Обозначение части границ		Горизонтальное проложение (S), м	Описание прохождения части границ	Сведения о согласовании местоположения границ (согласовано/спорное)
от т.	до т.			
1	2	3	4	5
6	5	23,10	—	согласовано
5	410	18,30		
410	409	73,63		
409	1151	39,51		

1	2	3	4	5
1151	6	77,62	—	согласовано
3. Сведения о характеристиках уточняемого земельного участка с кадастровым номером				23:39:0104016:59
№ п/п	Наименование характеристики		Значение характеристики	
1	2		3	
1.	Адрес земельного участка		—	
1.1.	Сведения о местоположении земельного участка (при отсутствии адреса) в структурированном в соответствии с федеральной информационной адресной системой виде		Российская Федерация, Краснодарский край, Белореченский р-н, Рязанская ст-ца, Первомайская ул, д. 46	
1.2.	Дополнительные сведения о местоположении земельного участка		—	
2.	Площадь земельного участка ± величина погрешности определения (вычисления) площади ($P \pm \Delta P$), м ²		3 043 ± 19,00	
3.	Формула, примененная для вычисления предельной погрешности определения площади земельного участка, с подставленными значениями и итоговые (вычисленные) значения		$3,5 * 0,1 * \sqrt{(3043)} = 19$	
4.	Площадь земельного участка согласно сведениям Единого государственного реестра недвижимости (Ркад), м ²		2 800,00	
5.	Оценка расхождения P и Ркад ($P - P_{кад}$), м ²		243	
6.	Предельный минимальный и максимальный размеры земельного участка ($P_{мин}$ и $P_{макс}$), м ²		$P_{мин} = —$ $P_{макс} = —$	
7.	Кадастровый или иной государственный учетный номер (инвентарный) здания, сооружения, объекта незавершенного строительства, расположенного на земельном участке		—	
8.	Вид (виды) разрешенного использования		Индивидуальное жилищное строительство и ведение личного подсобного хозяйства	
8.1.	Дополнительные сведения об использовании земельного участка		—	
9.	Сведения о земельных участках (землях общего пользования, территории общего пользования), посредством которых обеспечивается доступ		—	
10.	Иные сведения		—	
4. Пояснения к сведениям об уточняемом земельном участке с кадастровым номером				23:39:0104016:59
1.			—	

1. Сведения о характерных точках границ уточняемого земельного участка с кадастровым номером 23:39:0104016:590 :
 Система координат МСК-23, зона 2 Зона № 2

Обозначение характерных точек границ	Координаты, м				Метод определения координат	Формулы, примененные для расчета средней квадратической погрешности определения координат характерных точек границ (Mt), с подставленными в такие формулы значениями и итоговые (вычисленные) значения Mt, м	Описание закрепления точки
	содержатся в Едином государственном реестре недвижимости		определены в результате выполнения комплексных кадастровых работ				
	X	Y	X	Y			
1	2	3	4	5	6	7	8
997	469 565,44	2 190 231,83	469 565,44	2 190 231,83	—	—	—
996	469 566,00	2 190 235,50	469 566,00	2 190 235,50			
995	469 567,76	2 190 242,07	469 567,76	2 190 242,07			
994	469 576,10	2 190 260,96	469 576,10	2 190 260,96			
993	469 590,61	2 190 289,38	—	—			
998	469 582,34	2 190 292,89	—	—	Метод спутниковых геодезических измерений (определений)	0,10	
999	469 565,82	2 190 257,18	—	—			
1000	469 557,78	2 190 234,14	—	—			
991	—	—	469 594,68	2 190 297,35	—	—	
474	—	—	469 584,51	2 190 301,49			
473	—	—	469 583,24	2 190 294,39			
472	—	—	469 566,25	2 190 259,92			
471	—	—	469 561,88	2 190 248,35			
470	—	—	469 556,86	2 190 234,28			
997	469 565,44	2 190 231,83	469 565,44	2 190 231,83			

2. Сведения о частях границ уточняемого земельного участка с кадастровым номером 23:39:0104016:590 :

Обозначение части границ		Горизонтальное проложение (S), м	Описание прохождения части границ	Сведения о согласовании местоположения границ (согласовано/спорное)
от т.	до т.			
1	2	3	4	5
997	996	3,71	—	согласовано
996	995	6,80		

1	2	3	4	5
995	994	20,65	—	согласовано
994	991	40,86		
991	474	10,98		
474	473	7,21		
473	472	38,43		
472	471	12,37		
471	470	14,94		
470	997	8,92		

3. Сведения о характеристиках уточняемого земельного участка с кадастровым номером 23:39:0104016:590 :

№ п/п	Наименование характеристики	Значение характеристики
1	2	3
1.	Адрес земельного участка	—
1.1.	Сведения о местоположении земельного участка (при отсутствии адреса) в структурированном в соответствии с федеральной информационной адресной системой виде	Российская Федерация, Краснодарский край, Белореченский р-н, Рязанская ст-ца, Первомайская ул, д 80а
1.2.	Дополнительные сведения о местоположении земельного участка	—
2.	Площадь земельного участка ± величина погрешности определения (вычисления) площади ($P \pm \Delta P$), м ²	619 ± 9,00
3.	Формула, примененная для вычисления предельной погрешности определения площади земельного участка, с подставленными значениями и итоговые (вычисленные) значения	$3,5 * 0,1 * \sqrt{(619)} = 9$
4.	Площадь земельного участка согласно сведениям Единого государственного реестра недвижимости (Ркад), м ²	500,00
5.	Оценка расхождения Р и Ркад ($P - P_{кад}$), м ²	119
6.	Предельный минимальный и максимальный размеры земельного участка (Рмин и Рмакс), м ²	Рмин = — Рмакс = —
7.	Кадастровый или иной государственный учетный номер (инвентарный) здания, сооружения, объекта незавершенного строительства, расположенного на земельном участке	—
8.	Вид (виды) разрешенного использования	Индивидуальное жилищное строительство
8.1.	Дополнительные сведения об использовании земельного участка	—

1	2	3
9.	Сведения о земельных участках (землях общего пользования, территории общего пользования), посредством которых обеспечивается доступ	—
10.	Иные сведения	—

4. Пояснения к сведениям об уточняемом земельном участке с кадастровым номером 23:39:0104016:590 :

1.	—
----	---

1. Сведения о характерных точках границ уточняемого земельного участка с кадастровым номером 23:39:0104016:591 :

Система координат МСК-23, зона 2 Зона № 2

Обозначение характерных точек границ	Координаты, м				Метод определения координат	Формулы, примененные для расчета средней квадратической погрешности определения координат характерных точек границ (Mt), с подставленными в такие формулы значениями и итоговые (вычисленные) значения Mt, м	Описание закрепления точки
	содержатся в Едином государственном реестре недвижимости		определены в результате выполнения комплексных кадастровых работ				
	X	Y	X	Y			
1	2	3	4	5	6	7	8
485	469 580,16	2 190 227,40	469 580,16	2 190 227,40	—	—	—
992	469 603,82	2 190 283,77	—	—	Метод спутниковых геодезических измерений (определений)	0,10	
993	469 590,61	2 190 289,38	—	—			
484	—	—	469 607,36	2 190 292,22	—	—	
991	—	—	469 594,68	2 190 297,35			
994	469 576,10	2 190 260,96	469 576,10	2 190 260,96			
995	469 567,76	2 190 242,07	469 567,76	2 190 242,07			
996	469 566,00	2 190 235,50	469 566,00	2 190 235,50			
997	469 565,44	2 190 231,83	469 565,44	2 190 231,83			
485	469 580,16	2 190 227,40	469 580,16	2 190 227,40			

2. Сведения о частях границ уточняемого земельного участка с кадастровым номером 23:39:0104016:591 :

Обозначение части границ		Горизонтальное проложение (S), м	Описание прохождения части границ	Сведения о согласовании местоположения границ (согласовано/спорное)
от т.	до т.			
1	2	3	4	5
485	484	70,30	—	согласовано

1	2	3	4	5
484	991	13,68	—	согласовано
991	994	40,86		
994	995	20,65		
995	996	6,80		
996	997	3,71		
997	485	15,37		

3. Сведения о характеристиках уточняемого земельного участка с кадастровым номером 23:39:0104016:591 :

№ п/п	Наименование характеристики	Значение характеристики
1	2	3
1.	Адрес земельного участка	—
1.1.	Сведения о местоположении земельного участка (при отсутствии адреса) в структурированном в соответствии с федеральной информационной адресной системой виде	Российская Федерация, Краснодарский край, Белореченский р-н, Рязанская ст-ца, Первомайская ул, д 82
1.2.	Дополнительные сведения о местоположении земельного участка	—
2.	Площадь земельного участка \pm величина погрешности определения (вычисления) площади ($P \pm \Delta P$), м ²	1 127 \pm 12,00
3.	Формула, примененная для вычисления предельной погрешности определения площади земельного участка, с подставленными значениями и итоговые (вычисленные) значения	$3,5 * 0,1 * \sqrt{(1127)} = 12$
4.	Площадь земельного участка согласно сведениям Единого государственного реестра недвижимости ($P_{\text{кад}}$), м ²	1 000,00
5.	Оценка расхождения P и $P_{\text{кад}}$ ($P - P_{\text{кад}}$), м ²	127
6.	Предельный минимальный и максимальный размеры земельного участка ($P_{\text{мин}}$ и $P_{\text{макс}}$), м ²	$P_{\text{мин}} = \text{—}$ $P_{\text{макс}} = \text{—}$
7.	Кадастровый или иной государственный учетный номер (инвентарный) здания, сооружения, объекта незавершенного строительства, расположенного на земельном участке	—
8.	Вид (виды) разрешенного использования	Индивидуальное жилищное строительство
8.1.	Дополнительные сведения об использовании земельного участка	—
9.	Сведения о земельных участках (землях общего пользования, территории общего пользования), посредством которых обеспечивается доступ	—
10.	Иные сведения	—

4. Пояснения к сведениям об уточняемом земельном участке с кадастровым номером _____ **23:39:0104016:591** _____ :

1. _____

1. Сведения о характерных точках границ уточняемого земельного участка с кадастровым номером _____ **23:39:0104016:6** _____ :

Система координат _____ **МСК-23, зона 2** _____ Зона № _____ **2** _____

Обозначение характерных точек границ	Координаты, м				Метод определения координат	Формулы, примененные для расчета средней квадратической погрешности определения координат характерных точек границ (Mt), с подставленными в такие формулы значениями и итоговые (вычисленные) значения Mt, м	Описание закрепления точки
	содержатся в Едином государственном реестре недвижимости		определены в результате выполнения комплексных кадастровых работ				
	X	Y	X	Y			
1	2	3	4	5	6	7	8
682	469 818,82	2 190 549,99	469 818,82	2 190 549,99	—	—	Закрепление отсутствует
681	469 840,09	2 190 596,50	469 840,09	2 190 596,50			
1722	469 813,66	2 190 606,87	—	—	Метод спутниковых геодезических измерений (определений)	0,10	
1723	469 811,36	2 190 602,18	—	—			
1720	469 810,31	2 190 600,02	—	—			
1719	469 792,14	2 190 562,82	—	—	—	—	
715	—	—	469 814,04	2 190 607,84			
714	—	—	469 811,70	2 190 602,89			
1718	—	—	469 791,95	2 190 562,90			
682	469 818,82	2 190 549,99	469 818,82	2 190 549,99			

2. Сведения о частях границ уточняемого земельного участка с кадастровым номером _____ **23:39:0104016:6** _____ :

Обозначение части границ		Горизонтальное проложение (S), м	Описание прохождения части границ	Сведения о согласовании местоположения границ (согласовано/спорное)
от т.	до т.			
1	2	3	4	5
682	681	51,14	—	согласовано
681	715	28,41		
715	714	5,48		
714	1718	44,60		
1718	682	29,81		

3. Сведения о характеристиках уточняемого земельного участка с кадастровым номером		23:39:0104016:6
№ п/п	Наименование характеристики	Значение характеристики
1	2	3
1.	Адрес земельного участка	—
1.1.	Сведения о местоположении земельного участка (при отсутствии адреса) в структурированном в соответствии с федеральной информационной адресной системой виде	Российская Федерация, Краснодарский край, Белореченский р-н, Рязанский с/о, Рязанская ст-ца, Степная ул, 50
1.2.	Дополнительные сведения о местоположении земельного участка	—
2.	Площадь земельного участка ± величина погрешности определения (вычисления) площади ($P \pm \Delta P$), м ²	1 471 ± 13,00
3.	Формула, примененная для вычисления предельной погрешности определения площади земельного участка, с подставленными значениями и итоговые (вычисленные) значения	$3,5 * 0,1 * \sqrt{(1471)} = 13$
4.	Площадь земельного участка согласно сведениям Единого государственного реестра недвижимости (Ркад), м ²	1 451,00
5.	Оценка расхождения Р и Ркад ($P - P_{кад}$), м ²	20
6.	Предельный минимальный и максимальный размеры земельного участка (Рмин и Рмакс), м ²	Рмин = — Рмакс = —
7.	Кадастровый или иной государственный учетный номер (инвентарный) здания, сооружения, объекта незавершенного строительства, расположенного на земельном участке	—
8.	Вид (виды) разрешенного использования	Индивидуальные жилые дома и ведение личного подсобного хозяйства
8.1.	Дополнительные сведения об использовании земельного участка	—
9.	Сведения о земельных участках (землях общего пользования, территории общего пользования), посредством которых обеспечивается доступ	—
10.	Иные сведения	—
4. Пояснения к сведениям об уточняемом земельном участке с кадастровым номером		23:39:0104016:6
1.	—	—

1. Сведения о характерных точках границ уточняемого земельного участка с кадастровым номером 23:39:0104016:60 :
 Система координат МСК-23, зона 2 Зона № 2

Обозначение характерных точек границ	Координаты, м				Метод определения координат	Формулы, примененные для расчета средней квадратической погрешности определения координат характерных точек границ (Mt), с подставленными в такие формулы значениями и итоговые (вычисленные) значения Mt, м	Описание закрепления точки
	содержатся в Едином государственном реестре недвижимости		определены в результате выполнения комплексных кадастровых работ				
	X	Y	X	Y			
1	2	3	4	5	6	7	8
1118	—	—	469 828,24	2 190 113,87	—	—	—
1119	—	—	469 855,95	2 190 170,79			
1120	469 830,14	2 190 184,76	469 830,14	2 190 184,76			
1117	469 824,04	2 190 173,40	469 824,04	2 190 173,40			
1116	469 798,21	2 190 125,24	—	—			
1121	469 802,64	2 190 122,92	—	—	Метод спутниковых геодезических измерений (определений)	0,10	—
1122	469 804,50	2 190 126,46	—	—			
1123	469 808,04	2 190 124,60	—	—			
1124	469 806,18	2 190 121,06	—	—			
1125	469 823,47	2 190 111,98	—	—			
1126	469 855,07	2 190 171,22	—	—			
1115	—	—	469 802,19	2 190 127,98	—	—	Временный межевой знак
1118	—	—	469 828,24	2 190 113,87			

2. Сведения о частях границ уточняемого земельного участка с кадастровым номером 23:39:0104016:60 :

Обозначение части границ		Горизонтальное проложение (S), м	Описание прохождения части границ	Сведения о согласовании местоположения границ (согласовано/спорное)
от т.	до т.			
1	2	3	4	5
1118	1119	63,31	—	согласовано
1119	1120	29,35		

1	2	3	4	5
1120	1117	12,89	—	согласовано
1117	1115	50,40		
1115	1118	29,63		

3. Сведения о характеристиках уточняемого земельного участка с кадастровым номером 23:39:0104016:60 :

№ п/п	Наименование характеристики	Значение характеристики
1	2	3
1.	Адрес земельного участка	—
1.1.	Сведения о местоположении земельного участка (при отсутствии адреса) в структурированном в соответствии с федеральной информационной адресной системой виде	Российская Федерация, Краснодарский край, Белореченский р-н, Рязанский с/о, Рязанская ст-ца, Свободы ул, д. №66
1.2.	Дополнительные сведения о местоположении земельного участка	—
2.	Площадь земельного участка ± величина погрешности определения (вычисления) площади ($P \pm \Delta P$), м ²	1 879 ± 15,00
3.	Формула, примененная для вычисления предельной погрешности определения площади земельного участка, с подставленными значениями и итоговые (вычисленные) значения	$3,5 * 0,1 * \sqrt{(1879)} = 15$
4.	Площадь земельного участка согласно сведениям Единого государственного реестра недвижимости (Ркад), м ²	1 900,00
5.	Оценка расхождения Р и Ркад ($P - P_{кад}$), м ²	21
6.	Предельный минимальный и максимальный размеры земельного участка ($P_{мин}$ и $P_{макс}$), м ²	$P_{мин} = —$ $P_{макс} = —$
7.	Кадастровый или иной государственный учетный номер (инвентарный) здания, сооружения, объекта незавершенного строительства, расположенного на земельном участке	—
8.	Вид (виды) разрешенного использования	Индивидуальное жилищное строительство и ведение личного подсобного хозяйства
8.1.	Дополнительные сведения об использовании земельного участка	—
9.	Сведения о земельных участках (землях общего пользования, территории общего пользования), посредством которых обеспечивается доступ	—
10.	Иные сведения	—

4. Пояснения к сведениям об уточняемом земельном участке с кадастровым номером 23:39:0104016:60 :

1.	—
----	---

1. Сведения о характерных точках границ уточняемого земельного участка с кадастровым номером 23:39:0104016:61 :
 Система координат МСК-23, зона 2 Зона № 2

Обозначение характерных точек границ	Координаты, м				Метод определения координат	Формулы, примененные для расчета средней квадратической погрешности определения координат характерных точек границ (Mt), с подставленными в такие формулы значениями и итоговые (вычисленные) значения Mt, м	Описание закрепления точки
	содержатся в Едином государственном реестре недвижимости		определены в результате выполнения комплексных кадастровых работ				
	X	Y	X	Y			
1	2	3	4	5	6	7	8
1344	469 662,33	2 190 579,71	—	—	Метод спутниковых геодезических измерений (определений)	0,10	—
1345	469 646,22	2 190 587,32	—	—			
1346	469 620,84	2 190 536,49	—	—			
1347	469 608,72	2 190 543,31	—	—			
1348	469 597,20	2 190 519,09	—	—			
1349	469 622,70	2 190 509,84	—	—			
1350	469 642,03	2 190 554,69	—	—			
1351	469 650,21	2 190 550,86	—	—			
595	—	—	469 610,33	2 190 501,54	—	—	
594	—	—	469 641,02	2 190 557,26			
593	—	—	469 648,36	2 190 553,74			
592	—	—	469 663,62	2 190 584,21			
62	—	—	469 646,96	2 190 592,07			
61	—	—	469 619,39	2 190 542,84			
64	—	—	469 607,39	2 190 550,42			
1337	—	—	469 585,93	2 190 513,86			

1	2	3	4	5	6	7	8
1352	—	—	469 603,96	2 190 504,78	—	—	—
1344	469 662,33	2 190 579,71	—	—	Метод спутниковых геодезических измерений (определений)	0,10	

2. Сведения о частях границ уточняемого земельного участка с кадастровым номером 23:39:0104016:61 :

Обозначение части границ		Горизонтальное проложение (S), м	Описание прохождения части границ	Сведения о согласовании местоположения границ (согласовано/спорное)
от т.	до т.			
1	2	3	4	5
595	594	63,61	—	согласовано
594	593	8,14		
593	592	34,08		
592	62	18,42		
62	61	56,42		
61	64	14,19		
64	1337	42,39		
1337	1352	20,19		
1352	595	7,15		

3. Сведения о характеристиках уточняемого земельного участка с кадастровым номером 23:39:0104016:61 :

№ п/п	Наименование характеристики	Значение характеристики
1	2	3
1.	Адрес земельного участка	—
1.1.	Сведения о местоположении земельного участка (при отсутствии адреса) в структурированном в соответствии с федеральной информационной адресной системой виде	Российская Федерация, Краснодарский край, Белореченский р-н, Рязанское с/п, Рязанская ст-ца, Степная ул, №57
1.2.	Дополнительные сведения о местоположении земельного участка	—
2.	Площадь земельного участка ± величина погрешности определения (вычисления) площади ($P \pm \Delta P$), м ²	2 027 ± 16,00
3.	Формула, примененная для вычисления предельной погрешности определения площади земельного участка, с подставленными значениями и итоговые (вычисленные) значения	$3,5 * 0,1 * \sqrt{(2027)} = 16$
4.	Площадь земельного участка согласно сведениям Единого государственного реестра недвижимости (Ркад), м ²	1 544,00
5.	Оценка расхождения P и Ркад (P - Ркад), м ²	483

1	2	3
6.	Предельный минимальный и максимальный размеры земельного участка (Р _{мин} и Р _{макс}), м ²	Р _{мин} = — Р _{макс} = —
7.	Кадастровый или иной государственный учетный номер (инвентарный) здания, сооружения, объекта незавершенного строительства, расположенного на земельном участке	—
8.	Вид (виды) разрешенного использования	Под жилую застройку Индивидуальную и ведение личного подсобного хозяйства
8.1.	Дополнительные сведения об использовании земельного участка	—
9.	Сведения о земельных участках (землях общего пользования, территории общего пользования), посредством которых обеспечивается доступ	—
10.	Иные сведения	—

4. Пояснения к сведениям об уточняемом земельном участке с кадастровым номером 23:39:0104016:61 :

1. —

1. Сведения о характерных точках границ уточняемого земельного участка с кадастровым номером 23:39:0104016:62 :

Система координат МСК-23, зона 2 Зона № 2

Обозначение характерных точек границ	Координаты, м				Метод определения координат	Формулы, примененные для расчета средней квадратической погрешности определения координат характерных точек границ (Mt), с подставленными в такие формулы значениями и итоговые (вычисленные) значения Mt, м	Описание закрепления точки	
	содержатся в Едином государственном реестре недвижимости		определены в результате выполнения комплексных кадастровых работ					
	X	Y	X	Y				
1	2	3	4	5	6	7	8	
522	469 347,28	2 190 569,30	469 347,28	2 190 569,30	—	—	долговременный межевой знак	
1279	469 378,21	2 190 623,95	—	—	Метод спутниковых геодезических измерений (определений)	0,10		
521	—	—	469 359,63	2 190 591,95	—	—	—	
520	—	—	469 377,76	2 190 624,14				
758	469 380,11	2 190 627,56	469 380,11	2 190 627,56				
757	469 376,08	2 190 630,18	469 376,08	2 190 630,18				долговременный межевой знак

1	2	3	4	5	6	7	8
756	469 378,85	2 190 635,22	469 378,85	2 190 635,22	—	—	долговременный межевой знак
755	469 365,00	2 190 644,24	469 365,00	2 190 644,24			
1234	469 363,29	2 190 641,77	—	—			
1233	469 360,27	2 190 637,43	469 360,27	2 190 637,43			
1232	469 339,88	2 190 606,12	469 339,88	2 190 606,12			
1238	469 324,30	2 190 581,25	—	—			
1231	—	—	469 325,97	2 190 580,37			
522	469 347,28	2 190 569,30	469 347,28	2 190 569,30			—

2. Сведения о частях границ уточняемого земельного участка с кадастровым номером 23:39:0104016:62 :

Обозначение части границ		Горизонтальное проложение (S), м	Описание прохождения части границ	Сведения о согласовании местоположения границ (согласовано/спорное)
от т.	до т.			
1	2	3	4	5
522	521	25,80	—	согласовано
521	520	36,94		
520	758	4,15		
758	757	4,81		
757	756	5,75		
756	755	16,53		
755	1233	8,29		
1233	1232	37,36		
1232	1231	29,27		
1231	522	24,01		

3. Сведения о характеристиках уточняемого земельного участка с кадастровым номером 23:39:0104016:62 :

№ п/п	Наименование характеристики	Значение характеристики
1	2	3

1	2	3
1.	Адрес земельного участка	—
1.1.	Сведения о местоположении земельного участка (при отсутствии адреса) в структурированном в соответствии с федеральной информационной адресной системой виде	Российская Федерация, Краснодарский край, Белореченский р-н, Рязанская ст-ца, Победы ул, 66
1.2.	Дополнительные сведения о местоположении земельного участка	—
2.	Площадь земельного участка \pm величина погрешности определения (вычисления) площади ($P \pm \Delta P$), м ²	1 688 \pm 14,00
3.	Формула, примененная для вычисления предельной погрешности определения площади земельного участка, с подставленными значениями и итоговые (вычисленные) значения	$3,5*0,1*\sqrt{(1688)} = 14$
4.	Площадь земельного участка согласно сведениям Единого государственного реестра недвижимости (Ркад), м ²	1 738,00
5.	Оценка расхождения P и Ркад ($P - P_{кад}$), м ²	50
6.	Предельный минимальный и максимальный размеры земельного участка (Рмин и Рмакс), м ²	Рмин = — Рмакс = —
7.	Кадастровый или иной государственный учетный номер (инвентарный) здания, сооружения, объекта незавершенного строительства, расположенного на земельном участке	—
8.	Вид (виды) разрешенного использования	для индивидуального жилищного строительства и ведения личного подсобного хозяйства
8.1.	Дополнительные сведения об использовании земельного участка	—
9.	Сведения о земельных участках (землях общего пользования, территории общего пользования), посредством которых обеспечивается доступ	—
10.	Иные сведения	—
4. Пояснения к сведениям об уточняемом земельном участке с кадастровым номером		23:39:0104016:62 :
1.	—	—

1. Сведения о характерных точках границ уточняемого земельного участка с кадастровым номером 23:39:0104016:65 :
 Система координат МСК-23, зона 2 Зона № 2

Обозначение характерных точек границ	Координаты, м				Метод определения координат	Формулы, примененные для расчета средней квадратической погрешности определения координат характерных точек границ (Mt), с подставленными в такие формулы значениями и итоговые (вычисленные) значения Mt, м	Описание закрепления точки
	содержатся в Едином государственном реестре недвижимости		определены в результате выполнения комплексных кадастровых работ				
	X	Y	X	Y			
1	2	3	4	5	6	7	8
1264	469 431,96	2 190 656,73	—	—	Метод спутниковых геодезических измерений (определений)	0,10	—
1265	469 387,95	2 190 682,52	—	—			
1266	469 372,96	2 190 657,65	—	—			
1267	469 416,46	2 190 629,52	—	—			
1268	469 432,48	2 190 656,43	—	—			
752	—	—	469 412,13	2 190 632,32			
1269	—	—	469 431,60	2 190 659,66			
1270	—	—	469 430,83	2 190 660,11			
1257	—	—	469 387,05	2 190 684,23			
753	—	—	469 369,41	2 190 662,56			
1264	469 431,96	2 190 656,73	—	—	—	—	—

2. Сведения о частях границ уточняемого земельного участка с кадастровым номером 23:39:0104016:65 :

Обозначение части границ		Горизонтальное проложение (S), м	Описание прохождения части границ	Сведения о согласовании местоположения границ (согласовано/спорное)
от т.	до т.			
1	2	3	4	5
752	1269	33,56	—	согласовано
1269	1270	0,89		
1270	1257	49,98		
1257	753	27,94		
753	752	52,34		

3. Сведения о характеристиках уточняемого земельного участка с кадастровым номером		23:39:0104016:65
№ п/п	Наименование характеристики	Значение характеристики
1	2	3
1.	Адрес земельного участка	—
1.1.	Сведения о местоположении земельного участка (при отсутствии адреса) в структурированном в соответствии с федеральной информационной адресной системой виде	Российская Федерация, Краснодарский край, Белореченский р-н, Рязанская ст-ца, Шевченко ул, 22
1.2.	Дополнительные сведения о местоположении земельного участка	—
2.	Площадь земельного участка ± величина погрешности определения (вычисления) площади ($P \pm \Delta P$), м ²	1 578 ± 14,00
3.	Формула, примененная для вычисления предельной погрешности определения площади земельного участка, с подставленными значениями и итоговые (вычисленные) значения	$3,5 * 0,1 * \sqrt{(1578)} = 14$
4.	Площадь земельного участка согласно сведениям Единого государственного реестра недвижимости (Ркад), м ²	1 560,00
5.	Оценка расхождения Р и Ркад ($P - P_{кад}$), м ²	18
6.	Предельный минимальный и максимальный размеры земельного участка (Рмин и Рмакс), м ²	Рмин = — Рмакс = —
7.	Кадастровый или иной государственный учетный номер (инвентарный) здания, сооружения, объекта незавершенного строительства, расположенного на земельном участке	—
8.	Вид (виды) разрешенного использования	для индивидуального жилищного строительства и ведения личного подсобного хозяйства
8.1.	Дополнительные сведения об использовании земельного участка	—
9.	Сведения о земельных участках (землях общего пользования, территории общего пользования), посредством которых обеспечивается доступ	—
10.	Иные сведения	—
4. Пояснения к сведениям об уточняемом земельном участке с кадастровым номером		23:39:0104016:65
1.	—	—

1. Сведения о характерных точках границ уточняемого земельного участка с кадастровым номером 23:39:0104016:655 :
 Система координат МСК-23, зона 2 Зона № 2

Обозначение характерных точек границ	Координаты, м				Метод определения координат	Формулы, примененные для расчета средней квадратической погрешности определения координат характерных точек границ (Mt), с подставленными в такие формулы значениями и итоговые (вычисленные) значения Mt, м	Описание закрепления точки
	содержатся в Едином государственном реестре недвижимости		определены в результате выполнения комплексных кадастровых работ				
	X	Y	X	Y			
1	2	3	4	5	6	7	8
778	—	—	469 625,49	2 190 728,39	—	—	—
777	469 631,98	2 190 743,60	469 631,98	2 190 743,60			
776	469 639,52	2 190 761,28	469 639,52	2 190 761,28			
775	469 647,27	2 190 778,67	469 647,27	2 190 778,67			
733	469 628,98	2 190 786,66	469 628,98	2 190 786,66			
732	469 615,88	2 190 757,34	469 615,88	2 190 757,34			
1587	469 608,80	2 190 741,49	—	—	Метод спутниковых геодезических измерений (определений)	0,10	—
1588	469 627,44	2 190 732,95	—	—			
731	—	—	469 606,74	2 190 736,83	—	—	—
778	—	—	469 625,49	2 190 728,39			

2. Сведения о частях границ уточняемого земельного участка с кадастровым номером 23:39:0104016:655 :

Обозначение части границ		Горизонтальное проложение (S), м	Описание прохождения части границ	Сведения о согласовании местоположения границ (согласовано/спорное)
от т.	до т.			
1	2	3	4	5
778	777	16,54	—	согласовано
777	776	19,22		
776	775	19,04		
775	733	19,96		
733	732	32,11		
732	731	22,45		
731	778	20,56		

3. Сведения о характеристиках уточняемого земельного участка с кадастровым номером _____ 23:39:0104016:655 _____ :

№ п/п	Наименование характеристики	Значение характеристики
1	2	3
1.	Адрес земельного участка	—
1.1.	Сведения о местоположении земельного участка (при отсутствии адреса) в структурированном в соответствии с федеральной информационной адресной системой виде	Российская Федерация, Краснодарский край, Белореченский р-н, Рязанское с/п, Рязанская ст-ца, Горького ул, д 17 Б, кв 1
1.2.	Дополнительные сведения о местоположении земельного участка	—
2.	Площадь земельного участка ± величина погрешности определения (вычисления) площади ($P \pm \Delta P$), м ²	1 103 ± 12,00
3.	Формула, примененная для вычисления предельной погрешности определения площади земельного участка, с подставленными значениями и итоговые (вычисленные) значения	$3,5 * 0,1 * \sqrt{(1103)} = 12$
4.	Площадь земельного участка согласно сведениям Единого государственного реестра недвижимости (Ркад), м ²	1 000,00
5.	Оценка расхождения Р и Ркад ($P - P_{кад}$), м ²	103
6.	Предельный минимальный и максимальный размеры земельного участка (Рмин и Рмакс), м ²	Рмин = — Рмакс = —
7.	Кадастровый или иной государственный учетный номер (инвентарный) здания, сооружения, объекта незавершенного строительства, расположенного на земельном участке	—
8.	Вид (виды) разрешенного использования	Для ведения личного подсобного хозяйства
8.1.	Дополнительные сведения об использовании земельного участка	—
9.	Сведения о земельных участках (землях общего пользования, территории общего пользования), посредством которых обеспечивается доступ	—
10.	Иные сведения	—

4. Пояснения к сведениям об уточняемом земельном участке с кадастровым номером _____ 23:39:0104016:655 _____ :

1.	—
----	---

1. Сведения о характерных точках границ уточняемого земельного участка с кадастровым номером 23:39:0104016:67 :
 Система координат МСК-23, зона 2 Зона № 2

Обозначение характерных точек границ	Координаты, м				Метод определения координат	Формулы, примененные для расчета средней квадратической погрешности определения координат характерных точек границ (Mt), с подставленными в такие формулы значениями и итоговые (вычисленные) значения Mt, м	Описание закрепления точки
	содержатся в Едином государственном реестре недвижимости		определены в результате выполнения комплексных кадастровых работ				
	X	Y	X	Y			
1	2	3	4	5	6	7	8
661	—	—	469 411,21	2 190 745,85	—	—	—
660	469 438,33	2 190 807,21	469 438,33	2 190 807,21			
1542	469 416,07	2 190 816,49	—	—	Метод спутниковых геодезических измерений (определений)	0,10	
1541	469 389,80	2 190 756,97	—	—			
1540	469 412,79	2 190 747,16	—	—			
653	—	—	469 417,32	2 190 815,50	—	—	
652	—	—	469 408,31	2 190 797,80			
651	—	—	469 407,01	2 190 795,89			
650	—	—	469 399,73	2 190 779,47			
649	—	—	469 388,79	2 190 757,51			
661	—	—	469 411,21	2 190 745,85			

2. Сведения о частях границ уточняемого земельного участка с кадастровым номером 23:39:0104016:67 :

Обозначение части границ		Горизонтальное проложение (S), м	Описание прохождения части границ	Сведения о согласовании местоположения границ (согласовано/спорное)
от т.	до т.			
1	2	3	4	5
661	660	67,09	—	согласовано
660	653	22,59		
653	652	19,86		
652	651	2,31		
651	650	17,96		
650	649	24,53		

1	2	3	4	5
649	661	25,27	—	согласовано

3. Сведения о характеристиках уточняемого земельного участка с кадастровым номером 23:39:0104016:67 :

№ п/п	Наименование характеристики	Значение характеристики
1	2	3
1.	Адрес земельного участка	—
1.1.	Сведения о местоположении земельного участка (при отсутствии адреса) в структурированном в соответствии с федеральной информационной адресной системой виде	Российская Федерация, Краснодарский край, Белореченский р-н, Рязанская ст-ца, Степная ул, д 34
1.2.	Дополнительные сведения о местоположении земельного участка	—
2.	Площадь земельного участка ± величина погрешности определения (вычисления) площади ($P \pm \Delta P$), м ²	1 580 ± 14,00
3.	Формула, примененная для вычисления предельной погрешности определения площади земельного участка, с подставленными значениями и итоговые (вычисленные) значения	$3,5 * 0,1 * \sqrt{(1580)} = 14$
4.	Площадь земельного участка согласно сведениям Единого государственного реестра недвижимости (Ркад), м ²	1 600,00
5.	Оценка расхождения P и Ркад ($P - P_{кад}$), м ²	20
6.	Предельный минимальный и максимальный размеры земельного участка ($P_{мин}$ и $P_{макс}$), м ²	$P_{мин} = —$ $P_{макс} = —$
7.	Кадастровый или иной государственный учетный номер (инвентарный) здания, сооружения, объекта незавершенного строительства, расположенного на земельном участке	—
8.	Вид (виды) разрешенного использования	Под жилую застройку Индивидуальную и ведение личного подсобного хозяйства
8.1.	Дополнительные сведения об использовании земельного участка	—
9.	Сведения о земельных участках (землях общего пользования, территории общего пользования), посредством которых обеспечивается доступ	—
10.	Иные сведения	—

4. Пояснения к сведениям об уточняемом земельном участке с кадастровым номером 23:39:0104016:67 :

1.	—
----	---

1. Сведения о характерных точках границ уточняемого земельного участка с кадастровым номером 23:39:0104016:68 :
 Система координат МСК-23, зона 2 Зона № 2

Обозначение характерных точек границ	Координаты, м				Метод определения координат	Формулы, примененные для расчета средней квадратической погрешности определения координат характерных точек границ (Mt), с подставленными в такие формулы значениями и итоговые (вычисленные) значения Mt, м	Описание закрепления точки
	содержатся в Едином государственном реестре недвижимости		определены в результате выполнения комплексных кадастровых работ				
	X	Y	X	Y			
1	2	3	4	5	6	7	8
1606	470 007,06	2 190 603,12	—	—	—	—	—
1607	469 964,63	2 190 631,07	—	—	Метод спутниковых геодезических измерений (определений)	0,10	—
1601	469 951,78	2 190 605,29	—	—			
1600	469 988,03	2 190 582,47	—	—	—	—	Долговременный межевой знак
1608	469 991,38	2 190 580,36	—	—			
1609	470 008,62	2 190 601,89	—	—			
1610	—	—	469 982,13	2 190 576,32			
1611	—	—	469 993,42	2 190 599,40			
689	—	—	469 995,57	2 190 603,79			
693	—	—	469 945,66	2 190 626,02			
1605	—	—	469 934,05	2 190 599,76			
1604	—	—	469 973,10	2 190 580,58			
1606	470 007,06	2 190 603,12	—	—			

2. Сведения о частях границ уточняемого земельного участка с кадастровым номером 23:39:0104016:68 :

Обозначение части границ		Горизонтальное проложение (S), м	Описание прохождения части границ	Сведения о согласовании местоположения границ (согласовано/спорное)
от т.	до т.			
1	2	3	4	5
1610	1611	25,69	—	согласовано
1611	689	4,89		
689	693	54,64		

1	2	3	4	5
693	1605	28,71	—	согласовано
1605	1604	43,51		
1604	1610	9,98		

3. Сведения о характеристиках уточняемого земельного участка с кадастровым номером 23:39:0104016:68 :

№ п/п	Наименование характеристики	Значение характеристики
1	2	3
1.	Адрес земельного участка	—
1.1.	Сведения о местоположении земельного участка (при отсутствии адреса) в структурированном в соответствии с федеральной информационной адресной системой виде	Российская Федерация, Краснодарский край, Белореченский р-н, Рязанская ст-ца, Пионерская ул, д. 67
1.2.	Дополнительные сведения о местоположении земельного участка	—
2.	Площадь земельного участка ± величина погрешности определения (вычисления) площади ($P \pm \Delta P$), м ²	1 606 ± 14,00
3.	Формула, примененная для вычисления предельной погрешности определения площади земельного участка, с подставленными значениями и итоговые (вычисленные) значения	$3,5 * 0,1 * \sqrt{1606} = 14$
4.	Площадь земельного участка согласно сведениям Единого государственного реестра недвижимости (Ркад), м ²	1 400,00
5.	Оценка расхождения Р и Ркад ($P - P_{кад}$), м ²	206
6.	Предельный минимальный и максимальный размеры земельного участка (Рмин и Рмакс), м ²	Рмин = — Рмакс = —
7.	Кадастровый или иной государственный учетный номер (инвентарный) здания, сооружения, объекта незавершенного строительства, расположенного на земельном участке	—
8.	Вид (виды) разрешенного использования	Под жилую застройку Индивидуальную и ведение личного подсобного хозяйства, садоводства
8.1.	Дополнительные сведения об использовании земельного участка	—
9.	Сведения о земельных участках (землях общего пользования, территории общего пользования), посредством которых обеспечивается доступ	—
10.	Иные сведения	—

4. Пояснения к сведениям об уточняемом земельном участке с кадастровым номером 23:39:0104016:68 :

1.	—
----	---

1. Сведения о характерных точках границ уточняемого земельного участка с кадастровым номером 23:39:0104016:7 :
 Система координат МСК-23, зона 2 Зона № 2

Обозначение характерных точек границ	Координаты, м				Метод определения координат	Формулы, примененные для расчета средней квадратической погрешности определения координат характерных точек границ (Mt), с подставленными в такие формулы значениями и итоговые (вычисленные) значения Mt, м	Описание закрепления точки
	содержатся в Едином государственном реестре недвижимости		определены в результате выполнения комплексных кадастровых работ				
	X	Y	X	Y			
1	2	3	4	5	6	7	8
1455	469 782,49	2 190 526,54	—	—	—	—	Долговременный межевой знак
1463	469 754,08	2 190 537,27	—	—	Метод спутниковых геодезических измерений (определений)	0,10	—
1399	469 733,63	2 190 489,35	—	—			
1398	469 764,59	2 190 475,54	469 764,59	2 190 475,54			
1462	—	—	469 770,38	2 190 494,05			
1461	—	—	469 782,34	2 190 529,48			
1464	—	—	469 754,55	2 190 538,86			
1400	—	—	469 733,91	2 190 490,27			
1455	469 782,49	2 190 526,54	—	—			
							Долговременный межевой знак

2. Сведения о частях границ уточняемого земельного участка с кадастровым номером 23:39:0104016:7 :

Обозначение части границ		Горизонтальное проложение (S), м	Описание прохождения части границ	Сведения о согласовании местоположения границ (согласовано/спорное)
от т.	до т.			
1	2	3	4	5
1398	1462	19,39	—	согласовано
1462	1461	37,39		
1461	1464	29,33		
1464	1400	52,79		
1400	1398	34,03		

3. Сведения о характеристиках уточняемого земельного участка с кадастровым номером 23:39:0104016:7 :

№ п/п	Наименование характеристики	Значение характеристики
-------	-----------------------------	-------------------------

1	2	3
1.	Адрес земельного участка	—
1.1.	Сведения о местоположении земельного участка (при отсутствии адреса) в структурированном в соответствии с федеральной информационной адресной системой виде	Российская Федерация, Краснодарский край, Белореченский р-н, Рязанская ст-ца, Кирова ул, 43
1.2.	Дополнительные сведения о местоположении земельного участка	—
2.	Площадь земельного участка \pm величина погрешности определения (вычисления) площади ($P \pm \Delta P$), м ²	1 722 \pm 15,00
3.	Формула, примененная для вычисления предельной погрешности определения площади земельного участка, с подставленными значениями и итоговые (вычисленные) значения	$3,5 * 0,1 * \sqrt{(1722)} = 15$
4.	Площадь земельного участка согласно сведениям Единого государственного реестра недвижимости (Ркад), м ²	1 704,00
5.	Оценка расхождения P и Ркад ($P - P_{кад}$), м ²	18
6.	Предельный минимальный и максимальный размеры земельного участка (Рмин и Рмакс), м ²	Рмин = — Рмакс = —
7.	Кадастровый или иной государственный учетный номер (инвентарный) здания, сооружения, объекта незавершенного строительства, расположенного на земельном участке	—
8.	Вид (виды) разрешенного использования	Индивидуальные жилые дома и ведение личного подсобного хозяйства
8.1.	Дополнительные сведения об использовании земельного участка	—
9.	Сведения о земельных участках (землях общего пользования, территории общего пользования), посредством которых обеспечивается доступ	—
10.	Иные сведения	—
4. Пояснения к сведениям об уточняемом земельном участке с кадастровым номером		23:39:0104016:7 :
1.	—	—

1. Сведения о характерных точках границ уточняемого земельного участка с кадастровым номером 23:39:0104016:70 :
 Система координат МСК-23, зона 2 Зона № 2

Обозначение характерных точек границ	Координаты, м				Метод определения координат	Формулы, примененные для расчета средней квадратической погрешности определения координат характерных точек границ (Mt), с подставленными в такие формулы значениями и итоговые (вычисленные) значения Mt, м	Описание закрепления точки
	содержатся в Едином государственном реестре недвижимости		определены в результате выполнения комплексных кадастровых работ				
	X	Y	X	Y			
1	2	3	4	5	6	7	8
916	469 374,32	2 190 513,44	—	—	Метод спутниковых геодезических измерений (определений)	0,10	—
917	469 357,26	2 190 522,46	—	—			
918	469 343,23	2 190 502,28	—	—			
919	469 360,48	2 190 491,44	—	—			
453	—	—	469 356,95	2 190 491,02	—	—	—
452	—	—	469 370,93	2 190 514,97			
920	—	—	469 353,99	2 190 524,58			
459	—	—	469 339,47	2 190 501,75			
458	—	—	469 351,37	2 190 494,11			
916	469 374,32	2 190 513,44	—	—	Метод спутниковых геодезических измерений (определений)	0,10	—

2. Сведения о частях границ уточняемого земельного участка с кадастровым номером 23:39:0104016:70 :

Обозначение части границ		Горизонтальное проложение (S), м	Описание прохождения части границ	Сведения о согласовании местоположения границ (согласовано/спорное)
от т.	до т.			
1	2	3	4	5
453	452	27,73	—	согласовано
452	920	19,48		
920	459	27,06		
459	458	14,14		
458	453	6,38		

3. Сведения о характеристиках уточняемого земельного участка с кадастровым номером		23:39:0104016:70
№ п/п	Наименование характеристики	Значение характеристики
1	2	3
1.	Адрес земельного участка	—
1.1.	Сведения о местоположении земельного участка (при отсутствии адреса) в структурированном в соответствии с федеральной информационной адресной системой виде	Российская Федерация, Краснодарский край, Белореченский р-н, Рязанская ст-ца, Победы ул, д. 63
1.2.	Дополнительные сведения о местоположении земельного участка	—
2.	Площадь земельного участка ± величина погрешности определения (вычисления) площади ($P \pm \Delta P$), м ²	550 ± 8,00
3.	Формула, примененная для вычисления предельной погрешности определения площади земельного участка, с подставленными значениями и итоговые (вычисленные) значения	$3,5 * 0,1 * \sqrt{550} = 8$
4.	Площадь земельного участка согласно сведениям Единого государственного реестра недвижимости (Ркад), м ²	500,00
5.	Оценка расхождения Р и Ркад ($P - P_{кад}$), м ²	50
6.	Предельный минимальный и максимальный размеры земельного участка (Рмин и Рмакс), м ²	Рмин = — Рмакс = —
7.	Кадастровый или иной государственный учетный номер (инвентарный) здания, сооружения, объекта незавершенного строительства, расположенного на земельном участке	—
8.	Вид (виды) разрешенного использования	Для ведения личного подсобного хозяйства, обслуживания жилых домов, садоводства.
8.1.	Дополнительные сведения об использовании земельного участка	—
9.	Сведения о земельных участках (землях общего пользования, территории общего пользования), посредством которых обеспечивается доступ	—
10.	Иные сведения	—
4. Пояснения к сведениям об уточняемом земельном участке с кадастровым номером		23:39:0104016:70
1.	—	—

1. Сведения о характерных точках границ уточняемого земельного участка с кадастровым номером 23:39:0104016:714 :
 Система координат МСК-23, зона 2 Зона № 2

Обозначение характерных точек границ	Координаты, м				Метод определения координат	Формулы, примененные для расчета средней квадратической погрешности определения координат характерных точек границ (Mt), с подставленными в такие формулы значениями и итоговые (вычисленные) значения Mt, м	Описание закрепления точки
	содержатся в Едином государственном реестре недвижимости		определены в результате выполнения комплексных кадастровых работ				
	X	Y	X	Y			
1	2	3	4	5	6	7	8
1465	—	—	469 837,40	2 190 317,40	—	—	—
624	—	—	469 862,94	2 190 374,54			
623	—	—	469 838,94	2 190 385,81			
68	469 818,07	2 190 341,99	469 818,07	2 190 341,99			Временный межевой знак
67	469 826,67	2 190 337,52	469 826,67	2 190 337,52			
66	469 821,01	2 190 325,93	469 821,01	2 190 325,93			
1466	469 837,47	2 190 317,08	—	—	Метод спутниковых геодезических измерений (определений)	0,10	Долговременный межевой знак
1467	469 860,89	2 190 370,06	—	—			
1468	469 837,61	2 190 383,50	—	—			
1465	—	—	469 837,40	2 190 317,40	—	—	—

2. Сведения о частях границ уточняемого земельного участка с кадастровым номером 23:39:0104016:714 :

Обозначение части границ		Горизонтальное проложение (S), м	Описание прохождения части границ	Сведения о согласовании местоположения границ (согласовано/спорное)
от т.	до т.			
1	2	3	4	5
1465	624	62,59	—	согласовано
624	623	26,51		
623	68	48,54		
68	67	9,69		
67	66	12,90		
66	1465	18,48		

3. Сведения о характеристиках уточняемого земельного участка с кадастровым номером 23:39:0104016:714 :

№ п/п	Наименование характеристики	Значение характеристики
1	2	3
1.	Адрес земельного участка	352613, Российская Федерация, Краснодарский край, Белореченский р-н, Рязанское с/п, Рязанская ст-ца, Победы ул, д 100
1.1.	Сведения о местоположении земельного участка (при отсутствии адреса) в структурированном в соответствии с федеральной информационной адресной системой виде	—
1.2.	Дополнительные сведения о местоположении земельного участка	—
2.	Площадь земельного участка ± величина погрешности определения (вычисления) площади ($P \pm \Delta P$), м ²	1 566 ± 14,00
3.	Формула, примененная для вычисления предельной погрешности определения площади земельного участка, с подставленными значениями и итоговые (вычисленные) значения	$3,5 * 0,1 * \sqrt{(1566)} = 14$
4.	Площадь земельного участка согласно сведениям Единого государственного реестра недвижимости (Ркад), м ²	1 477,00
5.	Оценка расхождения Р и Ркад ($P - P_{кад}$), м ²	89
6.	Предельный минимальный и максимальный размеры земельного участка (Рмин и Рмакс), м ²	Рмин = — Рмакс = —
7.	Кадастровый или иной государственный учетный номер (инвентарный) здания, сооружения, объекта незавершенного строительства, расположенного на земельном участке	—
8.	Вид (виды) разрешенного использования	отдельно стоящие усадебные жилые дома (в том числе с местами приложения труда и с возможностью ведения развития товарного личного подсобного хозяйства, сельскохозяйственного производства, садоводства и огородничества)
8.1.	Дополнительные сведения об использовании земельного участка	—
9.	Сведения о земельных участках (землях общего пользования, территории общего пользования), посредством которых обеспечивается доступ	—
10.	Иные сведения	—

4. Пояснения к сведениям об уточняемом земельном участке с кадастровым номером 23:39:0104016:714 :

1.	—
----	---

1. Сведения о характерных точках границ уточняемого земельного участка с кадастровым номером 23:39:0104016:718 :
 Система координат МСК-23, зона 2 Зона № 2

Обозначение характерных точек границ	Координаты, м				Метод определения координат	Формулы, примененные для расчета средней квадратической погрешности определения координат характерных точек границ (Mt), с подставленными в такие формулы значениями и итоговые (вычисленные) значения Mt, м	Описание закрепления точки
	содержатся в Едином государственном реестре недвижимости		определены в результате выполнения комплексных кадастровых работ				
	X	Y	X	Y			
1	2	3	4	5	6	7	8
1152	469 121,45	2 190 686,62	—	—	—	—	—
1153	469 152,02	2 190 747,25	—	—	—	—	
1154	469 150,59	2 190 748,04	—	—	Метод спутниковых геодезических измерений (определений)	0,10	
1155	469 152,83	2 190 752,23	—	—			
1156	469 133,22	2 190 763,09	—	—			
1157	469 106,77	2 190 716,03	—	—			
1158	469 113,75	2 190 711,96	—	—			
1159	469 104,65	2 190 695,28	—	—			
1160	469 117,71	2 190 688,72	—	—			
1161	—	—	469 120,98	2 190 685,96	—	—	
529	—	—	469 154,20	2 190 751,58			
510	—	—	469 131,12	2 190 764,20			
509	—	—	469 106,09	2 190 715,75			
508	—	—	469 113,62	2 190 711,74			
507	—	—	469 105,56	2 190 694,43			
1152	469 121,45	2 190 686,62	—	—			

2. Сведения о частях границ уточняемого земельного участка с кадастровым номером 23:39:0104016:718 :

Обозначение части границ		Горизонтальное проложение (S), м	Описание прохождения части границ	Сведения о согласовании местоположения границ (согласовано/спорное)
от т.	до т.			
1	2	3	4	5
1161	529	73,55	—	согласовано
529	510	26,30		
510	509	54,53		
509	508	8,53		
508	507	19,09		
507	1161	17,59		

3. Сведения о характеристиках уточняемого земельного участка с кадастровым номером 23:39:0104016:718 :

№ п/п	Наименование характеристики	Значение характеристики
1	2	3
1.	Адрес земельного участка	Российская Федерация, Краснодарский край, Белореченский р-н, Рязанское с/о, Рязанская ст-ца, Победы ул, д 40
1.1.	Сведения о местоположении земельного участка (при отсутствии адреса) в структурированном в соответствии с федеральной информационной адресной системой виде	—
1.2.	Дополнительные сведения о местоположении земельного участка	—
2.	Площадь земельного участка ± величина погрешности определения (вычисления) площади ($P \pm \Delta P$), м ²	1 786 ± 15,00
3.	Формула, примененная для вычисления предельной погрешности определения площади земельного участка, с подставленными значениями и итоговые (вычисленные) значения	$3,5*0,1*\sqrt{(1786)} = 15$
4.	Площадь земельного участка согласно сведениям Единого государственного реестра недвижимости (Ркад), м ²	1 701,00
5.	Оценка расхождения Р и Ркад ($P - P_{кад}$), м ²	85
6.	Предельный минимальный и максимальный размеры земельного участка (Рмин и Рмакс), м ²	Рмин = — Рмакс = —
7.	Кадастровый или иной государственный учетный номер (инвентарный) здания, сооружения, объекта незавершенного строительства, расположенного на земельном участке	—

1	2	3
8.	Вид (виды) разрешенного использования	Отдельно стоящие учадебные жилые дома (в том числе с местами приложения труда и с возможностью ведения развитого товарного личного подсобного хозяйства, сельскохозяйственного производства, садоводства, огородничества)
8.1.	Дополнительные сведения об использовании земельного участка	—
9.	Сведения о земельных участках (землях общего пользования, территории общего пользования), посредством которых обеспечивается доступ	—
10.	Иные сведения	—

4. Пояснения к сведениям об уточняемом земельном участке с кадастровым номером 23:39:0104016:718 :

1.	—
----	---

1. Сведения о характерных точках границ уточняемого земельного участка с кадастровым номером 23:39:0104016:719 :

Система координат МСК-23, зона 2 Зона № 2

Обозначение характерных точек границ	Координаты, м				Метод определения координат	Формулы, примененные для расчета средней квадратической погрешности определения координат характерных точек границ (Mt), с подставленными в такие формулы значениями и итоговые (вычисленные) значения Mt, м	Описание закрепления точки
	содержатся в Едином государственном реестре недвижимости		определены в результате выполнения комплексных кадастровых работ				
	X	Y	X	Y			
1	2	3	4	5	6	7	8
1167	469 150,81	2 190 670,15	—	—	—	—	—
1168	469 180,26	2 190 722,33	—	—			
1169	469 184,56	2 190 729,41	—	—			
1153	469 152,02	2 190 747,25	—	—			
1152	469 121,45	2 190 686,62	—	—			
1170	—	—	469 151,73	2 190 669,61			
532	—	—	469 185,86	2 190 736,63			
529	—	—	469 154,20	2 190 751,58			
1161	—	—	469 120,98	2 190 685,96			
1167	469 150,81	2 190 670,15	—	—			

2. Сведения о частях границ уточняемого земельного участка с кадастровым номером _____ **23:39:0104016:719** _____ :

Обозначение части границ		Горизонтальное проложение (S), м	Описание прохождения части границ	Сведения о согласовании местоположения границ (согласовано/спорное)
от т.	до т.			
1	2	3	4	5
1170	532	75,21	—	согласовано
532	529	35,01		
529	1161	73,55		
1161	1170	34,83		

3. Сведения о характеристиках уточняемого земельного участка с кадастровым номером _____ **23:39:0104016:719** _____ :

№ п/п	Наименование характеристики	Значение характеристики
1	2	3
1.	Адрес земельного участка	—
1.1.	Сведения о местоположении земельного участка (при отсутствии адреса) в структурированном в соответствии с федеральной информационной адресной системой виде	Российская Федерация, Краснодарский край, Белореченский р-н, Рязанское с/п, Рязанская ст-ца, Победы ул, д 44
1.2.	Дополнительные сведения о местоположении земельного участка	—
2.	Площадь земельного участка ± величина погрешности определения (вычисления) площади ($P \pm \Delta P$), м ²	2 597 ± 18,00
3.	Формула, примененная для вычисления предельной погрешности определения площади земельного участка, с подставленными значениями и итоговые (вычисленные) значения	$3,5 * 0,1 * \sqrt{(2597)} = 18$
4.	Площадь земельного участка согласно сведениям Единого государственного реестра недвижимости (Ркад), м ²	2 399,00
5.	Оценка расхождения Р и Ркад ($P - P_{кад}$), м ²	198
6.	Предельный минимальный и максимальный размеры земельного участка (Рмин и Рмакс), м ²	Рмин = — Рмакс = —
7.	Кадастровый или иной государственный учетный номер (инвентарный) здания, сооружения, объекта незавершенного строительства, расположенного на земельном участке	—
8.	Вид (виды) разрешенного использования	отдельно стоящие усадебные жилые дома; (в том числе с местами приложения труда и с возможностью ведения развитого товарного личного подсобного хозяйства, сельскохозяйственного производства, садоводства, огородничества)
8.1.	Дополнительные сведения об использовании земельного участка	—

1	2	3
9.	Сведения о земельных участках (землях общего пользования, территории общего пользования), посредством которых обеспечивается доступ	—
10.	Иные сведения	—

4. Пояснения к сведениям об уточняемом земельном участке с кадастровым номером 23:39:0104016:719 :

1.	—
----	---

1. Сведения о характерных точках границ уточняемого земельного участка с кадастровым номером 23:39:0104016:727 :

Система координат МСК-23, зона 2 Зона № 2

Обозначение характерных точек границ	Координаты, м				Метод определения координат	Формулы, примененные для расчета средней квадратической погрешности определения координат характерных точек границ (Mt), с подставленными в такие формулы значениями и итоговые (вычисленные) значения Mt, м	Описание закрепления точки
	содержатся в Едином государственном реестре недвижимости		определены в результате выполнения комплексных кадастровых работ				
	X	Y	X	Y			
1	2	3	4	5	6	7	8
1319	469 533,09	2 190 620,85	—	—	—	—	—
1322	469 541,87	2 190 639,74	—	—	Метод спутниковых геодезических измерений (определений)	0,10	
1323	469 519,78	2 190 650,79	—	—			
1320	469 511,05	2 190 631,60	—	—			
765	—	—	469 532,19	2 190 620,63	—	—	
764	—	—	469 542,39	2 190 640,98			
1324	—	—	469 519,74	2 190 650,97			
1321	—	—	469 509,91	2 190 630,75			
1319	469 533,09	2 190 620,85	—	—			

2. Сведения о частях границ уточняемого земельного участка с кадастровым номером 23:39:0104016:727 :

Обозначение части границ		Горизонтальное проложение (S), м	Описание прохождения части границ	Сведения о согласовании местоположения границ (согласовано/спорное)
от т.	до т.			
1	2	3	4	5
765	764	22,76	—	согласовано

1	2	3	4	5
764	1324	24,76	—	согласовано
1324	1321	22,48		
1321	765	24,47		

3. Сведения о характеристиках уточняемого земельного участка с кадастровым номером 23:39:0104016:727 :

№ п/п	Наименование характеристики	Значение характеристики
1	2	3
1.	Адрес земельного участка	Российская Федерация, Краснодарский край, Белореченский р-н, Рязанское с/п, Рязанская ст-ца, Извилистая ул, д 31а
1.1.	Сведения о местоположении земельного участка (при отсутствии адреса) в структурированном в соответствии с федеральной информационной адресной системой виде	—
1.2.	Дополнительные сведения о местоположении земельного участка	—
2.	Площадь земельного участка ± величина погрешности определения (вычисления) площади ($P \pm \Delta P$), м ²	556 ± 8,00
3.	Формула, примененная для вычисления предельной погрешности определения площади земельного участка, с подставленными значениями и итоговые (вычисленные) значения	$3,5 * 0,1 * \sqrt{556} = 8$
4.	Площадь земельного участка согласно сведениям Единого государственного реестра недвижимости (Ркад), м ²	516,00
5.	Оценка расхождения Р и Ркад ($P - P_{кад}$), м ²	40
6.	Предельный минимальный и максимальный размеры земельного участка (Рмин и Рмакс), м ²	Рмин = — Рмакс = —
7.	Кадастровый или иной государственный учетный номер (инвентарный) здания, сооружения, объекта незавершенного строительства, расположенного на земельном участке	—
8.	Вид (виды) разрешенного использования	Для индивидуального жилищного строительства
8.1.	Дополнительные сведения об использовании земельного участка	—
9.	Сведения о земельных участках (землях общего пользования, территории общего пользования), посредством которых обеспечивается доступ	—
10.	Иные сведения	—

4. Пояснения к сведениям об уточняемом земельном участке с кадастровым номером 23:39:0104016:727 :

1.	—
----	---

1. Сведения о характерных точках границ уточняемого земельного участка с кадастровым номером 23:39:0104016:736 :
 Система координат МСК-23, зона 2 Зона № 2

Обозначение характерных точек границ	Координаты, м				Метод определения координат	Формулы, примененные для расчета средней квадратической погрешности определения координат характерных точек границ (Mt), с подставленными в такие формулы значениями и итоговые (вычисленные) значения Mt, м	Описание закрепления точки
	содержатся в Едином государственном реестре недвижимости		определены в результате выполнения комплексных кадастровых работ				
	X	Y	X	Y			
1	2	3	4	5	6	7	8
82	469 220,94	2 190 872,15	469 220,94	2 190 872,15	—	—	—
85	469 235,12	2 190 899,53	469 235,12	2 190 899,53			
1487	469 192,91	2 190 919,07	—	—	Метод спутниковых геодезических измерений (определений)	0,10	
670	—	—	469 229,57	2 190 902,77	—	—	
1488	—	—	469 192,76	2 190 920,10			
79	469 179,09	2 190 892,21	469 179,09	2 190 892,21			
78	—	—	469 200,20	2 190 882,09			
82	469 220,94	2 190 872,15	469 220,94	2 190 872,15			

2. Сведения о частях границ уточняемого земельного участка с кадастровым номером 23:39:0104016:736 :

Обозначение части границ		Горизонтальное проложение (S), м	Описание прохождения части границ	Сведения о согласовании местоположения границ (согласовано/спорное)
от т.	до т.			
1	2	3	4	5
82	85	30,83	—	согласовано
85	670	6,43		
670	1488	40,69		
1488	79	31,06		
79	78	23,41		
78	82	23,00		

3. Сведения о характеристиках уточняемого земельного участка с кадастровым номером 23:39:0104016:736 :

№ п/п	Наименование характеристики	Значение характеристики
1	2	3
1	2	3

1	2	3
1.	Адрес земельного участка	—
1.1.	Сведения о местоположении земельного участка (при отсутствии адреса) в структурированном в соответствии с федеральной информационной адресной системой виде	Российская Федерация, Краснодарский край, Белореченский р-н, Рязанская ст-ца, Степная ул
1.2.	Дополнительные сведения о местоположении земельного участка	—
2.	Площадь земельного участка \pm величина погрешности определения (вычисления) площади ($P \pm \Delta P$), м ²	1 458 \pm 13,00
3.	Формула, примененная для вычисления предельной погрешности определения площади земельного участка, с подставленными значениями и итоговые (вычисленные) значения	$3,5 * 0,1 * \sqrt{(1458)} = 13$
4.	Площадь земельного участка согласно сведениям Единого государственного реестра недвижимости (Ркад), м ²	1 417,00
5.	Оценка расхождения P и Ркад ($P - P_{кад}$), м ²	41
6.	Предельный минимальный и максимальный размеры земельного участка (Рмин и Рмакс), м ²	Рмин = — Рмакс = —
7.	Кадастровый или иной государственный учетный номер (инвентарный) здания, сооружения, объекта незавершенного строительства, расположенного на земельном участке	—
8.	Вид (виды) разрешенного использования	для ведения личного подсобного хозяйства и индивидуального жилищного строительства
8.1.	Дополнительные сведения об использовании земельного участка	—
9.	Сведения о земельных участках (землях общего пользования, территории общего пользования), посредством которых обеспечивается доступ	—
10.	Иные сведения	—
4. Пояснения к сведениям об уточняемом земельном участке с кадастровым номером		23:39:0104016:736 :
1.	—	—

1. Сведения о характерных точках границ уточняемого земельного участка с кадастровым номером 23:39:0104016:737 :
 Система координат МСК-23, зона 2 Зона № 2

Обозначение характерных точек границ	Координаты, м				Метод определения координат	Формулы, примененные для расчета средней квадратической погрешности определения координат характерных точек границ (Mt), с подставленными в такие формулы значениями и итоговые (вычисленные) значения Mt, м	Описание закрепления точки		
	содержатся в Едином государственном реестре недвижимости		определены в результате выполнения комплексных кадастровых работ						
	X	Y	X	Y					
1	2	3	4	5	6	7	8		
1543	—	—	469 451,77	2 190 725,73	—	—	—		
1544	—	—	469 464,45	2 190 744,37					
1545	—	—	469 480,03	2 190 768,57					
1546	469 489,54	2 190 783,58	469 489,54	2 190 783,58					
1537	469 470,46	2 190 792,34	469 470,46	2 190 792,34					
658	469 465,32	2 190 794,69	469 465,32	2 190 794,69					
657	469 458,41	2 190 780,64	469 458,41	2 190 780,64					
656	469 447,24	2 190 758,02	469 447,24	2 190 758,02					
1547	469 435,17	2 190 734,34	—	—				Метод спутниковых геодезических измерений (определений)	0,10
1548	469 451,72	2 190 725,95	—	—				—	—
1549	469 479,76	2 190 768,68	—	—	Метод спутниковых геодезических измерений (определений)	0,10			
1550	469 488,86	2 190 782,56	—	—	—	—			
655	—	—	469 435,12	2 190 734,23					
1543	—	—	469 451,77	2 190 725,73					

2. Сведения о частях границ уточняемого земельного участка с кадастровым номером 23:39:0104016:737 :

Обозначение части границ		Горизонтальное проложение (S), м	Описание прохождения части границ	Сведения о согласовании местоположения границ (согласовано/спорное)
от т.	до т.			
1	2	3	4	5
1543	1544	22,54	—	согласовано
1544	1545	28,78		
1545	1546	17,77		

1	2	3	4	5
1546	1537	20,99	—	согласовано
1537	658	5,65		
658	657	15,66		
657	656	25,23		
656	655	26,70		
655	1543	18,69		

3. Сведения о характеристиках уточняемого земельного участка с кадастровым номером 23:39:0104016:737 :

№ п/п	Наименование характеристики	Значение характеристики
1	2	3
1.	Адрес земельного участка	352625, Российская Федерация, Краснодарский край, Белореченский р-н, Рязанское с/п, Рязанская ст-ца, Степная ул, уч № 38
1.1.	Сведения о местоположении земельного участка (при отсутствии адреса) в структурированном в соответствии с федеральной информационной адресной системой виде	—
1.2.	Дополнительные сведения о местоположении земельного участка	—
2.	Площадь земельного участка ± величина погрешности определения (вычисления) площади ($P \pm \Delta P$), м ²	1 551 ± 14,00
3.	Формула, примененная для вычисления предельной погрешности определения площади земельного участка, с подставленными значениями и итоговые (вычисленные) значения	$3,5 * 0,1 * \sqrt{(1551)} = 14$
4.	Площадь земельного участка согласно сведениям Единого государственного реестра недвижимости (Ркад), м ²	1 526,00
5.	Оценка расхождения Р и Ркад ($P - P_{кад}$), м ²	25
6.	Предельный минимальный и максимальный размеры земельного участка (Рмин и Рмакс), м ²	Рмин = — Рмакс = —
7.	Кадастровый или иной государственный учетный номер (инвентарный) здания, сооружения, объекта незавершенного строительства, расположенного на земельном участке	—
8.	Вид (виды) разрешенного использования	отдельно стоящие усадебные жилые дома (в том числе с местами приложения труда и с возможностью ведения развитого личного подсобного хозяйства, сельскохозяйственного производства, садоводства, огородничества)
8.1.	Дополнительные сведения об использовании земельного участка	—

1	2	3
9.	Сведения о земельных участках (землях общего пользования, территории общего пользования), посредством которых обеспечивается доступ	—
10.	Иные сведения	—

4. Пояснения к сведениям об уточняемом земельном участке с кадастровым номером 23:39:0104016:737 :

1.	—
----	---

1. Сведения о характерных точках границ уточняемого земельного участка с кадастровым номером 23:39:0104016:74 :

Система координат МСК-23, зона 2 Зона № 2

Обозначение характерных точек границ	Координаты, м				Метод определения координат	Формулы, примененные для расчета средней квадратической погрешности определения координат характерных точек границ (Mt), с подставленными в такие формулы значениями и итоговые (вычисленные) значения Mt, м	Описание закрепления точки
	содержатся в Едином государственном реестре недвижимости		определены в результате выполнения комплексных кадастровых работ				
	X	Y	X	Y			
1	2	3	4	5	6	7	8
641	—	—	469 306,69	2 190 798,00	—	—	—
640	—	—	469 334,91	2 190 856,62			
671	—	—	469 324,37	2 190 861,63			
1502	469 285,66	2 190 810,34	—	—	Метод спутниковых геодезических измерений (определений)	0,10	
1503	469 307,93	2 190 799,65	—	—			
1504	469 333,76	2 190 854,23	—	—	—	—	
1505	469 324,15	2 190 858,72	—	—			
676	469 312,95	2 190 867,23	469 312,95	2 190 867,23			
1500	—	—	469 285,15	2 190 809,27			
641	—	—	469 306,69	2 190 798,00			

2. Сведения о частях границ уточняемого земельного участка с кадастровым номером 23:39:0104016:74 :

Обозначение части границ		Горизонтальное проложение (S), м	Описание прохождения части границ	Сведения о согласовании местоположения границ (согласовано/спорное)
от т.	до т.			
1	2	3	4	5
641	640	65,06	—	согласовано

1	2	3	4	5
640	671	11,67	—	согласовано
671	676	12,72		
676	1500	64,28		
1500	641	24,31		

3. Сведения о характеристиках уточняемого земельного участка с кадастровым номером 23:39:0104016:74 :

№ п/п	Наименование характеристики	Значение характеристики
1	2	3
1.	Адрес земельного участка	—
1.1.	Сведения о местоположении земельного участка (при отсутствии адреса) в структурированном в соответствии с федеральной информационной адресной системой виде	Российская Федерация, Краснодарский край, Белореченский р-н, Рязанский с/о, Рязанская ст-ца, Степная ул, д. №24
1.2.	Дополнительные сведения о местоположении земельного участка	—
2.	Площадь земельного участка ± величина погрешности определения (вычисления) площади ($P \pm \Delta P$), м ²	1 573 ± 14,00
3.	Формула, примененная для вычисления предельной погрешности определения площади земельного участка, с подставленными значениями и итоговые (вычисленные) значения	$3,5 * 0,1 * \sqrt{(1573)} = 14$
4.	Площадь земельного участка согласно сведениям Единого государственного реестра недвижимости (Ркад), м ²	1 500,00
5.	Оценка расхождения P и Ркад ($P - P_{кад}$), м ²	73
6.	Предельный минимальный и максимальный размеры земельного участка (Pмин и Pмакс), м ²	Pмин = — Pмакс = —
7.	Кадастровый или иной государственный учетный номер (инвентарный) здания, сооружения, объекта незавершенного строительства, расположенного на земельном участке	—
8.	Вид (виды) разрешенного использования	для ведения личного подсобного хозяйства и обслуживания индивидуальных жилых домов, садоводства
8.1.	Дополнительные сведения об использовании земельного участка	—
9.	Сведения о земельных участках (землях общего пользования, территории общего пользования), посредством которых обеспечивается доступ	—
10.	Иные сведения	—

4. Пояснения к сведениям об уточняемом земельном участке с кадастровым номером 23:39:0104016:74 :

1.					—		
1. Сведения о характерных точках границ уточняемого земельного участка с кадастровым номером					23:39:0104016:741		
Система координат					МСК-23, зона 2		
					Зона № 2		
Обозначение характерных точек границ	Координаты, м				Метод определения координат	Формулы, примененные для расчета средней квадратической погрешности определения координат характерных точек границ (Mt), с подставленными в такие формулы значениями и итоговые (вычисленные) значения Mt, м	Описание закрепления точки
	содержатся в Едином государственном реестре недвижимости		определены в результате выполнения комплексных кадастровых работ				
	X	Y	X	Y			
1	2	3	4	5	6	7	8
1711	469 781,32	2 190 567,74	469 781,32	2 190 567,74	—	—	—
1712	469 783,61	2 190 572,65	469 783,61	2 190 572,65			
1713	469 782,22	2 190 573,35	469 782,22	2 190 573,35			
1714	469 797,40	2 190 606,91	—	—			
1715	469 785,82	2 190 611,09	—	—	Метод спутниковых геодезических измерений (определений)	0,10	
1716	469 770,15	2 190 572,82	—	—			
713	—	—	469 797,75	2 190 607,70	—	—	
712	—	—	469 786,32	2 190 611,68			
1717	—	—	469 770,57	2 190 572,75			
1711	469 781,32	2 190 567,74	469 781,32	2 190 567,74			
2. Сведения о частях границ уточняемого земельного участка с кадастровым номером					23:39:0104016:741		
Обозначение части границ		Горизонтальное проложение (S), м	Описание прохождения части границ	Сведения о согласовании местоположения границ (согласовано/спорное)			
от т.	до т.						
1	2	3	4	5			
1711	1712	5,42	—	согласовано			
1712	1713	1,56					
1713	713	37,70					
713	712	12,10					
712	1717	42,00					
1717	1711	11,86					

3. Сведения о характеристиках уточняемого земельного участка с кадастровым номером _____ **23:39:0104016:741** _____ :

№ п/п	Наименование характеристики	Значение характеристики
1	2	3
1.	Адрес земельного участка	Российская Федерация, Краснодарский край, Белореченский р-н, Рязанское с/п, Рязанская ст-ца, Степная ул, д 48а
1.1.	Сведения о местоположении земельного участка (при отсутствии адреса) в структурированном в соответствии с федеральной информационной адресной системой виде	—
1.2.	Дополнительные сведения о местоположении земельного участка	—
2.	Площадь земельного участка ± величина погрешности определения (вычисления) площади ($P \pm \Delta P$), м ²	486 ± 8,00
3.	Формула, примененная для вычисления предельной погрешности определения площади земельного участка, с подставленными значениями и итоговые (вычисленные) значения	$3,5 * 0,1 * \sqrt{(486)} = 8$
4.	Площадь земельного участка согласно сведениям Единого государственного реестра недвижимости (Ркад), м ²	491,00
5.	Оценка расхождения Р и Ркад ($P - P_{кад}$), м ²	5
6.	Предельный минимальный и максимальный размеры земельного участка (Рмин и Рмакс), м ²	Рмин = — Рмакс = —
7.	Кадастровый или иной государственный учетный номер (инвентарный) здания, сооружения, объекта незавершенного строительства, расположенного на земельном участке	—
8.	Вид (виды) разрешенного использования	Для ведения личного подсобного хозяйства
8.1.	Дополнительные сведения об использовании земельного участка	—
9.	Сведения о земельных участках (землях общего пользования, территории общего пользования), посредством которых обеспечивается доступ	—
10.	Иные сведения	—
4. Пояснения к сведениям об уточняемом земельном участке с кадастровым номером _____ 23:39:0104016:741 _____ :		
1.	—	—

1. Сведения о характерных точках границ уточняемого земельного участка с кадастровым номером _____ **23:39:0104016:742** _____ :
 Система координат _____ **МСК-23, зона 2** _____ **Зона №** _____ **2** _____

Обозначение характерных точек границ	Координаты, м				Метод определения координат	Формулы, примененные для расчета средней квадратической погрешности определения координат характерных точек границ (Mt), с подставленными в такие формулы значениями и итоговые (вычисленные) значения Mt, м	Описание закрепления точки
	содержатся в Едином государственном реестре недвижимости		определены в результате выполнения комплексных кадастровых работ				
	X	Y	X	Y			
1	2	3	4	5	6	7	8
1718	—	—	469 791,95	2 190 562,90	—	—	—
714	—	—	469 811,70	2 190 602,89			
713	—	—	469 797,75	2 190 607,70			
1713	469 782,22	2 190 573,35	469 782,22	2 190 573,35			
1712	469 783,61	2 190 572,65	469 783,61	2 190 572,65			
1711	469 781,32	2 190 567,74	469 781,32	2 190 567,74			
1719	469 792,14	2 190 562,82	—	—			
1720	469 810,31	2 190 600,02	—	—			
1721	469 811,23	2 190 601,92	—	—	Метод спутниковых геодезических измерений (определений)	0,10	—
1714	469 797,40	2 190 606,91	—	—	—	—	
1718	—	—	469 791,95	2 190 562,90			

2. Сведения о частях границ уточняемого земельного участка с кадастровым номером _____ **23:39:0104016:742** _____ :

Обозначение части границ		Горизонтальное проложение (S), м	Описание прохождения части границ	Сведения о согласовании местоположения границ (согласовано/спорное)
от т.	до т.			
1	2	3	4	5
1718	714	44,60	—	согласовано
714	713	14,76		
713	1713	37,70		
1713	1712	1,56		
1712	1711	5,42		
1711	1718	11,68		

3. Сведения о характеристиках уточняемого земельного участка с кадастровым номером _____ 23:39:0104016:742 _____ :

№ п/п	Наименование характеристики	Значение характеристики
1	2	3
1.	Адрес земельного участка	Российская Федерация, Краснодарский край, Белореченский р-н, Рязанское с/п, Рязанская ст-ца, Степная ул, д 48
1.1.	Сведения о местоположении земельного участка (при отсутствии адреса) в структурированном в соответствии с федеральной информационной адресной системой виде	—
1.2.	Дополнительные сведения о местоположении земельного участка	—
2.	Площадь земельного участка ± величина погрешности определения (вычисления) площади ($P \pm \Delta P$), м ²	602 ± 9,00
3.	Формула, примененная для вычисления предельной погрешности определения площади земельного участка, с подставленными значениями и итоговые (вычисленные) значения	$3,5 * 0,1 * \sqrt{(602)} = 9$
4.	Площадь земельного участка согласно сведениям Единого государственного реестра недвижимости (Ркад), м ²	593,00
5.	Оценка расхождения Р и Ркад ($P - P_{кад}$), м ²	9
6.	Предельный минимальный и максимальный размеры земельного участка (Рмин и Рмакс), м ²	Рмин = — Рмакс = —
7.	Кадастровый или иной государственный учетный номер (инвентарный) здания, сооружения, объекта незавершенного строительства, расположенного на земельном участке	—
8.	Вид (виды) разрешенного использования	для личного подсобного хозяйства
8.1.	Дополнительные сведения об использовании земельного участка	—
9.	Сведения о земельных участках (землях общего пользования, территории общего пользования), посредством которых обеспечивается доступ	—
10.	Иные сведения	—

4. Пояснения к сведениям об уточняемом земельном участке с кадастровым номером _____ 23:39:0104016:742 _____ :

1.	—
----	---

1. Сведения о характерных точках границ уточняемого земельного участка с кадастровым номером 23:39:0104016:75 :
 Система координат МСК-23, зона 2 Зона № 2

Обозначение характерных точек границ	Координаты, м				Метод определения координат	Формулы, примененные для расчета средней квадратической погрешности определения координат характерных точек границ (Mt), с подставленными в такие формулы значениями и итоговые (вычисленные) значения Mt, м	Описание закрепления точки
	содержатся в Едином государственном реестре недвижимости		определены в результате выполнения комплексных кадастровых работ				
	X	Y	X	Y			
1	2	3	4	5	6	7	8
1384	469 740,52	2 190 413,57	—	—	—	—	Долговременный межевой знак
1385	469 735,02	2 190 416,02	—	—			
1386	469 751,73	2 190 442,64	—	—			
1387	469 736,44	2 190 450,04	—	—	Метод спутниковых геодезических измерений (определений)	0,10	—
1388	469 705,07	2 190 385,17	—	—			
1389	469 723,23	2 190 376,78	—	—	—	—	Долговременный межевой знак
1390	—	—	469 724,74	2 190 377,38			
1391	—	—	469 743,89	2 190 411,78			
1392	—	—	469 740,02	2 190 414,32			
1393	—	—	469 759,83	2 190 454,68			
1394	—	—	469 744,02	2 190 462,68			
1395	—	—	469 742,89	2 190 462,22			
586	—	—	469 742,12	2 190 460,87			
585	—	—	469 736,14	2 190 450,22			
584	—	—	469 730,86	2 190 440,16			
583	—	—	469 705,73	2 190 386,67			
1384	469 740,52	2 190 413,57	—	—			Долговременный межевой знак

2. Сведения о частях границ уточняемого земельного участка с кадастровым номером 23:39:0104016:75 :

Обозначение части границ		Горизонтальное проложение (S), м	Описание прохождения части границ	Сведения о согласовании местоположения границ (согласовано/спорное)
от т.	до т.			
1	2	3	4	5
1390	1391	39,37	—	согласовано
1391	1392	4,63		
1392	1393	44,96		
1393	1394	17,72		
1394	1395	1,22		
1395	586	1,55		
586	585	12,21		
585	584	11,36		
584	583	59,10		
583	1390	21,16		

3. Сведения о характеристиках уточняемого земельного участка с кадастровым номером 23:39:0104016:75 :

№ п/п	Наименование характеристики	Значение характеристики
1	2	3
1.	Адрес земельного участка	—
1.1.	Сведения о местоположении земельного участка (при отсутствии адреса) в структурированном в соответствии с федеральной информационной адресной системой виде	Российская Федерация, Краснодарский край, Белореченский р-н, Рязанский с/о, Рязанская ст-ца, Победы ул, д. №94
1.2.	Дополнительные сведения о местоположении земельного участка	—
2.	Площадь земельного участка ± величина погрешности определения (вычисления) площади ($P \pm \Delta P$), м ²	1 766 ± 15,00
3.	Формула, примененная для вычисления предельной погрешности определения площади земельного участка, с подставленными значениями и итоговые (вычисленные) значения	$3,5 * 0,1 * \sqrt{1766} = 15$
4.	Площадь земельного участка согласно сведениям Единого государственного реестра недвижимости (Ркад), м ²	1 281,00
5.	Оценка расхождения Р и Ркад ($P - P_{кад}$), м ²	485
6.	Предельный минимальный и максимальный размеры земельного участка (Рмин и Рмакс), м ²	Рмин = — Рмакс = —

1	2	3
7.	Кадастровый или иной государственный учетный номер (инвентарный) здания, сооружения, объекта незавершенного строительства, расположенного на земельном участке	—
8.	Вид (виды) разрешенного использования	Для индивидуального жилищного строительства и ведения личного подсобного хозяйства
8.1.	Дополнительные сведения об использовании земельного участка	—
9.	Сведения о земельных участках (землях общего пользования, территории общего пользования), посредством которых обеспечивается доступ	—
10.	Иные сведения	—

4. Пояснения к сведениям об уточняемом земельном участке с кадастровым номером 23:39:0104016:75 :

1.	—
----	---

1. Сведения о характерных точках границ уточняемого земельного участка с кадастровым номером 23:39:0104016:756 :

Система координат МСК-23, зона 2 Зона № 2

Обозначение характерных точек границ	Координаты, м				Метод определения координат	Формулы, примененные для расчета средней квадратической погрешности определения координат характерных точек границ (Mt), с подставленными в такие формулы значениями и итоговые (вычисленные) значения Mt, м	Описание закрепления точки
	содержатся в Едином государственном реестре недвижимости		определены в результате выполнения комплексных кадастровых работ				
	X	Y	X	Y			
1	2	3	4	5	6	7	8
1119	—	—	469 855,95	2 190 170,79	—	—	Временный межевой знак
1132	—	—	469 863,90	2 190 187,37			
1137	469 842,73	2 190 196,99	469 842,73	2 190 196,99			
1136	469 846,48	2 190 205,23	469 846,48	2 190 205,23			
1135	469 854,83	2 190 222,78	469 854,83	2 190 222,78			
1134	469 856,12	2 190 225,49	469 856,12	2 190 225,49			
1143	469 876,72	2 190 215,73	—	—			
1144	469 892,19	2 190 248,42	—	—	Метод спутниковых геодезических измерений (определений)	0,10	
1133	—	—	469 877,32	2 190 215,46	—	—	—
1145	—	—	469 892,98	2 190 246,73			
31	469 870,27	2 190 258,80	469 870,27	2 190 258,80			

1	2	3	4	5	6	7	8
36	469 842,45	2 190 208,13	469 842,45	2 190 208,13	—	—	Временный межевой знак
35	469 838,01	2 190 199,53	469 838,01	2 190 199,53			
34	469 815,94	2 190 214,26	469 815,94	2 190 214,26			
1087	469 805,87	2 190 197,64	—	—			Закрепление отсутствует
1095	469 802,09	2 190 190,58	—	—			
1107	469 800,39	2 190 187,37	—	—			Временный межевой знак
1099	—	—	469 808,26	2 190 200,98			
1098	—	—	469 804,48	2 190 193,77			—
1114	—	—	469 800,74	2 190 187,32			
1117	469 824,04	2 190 173,40	469 824,04	2 190 173,40			Временный межевой знак
1120	469 830,14	2 190 184,76	469 830,14	2 190 184,76			
1126	469 855,07	2 190 171,22	—	—			
1146	469 862,11	2 190 184,46	—	—			
1138	469 863,52	2 190 187,55	—	—			Метод спутниковых геодезических измерений (определений)
1119	—	—	469 855,95	2 190 170,79	—	—	

2. Сведения о частях границ уточняемого земельного участка с кадастровым номером 23:39:0104016:756 :

Обозначение части границ		Горизонтальное проложение (S), м	Описание прохождения части границ	Сведения о согласовании местоположения границ (согласовано/спорное)
от т.	до т.			
1	2	3	4	5
1119	1132	18,39	—	согласовано
1132	1137	23,25		
1137	1136	9,05		
1136	1135	19,44		
1135	1134	3,00		
1134	1133	23,45		
1133	1145	34,97		
1145	31	25,72		
31	36	57,80		
36	35	9,68		
35	34	26,53		
34	1099	15,34		
1099	1098	8,14		
1098	1114	7,46		

1	2	3	4	5
1114	1117	27,14	—	согласовано
1117	1120	12,89		
1120	1119	29,35		

3. Сведения о характеристиках уточняемого земельного участка с кадастровым номером 23:39:0104016:756 :

№ п/п	Наименование характеристики	Значение характеристики
1	2	3
1.	Адрес земельного участка	352613, Российская Федерация, Краснодарский край, Белореченский р-н, Рязанская ст-ца, Победы ул, уч 99
1.1.	Сведения о местоположении земельного участка (при отсутствии адреса) в структурированном в соответствии с федеральной информационной адресной системой виде	—
1.2.	Дополнительные сведения о местоположении земельного участка	—
2.	Площадь земельного участка ± величина погрешности определения (вычисления) площади ($P \pm \Delta P$), м ²	2 398 ± 17,00
3.	Формула, примененная для вычисления предельной погрешности определения площади земельного участка, с подставленными значениями и итоговые (вычисленные) значения	$3,5*0,1*\sqrt{(2398)} = 17$
4.	Площадь земельного участка согласно сведениям Единого государственного реестра недвижимости (Ркад), м ²	2 376,00
5.	Оценка расхождения Р и Ркад ($P - P_{кад}$), м ²	22
6.	Предельный минимальный и максимальный размеры земельного участка (Рмин и Рмакс), м ²	Рмин = — Рмакс = —
7.	Кадастровый или иной государственный учетный номер (инвентарный) здания, сооружения, объекта незавершенного строительства, расположенного на земельном участке	—
8.	Вид (виды) разрешенного использования	Отдельно стоящие усадебные жилые дома (в том числе с местами приложения труда и с возможностью ведения развитого товарного личного подсобного хозяйства, сельскохозяйственного производства, садоводства, огородничества)
8.1.	Дополнительные сведения об использовании земельного участка	—
9.	Сведения о земельных участках (землях общего пользования, территории общего пользования), посредством которых обеспечивается доступ	—
10.	Иные сведения	—

4. Пояснения к сведениям об уточняемом земельном участке с кадастровым номером _____ 23:39:0104016:756 _____ :

1. _____ —

1. Сведения о характерных точках границ уточняемого земельного участка с кадастровым номером _____ 23:39:0104016:757 _____ :

Система координат _____ МСК-23, зона 2 _____ Зона № _____ 2 _____

Обозначение характерных точек границ	Координаты, м				Метод определения координат	Формулы, примененные для расчета средней квадратической погрешности определения координат характерных точек границ (Mt), с подставленными в такие формулы значениями и итоговые (вычисленные) значения Mt, м	Описание закрепления точки
	содержатся в Едином государственном реестре недвижимости		определены в результате выполнения комплексных кадастровых работ				
	X	Y	X	Y			
1	2	3	4	5	6	7	8
1087	469 805,87	2 190 197,64	—	—	—	—	Закрепление отсутствует
1088	469 765,45	2 190 223,51	—	—			
1089	469 757,85	2 190 207,31	—	—	Метод спутниковых геодезических измерений (определений)	0,10	
1090	469 735,99	2 190 162,30	—	—			
1091	469 756,75	2 190 151,32	—	—			
1092	469 778,96	2 190 193,94	—	—			
1093	469 779,57	2 190 194,92	—	—			
1094	469 783,72	2 190 202,30	—	—	—	—	
1095	469 802,09	2 190 190,58	—	—			
1096	—	—	469 757,90	2 190 151,86			
1097	—	—	469 785,59	2 190 205,56			
1098	—	—	469 804,48	2 190 193,77			
1099	—	—	469 808,26	2 190 200,98			
1100	—	—	469 765,95	2 190 225,11			
1101	—	—	469 738,02	2 190 162,11			
1087	469 805,87	2 190 197,64	—	—			Закрепление отсутствует

2. Сведения о частях границ уточняемого земельного участка с кадастровым номером 23:39:0104016:757 :

Обозначение части границ		Горизонтальное проложение (S), м	Описание прохождения части границ	Сведения о согласовании местоположения границ (согласовано/спорное)
от т.	до т.			
1	2	3	4	5
1096	1097	60,42	—	согласовано
1097	1098	22,27		
1098	1099	8,14		
1099	1100	48,71		
1100	1101	68,91		
1101	1096	22,37		

3. Сведения о характеристиках уточняемого земельного участка с кадастровым номером 23:39:0104016:757 :

№ п/п	Наименование характеристики	Значение характеристики
1	2	3
1.	Адрес земельного участка	—
1.1.	Сведения о местоположении земельного участка (при отсутствии адреса) в структурированном в соответствии с федеральной информационной адресной системой виде	352613, Российская Федерация, Краснодарский край, Белореченский р-н, Рязанская ст-ца, Пионерская ул
1.2.	Дополнительные сведения о местоположении земельного участка	—
2.	Площадь земельного участка ± величина погрешности определения (вычисления) площади ($P \pm \Delta P$), м ²	1 834 ± 15,00
3.	Формула, примененная для вычисления предельной погрешности определения площади земельного участка, с подставленными значениями и итоговые (вычисленные) значения	$3,5 * 0,1 * \sqrt{(1834)} = 15$
4.	Площадь земельного участка согласно сведениям Единого государственного реестра недвижимости (Ркад), м ²	1 814,00
5.	Оценка расхождения Р и Ркад ($P - P_{кад}$), м ²	20
6.	Предельный минимальный и максимальный размеры земельного участка (Рмин и Рмакс), м ²	Рмин = — Рмакс = —
7.	Кадастровый или иной государственный учетный номер (инвентарный) здания, сооружения, объекта незавершенного строительства, расположенного на земельном участке	—
8.	Вид (виды) разрешенного использования	отдельно стоящие усадебные жилые дома (в том числе с местами приложения труда и с возможностью ведения развитого товарного личного подсобного хозяйства, сельскохозяйственного производства, садоводства, огородничества)

1	2	3
8.1.	Дополнительные сведения об использовании земельного участка	—
9.	Сведения о земельных участках (землях общего пользования, территории общего пользования), посредством которых обеспечивается доступ	—
10.	Иные сведения	—

4. Пояснения к сведениям об уточняемом земельном участке с кадастровым номером 23:39:0104016:757 :

1.	—
----	---

1. Сведения о характерных точках границ уточняемого земельного участка с кадастровым номером 23:39:0104016:758 :

Система координат МСК-23, зона 2 Зона № 2

Обозначение характерных точек границ	Координаты, м				Метод определения координат	Формулы, примененные для расчета средней квадратической погрешности определения координат характерных точек границ (Mt), с подставленными в такие формулы значениями и итоговые (вычисленные) значения Mt, м	Описание закрепления точки
	содержатся в Едином государственном реестре недвижимости		определены в результате выполнения комплексных кадастровых работ				
	X	Y	X	Y			
1	2	3	4	5	6	7	8
1084	—	—	469 768,39	2 190 277,32	—	—	—
1085	—	—	469 773,36	2 190 287,69			
1086	469 780,54	2 190 306,80	469 780,54	2 190 306,80			
1026	469 744,41	2 190 324,42	469 744,41	2 190 324,42			Временный межевой знак
1025	469 744,01	2 190 323,56	—	—			
1024	469 731,35	2 190 296,20	—	—			
1023	469 730,36	2 190 294,07	469 730,36	2 190 294,07			
1080	469 745,00	2 190 287,24	469 745,00	2 190 287,24			
1083	469 768,92	2 190 277,07	—	—			
1084	—	—	469 768,39	2 190 277,32			

2. Сведения о частях границ уточняемого земельного участка с кадастровым номером 23:39:0104016:758 :

Обозначение части границ		Горизонтальное проложение (S), м	Описание прохождения части границ	Сведения о согласовании местоположения границ (согласовано/спорное)
от т.	до т.			
1	2	3	4	5
1084	1085	11,50	—	согласовано

1	2	3	4	5
1085	1086	20,41	—	согласовано
1086	1026	40,20		
1026	1023	33,44		
1023	1080	16,15		
1080	1084	25,41		

3. Сведения о характеристиках уточняемого земельного участка с кадастровым номером 23:39:0104016:758 :

№ п/п	Наименование характеристики	Значение характеристики
1	2	3
1.	Адрес земельного участка	352613, Российская Федерация, Краснодарский край, Белореченский р-н, Рязанское с/п, Рязанская ст-ца, Победы ул, д 89
1.1.	Сведения о местоположении земельного участка (при отсутствии адреса) в структурированном в соответствии с федеральной информационной адресной системой виде	—
1.2.	Дополнительные сведения о местоположении земельного участка	—
2.	Площадь земельного участка ± величина погрешности определения (вычисления) площади ($P \pm \Delta P$), м ²	1 352 ± 13,00
3.	Формула, примененная для вычисления предельной погрешности определения площади земельного участка, с подставленными значениями и итоговые (вычисленные) значения	$3,5*0,1*\sqrt{(1352)} = 13$
4.	Площадь земельного участка согласно сведениям Единого государственного реестра недвижимости (Ркад), м ²	1 351,00
5.	Оценка расхождения Р и Ркад ($P - P_{кад}$), м ²	1
6.	Предельный минимальный и максимальный размеры земельного участка (Рмин и Рмакс), м ²	Рмин = — Рмакс = —
7.	Кадастровый или иной государственный учетный номер (инвентарный) здания, сооружения, объекта незавершенного строительства, расположенного на земельном участке	—
8.	Вид (виды) разрешенного использования	Отдельно стоящие усадебные жилые дома (в том числе с местами приложения труда и с возможностью ведения развитого товарного личного подсобного хозяйства, сельскохозяйственного производства, садоводства, огородничества)
8.1.	Дополнительные сведения об использовании земельного участка	—

1	2	3
9.	Сведения о земельных участках (землях общего пользования, территории общего пользования), посредством которых обеспечивается доступ	—
10.	Иные сведения	—

4. Пояснения к сведениям об уточняемом земельном участке с кадастровым номером 23:39:0104016:758 :

1.	—
----	---

1. Сведения о характерных точках границ уточняемого земельного участка с кадастровым номером 23:39:0104016:76 :

Система координат МСК-23, зона 2 Зона № 2

Обозначение характерных точек границ	Координаты, м				Метод определения координат	Формулы, примененные для расчета средней квадратической погрешности определения координат характерных точек границ (Mt), с подставленными в такие формулы значениями и итоговые (вычисленные) значения Mt, м	Описание закрепления точки
	содержатся в Едином государственном реестре недвижимости		определены в результате выполнения комплексных кадастровых работ				
	X	Y	X	Y			
1	2	3	4	5	6	7	8
975	469 638,83	2 190 379,39	—	—	—	—	Долговременный межевой знак
980	469 615,53	2 190 390,93	—	—	Метод спутниковых геодезических измерений (определений)	0,10	—
981	469 599,87	2 190 357,10	—	—			
982	469 622,23	2 190 348,55	—	—			
489	—	—	469 623,20	2 190 346,60	—	—	—
979	—	—	469 640,05	2 190 379,31			
983	—	—	469 617,01	2 190 391,18			
742	—	—	469 616,42	2 190 389,89			
491	—	—	469 600,86	2 190 354,47			
490	—	—	469 620,95	2 190 346,54			
975	469 638,83	2 190 379,39	—	—	—	—	Долговременный межевой знак

2. Сведения о частях границ уточняемого земельного участка с кадастровым номером 23:39:0104016:76 :

Обозначение части границ		Горизонтальное проложение (S), м	Описание прохождения части границ	Сведения о согласовании местоположения границ (согласовано/спорное)
от т.	до т.			
1	2	3	4	5
489	979	36,79	—	согласовано
979	983	25,92		
983	742	1,42		
742	491	38,69		
491	490	21,60		
490	489	2,25		

3. Сведения о характеристиках уточняемого земельного участка с кадастровым номером 23:39:0104016:76 :

№ п/п	Наименование характеристики	Значение характеристики
1	2	3
1.	Адрес земельного участка	—
1.1.	Сведения о местоположении земельного участка (при отсутствии адреса) в структурированном в соответствии с федеральной информационной адресной системой виде	Российская Федерация, Краснодарский край, Белореченский р-н, Рязанский с/о, Рязанская ст-ца, Победы ул, №81
1.2.	Дополнительные сведения о местоположении земельного участка	—
2.	Площадь земельного участка ± величина погрешности определения (вычисления) площади ($P \pm \Delta P$), м ²	960 ± 11,00
3.	Формула, примененная для вычисления предельной погрешности определения площади земельного участка, с подставленными значениями и итоговые (вычисленные) значения	$3,5*0,1*\sqrt{(960)} = 11$
4.	Площадь земельного участка согласно сведениям Единого государственного реестра недвижимости (Ркад), м ²	900,00
5.	Оценка расхождения Р и Ркад ($P - P_{кад}$), м ²	60
6.	Предельный минимальный и максимальный размеры земельного участка (Рмин и Рмакс), м ²	Рмин = — Рмакс = —
7.	Кадастровый или иной государственный учетный номер (инвентарный) здания, сооружения, объекта незавершенного строительства, расположенного на земельном участке	—
8.	Вид (виды) разрешенного использования	Для ведения личного подсобного хозяйства, обслуживания индивидуальных домов, садоводства

1	2	3
8.1.	Дополнительные сведения об использовании земельного участка	—
9.	Сведения о земельных участках (землях общего пользования, территории общего пользования), посредством которых обеспечивается доступ	—
10.	Иные сведения	—

4. Пояснения к сведениям об уточняемом земельном участке с кадастровым номером 23:39:0104016:76 :

1.	—
----	---

1. Сведения о характерных точках границ уточняемого земельного участка с кадастровым номером 23:39:0104016:79 :
Система координат МСК-23, зона 2 Зона № 2

Обозначение характерных точек границ	Координаты, м				Метод определения координат	Формулы, примененные для расчета средней квадратической погрешности определения координат характерных точек границ (Mt), с подставленными в такие формулы значениями и итоговые (вычисленные) значения Mt, м	Описание закрепления точки
	содержатся в Едином государственном реестре недвижимости		определены в результате выполнения комплексных кадастровых работ				
	X	Y	X	Y			
1	2	3	4	5	6	7	8
1106	469 774,52	2 190 138,41	—	—	—	—	—
1107	469 800,39	2 190 187,37	—	—			Временный межевой знак
1095	469 802,09	2 190 190,58	—	—			Закрепление отсутствует
1094	469 783,72	2 190 202,30	—	—			
1093	469 779,57	2 190 194,92	—	—			
1092	469 778,96	2 190 193,94	—	—			
1108	469 755,73	2 190 149,37	—	—	Метод спутниковых геодезических измерений (определений)	0,10	—
1109	—	—	469 776,50	2 190 141,91	—	—	
1110	—	—	469 779,86	2 190 148,89			
1111	—	—	469 781,55	2 190 151,07			
1112	—	—	469 784,84	2 190 156,31			
1113	—	—	469 784,31	2 190 156,65			
1114	—	—	469 800,74	2 190 187,32			
1098	—	—	469 804,48	2 190 193,77			

1	2	3	4	5	6	7	8
1097	—	—	469 785,59	2 190 205,56	—	—	—
1096	—	—	469 757,90	2 190 151,86			
1106	469 774,52	2 190 138,41	—	—			

2. Сведения о частях границ уточняемого земельного участка с кадастровым номером 23:39:0104016:79 :

Обозначение части границ		Горизонтальное проложение (S), м	Описание прохождения части границ	Сведения о согласовании местоположения границ (согласовано/спорное)
от т.	до т.			
1	2	3	4	5
1109	1110	7,75	—	согласовано
1110	1111	2,76		
1111	1112	6,19		
1112	1113	0,63		
1113	1114	34,79		
1114	1098	7,46		
1098	1097	22,27		
1097	1096	60,42		
1096	1109	21,09		

3. Сведения о характеристиках уточняемого земельного участка с кадастровым номером 23:39:0104016:79 :

№ п/п	Наименование характеристики	Значение характеристики
1	2	3
1.	Адрес земельного участка	—
1.1.	Сведения о местоположении земельного участка (при отсутствии адреса) в структурированном в соответствии с федеральной информационной адресной системой виде	Российская Федерация, Краснодарский край, Белореченский р-н, Рязанский с/о, Рязанская ст-ца, Первомайская ул, д. №98
1.2.	Дополнительные сведения о местоположении земельного участка	—
2.	Площадь земельного участка ± величина погрешности определения (вычисления) площади ($P \pm \Delta P$), м ²	1 285 ± 13,00
3.	Формула, примененная для вычисления предельной погрешности определения площади земельного участка, с подставленными значениями и итоговые (вычисленные) значения	$3,5 * 0,1 * \sqrt{(1285)} = 13$
4.	Площадь земельного участка согласно сведениям Единого государственного реестра недвижимости (Ркад), м ²	1 300,00
5.	Оценка расхождения P и Ркад ($P - P_{кад}$), м ²	15

1	2	3
6.	Предельный минимальный и максимальный размеры земельного участка (Р _{мин} и Р _{макс}), м ²	Р _{мин} = — Р _{макс} = —
7.	Кадастровый или иной государственный учетный номер (инвентарный) здания, сооружения, объекта незавершенного строительства, расположенного на земельном участке	—
8.	Вид (виды) разрешенного использования	Для ведения личного подсобного хозяйства, обслуживания жилых домов, садоводства.
8.1.	Дополнительные сведения об использовании земельного участка	—
9.	Сведения о земельных участках (землях общего пользования, территории общего пользования), посредством которых обеспечивается доступ	—
10.	Иные сведения	—

4. Пояснения к сведениям об уточняемом земельном участке с кадастровым номером 23:39:0104016:79 :

1. —

1. Сведения о характерных точках границ уточняемого земельного участка с кадастровым номером 23:39:0104016:8 :

Система координат МСК-23, зона 2 Зона № 2

Обозначение характерных точек границ	Координаты, м				Метод определения координат	Формулы, примененные для расчета средней квадратической погрешности определения координат характерных точек границ (Mt), с подставленными в такие формулы значениями и итоговые (вычисленные) значения Mt, м	Описание закрепления точки
	содержатся в Едином государственном реестре недвижимости		определены в результате выполнения комплексных кадастровых работ				
	X	Y	X	Y			
1	2	3	4	5	6	7	8
1203	469 324,83	2 190 744,44	—	—	Метод спутниковых геодезических измерений (определений)	0,10	—
1204	469 302,25	2 190 755,61	—	—			
1205	469 271,49	2 190 694,06	—	—			
1206	469 294,35	2 190 682,76	—	—			
549	—	—	469 286,70	2 190 685,48	—	—	Долговременный межевой знак

1	2	3	4	5	6	7	8
548	—	—	469 322,57	2 190 745,66	—	—	—
1197	—	—	469 297,65	2 190 758,76			
1193	—	—	469 291,63	2 190 746,07			
1192	—	—	469 263,89	2 190 696,83			
1191	—	—	469 270,03	2 190 693,32			
1203	469 324,83	2 190 744,44	—	—	Метод спутниковых геодезических измерений (определений)	0,10	

2. Сведения о частях границ уточняемого земельного участка с кадастровым номером 23:39:0104016:8 :

Обозначение части границ		Горизонтальное проложение (S), м	Описание прохождения части границ	Сведения о согласовании местоположения границ (согласовано/спорное)
от т.	до т.			
1	2	3	4	5
549	548	70,06	—	согласовано
548	1197	28,15		
1197	1193	14,05		
1193	1192	56,52		
1192	1191	7,07		
1191	549	18,42		

3. Сведения о характеристиках уточняемого земельного участка с кадастровым номером 23:39:0104016:8 :

№ п/п	Наименование характеристики	Значение характеристики
1	2	3
1.	Адрес земельного участка	—
1.1.	Сведения о местоположении земельного участка (при отсутствии адреса) в структурированном в соответствии с федеральной информационной адресной системой виде	Российская Федерация, Краснодарский край, Белореченский р-н, Рязанская ст-ца, Степная ул, д. 37
1.2.	Дополнительные сведения о местоположении земельного участка	—
2.	Площадь земельного участка ± величина погрешности определения (вычисления) площади ($P \pm \Delta P$), м ²	1 860 ± 15,00
3.	Формула, примененная для вычисления предельной погрешности определения площади земельного участка, с подставленными значениями и итоговые (вычисленные) значения	$3,5 * 0,1 * \sqrt{(1860)} = 15$
4.	Площадь земельного участка согласно сведениям Единого государственного реестра недвижимости (Ркад), м ²	1 744,00

1	2	3
5.	Оценка расхождения Р и Ркад (Р - Ркад), м ²	116
6.	Предельный минимальный и максимальный размеры земельного участка (Рмин и Рмакс), м ²	Рмин = — Рмакс = —
7.	Кадастровый или иной государственный учетный номер (инвентарный) здания, сооружения, объекта незавершенного строительства, расположенного на земельном участке	—
8.	Вид (виды) разрешенного использования	Индивидуальные жилые дома и ведение личного подсобного хозяйства
8.1.	Дополнительные сведения об использовании земельного участка	—
9.	Сведения о земельных участках (землях общего пользования, территории общего пользования), посредством которых обеспечивается доступ	—
10.	Иные сведения	—
4. Пояснения к сведениям об уточняемом земельном участке с кадастровым номером		23:39:0104016:8

1.	—
1. Сведения о характерных точках границ уточняемого земельного участка с кадастровым номером	
Система координат <u>МСК-23, зона 2</u> Зона № <u>2</u>	

Обозначение характерных точек границ	Координаты, м				Метод определения координат	Формулы, примененные для расчета средней квадратической погрешности определения координат характерных точек границ (Mt), с подставленными в такие формулы значениями и итоговые (вычисленные) значения Mt, м	Описание закрепления точки
	содержатся в Едином государственном реестре недвижимости		определены в результате выполнения комплексных кадастровых работ				
	X	Y	X	Y			
1	2	3	4	5	6	7	8
721	—	—	469 558,90	2 190 749,99	—	—	—
1576	—	—	469 584,51	2 190 805,85			
1574	—	—	469 559,80	2 190 816,67			
1577	469 585,70	2 190 813,09	—	—	Метод спутниковых геодезических измерений (определений)	0,10	—
1573	469 562,01	2 190 822,59	—	—	—	—	
1572	469 538,43	2 190 767,76	469 538,43	2 190 767,76			
1578	469 553,83	2 190 761,10	—	—	Метод спутниковых геодезических измерений (определений)	0,10	

1	2	3	4	5	6	7	8
1579	469 562,34	2 190 757,40	—	—	Метод спутниковых геодезических измерений (определений)	0,10	—
1570	—	—	469 535,06	2 190 762,14		—	
722	—	—	469 551,52	2 190 753,73			
721	—	—	469 558,90	2 190 749,99			

2. Сведения о частях границ уточняемого земельного участка с кадастровым номером 23:39:0104016:80 :

Обозначение части границ		Горизонтальное проложение (S), м	Описание прохождения части границ	Сведения о согласовании местоположения границ (согласовано/спорное)
от т.	до т.			
1	2	3	4	5
721	1576	61,45	—	согласовано
1576	1574	26,98		
1574	1572	53,37		
1572	1570	6,55		
1570	722	18,48		
722	721	8,27		

3. Сведения о характеристиках уточняемого земельного участка с кадастровым номером 23:39:0104016:80 :

№ п/п	Наименование характеристики	Значение характеристики
1	2	3
1.	Адрес земельного участка	—
1.1.	Сведения о местоположении земельного участка (при отсутствии адреса) в структурированном в соответствии с федеральной информационной адресной системой виде	Российская Федерация, Краснодарский край, Белореченский р-н, Рязанский с/о, Рязанская ст-ца, Горького ул, д. 17/5
1.2.	Дополнительные сведения о местоположении земельного участка	—
2.	Площадь земельного участка ± величина погрешности определения (вычисления) площади ($P \pm \Delta P$), м ²	1 607 ± 14,00
3.	Формула, примененная для вычисления предельной погрешности определения площади земельного участка, с подставленными значениями и итоговые (вычисленные) значения	$3,5 * 0,1 * \sqrt{(1607)} = 14$
4.	Площадь земельного участка согласно сведениям Единого государственного реестра недвижимости (Ркад), м ²	1 548,00
5.	Оценка расхождения P и Ркад ($P - P_{кад}$), м ²	59

1	2	3
6.	Предельный минимальный и максимальный размеры земельного участка (Р _{мин} и Р _{макс}), м ²	Р _{мин} = — Р _{макс} = —
7.	Кадастровый или иной государственный учетный номер (инвентарный) здания, сооружения, объекта незавершенного строительства, расположенного на земельном участке	—
8.	Вид (виды) разрешенного использования	для ведения личного подсобного хозяйства
8.1.	Дополнительные сведения об использовании земельного участка	—
9.	Сведения о земельных участках (землях общего пользования, территории общего пользования), посредством которых обеспечивается доступ	—
10.	Иные сведения	—

4. Пояснения к сведениям об уточняемом земельном участке с кадастровым номером 23:39:0104016:80 :

1. —

1. Сведения о характерных точках границ уточняемого земельного участка с кадастровым номером 23:39:0104016:81 :

Система координат МСК-23, зона 2 Зона № 2

Обозначение характерных точек границ	Координаты, м				Метод определения координат	Формулы, примененные для расчета средней квадратической погрешности определения координат характерных точек границ (Mt), с подставленными в такие формулы значениями и итоговые (вычисленные) значения Mt, м	Описание закрепления точки
	содержатся в Едином государственном реестре недвижимости		определены в результате выполнения комплексных кадастровых работ				
	X	Y	X	Y			
1	2	3	4	5	6	7	8
1280	469 443,40	2 190 544,15	—	—	Метод спутниковых геодезических измерений (определений)	0,10	—
1281	469 416,05	2 190 558,29	—	—			
1282	469 403,81	2 190 537,65	—	—			
1283	469 433,11	2 190 522,47	—	—			
1284	—	—	469 434,02	2 190 522,94	—	—	—
551	—	—	469 443,95	2 190 545,15	—	—	—

1	2	3	4	5	6	7	8
524	—	—	469 417,26	2 190 560,29	—	—	—
523	—	—	469 404,27	2 190 538,23			
1280	469 443,40	2 190 544,15	—	—	Метод спутниковых геодезических измерений (определений)	0,10	

2. Сведения о частях границ уточняемого земельного участка с кадастровым номером _____ **23:39:0104016:81** _____ :

Обозначение части границ		Горизонтальное проложение (S), м	Описание прохождения части границ	Сведения о согласовании местоположения границ (согласовано/спорное)
от т.	до т.			
1	2	3	4	5
1284	551	24,33	—	согласовано
551	524	30,69		
524	523	25,60		
523	1284	33,45		

3. Сведения о характеристиках уточняемого земельного участка с кадастровым номером _____ **23:39:0104016:81** _____ :

№ п/п	Наименование характеристики	Значение характеристики
1	2	3
1.	Адрес земельного участка	—
1.1.	Сведения о местоположении земельного участка (при отсутствии адреса) в структурированном в соответствии с федеральной информационной адресной системой виде	Российская Федерация, Краснодарский край, Белореченский р-н, Рязанский с/о, Рязанская ст-ца, Победы ул, д. 72
1.2.	Дополнительные сведения о местоположении земельного участка	—
2.	Площадь земельного участка ± величина погрешности определения (вычисления) площади ($P \pm \Delta P$), м ²	$799 \pm 10,00$
3.	Формула, примененная для вычисления предельной погрешности определения площади земельного участка, с подставленными значениями и итоговые (вычисленные) значения	$3,5 * 0,1 * \sqrt{(799)} = 10$
4.	Площадь земельного участка согласно сведениям Единого государственного реестра недвижимости (Ркад), м ²	765,00
5.	Оценка расхождения Р и Ркад ($P - P_{кад}$), м ²	34
6.	Предельный минимальный и максимальный размеры земельного участка ($P_{мин}$ и $P_{макс}$), м ²	$P_{мин} = \text{—}$ $P_{макс} = \text{—}$

1	2	3
7.	Кадастровый или иной государственный учетный номер (инвентарный) здания, сооружения, объекта незавершенного строительства, расположенного на земельном участке	—
8.	Вид (виды) разрешенного использования	Для индивидуального жилищного строительства и личного подсобного хозяйства
8.1.	Дополнительные сведения об использовании земельного участка	—
9.	Сведения о земельных участках (землях общего пользования, территории общего пользования), посредством которых обеспечивается доступ	—
10.	Иные сведения	—

4. Пояснения к сведениям об уточняемом земельном участке с кадастровым номером 23:39:0104016:81 :

1.	—
----	---

1. Сведения о характерных точках границ уточняемого земельного участка с кадастровым номером 23:39:0104016:9 :
 Система координат МСК-23, зона 2 Зона № 2

Обозначение характерных точек границ	Координаты, м				Метод определения координат	Формулы, примененные для расчета средней квадратической погрешности определения координат характерных точек границ (Mt), с подставленными в такие формулы значениями и итоговые (вычисленные) значения Mt, м	Описание закрепления точки
	содержатся в Едином государственном реестре недвижимости		определены в результате выполнения комплексных кадастровых работ				
	X	Y	X	Y			
1	2	3	4	5	6	7	8
1115	—	—	469 802,19	2 190 127,98	—	—	—
1116	469 798,21	2 190 125,24	—	—			Временный межевой знак
1117	469 824,04	2 190 173,40	469 824,04	2 190 173,40			
1107	469 800,39	2 190 187,37	—	—			
1106	469 774,52	2 190 138,41	—	—			
1114	—	—	469 800,74	2 190 187,32			
1113	—	—	469 784,31	2 190 156,65			—
1112	—	—	469 784,84	2 190 156,31			
1111	—	—	469 781,55	2 190 151,07			
1110	—	—	469 779,86	2 190 148,89			
1109	—	—	469 776,50	2 190 141,91			

1	2	3	4	5	6	7	8
1115	—	—	469 802,19	2 190 127,98	—	—	—

2. Сведения о частях границ уточняемого земельного участка с кадастровым номером 23:39:0104016:9 :

Обозначение части границ		Горизонтальное проложение (S), м	Описание прохождения части границ	Сведения о согласовании местоположения границ (согласовано/спорное)
от т.	до т.			
1	2	3	4	5
1115	1117	50,40	—	согласовано
1117	1114	27,14		
1114	1113	34,79		
1113	1112	0,63		
1112	1111	6,19		
1111	1110	2,76		
1110	1109	7,75		
1109	1115	29,22		

3. Сведения о характеристиках уточняемого земельного участка с кадастровым номером 23:39:0104016:9 :

№ п/п	Наименование характеристики	Значение характеристики
1	2	3
1.	Адрес земельного участка	—
1.1.	Сведения о местоположении земельного участка (при отсутствии адреса) в структурированном в соответствии с федеральной информационной адресной системой виде	Российская Федерация, Краснодарский край, Белореченский р-н, Рязанская ст-ца, Первомайская ул, д. 100
1.2.	Дополнительные сведения о местоположении земельного участка	—
2.	Площадь земельного участка ± величина погрешности определения (вычисления) площади ($P \pm \Delta P$), м ²	1 434 ± 13,00
3.	Формула, примененная для вычисления предельной погрешности определения площади земельного участка, с подставленными значениями и итоговые (вычисленные) значения	$3,5 * 0,1 * \sqrt{(1434)} = 13$
4.	Площадь земельного участка согласно сведениям Единого государственного реестра недвижимости (Ркад), м ²	1 500,00
5.	Оценка расхождения P и Ркад ($P - P_{кад}$), м ²	66
6.	Предельный минимальный и максимальный размеры земельного участка (P _{мин} и P _{макс}), м ²	P _{мин} = — P _{макс} = —

1	2	3
7.	Кадастровый или иной государственный учетный номер (инвентарный) здания, сооружения, объекта незавершенного строительства, расположенного на земельном участке	—
8.	Вид (виды) разрешенного использования	Индивидуальные жилые дома и ведение личного подсобного хозяйства
8.1.	Дополнительные сведения об использовании земельного участка	—
9.	Сведения о земельных участках (землях общего пользования, территории общего пользования), посредством которых обеспечивается доступ	—
10.	Иные сведения	—

4. Пояснения к сведениям об уточняемом земельном участке с кадастровым номером 23:39:0104016:9 :

1.	—
----	---

1. Сведения о характерных точках границ уточняемого земельного участка с кадастровым номером 23:39:0104016:98 :
 Система координат МСК-23, зона 2 Зона № 2

Обозначение характерных точек границ	Координаты, м				Метод определения координат	Формулы, примененные для расчета средней квадратической погрешности определения координат характерных точек границ (Mt), с подставленными в такие формулы значениями и итоговые (вычисленные) значения Mt, м	Описание закрепления точки
	содержатся в Едином государственном реестре недвижимости		определены в результате выполнения комплексных кадастровых работ				
	X	Y	X	Y			
1	2	3	4	5	6	7	8
675	—	—	469 294,94	2 190 874,86	—	—	—
674	469 308,59	2 190 899,99	469 308,59	2 190 899,99			
673	469 321,94	2 190 928,83	469 321,94	2 190 928,83			
1496	469 317,42	2 190 930,77	469 317,42	2 190 930,77			
666	469 291,25	2 190 943,36	469 291,25	2 190 943,36			
665	469 279,69	2 190 920,05	469 279,69	2 190 920,05			
664	469 278,77	2 190 913,81	469 278,77	2 190 913,81			
1497	469 270,99	2 190 898,81	—	—	Метод спутниковых геодезических измерений (определений)	0,10	—
1498	469 268,10	2 190 892,36	—	—			

1	2	3	4	5	6	7	8
1499	469 297,12	2 190 878,84	—	—	Метод спутниковых геодезических измерений (определений)	0,10	—
663	—	—	469 270,69	2 190 898,80			
662	—	—	469 264,66	2 190 886,86			
772	—	—	469 291,51	2 190 876,31			
675	—	—	469 294,94	2 190 874,86			

2. Сведения о частях границ уточняемого земельного участка с кадастровым номером 23:39:0104016:98 :

Обозначение части границ		Горизонтальное проложение (S), м	Описание прохождения части границ	Сведения о согласовании местоположения границ (согласовано/спорное)
от т.	до т.			
1	2	3	4	5
675	674	28,60	—	согласовано
674	673	31,78		
673	1496	4,92		
1496	666	29,04		
666	665	26,02		
665	664	6,31		
664	663	17,05		
663	662	13,38		
662	772	28,85		
772	675	3,72		

3. Сведения о характеристиках уточняемого земельного участка с кадастровым номером 23:39:0104016:98 :

№ п/п	Наименование характеристики	Значение характеристики
1	2	3
1.	Адрес земельного участка	—
1.1.	Сведения о местоположении земельного участка (при отсутствии адреса) в структурированном в соответствии с федеральной информационной адресной системой виде	Российская Федерация, Краснодарский край, Белореченский р-н, Рязанская ст-ца, Горького ул, 7
1.2.	Дополнительные сведения о местоположении земельного участка	—
2.	Площадь земельного участка ± величина погрешности определения (вычисления) площади ($P \pm \Delta P$), м ²	2 052 ± 16,00

1	2	3
3.	Формула, примененная для вычисления предельной погрешности определения площади земельного участка, с подставленными значениями и итоговые (вычисленные) значения	$3,5*0,1*\sqrt{(2052)} = 16$
4.	Площадь земельного участка согласно сведениям Единого государственного реестра недвижимости (Ркад), м ²	1 870,00
5.	Оценка расхождения Р и Ркад (Р - Ркад), м ²	182
6.	Предельный минимальный и максимальный размеры земельного участка (Рмин и Рмакс), м ²	Рмин = — Рмакс = —
7.	Кадастровый или иной государственный учетный номер (инвентарный) здания, сооружения, объекта незавершенного строительства, расположенного на земельном участке	—
8.	Вид (виды) разрешенного использования	для индивидуального жилищного строительства
8.1.	Дополнительные сведения об использовании земельного участка	—
9.	Сведения о земельных участках (землях общего пользования, территории общего пользования), посредством которых обеспечивается доступ	—
10.	Иные сведения	—

4. Пояснения к сведениям об уточняемом земельном участке с кадастровым номером 23:39:0104016:98 :

1. —

1. Сведения о характерных точках границ уточняемого земельного участка с кадастровым номером 23:39:0104017:53 :
Система координат МСК-23, зона 2 Зона № 2

Обозначение характерных точек границ	Координаты, м				Метод определения координат	Формулы, примененные для расчета средней квадратической погрешности определения координат характерных точек границ (Mt), с подставленными в такие формулы значениями и итоговые (вычисленные) значения Mt, м	Описание закрепления точки
	содержатся в Едином государственном реестре недвижимости		определены в результате выполнения комплексных кадастровых работ				
	X	Y	X	Y			
1	2	3	4	5	6	7	8
824	—	—	469 338,07	2 190 429,87	—	—	—
825	—	—	469 319,17	2 190 442,98			
826	—	—	469 304,87	2 190 418,89			

1	2	3	4	5	6	7	8	
827	—	—	469 299,28	2 190 421,95	—	—	—	
828	—	—	469 297,94	2 190 419,50				
829	—	—	469 296,80	2 190 419,50				
830	—	—	469 294,10	2 190 420,95				
831	—	—	469 289,69	2 190 413,71				
832	—	—	469 281,22	2 190 401,44				
833	—	—	469 270,47	2 190 408,53				
445	—	—	469 268,94	2 190 406,22				
444	—	—	469 289,61	2 190 393,07				
834	—	—	469 291,80	2 190 396,37				
835	—	—	469 299,99	2 190 408,66				
836	—	—	469 300,76	2 190 409,35				
837	—	—	469 302,98	2 190 409,63				
838	469 318,65	2 190 401,13	469 318,65	2 190 401,13				Временный межевой знак
839	—	—	469 321,76	2 190 405,85				—
840	469 324,90	2 190 409,57	469 324,90	2 190 409,57				Временный межевой знак
841	—	—	469 325,28	2 190 410,15				—
842	469 337,01	2 190 428,57	—	—	Метод спутниковых геодезических измерений (определений)	0,10	Временный межевой знак	
843	469 318,29	2 190 441,47	—	—				
844	469 304,92	2 190 418,09	—	—				
845	469 298,73	2 190 421,34	—	—				
846	469 297,52	2 190 419,20	—	—				
847	469 296,45	2 190 418,96	—	—				
848	469 293,54	2 190 420,40	—	—				
849	469 292,26	2 190 417,94	—	—				
850	469 281,45	2 190 400,50	—	—				

1	2	3	4	5	6	7	8
851	469 270,47	2 190 407,76	—	—	Метод спутниковых геодезических измерений (определений)	0,10	Временный межевой знак
852	469 268,84	2 190 405,61	—	—			
853	469 288,62	2 190 392,54	—	—			
854	469 290,25	2 190 394,69	—	—	Метод спутниковых геодезических измерений (определений)	0,10	
855	469 300,75	2 190 409,88	—	—			
824	—	—	469 338,07	2 190 429,87	—	—	

2. Сведения о частях границ уточняемого земельного участка с кадастровым номером 23:39:0104017:53 :

Обозначение части границ		Горизонтальное проложение (S), м	Описание прохождения части границ	Сведения о согласовании местоположения границ (согласовано/спорное)
от т.	до т.			
1	2	3	4	5
824	825	23,00	—	согласовано
825	826	28,01		
826	827	6,37		
827	828	2,79		
828	829	1,14		
829	830	3,06		
830	831	8,48		
831	832	14,91		
832	833	12,88		
833	445	2,77		
445	444	24,50		
444	834	3,96		
834	835	14,77		
835	836	1,03		
836	837	2,24		
837	838	17,83		
838	839	5,65		
839	840	4,87		
840	841	0,69		
841	824	23,50		

3. Сведения о характеристиках уточняемого земельного участка с кадастровым номером _____ **23:39:0104017:53** _____ :

№ п/п	Наименование характеристики	Значение характеристики
1	2	3
1.	Адрес земельного участка	—
1.1.	Сведения о местоположении земельного участка (при отсутствии адреса) в структурированном в соответствии с федеральной информационной адресной системой виде	Российская Федерация, Краснодарский край, Белореченский р-н, Рязанское с/п, Рязанская ст-ца, Шевченко ул, д 11, кв 2
1.2.	Дополнительные сведения о местоположении земельного участка	—
2.	Площадь земельного участка ± величина погрешности определения (вычисления) площади ($P \pm \Delta P$), м ²	1 146 ± 12,00
3.	Формула, примененная для вычисления предельной погрешности определения площади земельного участка, с подставленными значениями и итоговые (вычисленные) значения	$3,5 * 0,1 * \sqrt{(1146)} = 12$
4.	Площадь земельного участка согласно сведениям Единого государственного реестра недвижимости (Ркад), м ²	1 100,00
5.	Оценка расхождения Р и Ркад ($P - P_{кад}$), м ²	46
6.	Предельный минимальный и максимальный размеры земельного участка (Рмин и Рмакс), м ²	Рмин = — Рмакс = —
7.	Кадастровый или иной государственный учетный номер (инвентарный) здания, сооружения, объекта незавершенного строительства, расположенного на земельном участке	—
8.	Вид (виды) разрешенного использования	для индивидуального жилищного строительства
8.1.	Дополнительные сведения об использовании земельного участка	—
9.	Сведения о земельных участках (землях общего пользования, территории общего пользования), посредством которых обеспечивается доступ	—
10.	Иные сведения	—

4. Пояснения к сведениям об уточняемом земельном участке с кадастровым номером _____ **23:39:0104017:53** _____ :

1.	—
----	---

1. Сведения о характерных точках границ уточняемого земельного участка с кадастровым номером _____					23:39:0104017:55 _____		
Система координат _____			МСК-23, зона 2		Зона № _____ 2		
Обозначение характерных точек границ	Координаты, м				Метод определения координат	Формулы, примененные для расчета средней квадратической погрешности определения координат характерных точек границ (Mt), с подставленными в такие формулы значениями и итоговые (вычисленные) значения Mt, м	Описание закрепления точки
	содержатся в Едином государственном реестре недвижимости		определены в результате выполнения комплексных кадастровых работ				
	X	Y	X	Y			
1	2	3	4	5	6	7	8
907	469 337,58	2 190 429,24	—	—	Метод спутниковых геодезических измерений (определений)	0,10	Долговременный межевой знак
908	469 361,71	2 190 462,07	—	—			
909	469 338,08	2 190 475,83	—	—			
910	469 326,92	2 190 482,82	—	—			
911	469 304,32	2 190 452,12	—	—			
912	469 318,76	2 190 442,21	—	—			
824	—	—	469 338,07	2 190 429,87	—	—	—
457	—	—	469 361,78	2 190 463,38			
461	—	—	469 344,82	2 190 472,56			
460	—	—	469 326,72	2 190 483,52			
913	—	—	469 323,64	2 190 478,44			
914	—	—	469 312,03	2 190 462,56			
915	—	—	469 304,47	2 190 452,98			
825	—	—	469 319,17	2 190 442,98			
907	469 337,58	2 190 429,24	—	—	Метод спутниковых геодезических измерений (определений)	0,10	Долговременный межевой знак

2. Сведения о частях границ уточняемого земельного участка с кадастровым номером _____ 23:39:0104017:55 _____ :

Обозначение части границ		Горизонтальное проложение (S), м	Описание прохождения части границ	Сведения о согласовании местоположения границ (согласовано/спорное)
от т.	до т.			
1	2	3	4	5
824	457	41,05	—	согласовано
457	461	19,29		
461	460	21,16		
460	913	5,94		
913	914	19,67		
914	915	12,20		
915	825	17,78		
825	824	23,00		

3. Сведения о характеристиках уточняемого земельного участка с кадастровым номером _____ 23:39:0104017:55 _____ :

№ п/п	Наименование характеристики	Значение характеристики
1	2	3
1.	Адрес земельного участка	—
1.1.	Сведения о местоположении земельного участка (при отсутствии адреса) в структурированном в соответствии с федеральной информационной адресной системой виде	Российская Федерация, Краснодарский край, Белореченский р-н, Рязанская ст-ца, Шевченко ул, д 13
1.2.	Дополнительные сведения о местоположении земельного участка	—
2.	Площадь земельного участка ± величина погрешности определения (вычисления) площади ($P \pm \Delta P$), м ²	1 571 ± 14,00
3.	Формула, примененная для вычисления предельной погрешности определения площади земельного участка, с подставленными значениями и итоговые (вычисленные) значения	$3,5*0,1*\sqrt{(1571)} = 14$
4.	Площадь земельного участка согласно сведениям Единого государственного реестра недвижимости (Ркад), м ²	1 584,00
5.	Оценка расхождения Р и Ркад ($P - P_{кад}$), м ²	13
6.	Предельный минимальный и максимальный размеры земельного участка (Рмин и Рмакс), м ²	Рмин = — Рмакс = —
7.	Кадастровый или иной государственный учетный номер (инвентарный) здания, сооружения, объекта незавершенного строительства, расположенного на земельном участке	—

1	2	3
8.	Вид (виды) разрешенного использования	Для ведения личного подсобного хозяйства
8.1.	Дополнительные сведения об использовании земельного участка	—
9.	Сведения о земельных участках (землях общего пользования, территории общего пользования), посредством которых обеспечивается доступ	—
10.	Иные сведения	—

4. Пояснения к сведениям об уточняемом земельном участке с кадастровым номером 23:39:0104017:55 :

1.	—
----	---

1. Сведения о характерных точках границ уточняемого земельного участка с кадастровым номером 23:39:0104016:15 :

Система координат МСК-23, зона 2 Зона № 2

Обозначение характерных точек границ	Координаты, м				Метод определения координат	Формулы, примененные для расчета средней квадратической погрешности определения координат характерных точек границ (Mt), с подставленными в такие формулы значениями и итоговые (вычисленные) значения Mt, м	Описание закрепления точки
	содержатся в Едином государственном реестре недвижимости		определены в результате выполнения комплексных кадастровых работ				
	X	Y	X	Y			
1	2	3	4	5	6	7	8
639	—	—	469 357,23	2 190 845,96	—	—	—
1512	—	—	469 380,49	2 190 901,23			
1509	—	—	469 365,27	2 190 908,21			
1506	469 360,93	2 190 898,92	469 360,93	2 190 898,92			
1511	469 356,35	2 190 901,61	469 356,35	2 190 901,61			
1508	469 359,73	2 190 908,86	—	—			
1513	469 349,74	2 190 913,53	—	—	Метод спутниковых геодезических измерений (определений)	0,10	—
1505	469 324,15	2 190 858,72	—	—	—	—	
1504	469 333,76	2 190 854,23	—	—	Метод спутниковых геодезических измерений (определений)	0,10	
1514	469 334,30	2 190 853,98	—	—			
1515	469 334,63	2 190 854,69	—	—			
1516	469 357,28	2 190 844,12	—	—	—	—	

1	2	3	4	5	6	7	8
1517	469 380,57	2 190 899,13	—	—	—	—	—
1507	469 364,53	2 190 906,62	—	—			
1510	—	—	469 360,49	2 190 910,48			
672	—	—	469 350,05	2 190 915,47			
671	—	—	469 324,37	2 190 861,63			
640	—	—	469 334,91	2 190 856,62			
639	—	—	469 357,23	2 190 845,96			

2. Сведения о частях границ уточняемого земельного участка с кадастровым номером 23:39:0104016:15 :

Обозначение части границ		Горизонтальное проложение (S), м	Описание прохождения части границ	Сведения о согласовании местоположения границ (согласовано/спорное)
от т.	до т.			
1	2	3	4	5
639	1512	59,96	—	согласовано
1512	1509	16,74		
1509	1506	10,25		
1506	1511	5,31		
1511	1510	9,79		
1510	672	11,57		
672	671	59,65		
671	640	11,67		
640	639	24,73		

3. Сведения о характеристиках уточняемого земельного участка с кадастровым номером 23:39:0104016:15 :

№ п/п	Наименование характеристики	Значение характеристики
1	2	3
1.	Адрес земельного участка	—
1.1.	Сведения о местоположении земельного участка (при отсутствии адреса) в структурированном в соответствии с федеральной информационной адресной системой виде	Российская Федерация, Краснодарский край, Белореченский р-н, Рязанская ст-ца, Горького ул, 11
1.2.	Дополнительные сведения о местоположении земельного участка	—
2.	Площадь земельного участка ± величина погрешности определения (вычисления) площади ($P \pm \Delta P$), м ²	2 037 ± 16,00

1	2	3
3.	Формула, примененная для вычисления предельной погрешности определения площади земельного участка, с подставленными значениями и итоговые (вычисленные) значения	$3,5*0,1*\sqrt{(2037)} = 16$
4.	Площадь земельного участка согласно сведениям Единого государственного реестра недвижимости (Ркад), м ²	2 061,00
5.	Оценка расхождения Р и Ркад (Р - Ркад), м ²	24
6.	Предельный минимальный и максимальный размеры земельного участка (Рмин и Рмакс), м ²	Рмин = — Рмакс = —
7.	Кадастровый или иной государственный учетный номер (инвентарный) здания, сооружения, объекта незавершенного строительства, расположенного на земельном участке	—
8.	Вид (виды) разрешенного использования	Индивидуальные жилые дома и ведение личного подсобного хозяйства
8.1.	Дополнительные сведения об использовании земельного участка	—
9.	Сведения о земельных участках (землях общего пользования, территории общего пользования), посредством которых обеспечивается доступ	—
10.	Иные сведения	—

4. Пояснения к сведениям об уточняемом земельном участке с кадастровым номером 23:39:0104016:15 :

1.	—
----	---

1. Сведения о характерных точках границ уточняемого земельного участка с кадастровым номером 23:39:0104016:217 :
Система координат МСК-23, зона 2 Зона № 2

Обозначение характерных точек границ	Координаты, м				Метод определения координат	Формулы, примененные для расчета средней квадратической погрешности определения координат характерных точек границ (Mt), с подставленными в такие формулы значениями и итоговые (вычисленные) значения Mt, м	Описание закрепления точки
	содержатся в Едином государственном реестре недвижимости		определены в результате выполнения комплексных кадастровых работ				
	X	Y	X	Y			
1	2	3	4	5	6	7	8
1766	469 922,60	2 190 308,51	—	—	Метод спутниковых геодезических измерений (определений)	0,10	—

1	2	3	4	5	6	7	8
1768	469 890,19	2 190 324,73	—	—	Метод спутниковых геодезических измерений (определений)	0,10	—
1769	469 875,14	2 190 294,15	—	—			
1770	469 907,73	2 190 277,45	—	—			
1771	—	—	469 908,28	2 190 278,59	—	—	
1772	—	—	469 922,63	2 190 308,64			
1474	—	—	469 889,07	2 190 325,28			
1473	—	—	469 874,91	2 190 295,94			
1774	—	—	469 874,66	2 190 295,33			
1766	469 922,60	2 190 308,51	—	—	Метод спутниковых геодезических измерений (определений)	0,10	

2. Сведения о частях границ уточняемого земельного участка с кадастровым номером 23:39:0104016:217 :

Обозначение части границ		Горизонтальное проложение (S), м	Описание прохождения части границ	Сведения о согласовании местоположения границ (согласовано/спорное)
от т.	до т.			
1	2	3	4	5
1771	1772	33,30	—	согласовано
1772	1474	37,46		
1474	1473	32,58		
1473	1774	0,66		
1774	1771	37,56		

3. Сведения о характеристиках уточняемого земельного участка с кадастровым номером 23:39:0104016:217 :

№ п/п	Наименование характеристики	Значение характеристики
1	2	3
1.	Адрес земельного участка	—
1.1.	Сведения о местоположении земельного участка (при отсутствии адреса) в структурированном в соответствии с федеральной информационной адресной системой виде	Российская Федерация, Краснодарский край, Белореченский р-н, Рязанский с/о, Рязанская ст-ца, Победы ул, д. №106
1.2.	Дополнительные сведения о местоположении земельного участка	—
2.	Площадь земельного участка ± величина погрешности определения (вычисления) площади ($P \pm \Delta P$), м ²	1 248 ± 12,00

1	2	3
3.	Формула, примененная для вычисления предельной погрешности определения площади земельного участка, с подставленными значениями и итоговые (вычисленные) значения	$3,5*0,1*\sqrt{(1248)} = 12$
4.	Площадь земельного участка согласно сведениям Единого государственного реестра недвижимости (Ркад), м ²	1 248,00
5.	Оценка расхождения Р и Ркад (Р - Ркад), м ²	0
6.	Предельный минимальный и максимальный размеры земельного участка (Рмин и Рмакс), м ²	Рмин = — Рмакс = —
7.	Кадастровый или иной государственный учетный номер (инвентарный) здания, сооружения, объекта незавершенного строительства, расположенного на земельном участке	—
8.	Вид (виды) разрешенного использования	Индивидуальное жилищное строительство
8.1.	Дополнительные сведения об использовании земельного участка	—
9.	Сведения о земельных участках (землях общего пользования, территории общего пользования), посредством которых обеспечивается доступ	—
10.	Иные сведения	—

4. Пояснения к сведениям об уточняемом земельном участке с кадастровым номером 23:39:0104016:217 :

1.	—
----	---

1. Сведения о характерных точках границ уточняемого земельного участка с кадастровым номером 23:39:0104016:77 :
Система координат МСК-23, зона 2 Зона № 2

Обозначение характерных точек границ	Координаты, м				Метод определения координат	Формулы, примененные для расчета средней квадратической погрешности определения координат характерных точек границ (Mt), с подставленными в такие формулы значениями и итоговые (вычисленные) значения Mt, м	Описание закрепления точки
	содержатся в Едином государственном реестре недвижимости		определены в результате выполнения комплексных кадастровых работ				
	X	Y	X	Y			
1	2	3	4	5	6	7	8
1775	469 943,84	2 190 352,43	—	—	Метод спутниковых геодезических измерений (определений)	0,10	—

1	2	3	4	5	6	7	8
1776	469 901,23	2 190 374,86	—	—	Метод спутниковых геодезических измерений (определений)	0,10	—
1777	469 894,27	2 190 359,66	—	—			
1778	469 906,57	2 190 352,48	—	—	—	—	
1779	469 937,61	2 190 334,37	—	—			
1780	—	—	469 933,89	2 190 332,73			
737	—	—	469 941,99	2 190 351,02			
741	—	—	469 927,13	2 190 356,12			
740	—	—	469 910,58	2 190 363,77			
739	—	—	469 894,01	2 190 372,17			
619	—	—	469 889,32	2 190 361,49			
1475	—	—	469 902,42	2 190 352,94			
1775	469 943,84	2 190 352,43	—	—			

2. Сведения о частях границ уточняемого земельного участка с кадастровым номером 23:39:0104016:77 :

Обозначение части границ		Горизонтальное проложение (S), м	Описание прохождения части границ	Сведения о согласовании местоположения границ (согласовано/спорное)
от т.	до т.			
1	2	3	4	5
1780	737	20,00	—	согласовано
737	741	15,71		
741	740	18,23		
740	739	18,58		
739	619	11,66		
619	1475	15,64		
1475	1780	37,40		

3. Сведения о характеристиках уточняемого земельного участка с кадастровым номером 23:39:0104016:77 :

№ п/п	Наименование характеристики	Значение характеристики
1	2	3
1		

1	2	3
1.	Адрес земельного участка	—
1.1.	Сведения о местоположении земельного участка (при отсутствии адреса) в структурированном в соответствии с федеральной информационной адресной системой виде	Российская Федерация, Краснодарский край, Белореченский р-н, Рязанский с/о, Рязанская ст-ца, Свободы ул, д. №74
1.2.	Дополнительные сведения о местоположении земельного участка	—
2.	Площадь земельного участка ± величина погрешности определения (вычисления) площади ($P \pm \Delta P$), м ²	791 ± 10,00
3.	Формула, примененная для вычисления предельной погрешности определения площади земельного участка, с подставленными значениями и итоговые (вычисленные) значения	$3,5 * 0,1 * \sqrt{(791)} = 10$
4.	Площадь земельного участка согласно сведениям Единого государственного реестра недвижимости (Ркад), м ²	872,00
5.	Оценка расхождения P и Ркад ($P - P_{кад}$), м ²	81
6.	Предельный минимальный и максимальный размеры земельного участка (Рмин и Рмакс), м ²	Рмин = — Рмакс = —
7.	Кадастровый или иной государственный учетный номер (инвентарный) здания, сооружения, объекта незавершенного строительства, расположенного на земельном участке	—
8.	Вид (виды) разрешенного использования	Для индивидуального жилищного строительства и ведения личного подсобного хозяйства
8.1.	Дополнительные сведения об использовании земельного участка	—
9.	Сведения о земельных участках (землях общего пользования, территории общего пользования), посредством которых обеспечивается доступ	—
10.	Иные сведения	—
4. Пояснения к сведениям об уточняемом земельном участке с кадастровым номером		23:39:0104016:77 :
1.	—	—

1. Сведения о характерных точках границ уточняемого земельного участка с кадастровым номером 23:39:0104016:218 :
 Система координат МСК-23, зона 2 Зона № 2

Обозначение характерных точек границ	Координаты, м				Метод определения координат	Формулы, примененные для расчета средней квадратической погрешности определения координат характерных точек границ (Mt), с подставленными в такие формулы значениями и итоговые (вычисленные) значения Mt, м	Описание закрепления точки
	содержатся в Едином государственном реестре недвижимости		определены в результате выполнения комплексных кадастровых работ				
	X	Y	X	Y			
1	2	3	4	5	6	7	8
1778	469 906,57	2 190 352,48	—	—	—	—	—
1781	469 894,35	2 190 325,72	—	—	Метод спутниковых геодезических измерений (определений)	0,10	
1782	469 927,05	2 190 310,34	—	—			
1779	469 937,61	2 190 334,37	—	—			
1772	—	—	469 922,63	2 190 308,64	—	—	
1780	—	—	469 933,89	2 190 332,73			
1475	—	—	469 902,42	2 190 352,94			
1474	—	—	469 889,07	2 190 325,28			
1778	469 906,57	2 190 352,48	—	—			

2. Сведения о частях границ уточняемого земельного участка с кадастровым номером 23:39:0104016:218 :

Обозначение части границ		Горизонтальное проложение (S), м	Описание прохождения части границ	Сведения о согласовании местоположения границ (согласовано/спорное)
от т.	до т.			
1	2	3	4	5
1772	1780	26,59	—	согласовано
1780	1475	37,40		
1475	1474	30,71		
1474	1772	37,46		

3. Сведения о характеристиках уточняемого земельного участка с кадастровым номером 23:39:0104016:218 :

№ п/п	Наименование характеристики	Значение характеристики
1	2	3
1		

1	2	3
1.	Адрес земельного участка	—
1.1.	Сведения о местоположении земельного участка (при отсутствии адреса) в структурированном в соответствии с федеральной информационной адресной системой виде	Российская Федерация, Краснодарский край, Белореченский р-н, Рязанская ст-ца, Свободы ул, д. 72
1.2.	Дополнительные сведения о местоположении земельного участка	—
2.	Площадь земельного участка ± величина погрешности определения (вычисления) площади ($P \pm \Delta P$), м ²	1 068 ± 11,00
3.	Формула, примененная для вычисления предельной погрешности определения площади земельного участка, с подставленными значениями и итоговые (вычисленные) значения	$3,5 * 0,1 * \sqrt{(1068)} = 11$
4.	Площадь земельного участка согласно сведениям Единого государственного реестра недвижимости (Ркад), м ²	1 000,00
5.	Оценка расхождения P и Ркад ($P - P_{кад}$), м ²	68
6.	Предельный минимальный и максимальный размеры земельного участка (P _{мин} и P _{макс}), м ²	P _{мин} = — P _{макс} = —
7.	Кадастровый или иной государственный учетный номер (инвентарный) здания, сооружения, объекта незавершенного строительства, расположенного на земельном участке	—
8.	Вид (виды) разрешенного использования	Индивидуальное жилищное строительство
8.1.	Дополнительные сведения об использовании земельного участка	—
9.	Сведения о земельных участках (землях общего пользования, территории общего пользования), посредством которых обеспечивается доступ	—
10.	Иные сведения	—
4. Пояснения к сведениям об уточняемом земельном участке с кадастровым номером		23:39:0104016:218 :
1.	—	—

1. Сведения о характерных точках границ уточняемого земельного участка с кадастровым номером _____ **23:39:0104016:259** _____ :
 Система координат _____ **МСК-23, зона 2** _____ **Зона №** _____ **2** _____

Обозначение характерных точек границ	Координаты, м				Метод определения координат	Формулы, примененные для расчета средней квадратической погрешности определения координат характерных точек границ (Mt), с подставленными в такие формулы значениями и итоговые (вычисленные) значения Mt, м	Описание закрепления точки
	содержатся в Едином государственном реестре недвижимости		определены в результате выполнения комплексных кадастровых работ				
	X	Y	X	Y			
1	2	3	4	5	6	7	8
1783	469 033,42	2 190 590,57	—	—	Метод спутниковых геодезических измерений (определений)	0,10	—
1784	469 052,74	2 190 569,95	—	—			
1785	469 087,58	2 190 609,48	—	—			
1786	469 064,39	2 190 629,42	—	—			
397	—	—	469 053,60	2 190 570,38	—	—	
396	—	—	469 060,52	2 190 578,10			
395	—	—	469 065,64	2 190 583,36			
394	—	—	469 068,14	2 190 586,73			
393	—	—	469 068,00	2 190 586,88			
392	—	—	469 089,51	2 190 611,68			
779	—	—	469 097,90	2 190 621,01			
788	—	—	469 071,46	2 190 638,34			
1787	—	—	469 033,87	2 190 591,03			
1783	469 033,42	2 190 590,57	—	—			

2. Сведения о частях границ уточняемого земельного участка с кадастровым номером _____ **23:39:0104016:259** _____ :

Обозначение части границ		Горизонтальное проложение (S), м	Описание прохождения части границ	Сведения о согласовании местоположения границ (согласовано/спорное)
от т.	до т.			
1	2	3	4	5
397	396	10,37	—	согласовано
396	395	7,34		

1	2	3	4	5
395	394	4,20	—	согласовано
394	393	0,21		
393	392	32,83		
392	779	12,55		
779	788	31,61		
788	1787	60,43		
1787	397	28,56		

3. Сведения о характеристиках уточняемого земельного участка с кадастровым номером 23:39:0104016:259 :

№ п/п	Наименование характеристики	Значение характеристики
1	2	3
1.	Адрес земельного участка	—
1.1.	Сведения о местоположении земельного участка (при отсутствии адреса) в структурированном в соответствии с федеральной информационной адресной системой виде	Российская Федерация, Краснодарский край, Белореченский р-н, Рязанский с/о, Рязанская ст-ца, Первомайская ул, д. 34
1.2.	Дополнительные сведения о местоположении земельного участка	—
2.	Площадь земельного участка ± величина погрешности определения (вычисления) площади ($P \pm \Delta P$), м ²	1 908 ± 15,00
3.	Формула, примененная для вычисления предельной погрешности определения площади земельного участка, с подставленными значениями и итоговые (вычисленные) значения	$3,5 * 0,1 * \sqrt{(1908)} = 15$
4.	Площадь земельного участка согласно сведениям Единого государственного реестра недвижимости (Ркад), м ²	1 500,00
5.	Оценка расхождения Р и Ркад ($P - P_{кад}$), м ²	408
6.	Предельный минимальный и максимальный размеры земельного участка (Рмин и Рмакс), м ²	Рмин = — Рмакс = —
7.	Кадастровый или иной государственный учетный номер (инвентарный) здания, сооружения, объекта незавершенного строительства, расположенного на земельном участке	—
8.	Вид (виды) разрешенного использования	для индивидуального жилищного строительства
8.1.	Дополнительные сведения об использовании земельного участка	—
9.	Сведения о земельных участках (землях общего пользования, территории общего пользования), посредством которых обеспечивается доступ	—

1	2				3		
10.	Иные сведения				—		
4. Пояснения к сведениям об уточняемом земельном участке с кадастровым номером					23:39:0104016:259		
1.	—				—		
1. Сведения о характерных точках границ уточняемого земельного участка с кадастровым номером					23:39:0104016:143		
Система координат <u>МСК-23, зона 2</u>					Зона № <u>2</u>		
Обозначение характерных точек границ	Координаты, м				Метод определения координат	Формулы, примененные для расчета средней квадратической погрешности определения координат характерных точек границ (Mt), с подставленными в такие формулы значениями и итоговые (вычисленные) значения Mt, м	Описание закрепления точки
	содержатся в Едином государственном реестре недвижимости		определены в результате выполнения комплексных кадастровых работ				
	X	Y	X	Y			
1	2	3	4	5	6	7	8
817	469 240,79	2 190 460,26	—	—	—	—	—
1788	469 225,50	2 190 472,59	—	—	Метод спутниковых геодезических измерений (определений)	0,10	
1789	469 208,87	2 190 447,94	—	—			
1790	469 206,21	2 190 449,90	—	—			
1791	469 188,54	2 190 426,30	—	—			
818	469 205,41	2 190 412,75	—	—			
820	—	—	469 205,82	2 190 414,34	—	—	
440	—	—	469 252,36	2 190 475,82			
439	—	—	469 250,68	2 190 477,17			
438	—	—	469 252,26	2 190 479,43			
807	—	—	469 239,19	2 190 489,67			
1792	—	—	469 212,14	2 190 451,63			
1793	—	—	469 210,15	2 190 453,21			
1794	—	—	469 189,23	2 190 428,26			
						—	

1	2	3	4	5	6	7	8
817	469 240,79	2 190 460,26	—	—	—	—	—

2. Сведения о частях границ уточняемого земельного участка с кадастровым номером 23:39:0104016:143 :

Обозначение части границ		Горизонтальное проложение (S), м	Описание прохождения части границ	Сведения о согласовании местоположения границ (согласовано/спорное)
от т.	до т.			
1	2	3	4	5
820	440	77,11	—	согласовано
440	439	2,16		
439	438	2,76		
438	807	16,60		
807	1792	46,68		
1792	1793	2,54		
1793	1794	32,56		
1794	820	21,66		

3. Сведения о характеристиках уточняемого земельного участка с кадастровым номером 23:39:0104016:143 :

№ п/п	Наименование характеристики	Значение характеристики
1	2	3
1.	Адрес земельного участка	—
1.1.	Сведения о местоположении земельного участка (при отсутствии адреса) в структурированном в соответствии с федеральной информационной адресной системой виде	Российская Федерация, Краснодарский край, Белореченский р-н, Рязанский с/о, Рязанская ст-ца, Первомайская ул, д. 52
1.2.	Дополнительные сведения о местоположении земельного участка	—
2.	Площадь земельного участка ± величина погрешности определения (вычисления) площади ($P \pm \Delta P$), м ²	1 526 ± 14,00
3.	Формула, примененная для вычисления предельной погрешности определения площади земельного участка, с подставленными значениями и итоговые (вычисленные) значения	$3,5*0,1*\sqrt{(1526)} = 14$
4.	Площадь земельного участка согласно сведениям Единого государственного реестра недвижимости (Ркад), м ²	1 200,00
5.	Оценка расхождения P и Ркад ($P - P_{кад}$), м ²	326
6.	Предельный минимальный и максимальный размеры земельного участка ($P_{мин}$ и $P_{макс}$), м ²	$P_{мин} = —$ $P_{макс} = —$

1	2	3
7.	Кадастровый или иной государственный учетный номер (инвентарный) здания, сооружения, объекта незавершенного строительства, расположенного на земельном участке	—
8.	Вид (виды) разрешенного использования	для ведения личного подсобного хозяйства и обслуживания индивидуального жилого дома, садоводства
8.1.	Дополнительные сведения об использовании земельного участка	—
9.	Сведения о земельных участках (землях общего пользования, территории общего пользования), посредством которых обеспечивается доступ	—
10.	Иные сведения	—

4. Пояснения к сведениям об уточняемом земельном участке с кадастровым номером 23:39:0104016:143 :

1.	—
----	---

1. Сведения о характерных точках границ уточняемого земельного участка с кадастровым номером 23:39:0104016:257 :

Система координат МСК-23, зона 2 Зона № 2

Обозначение характерных точек границ	Координаты, м				Метод определения координат	Формулы, примененные для расчета средней квадратической погрешности определения координат характерных точек границ (Mt), с подставленными в такие формулы значениями и итоговые (вычисленные) значения Mt, м	Описание закрепления точки
	содержатся в Едином государственном реестре недвижимости		определены в результате выполнения комплексных кадастровых работ				
	X	Y	X	Y			
1	2	3	4	5	6	7	8
87	—	—	469 474,67	2 190 287,30	—	—	—
469	—	—	469 480,95	2 190 300,78			
971	469 493,11	2 190 326,42	469 493,11	2 190 326,42			
970	469 498,71	2 190 338,26	469 498,71	2 190 338,26			
969	469 479,97	2 190 346,91	469 479,97	2 190 346,91			
922	469 470,89	2 190 351,10	469 470,89	2 190 351,10			
1795	469 444,74	2 190 302,42	—	—			
1796	469 477,09	2 190 292,55	—	—			
921	—	—	469 443,72	2 190 300,52			
88	—	—	469 452,08	2 190 295,81			
87	—	—	469 474,67	2 190 287,30			

2. Сведения о частях границ уточняемого земельного участка с кадастровым номером 23:39:0104016:257 :

Обозначение части границ		Горизонтальное проложение (S), м	Описание прохождения части границ	Сведения о согласовании местоположения границ (согласовано/спорное)
от т.	до т.			
1	2	3	4	5
87	469	14,87	—	согласовано
469	971	28,38		
971	970	13,10		
970	969	20,64		
969	922	10,00		
922	921	57,42		
921	88	9,60		
88	87	24,14		

3. Сведения о характеристиках уточняемого земельного участка с кадастровым номером 23:39:0104016:257 :

№ п/п	Наименование характеристики	Значение характеристики
1	2	3
1.	Адрес земельного участка	—
1.1.	Сведения о местоположении земельного участка (при отсутствии адреса) в структурированном в соответствии с федеральной информационной адресной системой виде	Российская Федерация, Краснодарский край, Белореченский р-н, с/п Рязанское с/о, Рязанская ст-ца, Победы ул, 67Г
1.2.	Дополнительные сведения о местоположении земельного участка	—
2.	Площадь земельного участка ± величина погрешности определения (вычисления) площади ($P \pm \Delta P$), м ²	1 841 ± 15,00
3.	Формула, примененная для вычисления предельной погрешности определения площади земельного участка, с подставленными значениями и итоговые (вычисленные) значения	$3,5*0,1*\sqrt{(1841)} = 15$
4.	Площадь земельного участка согласно сведениям Единого государственного реестра недвижимости (Ркад), м ²	1 691,00
5.	Оценка расхождения Р и Ркад ($P - P_{кад}$), м ²	150
6.	Предельный минимальный и максимальный размеры земельного участка (Рмин и Рмакс), м ²	Рмин = — Рмакс = —
7.	Кадастровый или иной государственный учетный номер (инвентарный) здания, сооружения, объекта незавершенного строительства, расположенного на земельном участке	—

1	2				3		
8.	Вид (виды) разрешенного использования				для сельскохозяйственного использования (размещения и эксплуатации здания нежилого назначения)		
8.1.	Дополнительные сведения об использовании земельного участка				—		
9.	Сведения о земельных участках (землях общего пользования, территории общего пользования), посредством которых обеспечивается доступ				—		
10.	Иные сведения				—		
4. Пояснения к сведениям об уточняемом земельном участке с кадастровым номером					23:39:0104016:257 :		
1.	—						
1. Сведения о характерных точках границ уточняемого земельного участка с кадастровым номером					23:39:0104016:152 :		
Система координат МСК-23, зона 2					Зона № 2		
Обозначение характерных точек границ	Координаты, м				Метод определения координат	Формулы, примененные для расчета средней квадратической погрешности определения координат характерных точек границ (Mt), с подставленными в такие формулы значениями и итоговые (вычисленные) значения Mt, м	Описание закрепления точки
	содержатся в Едином государственном реестре недвижимости		определены в результате выполнения комплексных кадастровых работ				
	X	Y	X	Y			
1	2	3	4	5	6	7	8
1797	469 502,52	2 190 247,02	469 502,52	2 190 247,02	—	—	Долговременный межевой знак
1798	469 522,19	2 190 301,15	469 522,19	2 190 301,15			
1799	469 512,61	2 190 304,20	469 512,61	2 190 304,20			
1800	469 489,06	2 190 252,13	—	—	Метод спутниковых геодезических измерений (определений)	0,10	
468	—	—	469 506,02	2 190 289,33	—	—	—
467	—	—	469 488,58	2 190 250,63			
1797	469 502,52	2 190 247,02	469 502,52	2 190 247,02			

2. Сведения о частях границ уточняемого земельного участка с кадастровым номером 23:39:0104016:152 :

Обозначение части границ		Горизонтальное проложение (S), м	Описание прохождения части границ	Сведения о согласовании местоположения границ (согласовано/спорное)
от т.	до т.			
1	2	3	4	5
1797	1798	57,59	—	согласовано
1798	1799	10,05		
1799	468	16,26		
468	467	42,45		
467	1797	14,40		

3. Сведения о характеристиках уточняемого земельного участка с кадастровым номером 23:39:0104016:152 :

№ п/п	Наименование характеристики	Значение характеристики
1	2	3
1.	Адрес земельного участка	—
1.1.	Сведения о местоположении земельного участка (при отсутствии адреса) в структурированном в соответствии с федеральной информационной адресной системой виде	Российская Федерация, Краснодарский край, Белореченский р-н, Рязанский с/о, Рязанская ст-ца, Первомайская ул, д. 74
1.2.	Дополнительные сведения о местоположении земельного участка	—
2.	Площадь земельного участка ± величина погрешности определения (вычисления) площади ($P \pm \Delta P$), м ²	704 ± 9,00
3.	Формула, примененная для вычисления предельной погрешности определения площади земельного участка, с подставленными значениями и итоговые (вычисленные) значения	$3,5 * 0,1 * \sqrt{(704)} = 9$
4.	Площадь земельного участка согласно сведениям Единого государственного реестра недвижимости (Ркад), м ²	700,00
5.	Оценка расхождения P и Ркад ($P - P_{кад}$), м ²	4
6.	Предельный минимальный и максимальный размеры земельного участка (Pмин и Pмакс), м ²	Pмин = — Pмакс = —
7.	Кадастровый или иной государственный учетный номер (инвентарный) здания, сооружения, объекта незавершенного строительства, расположенного на земельном участке	—
8.	Вид (виды) разрешенного использования	Индивидуальное жилищное строительство
8.1.	Дополнительные сведения об использовании земельного участка	—

1	2	3
9.	Сведения о земельных участках (землях общего пользования, территории общего пользования), посредством которых обеспечивается доступ	—
10.	Иные сведения	—

4. Пояснения к сведениям об уточняемом земельном участке с кадастровым номером 23:39:0104016:152 :

1.	—
----	---

1. Сведения о характерных точках границ уточняемого земельного участка с кадастровым номером 23:39:0104016:153 :

Система координат МСК-23, зона 2 Зона № 2

Обозначение характерных точек границ	Координаты, м				Метод определения координат	Формулы, примененные для расчета средней квадратической погрешности определения координат характерных точек границ (Mt), с подставленными в такие формулы значениями и итоговые (вычисленные) значения Mt, м	Описание закрепления точки
	содержатся в Едином государственном реестре недвижимости		определены в результате выполнения комплексных кадастровых работ				
	X	Y	X	Y			
1	2	3	4	5	6	7	8
1801	—	—	469 525,00	2 190 241,93	—	—	Долговременный межевой знак
1802	469 533,51	2 190 270,40	469 533,51	2 190 270,40			
1803	469 535,61	2 190 273,25	469 535,61	2 190 273,25			
1804	469 544,27	2 190 296,26	—	—			
1805	469 523,17	2 190 303,86	—	—			
1806	—	—	469 547,03	2 190 303,52	Метод спутниковых геодезических измерений (определений)	0,10	—
955	—	—	469 535,41	2 190 307,80			
973	—	—	469 525,26	2 190 311,39	—	—	Долговременный межевой знак
1798	469 522,19	2 190 301,15	469 522,19	2 190 301,15			
1797	469 502,52	2 190 247,02	469 502,52	2 190 247,02			

1	2	3	4	5	6	7	8
1807	469 523,90	2 190 241,49	—	—	—	—	Долговременный межевой знак
1801	—	—	469 525,00	2 190 241,93			

2. Сведения о частях границ уточняемого земельного участка с кадастровым номером 23:39:0104016:153 :

Обозначение части границ		Горизонтальное проложение (S), м	Описание прохождения части границ	Сведения о согласовании местоположения границ (согласовано/спорное)
от т.	до т.			
1	2	3	4	5
1801	1802	29,71	—	согласовано
1802	1803	3,54		
1803	1806	32,35		
1806	955	12,38		
955	973	10,77		
973	1798	10,69		
1798	1797	57,59		
1797	1801	23,05		

3. Сведения о характеристиках уточняемого земельного участка с кадастровым номером 23:39:0104016:153 :

№ п/п	Наименование характеристики	Значение характеристики
1	2	3
1.	Адрес земельного участка	—
1.1.	Сведения о местоположении земельного участка (при отсутствии адреса) в структурированном в соответствии с федеральной информационной адресной системой виде	Российская Федерация, Краснодарский край, Белореченский р-н, Рязанское г, Рязанская ст-ца, Первомайская ул, 76
1.2.	Дополнительные сведения о местоположении земельного участка	—
2.	Площадь земельного участка ± величина погрешности определения (вычисления) площади ($P \pm \Delta P$), м ²	1 486 ± 13,00
3.	Формула, примененная для вычисления предельной погрешности определения площади земельного участка, с подставленными значениями и итоговые (вычисленные) значения	$3,5 * 0,1 * \sqrt{(1486)} = 13$
4.	Площадь земельного участка согласно сведениям Единого государственного реестра недвижимости (Ркад), м ²	1 300,00
5.	Оценка расхождения P и Ркад ($P - P_{кад}$), м ²	186

1	2	3
6.	Предельный минимальный и максимальный размеры земельного участка (Р _{мин} и Р _{макс}), м ²	Р _{мин} = — Р _{макс} = —
7.	Кадастровый или иной государственный учетный номер (инвентарный) здания, сооружения, объекта незавершенного строительства, расположенного на земельном участке	—
8.	Вид (виды) разрешенного использования	Для обслуживания жилых домов
8.1.	Дополнительные сведения об использовании земельного участка	—
9.	Сведения о земельных участках (землях общего пользования, территории общего пользования), посредством которых обеспечивается доступ	—
10.	Иные сведения	—

4. Пояснения к сведениям об уточняемом земельном участке с кадастровым номером 23:39:0104016:153 :

1.	—
----	---

1. Сведения о характерных точках границ уточняемого земельного участка с кадастровым номером 23:39:0104016:154 :

Система координат МСК-23, зона 2 Зона № 2

Обозначение характерных точек границ	Координаты, м				Метод определения координат	Формулы, примененные для расчета средней квадратической погрешности определения координат характерных точек границ (Mt), с подставленными в такие формулы значениями и итоговые (вычисленные) значения Mt, м	Описание закрепления точки		
	содержатся в Едином государственном реестре недвижимости		определены в результате выполнения комплексных кадастровых работ						
	X	Y	X	Y					
1	2	3	4	5	6	7	8		
481	—	—	469 542,18	2 190 237,84	—	—	—		
480	—	—	469 543,09	2 190 240,11					
479	—	—	469 547,99	2 190 254,98					
478	—	—	469 554,06	2 190 268,90					
477	—	—	469 573,95	2 190 326,79					
745	—	—	469 568,68	2 190 329,04					
1808	—	—	469 558,41	2 190 333,02					
1806	—	—	469 547,03	2 190 303,52					
1803	469 535,61	2 190 273,25	469 535,61	2 190 273,25					Долговременный межевой знак

1	2	3	4	5	6	7	8
1802	469 533,51	2 190 270,40	469 533,51	2 190 270,40	—	—	Долговременный межевой знак
1807	469 523,90	2 190 241,49	—	—			
1809	469 541,64	2 190 237,47	—	—	Метод спутниковых геодезических измерений (определений)	0,10	—
1810	469 542,50	2 190 239,21	—	—			
1811	469 553,08	2 190 268,16	—	—			
1812	469 569,61	2 190 314,25	—	—			
1813	469 553,17	2 190 319,90	—	—			
1801	—	—	469 525,00	2 190 241,93	—	—	
481	—	—	469 542,18	2 190 237,84			

2. Сведения о частях границ уточняемого земельного участка с кадастровым номером 23:39:0104016:154 :

Обозначение части границ		Горизонтальное проложение (S), м	Описание прохождения части границ	Сведения о согласовании местоположения границ (согласовано/спорное)
от т.	до т.			
1	2	3	4	5
481	480	2,45	—	согласовано
480	479	15,66		
479	478	15,19		
478	477	61,21		
477	745	5,73		
745	1808	11,01		
1808	1806	31,62		
1806	1803	32,35		
1803	1802	3,54		
1802	1801	29,71		
1801	481	17,66		

3. Сведения о характеристиках уточняемого земельного участка с кадастровым номером 23:39:0104016:154 :

№ п/п	Наименование характеристики	Значение характеристики
1	2	3

1	2	3
1.	Адрес земельного участка	—
1.1.	Сведения о местоположении земельного участка (при отсутствии адреса) в структурированном в соответствии с федеральной информационной адресной системой виде	Российская Федерация, Краснодарский край, Белореченский р-н, Рязанский с/о, Рязанская ст-ца, Первомайская ул, д. 78
1.2.	Дополнительные сведения о местоположении земельного участка	—
2.	Площадь земельного участка \pm величина погрешности определения (вычисления) площади ($P \pm \Delta P$), м ²	1 728 \pm 15,00
3.	Формула, примененная для вычисления предельной погрешности определения площади земельного участка, с подставленными значениями и итоговые (вычисленные) значения	$3,5*0,1*\sqrt{(1728)} = 15$
4.	Площадь земельного участка согласно сведениям Единого государственного реестра недвижимости (Ркад), м ²	1 500,00
5.	Оценка расхождения P и Ркад ($P - P_{кад}$), м ²	228
6.	Предельный минимальный и максимальный размеры земельного участка (Pмин и Pмакс), м ²	Pмин = — Pмакс = —
7.	Кадастровый или иной государственный учетный номер (инвентарный) здания, сооружения, объекта незавершенного строительства, расположенного на земельном участке	—
8.	Вид (виды) разрешенного использования	для индивидуального жилищного строительства
8.1.	Дополнительные сведения об использовании земельного участка	—
9.	Сведения о земельных участках (землях общего пользования, территории общего пользования), посредством которых обеспечивается доступ	—
10.	Иные сведения	—
4. Пояснения к сведениям об уточняемом земельном участке с кадастровым номером		23:39:0104016:154 :
1.	—	—

1. Сведения о характерных точках границ уточняемого земельного участка с кадастровым номером 23:39:0104016:260 :
 Система координат МСК-23, зона 2 Зона № 2

Обозначение характерных точек границ	Координаты, м				Метод определения координат	Формулы, примененные для расчета средней квадратической погрешности определения координат характерных точек границ (Mt), с подставленными в такие формулы значениями и итоговые (вычисленные) значения Mt, м	Описание закрепления точки
	содержатся в Едином государственном реестре недвижимости		определены в результате выполнения комплексных кадастровых работ				
	X	Y	X	Y			
1	2	3	4	5	6	7	8
1814	469 052,80	2 190 647,40	—	—	Метод спутниковых геодезических измерений (определений)	0,10	—
1815	469 026,17	2 190 607,90	—	—			
1816	469 038,88	2 190 597,41	—	—			
1786	469 064,39	2 190 629,42	—	—	—	—	
1817	469 070,21	2 190 636,72	—	—	Метод спутниковых геодезических измерений (определений)	0,10	
1787	—	—	469 033,87	2 190 591,03	—	—	
788	—	—	469 071,46	2 190 638,34			
787	—	—	469 053,81	2 190 650,14			
1818	—	—	469 040,89	2 190 629,42			
1819	—	—	469 022,21	2 190 602,34			
1814	469 052,80	2 190 647,40	—	—	Метод спутниковых геодезических измерений (определений)	0,10	

2. Сведения о частях границ уточняемого земельного участка с кадастровым номером 23:39:0104016:260 :

Обозначение части границ		Горизонтальное проложение (S), м	Описание прохождения части границ	Сведения о согласовании местоположения границ (согласовано/спорное)
от т.	до т.			
1	2	3	4	5
1787	788	60,43	—	согласовано
788	787	21,23		
787	1818	24,42		
1818	1819	32,90		

1	2	3	4	5
1819	1787	16,24	—	согласовано

3. Сведения о характеристиках уточняемого земельного участка с кадастровым номером 23:39:0104016:260 :

№ п/п	Наименование характеристики	Значение характеристики
1	2	3
1.	Адрес земельного участка	—
1.1.	Сведения о местоположении земельного участка (при отсутствии адреса) в структурированном в соответствии с федеральной информационной адресной системой виде	Российская Федерация, Краснодарский край, Белореченский р-н, Рязанская ст-ца, Колхозная ул, д. 1
1.2.	Дополнительные сведения о местоположении земельного участка	—
2.	Площадь земельного участка ± величина погрешности определения (вычисления) площади ($P \pm \Delta P$), м ²	1 078 ± 11,00
3.	Формула, примененная для вычисления предельной погрешности определения площади земельного участка, с подставленными значениями и итоговые (вычисленные) значения	$3,5 * 0,1 * \sqrt{(1078)} = 11$
4.	Площадь земельного участка согласно сведениям Единого государственного реестра недвижимости (Ркад), м ²	900,00
5.	Оценка расхождения P и Ркад ($P - P_{кад}$), м ²	178
6.	Предельный минимальный и максимальный размеры земельного участка ($P_{мин}$ и $P_{макс}$), м ²	$P_{мин} = —$ $P_{макс} = —$
7.	Кадастровый или иной государственный учетный номер (инвентарный) здания, сооружения, объекта незавершенного строительства, расположенного на земельном участке	—
8.	Вид (виды) разрешенного использования	для индивидуального жилищного строительства
8.1.	Дополнительные сведения об использовании земельного участка	—
9.	Сведения о земельных участках (землях общего пользования, территории общего пользования), посредством которых обеспечивается доступ	—
10.	Иные сведения	—

4. Пояснения к сведениям об уточняемом земельном участке с кадастровым номером 23:39:0104016:260 :

1.	—
----	---

1. Сведения о характерных точках границ уточняемого земельного участка с кадастровым номером 23:39:0104016:201 :
 Система координат МСК-23, зона 2 Зона № 2

Обозначение характерных точек границ	Координаты, м				Метод определения координат	Формулы, примененные для расчета средней квадратической погрешности определения координат характерных точек границ (Mt), с подставленными в такие формулы значениями и итоговые (вычисленные) значения Mt, м	Описание закрепления точки
	содержатся в Едином государственном реестре недвижимости		определены в результате выполнения комплексных кадастровых работ				
	X	Y	X	Y			
1	2	3	4	5	6	7	8
745	—	—	469 568,68	2 190 329,04	—	—	—
744	—	—	469 589,75	2 190 380,56			
743	—	—	469 598,86	2 190 398,23			
463	469 585,80	2 190 405,08	469 585,80	2 190 405,08			Временный межевой знак
462	469 551,96	2 190 335,54	469 551,96	2 190 335,54			
1820	469 570,34	2 190 328,38	—	—			
1821	469 595,51	2 190 386,49	—	—			
1822	469 601,15	2 190 396,90	—	—			
1808	—	—	469 558,41	2 190 333,02			—
745	—	—	469 568,68	2 190 329,04			

2. Сведения о частях границ уточняемого земельного участка с кадастровым номером 23:39:0104016:201 :

Обозначение части границ		Горизонтальное проложение (S), м	Описание прохождения части границ	Сведения о согласовании местоположения границ (согласовано/спорное)
от т.	до т.			
1	2	3	4	5
745	744	55,66	—	согласовано
744	743	19,88		
743	463	14,75		
463	462	77,34		
462	1808	6,92		
1808	745	11,01		

3. Сведения о характеристиках уточняемого земельного участка с кадастровым номером 23:39:0104016:201 :

№ п/п	Наименование характеристики	Значение характеристики
1	2	3

1	2	3
1.	Адрес земельного участка	—
1.1.	Сведения о местоположении земельного участка (при отсутствии адреса) в структурированном в соответствии с федеральной информационной адресной системой виде	Российская Федерация, Краснодарский край, Белореченский р-н, Рязанское с/п, Рязанская ст-ца, Победы ул, 77
1.2.	Дополнительные сведения о местоположении земельного участка	—
2.	Площадь земельного участка \pm величина погрешности определения (вычисления) площади ($P \pm \Delta P$), м ²	1 198 \pm 12,00
3.	Формула, примененная для вычисления предельной погрешности определения площади земельного участка, с подставленными значениями и итоговые (вычисленные) значения	$3,5 * 0,1 * \sqrt{(1198)} = 12$
4.	Площадь земельного участка согласно сведениям Единого государственного реестра недвижимости (Ркад), м ²	1 379,00
5.	Оценка расхождения P и Ркад ($P - P_{кад}$), м ²	181
6.	Предельный минимальный и максимальный размеры земельного участка ($P_{мин}$ и $P_{макс}$), м ²	$P_{мин} = —$ $P_{макс} = —$
7.	Кадастровый или иной государственный учетный номер (инвентарный) здания, сооружения, объекта незавершенного строительства, расположенного на земельном участке	—
8.	Вид (виды) разрешенного использования	для индивидуального жилищного строительства
8.1.	Дополнительные сведения об использовании земельного участка	—
9.	Сведения о земельных участках (землях общего пользования, территории общего пользования), посредством которых обеспечивается доступ	—
10.	Иные сведения	—
4. Пояснения к сведениям об уточняемом земельном участке с кадастровым номером		23:39:0104016:201 :
1.	—	—

1. Сведения о характерных точках границ уточняемого земельного участка с кадастровым номером 23:39:0104016:17 :
 Система координат МСК-23, зона 2 Зона № 2

Обозначение характерных точек границ	Координаты, м				Метод определения координат	Формулы, примененные для расчета средней квадратической погрешности определения координат характерных точек границ (Mt), с подставленными в такие формулы значениями и итоговые (вычисленные) значения Mt, м	Описание закрепления точки
	содержатся в Едином государственном реестре недвижимости		определены в результате выполнения комплексных кадастровых работ				
	X	Y	X	Y			
1	2	3	4	5	6	7	8
943	469 545,53	2 190 425,58	—	—	—	—	Долговременный межевой знак
942	469 519,50	2 190 371,22	—	—			
1823	469 540,26	2 190 356,51	—	—	Метод спутниковых геодезических измерений (определений)	0,10	
1824	469 566,18	2 190 413,67	—	—			
957	—	—	469 530,59	2 190 332,39	—	—	—
466	—	—	469 535,00	2 190 342,68			
465	—	—	469 539,24	2 190 354,21			
464	—	—	469 566,96	2 190 415,55			
946	—	—	469 546,01	2 190 426,31			
941	—	—	469 516,42	2 190 364,79			
940	—	—	469 511,49	2 190 354,50			
960	—	—	469 509,77	2 190 349,08			
959	—	—	469 509,67	2 190 347,28			
958	—	—	469 516,71	2 190 336,31			
943	469 545,53	2 190 425,58	—	—			

2. Сведения о частях границ уточняемого земельного участка с кадастровым номером 23:39:0104016:17 :

Обозначение части границ		Горизонтальное проложение (S), м	Описание прохождения части границ	Сведения о согласовании местоположения границ (согласовано/спорное)
от т.	до т.			

1	2	3	4	5
957	466	11,20	—	согласовано
466	465	12,28		
465	464	67,31		
464	946	23,55		
946	941	68,27		
941	940	11,41		
940	960	5,69		
960	959	1,80		
959	958	13,03		
958	957	14,42		

3. Сведения о характеристиках уточняемого земельного участка с кадастровым номером 23:39:0104016:17 :

№ п/п	Наименование характеристики	Значение характеристики
1	2	3
1.	Адрес земельного участка	—
1.1.	Сведения о местоположении земельного участка (при отсутствии адреса) в структурированном в соответствии с федеральной информационной адресной системой виде	Российская Федерация, Краснодарский край, Белореченский р-н, Рязанская ст-ца, Победы ул, 73
1.2.	Дополнительные сведения о местоположении земельного участка	—
2.	Площадь земельного участка ± величина погрешности определения (вычисления) площади ($P \pm \Delta P$), м ²	2 254 ± 17,00
3.	Формула, примененная для вычисления предельной погрешности определения площади земельного участка, с подставленными значениями и итоговые (вычисленные) значения	$3,5 * 0,1 * \sqrt{(2254)} = 17$
4.	Площадь земельного участка согласно сведениям Единого государственного реестра недвижимости (Ркад), м ²	1 500,00
5.	Оценка расхождения P и Ркад ($P - P_{кад}$), м ²	754
6.	Предельный минимальный и максимальный размеры земельного участка ($P_{мин}$ и $P_{макс}$), м ²	$P_{мин} = —$ $P_{макс} = —$
7.	Кадастровый или иной государственный учетный номер (инвентарный) здания, сооружения, объекта незавершенного строительства, расположенного на земельном участке	—
8.	Вид (виды) разрешенного использования	Индивидуальные жилые дома и ведение личного подсобного хозяйства
8.1.	Дополнительные сведения об использовании земельного участка	—

1	2	3
9.	Сведения о земельных участках (землях общего пользования, территории общего пользования), посредством которых обеспечивается доступ	—
10.	Иные сведения	—

4. Пояснения к сведениям об уточняемом земельном участке с кадастровым номером 23:39:0104016:17 :

1.	—
----	---

1. Сведения о характерных точках границ уточняемого земельного участка с кадастровым номером 23:39:0104016:1073 :

Система координат МСК-23, зона 2 Зона № 2

Обозначение характерных точек границ	Координаты, м				Метод определения координат	Формулы, примененные для расчета средней квадратической погрешности определения координат характерных точек границ (Mt), с подставленными в такие формулы значениями и итоговые (вычисленные) значения Mt, м	Описание закрепления точки
	содержатся в Едином государственном реестре недвижимости		определены в результате выполнения комплексных кадастровых работ				
	X	Y	X	Y			
1	2	3	4	5	6	7	8
1825	469 592,55	2 190 618,69	—	—	Метод спутниковых геодезических измерений (определений)	0,10	Закрепление отсутствует
1826	469 573,22	2 190 628,40	—	—			
1827	469 549,42	2 190 586,45	—	—			
1828	469 543,87	2 190 576,11	—	—			
1829	469 554,64	2 190 571,14	—	—			
1830	469 561,23	2 190 567,65	—	—			
1831	469 567,31	2 190 577,59	—	—			
564	—	—	469 541,68	2 190 535,95	—	—	—
1336	—	—	469 561,56	2 190 567,45			
1335	—	—	469 591,57	2 190 617,52			

1	2	3	4	5	6	7	8
763	—	—	469 569,21	2 190 628,06	—	—	—
762	—	—	469 564,27	2 190 619,11			
761	—	—	469 564,73	2 190 618,86			
760	—	—	469 553,33	2 190 596,89			
759	—	—	469 543,51	2 190 575,94			
1832	—	—	469 552,28	2 190 571,82			
1304	—	—	469 533,56	2 190 540,75			
1825	469 592,55	2 190 618,69	—	—	Метод спутниковых геодезических измерений (определений)	0,10	Закрепление отсутствует

2. Сведения о частях границ уточняемого земельного участка с кадастровым номером 23:39:0104016:1073 :

Обозначение части границ		Горизонтальное проложение (S), м	Описание прохождения части границ	Сведения о согласовании местоположения границ (согласовано/спорное)
от т.	до т.			
1	2	3	4	5
564	1336	37,25	—	согласовано
1336	1335	58,37		
1335	763	24,72		
763	762	10,22		
762	761	0,52		
761	760	24,75		
760	759	23,14		
759	1832	9,69		
1832	1304	36,27		
1304	564	9,43		

3. Сведения о характеристиках уточняемого земельного участка с кадастровым номером 23:39:0104016:1073 :

№ п/п	Наименование характеристики	Значение характеристики
1	2	3
1.	Адрес земельного участка	352613, Российская Федерация, Краснодарский край, Белореченский р-н, Рязанская ст-ца, Степная ул, д 51
1.1.	Сведения о местоположении земельного участка (при отсутствии адреса) в структурированном в соответствии с федеральной информационной адресной системой виде	—
1.2.	Дополнительные сведения о местоположении земельного участка	—

1	2	3
2.	Площадь земельного участка ± величина погрешности определения (вычисления) площади ($P \pm \Delta P$), м ²	1 671 ± 14,00
3.	Формула, примененная для вычисления предельной погрешности определения площади земельного участка, с подставленными значениями и итоговые (вычисленные) значения	$3,5*0,1*\sqrt{(1671)} = 14$
4.	Площадь земельного участка согласно сведениям Единого государственного реестра недвижимости (Ркад), м ²	1 227,00
5.	Оценка расхождения Р и Ркад ($P - P_{кад}$), м ²	444
6.	Предельный минимальный и максимальный размеры земельного участка (Рмин и Рмакс), м ²	Рмин = — Рмакс = —
7.	Кадастровый или иной государственный учетный номер (инвентарный) здания, сооружения, объекта незавершенного строительства, расположенного на земельном участке	—
8.	Вид (виды) разрешенного использования	отдельно стоящие усадебные жилые дома (в том числе с местами приложения труда и с возможностью ведения развитого товарного личного подсобного хозяйства, сельскохозяйственного производства, садоводства, огородничества)
8.1.	Дополнительные сведения об использовании земельного участка	—
9.	Сведения о земельных участках (землях общего пользования, территории общего пользования), посредством которых обеспечивается доступ	—
10.	Иные сведения	—

4. Пояснения к сведениям об уточняемом земельном участке с кадастровым номером 23:39:0104016:1073 :

1. —

1. Сведения о характерных точках границ уточняемого земельного участка с кадастровым номером 23:39:0104016:72 :
Система координат МСК-23, зона 2 Зона № 2

Обозначение характерных точек границ	Координаты, м				Метод определения координат	Формулы, примененные для расчета средней квадратической погрешности определения координат характерных точек границ (Mt), с подставленными в такие формулы значениями и итоговые (вычисленные) значения Mt, м	Описание закрепления точки
	содержатся в Едином государственном реестре недвижимости		определены в результате выполнения комплексных кадастровых работ				
	X	Y	X	Y			

1	2	3	4	5	6	7	8
1833	469 554,64	2 190 571,13	—	—	Метод спутниковых геодезических измерений (определений)	0,10	—
1834	469 497,61	2 190 597,48	—	—			
1835	469 481,85	2 190 565,12	—	—			
1836	469 527,05	2 190 541,78	—	—			
1837	469 535,47	2 190 537,82	—	—			
1304	—	—	469 533,56	2 190 540,75	—	—	
1832	—	—	469 552,28	2 190 571,82			
759	—	—	469 543,51	2 190 575,94			
1316	—	—	469 494,24	2 190 599,12			
1838	—	—	469 479,45	2 190 567,11			
1839	—	—	469 487,08	2 190 562,92			
1840	—	—	469 493,43	2 190 560,23			
1833	469 554,64	2 190 571,13	—	—	Метод спутниковых геодезических измерений (определений)	0,10	

2. Сведения о частях границ уточняемого земельного участка с кадастровым номером 23:39:0104016:72 :

Обозначение части границ		Горизонтальное проложение (S), м	Описание прохождения части границ	Сведения о согласовании местоположения границ (согласовано/спорное)
от т.	до т.			
1	2	3	4	5
1304	1832	36,27	—	согласовано
1832	759	9,69		
759	1316	54,45		
1316	1838	35,26		
1838	1839	8,70		
1839	1840	6,90		
1840	1304	44,61		

3. Сведения о характеристиках уточняемого земельного участка с кадастровым номером 23:39:0104016:72 :

№ п/п	Наименование характеристики	Значение характеристики
1	2	3

1	2	3
1.	Адрес земельного участка	—
1.1.	Сведения о местоположении земельного участка (при отсутствии адреса) в структурированном в соответствии с федеральной информационной адресной системой виде	Российская Федерация, Краснодарский край, Белореченский р-н, Рязанская ст-ца, Извилистая ул, 29
1.2.	Дополнительные сведения о местоположении земельного участка	—
2.	Площадь земельного участка \pm величина погрешности определения (вычисления) площади ($P \pm \Delta P$), м ²	2 223 \pm 17,00
3.	Формула, примененная для вычисления предельной погрешности определения площади земельного участка, с подставленными значениями и итоговые (вычисленные) значения	$3,5 * 0,1 * \sqrt{(2223)} = 17$
4.	Площадь земельного участка согласно сведениям Единого государственного реестра недвижимости (Ркад), м ²	2 294,00
5.	Оценка расхождения P и Ркад (P - Ркад), м ²	71
6.	Предельный минимальный и максимальный размеры земельного участка (Рмин и Рмакс), м ²	Рмин = — Рмакс = —
7.	Кадастровый или иной государственный учетный номер (инвентарный) здания, сооружения, объекта незавершенного строительства, расположенного на земельном участке	—
8.	Вид (виды) разрешенного использования	Для индивидуального жилищного строительства и ведения личного подсобного хозяйства, садоводства
8.1.	Дополнительные сведения об использовании земельного участка	—
9.	Сведения о земельных участках (землях общего пользования, территории общего пользования), посредством которых обеспечивается доступ	—
10.	Иные сведения	—
4. Пояснения к сведениям об уточняемом земельном участке с кадастровым номером		23:39:0104016:72 :
1.	—	—

Описание местоположения здания, сооружения, объекта незавершенного строительства на земельном участке

1. Сведения о характерных точках контура объекта недвижимости с кадастровым номером 23:39:0104016:1077 :

Система координат МСК-23, зона 2 Зона № 2

Обозначение характерных точек границ	Содержатся в Едином государственном реестре недвижимости			Определены в ходе выполнения комплексных кадастровых работ			Метод определения координат	Формулы, примененные для расчета средней квадратической погрешности определения координат характерных точек (Mt), м, с подставленными в такие формулы значениями и итоговые (вычисленные) значения Mt, м
	координаты, м		Радиус, м	координаты, м		Радиус, м		
	X	Y	R	X	Y	R		
1	2	3	4	5	6	7	8	9
н67О	—	—	—	469 469,48	2 190 510,73	—	Метод спутниковых геодезических измерений (определений)	$\sqrt{(0,07^2 + 0,07^2)} = 0,10$
н68О	—	—	—	469 473,15	2 190 517,74	—		
н69О	—	—	—	469 467,90	2 190 520,41	—		
н70О	—	—	—	469 464,35	2 190 513,42	—		
н67О	—	—	—	469 469,48	2 190 510,73	—		

2. Сведения о характеристиках объекта недвижимости с кадастровым номером 23:39:0104016:1077 :

№ п/п	Наименование характеристики	Значение характеристики
1	2	3
1.	Вид объекта недвижимости	Здание
2.	Ранее присвоенный государственный учетный номер (инвентарный) здания, сооружения, объекта незавершенного строительства	—
3.	Кадастровый номер земельного участка (земельных участков), в границах которого (которых) расположены здание, сооружение, объект незавершенного строительства	—
4.	Уникальный учетный номер кадастрового квартала, в границах которого расположены здание, сооружение, объект незавершенного строительства	23:39:0104016

1	2	3
5.	Адрес здания, сооружения, объекта незавершенного строительства	—
5.1.	Сведения о местоположении здания, сооружения, объекта незавершенного строительства (при отсутствии адреса) в структурированном в соответствии с федеральной информационной адресной системой виде	352613, Российская Федерация, Краснодарский край, Белореченский р-н, Рязанская ст-ца, Победы ул, д 74
5.2.	Дополнительные сведения о местоположении	—
6.	Иные сведения	—

3. Пояснения к сведениям об объекте недвижимости с кадастровым номером 23:39:0104016:1077 :

1.	—
----	---

1. Сведения о характерных точках контура объекта недвижимости с кадастровым номером 23:39:0104016:1081 :

Система координат МСК-23, зона 2 Зона № 2

Обозначение характерных точек границ	Содержатся в Едином государственном реестре недвижимости			Определены в ходе выполнения комплексных кадастровых работ			Метод определения координат	Формулы, примененные для расчета средней квадратической погрешности определения координат характерных точек (Mt), м, с подставленными в такие формулы значениями и итоговые (вычисленные) значения Mt, м
	координаты, м		Радиус, м	координаты, м		Радиус, м		
	X	Y	R	X	Y	R		
1	2	3	4	5	6	7	8	9
н5620	—	—	—	469 829,24	2 190 434,93	—	Метод спутниковых геодезических измерений (определений)	$\sqrt{(0,07^2 + 0,07^2)} = 0,10$
н5630	—	—	—	469 832,78	2 190 441,08	—		
н5640	—	—	—	469 822,78	2 190 446,10	—		
н5650	—	—	—	469 820,85	2 190 442,25	—		
н5660	—	—	—	469 823,02	2 190 441,06	—		
н5670	—	—	—	469 820,93	2 190 436,93	—		
н5680	—	—	—	469 824,24	2 190 434,90	—		

1	2	3	4	5	6	7	8	9
н5690	—	—	—	469 825,29	2 190 437,09	—	Метод спутниковых геодезических измерений (определений)	$\sqrt{(0,07^2 + 0,07^2)} = 0,10$
н5620	—	—	—	469 829,24	2 190 434,93	—		

2. Сведения о характеристиках объекта недвижимости с кадастровым номером 23:39:0104016:1081 :

№ п/п	Наименование характеристики	Значение характеристики
1	2	3
1.	Вид объекта недвижимости	Здание
2.	Ранее присвоенный государственный учетный номер (инвентарный) здания, сооружения, объекта незавершенного строительства	—
3.	Кадастровый номер земельного участка (земельных участков), в границах которого (которых) расположены здание, сооружение, объект незавершенного строительства	—
4.	Уникальный учетный номер кадастрового квартала, в границах которого расположены здание, сооружение, объект незавершенного строительства	23:39:0104016
5.	Адрес здания, сооружения, объекта незавершенного строительства	—
5.1.	Сведения о местоположении здания, сооружения, объекта незавершенного строительства (при отсутствии адреса) в структурированном в соответствии с федеральной информационной адресной системой виде	352613, Российская Федерация, Краснодарский край, Белореченский р-н, Рязанская ст-ца, Пионерская ул, д 48
5.2.	Дополнительные сведения о местоположении	—
6.	Иные сведения	—

3. Пояснения к сведениям об объекте недвижимости с кадастровым номером 23:39:0104016:1081 :

1.	—
----	---

1. Сведения о характерных точках контура объекта недвижимости с кадастровым номером 23:39:0104016:1084 :

Система координат		МСК-23, зона 2					Зона № <u>2</u>	
Обозначение характерных точек границ	Содержатся в Едином государственном реестре недвижимости			Определены в ходе выполнения комплексных кадастровых работ			Метод определения координат	Формулы, примененные для расчета средней квадратической погрешности определения координат характерных точек (Mt), м, с подставленными в такие формулы значениями и итоговые (вычисленные) значения Mt, м
	координаты, м		Радиус, м	координаты, м		Радиус, м		
	X	Y	R	X	Y	R		
1	2	3	4	5	6	7	8	9
н209О	—	—	—	469 106,06	2 190 513,95	—	Метод спутниковых геодезических измерений (определений)	$\sqrt{(0,07^2 + 0,07^2)} = 0,10$
н210О	—	—	—	469 113,28	2 190 522,95	—		
н211О	—	—	—	469 106,11	2 190 528,70	—		
н212О	—	—	—	469 101,94	2 190 523,69	—		
н213О	—	—	—	469 103,81	2 190 522,19	—		
н214О	—	—	—	469 100,83	2 190 518,48	—		
н209О	—	—	—	469 106,06	2 190 513,95	—		

2. Сведения о характеристиках объекта недвижимости с кадастровым номером 23:39:0104016:1084 :

№ п/п	Наименование характеристики	Значение характеристики
1	2	3
1.	Вид объекта недвижимости	Здание
2.	Ранее присвоенный государственный учетный номер (инвентарный) здания, сооружения, объекта незавершенного строительства	—
3.	Кадастровый номер земельного участка (земельных участков), в границах которого (которых) расположены здание, сооружение, объект незавершенного строительства	—

1	2	3
4.	Уникальный учетный номер кадастрового квартала, в границах которого расположены здание, сооружение, объект незавершенного строительства	23:39:0104016
5.	Адрес здания, сооружения, объекта незавершенного строительства	—
5.1.	Сведения о местоположении здания, сооружения, объекта незавершенного строительства (при отсутствии адреса) в структурированном в соответствии с федеральной информационной адресной системой виде	352613, Российская Федерация, Краснодарский край, Белореченский р-н, Рязанская ст-ца, Первомайская ул, д 40
5.2.	Дополнительные сведения о местоположении	—
6.	Иные сведения	—

3. Пояснения к сведениям об объекте недвижимости с кадастровым номером 23:39:0104016:1084 :

1.	—
----	---

1. Сведения о характерных точках контура объекта недвижимости с кадастровым номером 23:39:0104016:1087 :

Система координат	<u>МСК-23, зона 2</u>	Зона №	<u>2</u>
-------------------	-----------------------	--------	----------

Обозначение характерных точек границ	Содержатся в Едином государственном реестре недвижимости			Определены в ходе выполнения комплексных кадастровых работ			Метод определения координат	Формулы, примененные для расчета средней квадратической погрешности определения координат характерных точек (Mt), м, с подставленными в такие формулы значениями и итоговые (вычисленные) значения Mt, м
	координаты, м		Радиус, м	координаты, м		Радиус, м		
	X	Y	R	X	Y	R		
1	2	3	4	5	6	7	8	9
н288О	—	—	—	469 252,63	2 190 556,58	—	Метод спутниковых геодезических измерений (определений)	$\sqrt{(0,07^2 + 0,07^2)} = 0,10$
н289О	—	—	—	469 258,87	2 190 568,28	—		
н290О	—	—	—	469 251,65	2 190 571,73	—		
н291О	—	—	—	469 247,25	2 190 563,81	—		
н292О	—	—	—	469 246,27	2 190 562,22	—		
н293О	—	—	—	469 245,56	2 190 560,35	—		

1	2	3	4	5	6	7	8	9
н600О	—	—	—	469 261,41	2 190 822,51	—	Метод спутниковых геодезических измерений (определений)	$\sqrt{(0,07^2 + 0,07^2)} = 0,10$
н601О	—	—	—	469 265,27	2 190 829,94	—		
н602О	—	—	—	469 258,93	2 190 832,96	—		
н603О	—	—	—	469 255,25	2 190 825,56	—		
н600О	—	—	—	469 261,41	2 190 822,51	—		

2. Сведения о характеристиках объекта недвижимости с кадастровым номером 23:39:0104016:1090 :

№ п/п	Наименование характеристики	Значение характеристики
1	2	3
1.	Вид объекта недвижимости	Здание
2.	Ранее присвоенный государственный учетный номер (инвентарный) здания, сооружения, объекта незавершенного строительства	—
3.	Кадастровый номер земельного участка (земельных участков), в границах которого (которых) расположены здание, сооружение, объект незавершенного строительства	—
4.	Уникальный учетный номер кадастрового квартала, в границах которого расположены здание, сооружение, объект незавершенного строительства	23:39:0104016
5.	Адрес здания, сооружения, объекта незавершенного строительства	—
5.1.	Сведения о местоположении здания, сооружения, объекта незавершенного строительства (при отсутствии адреса) в структурированном в соответствии с федеральной информационной адресной системой виде	352613, Российская Федерация, Краснодарский край, Белореченский р-н, Рязанская ст-ца, Степная ул, д 20
5.2.	Дополнительные сведения о местоположении	—
6.	Иные сведения	—

3. Пояснения к сведениям об объекте недвижимости с кадастровым номером 23:39:0104016:1090 :

1.	—
----	---

1. Сведения о характерных точках контура объекта недвижимости с кадастровым номером 23:39:0104016:1092 :

Система координат		МСК-23, зона 2					Зона № <u>2</u>	
Обозначение характерных точек границ	Содержатся в Едином государственном реестре недвижимости			Определены в ходе выполнения комплексных кадастровых работ			Метод определения координат	Формулы, примененные для расчета средней квадратической погрешности определения координат характерных точек (Mt), м, с подставленными в такие формулы значениями и итоговые (вычисленные) значения Mt, м
	координаты, м		Радиус, м	координаты, м		Радиус, м		
	X	Y	R	X	Y	R		
1	2	3	4	5	6	7	8	9
н1310	—	—	—	469 866,11	2 190 663,45	—	Метод спутниковых геодезических измерений (определений)	$\sqrt{(0,07^2 + 0,07^2)} = 0,10$
н1320	—	—	—	469 870,71	2 190 672,68	—		
н1330	—	—	—	469 864,93	2 190 675,56	—		
н1340	—	—	—	469 861,34	2 190 668,36	—		
н1350	—	—	—	469 859,25	2 190 669,21	—		
н1360	—	—	—	469 858,35	2 190 666,98	—		
н1310	—	—	—	469 866,11	2 190 663,45	—		

2. Сведения о характеристиках объекта недвижимости с кадастровым номером 23:39:0104016:1092 :

№ п/п	Наименование характеристики	Значение характеристики
1	2	3
1.	Вид объекта недвижимости	Здание
2.	Ранее присвоенный государственный учетный номер (инвентарный) здания, сооружения, объекта незавершенного строительства	—
3.	Кадастровый номер земельного участка (земельных участков), в границах которого (которых) расположены здание, сооружение, объект незавершенного строительства	—

1	2	3
4.	Уникальный учетный номер кадастрового квартала, в границах которого расположены здание, сооружение, объект незавершенного строительства	23:39:0104016
5.	Адрес здания, сооружения, объекта незавершенного строительства	—
5.1.	Сведения о местоположении здания, сооружения, объекта незавершенного строительства (при отсутствии адреса) в структурированном в соответствии с федеральной информационной адресной системой виде	352613, Российская Федерация, Краснодарский край, Белореченский р-н, Рязанская ст-ца, Горького ул, д 19
5.2.	Дополнительные сведения о местоположении	—
6.	Иные сведения	—

3. Пояснения к сведениям об объекте недвижимости с кадастровым номером 23:39:0104016:1092 :

1. —

1. Сведения о характерных точках контура объекта недвижимости с кадастровым номером 23:39:0104016:1093 :

Система координат МСК-23, зона 2 Зона № 2

Обозначение характерных точек границ	Содержатся в Едином государственном реестре недвижимости			Определены в ходе выполнения комплексных кадастровых работ			Метод определения координат	Формулы, примененные для расчета средней квадратической погрешности определения координат характерных точек (Mt), м, с подставленными в такие формулы значениями и итоговые (вычисленные) значения Mt, м
	координаты, м		Радиус, м	координаты, м		Радиус, м		
	X	Y	R	X	Y	R		
1	2	3	4	5	6	7	8	9
н4800	—	—	—	469 354,07	2 190 703,55	—	Метод спутниковых геодезических измерений (определений)	$\sqrt{(0,07^2 + 0,07^2)} = 0,10$
н4810	—	—	—	469 358,31	2 190 711,50	—		
н4820	—	—	—	469 352,27	2 190 714,72	—		
н4830	—	—	—	469 350,53	2 190 711,44	—		
н4840	—	—	—	469 348,67	2 190 712,44	—		
н4850	—	—	—	469 346,17	2 190 707,76	—		

1	2	3	4	5	6	7	8	9
н4800	—	—	—	469 354,07	2 190 703,55	—	Метод спутниковых геодезических измерений (определений)	$\sqrt{(0,07^2 + 0,07^2)} = 0,10$

2. Сведения о характеристиках объекта недвижимости с кадастровым номером 23:39:0104016:1093 :

№ п/п	Наименование характеристики	Значение характеристики
1	2	3
1.	Вид объекта недвижимости	Здание
2.	Ранее присвоенный государственный учетный номер (инвентарный) здания, сооружения, объекта незавершенного строительства	—
3.	Кадастровый номер земельного участка (земельных участков), в границах которого (которых) расположены здание, сооружение, объект незавершенного строительства	—
4.	Уникальный учетный номер кадастрового квартала, в границах которого расположены здание, сооружение, объект незавершенного строительства	23:39:0104016
5.	Адрес здания, сооружения, объекта незавершенного строительства	—
5.1.	Сведения о местоположении здания, сооружения, объекта незавершенного строительства (при отсутствии адреса) в структурированном в соответствии с федеральной информационной адресной системой виде	352613, Российская Федерация, Краснодарский край, Белореченский р-н, Рязанская ст-ца, Степная ул, д 41
5.2.	Дополнительные сведения о местоположении	—
6.	Иные сведения	—

3. Пояснения к сведениям об объекте недвижимости с кадастровым номером 23:39:0104016:1093 :

1.	—
----	---

1. Сведения о характерных точках контура объекта недвижимости с кадастровым номером 23:39:0104016:1096 :

Система координат <u>МСК-23, зона 2</u>		Зона № <u>2</u>						
Обозначение характерных точек границ	Содержатся в Едином государственном реестре недвижимости		Определены в ходе выполнения комплексных кадастровых работ		Метод определения координат	Формулы, примененные для расчета средней квадратической погрешности определения координат характерных точек (Mt), м, с подставленными в такие формулы значениями и итоговые (вычисленные) значения Mt, м		
	координаты, м		Радиус, м	координаты, м			Радиус, м	
	X	Y	R	X			Y	R

1	2	3	4	5	6	7	8	9
н950	—	—	—	469 866,38	2 190 404,75	—	Метод спутниковых геодезических измерений (определений)	$\sqrt{(0,07^2 + 0,07^2)} = 0,10$
н960	—	—	—	469 870,43	2 190 414,48	—		
н970	—	—	—	469 859,03	2 190 419,23	—		
н980	—	—	—	469 854,98	2 190 409,51	—		
н950	—	—	—	469 866,38	2 190 404,75	—		

2. Сведения о характеристиках объекта недвижимости с кадастровым номером 23:39:0104016:1096 :

№ п/п	Наименование характеристики	Значение характеристики
1	2	3
1.	Вид объекта недвижимости	Здание
2.	Ранее присвоенный государственный учетный номер (инвентарный) здания, сооружения, объекта незавершенного строительства	—
3.	Кадастровый номер земельного участка (земельных участков), в границах которого (которых) расположены здание, сооружение, объект незавершенного строительства	—
4.	Уникальный учетный номер кадастрового квартала, в границах которого расположены здание, сооружение, объект незавершенного строительства	23:39:0104016
5.	Адрес здания, сооружения, объекта незавершенного строительства	—
5.1.	Сведения о местоположении здания, сооружения, объекта незавершенного строительства (при отсутствии адреса) в структурированном в соответствии с федеральной информационной адресной системой виде	352613, Российская Федерация, Краснодарский край, Белореченский р-н, Рязанская ст-ца, Пионерская ул, д 57
5.2.	Дополнительные сведения о местоположении	—
6.	Иные сведения	—

3. Пояснения к сведениям об объекте недвижимости с кадастровым номером 23:39:0104016:1096 :

1.	—
----	---

1. Сведения о характерных точках контура объекта недвижимости с кадастровым номером 23:39:0104016:1103 :

Система координат		МСК-23, зона 2					Зона № <u>2</u>	
Обозначение характерных точек границ	Содержатся в Едином государственном реестре недвижимости			Определены в ходе выполнения комплексных кадастровых работ			Метод определения координат	Формулы, примененные для расчета средней квадратической погрешности определения координат характерных точек (Mt), м, с подставленными в такие формулы значениями и итоговые (вычисленные) значения Mt, м
	координаты, м		Радиус, м	координаты, м		Радиус, м		
	X	Y	R	X	Y	R		
1	2	3	4	5	6	7	8	9
н281О	—	—	—	469 216,71	2 190 579,44	—	Метод спутниковых геодезических измерений (определений)	$\sqrt{(0,07^2 + 0,07^2)} = 0,10$
н282О	—	—	—	469 221,15	2 190 587,00	—		
н283О	—	—	—	469 216,09	2 190 589,88	—		
н284О	—	—	—	469 213,68	2 190 585,64	—		
н285О	—	—	—	469 212,42	2 190 586,37	—		
н286О	—	—	—	469 210,54	2 190 583,10	—		
н287О	—	—	—	469 211,76	2 190 582,25	—		
н281О	—	—	—	469 216,71	2 190 579,44	—		

2. Сведения о характеристиках объекта недвижимости с кадастровым номером 23:39:0104016:1103 :

№ п/п	Наименование характеристики	Значение характеристики
1	2	3
1.	Вид объекта недвижимости	Здание
2.	Ранее присвоенный государственный учетный номер (инвентарный) здания, сооружения, объекта незавершенного строительства	—
3.	Кадастровый номер земельного участка (земельных участков), в границах которого (которых) расположены здание, сооружение, объект незавершенного строительства	—

1	2	3
4.	Уникальный учетный номер кадастрового квартала, в границах которого расположены здание, сооружение, объект незавершенного строительства	23:39:0104016
5.	Адрес здания, сооружения, объекта незавершенного строительства	Российская Федерация, Краснодарский край, Белореченский муниципальный район, Рязанское сельское поселение, станица Рязанская, улица Победы 49
5.1.	Сведения о местоположении здания, сооружения, объекта незавершенного строительства (при отсутствии адреса) в структурированном в соответствии с федеральной информационной адресной системой виде	—
5.2.	Дополнительные сведения о местоположении	—
6.	Иные сведения	—

3. Пояснения к сведениям об объекте недвижимости с кадастровым номером 23:39:0104016:1103 :

1. —

1. Сведения о характерных точках контура объекта недвижимости с кадастровым номером 23:39:0104016:338 :

Система координат МСК-23, зона 2 Зона № 2

Обозначение характерных точек границ	Содержатся в Едином государственном реестре недвижимости			Определены в ходе выполнения комплексных кадастровых работ			Метод определения координат	Формулы, примененные для расчета средней квадратической погрешности определения координат характерных точек (Mt), м, с подставленными в такие формулы значениями и итоговые (вычисленные) значения Mt, м
	координаты, м		Радиус, м	координаты, м		Радиус, м		
	X	Y	R	X	Y	R		
1	2	3	4	5	6	7	8	9
н2150	—	—	—	469 124,20	2 190 498,38	—	Метод спутниковых геодезических измерений (определений)	$\sqrt{(0,07^2 + 0,07^2)} = 0,10$
н2160	—	—	—	469 131,63	2 190 506,93	—		
н2170	—	—	—	469 128,16	2 190 509,75	—		
н2180	—	—	—	469 126,71	2 190 508,27	—		
н2190	—	—	—	469 123,16	2 190 511,22	—		
н2200	—	—	—	469 120,10	2 190 507,77	—		

1	2	3	4	5	6	7	8	9
н221О	—	—	—	469 121,71	2 190 506,34	—	Метод спутниковых геодезических измерений (определений)	$\sqrt{(0,07^2 + 0,07^2)} = 0,10$
н222О	—	—	469 118,92	2 190 502,97	—			
н215О	—	—	—	469 124,20	2 190 498,38	—		

2. Сведения о характеристиках объекта недвижимости с кадастровым номером 23:39:0104016:338 :

№ п/п	Наименование характеристики	Значение характеристики
1	2	3
1.	Вид объекта недвижимости	Здание
2.	Ранее присвоенный государственный учетный номер (инвентарный) здания, сооружения, объекта незавершенного строительства	—
3.	Кадастровый номер земельного участка (земельных участков), в границах которого (которых) расположены здание, сооружение, объект незавершенного строительства	—
4.	Уникальный учетный номер кадастрового квартала, в границах которого расположены здание, сооружение, объект незавершенного строительства	23:39:0104016
5.	Адрес здания, сооружения, объекта незавершенного строительства	—
5.1.	Сведения о местоположении здания, сооружения, объекта незавершенного строительства (при отсутствии адреса) в структурированном в соответствии с федеральной информационной адресной системой виде	Российская Федерация, Краснодарский край, Белореченский р-н, Рязанская ст-ца, Первомайская ул, д 42
5.2.	Дополнительные сведения о местоположении	—
6.	Иные сведения	—

3. Пояснения к сведениям об объекте недвижимости с кадастровым номером 23:39:0104016:338 :

1.	—
----	---

1. Сведения о характерных точках контура объекта недвижимости с кадастровым номером 23:39:0104016:421 :

Система координат		МСК-23, зона 2					Зона № <u>2</u>	
Обозначение характерных точек границ	Содержатся в Едином государственном реестре недвижимости			Определены в ходе выполнения комплексных кадастровых работ			Метод определения координат	Формулы, примененные для расчета средней квадратической погрешности определения координат характерных точек (Mt), м, с подставленными в такие формулы значениями и итоговые (вычисленные) значения Mt, м
	координаты, м		Радиус, м	координаты, м		Радиус, м		
	X	Y	R	X	Y	R		
1	2	3	4	5	6	7	8	9
н656О	—	—	—	469 914,35	2 190 514,84	—	Метод спутниковых геодезических измерений (определений)	$\sqrt{(0,07^2 + 0,07^2)} = 0,10$
н657О	—	—	—	469 919,01	2 190 525,41	—		
н658О	—	—	—	469 909,30	2 190 529,70	—		
н659О	—	—	—	469 908,00	2 190 526,73	—		
н660О	—	—	—	469 906,10	2 190 526,28	—		
н661О	—	—	—	469 905,17	2 190 524,35	—		
н662О	—	—	—	469 906,03	2 190 522,43	—		
н663О	—	—	—	469 904,63	2 190 519,12	—		
н656О	—	—	—	469 914,35	2 190 514,84	—		

2. Сведения о характеристиках объекта недвижимости с кадастровым номером 23:39:0104016:421 :

№ п/п	Наименование характеристики	Значение характеристики
1	2	3
1.	Вид объекта недвижимости	Здание
2.	Ранее присвоенный государственный учетный номер (инвентарный) здания, сооружения, объекта незавершенного строительства	—

1	2	3
3.	Кадастровый номер земельного участка (земельных участков), в границах которого (которых) расположены здание, сооружение, объект незавершенного строительства	—
4.	Уникальный учетный номер кадастрового квартала, в границах которого расположены здание, сооружение, объект незавершенного строительства	23:39:0104016
5.	Адрес здания, сооружения, объекта незавершенного строительства	—
5.1.	Сведения о местоположении здания, сооружения, объекта незавершенного строительства (при отсутствии адреса) в структурированном в соответствии с федеральной информационной адресной системой виде	Российская Федерация, Краснодарский край, Белореченский р-н, Рязанское с/п, Рязанская ст-ца, Пионерская ул, д 63
5.2.	Дополнительные сведения о местоположении	—
6.	Иные сведения	—

3. Пояснения к сведениям об объекте недвижимости с кадастровым номером 23:39:0104016:421 :

1.	—
----	---

1. Сведения о характерных точках контура объекта недвижимости с кадастровым номером 23:39:0104016:422 :

Система координат МСК-23, зона 2 Зона № 2

Обозначение характерных точек границ	Содержатся в Едином государственном реестре недвижимости			Определены в ходе выполнения комплексных кадастровых работ			Метод определения координат	Формулы, примененные для расчета средней квадратической погрешности определения координат характерных точек (Mt), м, с подставленными в такие формулы значениями и итоговые (вычисленные) значения Mt, м
	координаты, м		Радиус, м	координаты, м		Радиус, м		
	X	Y	R	X	Y	R		
1	2	3	4	5	6	7	8	9
н6200	—	—	—	469 965,89	2 190 480,18	—	Метод спутниковых геодезических измерений (определений)	$\sqrt{(0,07^2 + 0,07^2)} = 0,10$
н6210	—	—	—	469 970,83	2 190 489,21	—		
н6220	—	—	—	469 967,88	2 190 490,82	—		
н6230	—	—	—	469 966,84	2 190 488,93	—		

1	2	3	4	5	6	7	8	9
н6240	—	—	—	469 961,73	2 190 491,87	—	Метод спутниковых геодезических измерений (определений)	$\sqrt{(0,07^2 + 0,07^2)} = 0,10$
н6250	—	—	—	469 959,99	2 190 488,64	—		
н6260	—	—	—	469 961,84	2 190 487,53	—		
н6270	—	—	—	469 959,71	2 190 483,85	—		
н6200	—	—	—	469 965,89	2 190 480,18	—		

2. Сведения о характеристиках объекта недвижимости с кадастровым номером 23:39:0104016:422 :

№ п/п	Наименование характеристики	Значение характеристики
1	2	3
1.	Вид объекта недвижимости	Здание
2.	Ранее присвоенный государственный учетный номер (инвентарный) здания, сооружения, объекта незавершенного строительства	—
3.	Кадастровый номер земельного участка (земельных участков), в границах которого (которых) расположены здание, сооружение, объект незавершенного строительства	—
4.	Уникальный учетный номер кадастрового квартала, в границах которого расположены здание, сооружение, объект незавершенного строительства	23:39:0104016
5.	Адрес здания, сооружения, объекта незавершенного строительства	—
5.1.	Сведения о местоположении здания, сооружения, объекта незавершенного строительства (при отсутствии адреса) в структурированном в соответствии с федеральной информационной адресной системой виде	Российская Федерация, Краснодарский край, Белореченский р-н, Рязанская ст-ца, Степная ул, д 56
5.2.	Дополнительные сведения о местоположении	—
6.	Иные сведения	—

3. Пояснения к сведениям об объекте недвижимости с кадастровым номером 23:39:0104016:422 :

1.	—
----	---

1. Сведения о характерных точках контура объекта недвижимости с кадастровым номером 23:39:0104016:423 :

Система координат		МСК-23, зона 2					Зона № <u>2</u>	
Обозначение характерных точек границ	Содержатся в Едином государственном реестре недвижимости			Определены в ходе выполнения комплексных кадастровых работ			Метод определения координат	Формулы, примененные для расчета средней квадратической погрешности определения координат характерных точек (Mt), м, с подставленными в такие формулы значениями и итоговые (вычисленные) значения Mt, м
	координаты, м		Радиус, м	координаты, м		Радиус, м		
	X	Y	R	X	Y	R		
1	2	3	4	5	6	7	8	9
н466О	—	—	—	469 874,04	2 190 315,21	—	Метод спутниковых геодезических измерений (определений)	$\sqrt{(0,07^2 + 0,07^2)} = 0,10$
н467О	—	—	—	469 863,17	2 190 320,67	—		
н468О	—	—	—	469 858,82	2 190 312,52	—		
н469О	—	—	—	469 869,94	2 190 306,83	—		
н466О	—	—	—	469 874,04	2 190 315,21	—		
н466О	—	—	—	469 874,04	2 190 315,21	—		

2. Сведения о характеристиках объекта недвижимости с кадастровым номером 23:39:0104016:423 :

№ п/п	Наименование характеристики	Значение характеристики
1	2	3
1.	Вид объекта недвижимости	Здание
2.	Ранее присвоенный государственный учетный номер (инвентарный) здания, сооружения, объекта незавершенного строительства	—
3.	Кадастровый номер земельного участка (земельных участков), в границах которого (которых) расположены здание, сооружение, объект незавершенного строительства	—
4.	Уникальный учетный номер кадастрового квартала, в границах которого расположены здание, сооружение, объект незавершенного строительства	23:39:0104016

1	2	3
5.	Адрес здания, сооружения, объекта незавершенного строительства	—
5.1.	Сведения о местоположении здания, сооружения, объекта незавершенного строительства (при отсутствии адреса) в структурированном в соответствии с федеральной информационной адресной системой виде	352613, Российская Федерация, Краснодарский край, Белореченский р-н, Рязанская ст-ца, Победы ул, д 104
5.2.	Дополнительные сведения о местоположении	—
6.	Иные сведения	—

3. Пояснения к сведениям об объекте недвижимости с кадастровым номером 23:39:0104016:423 :

1.	—
----	---

1. Сведения о характерных точках контура объекта недвижимости с кадастровым номером 23:39:0104016:424 :

Система координат	<u>МСК-23, зона 2</u>	Зона №	<u>2</u>
-------------------	-----------------------	--------	----------

Обозначение характерных точек границ	Содержатся в Едином государственном реестре недвижимости			Определены в ходе выполнения комплексных кадастровых работ			Метод определения координат	Формулы, примененные для расчета средней квадратической погрешности определения координат характерных точек (Mt), м, с подставленными в такие формулы значениями и итоговые (вычисленные) значения Mt, м
	координаты, м		Радиус, м	координаты, м		Радиус, м		
	X	Y	R	X	Y	R		
1	2	3	4	5	6	7	8	9
н1690	—	—	—	469 519,84	2 190 246,24	—	Метод спутниковых геодезических измерений (определений)	$\sqrt{(0,07^2 + 0,07^2)} = 0,10$
н1700	—	—	—	469 523,79	2 190 259,27	—		
н1710	—	—	—	469 520,06	2 190 260,40	—		
н1720	—	—	—	469 519,30	2 190 257,91	—		
н1730	—	—	—	469 515,27	2 190 259,13	—		
н1740	—	—	—	469 512,08	2 190 248,59	—		
н1690	—	—	—	469 519,84	2 190 246,24	—		

2. Сведения о характеристиках объекта недвижимости с кадастровым номером 23:39:0104016:424 :

№ п/п	Наименование характеристики	Значение характеристики
1	2	3
1.	Вид объекта недвижимости	Здание
2.	Ранее присвоенный государственный учетный номер (инвентарный) здания, сооружения, объекта незавершенного строительства	—
3.	Кадастровый номер земельного участка (земельных участков), в границах которого (которых) расположены здание, сооружение, объект незавершенного строительства	—
4.	Уникальный учетный номер кадастрового квартала, в границах которого расположены здание, сооружение, объект незавершенного строительства	23:39:0104016
5.	Адрес здания, сооружения, объекта незавершенного строительства	—
5.1.	Сведения о местоположении здания, сооружения, объекта незавершенного строительства (при отсутствии адреса) в структурированном в соответствии с федеральной информационной адресной системой виде	Российская Федерация, Краснодарский край, Белореченский р-н, Рязанская ст-ца, Первомайская ул, д 76
5.2.	Дополнительные сведения о местоположении	—
6.	Иные сведения	—

3. Пояснения к сведениям об объекте недвижимости с кадастровым номером 23:39:0104016:424 :

1.	—
----	---

1. Сведения о характерных точках контура объекта недвижимости с кадастровым номером 23:39:0104016:426 :

Система координат		МСК-23, зона 2					Зона № 2	
Обозначение характерных точек границ	Содержатся в Едином государственном реестре недвижимости			Определены в ходе выполнения комплексных кадастровых работ			Метод определения координат	Формулы, примененные для расчета средней квадратической погрешности определения координат характерных точек (Mt), м, с подставленными в такие формулы значениями и итоговые (вычисленные) значения Mt, м
	координаты, м		Радиус, м	координаты, м		Радиус, м		
	X	Y	R	X	Y	R		
1	2	3	4	5	6	7	8	9
n294O	—	—	—	469 289,71	2 190 538,80	—	Метод спутниковых геодезических измерений (определений)	$\sqrt{(0,07^2 + 0,07^2)} = 0,10$

1	2	3	4	5	6	7	8	9
н2950	—	—	—	469 295,84	2 190 549,40	—	Метод спутниковых геодезических измерений (определений)	$\sqrt{(0,07^2 + 0,07^2)} = 0,10$
н2960	—	—	—	469 290,19	2 190 552,67	—		
н2970	—	—	—	469 287,93	2 190 548,78	—		
н2980	—	—	—	469 285,48	2 190 550,22	—		
н2990	—	—	—	469 283,44	2 190 546,54	—		
н3000	—	—	—	469 288,75	2 190 543,10	—		
н3010	—	—	—	469 287,11	2 190 540,10	—		
н2940	—	—	—	469 289,71	2 190 538,80	—		

2. Сведения о характеристиках объекта недвижимости с кадастровым номером 23:39:0104016:426 :

№ п/п	Наименование характеристики	Значение характеристики
1	2	3
1.	Вид объекта недвижимости	Здание
2.	Ранее присвоенный государственный учетный номер (инвентарный) здания, сооружения, объекта незавершенного строительства	—
3.	Кадастровый номер земельного участка (земельных участков), в границах которого (которых) расположены здание, сооружение, объект незавершенного строительства	—
4.	Уникальный учетный номер кадастрового квартала, в границах которого расположены здание, сооружение, объект незавершенного строительства	23:39:0104016

1	2	3
5.	Адрес здания, сооружения, объекта незавершенного строительства	—
5.1.	Сведения о местоположении здания, сооружения, объекта незавершенного строительства (при отсутствии адреса) в структурированном в соответствии с федеральной информационной адресной системой виде	Российская Федерация, Краснодарский край, Белореченский р-н, Рязанское с/п, Рязанская ст-ца, Победы ул, д 55
5.2.	Дополнительные сведения о местоположении	—
6.	Иные сведения	—

3. Пояснения к сведениям об объекте недвижимости с кадастровым номером 23:39:0104016:426 :

1.	—
----	---

1. Сведения о характерных точках контура объекта недвижимости с кадастровым номером 23:39:0104016:430 :

Система координат	<u>МСК-23, зона 2</u>	Зона №	<u>2</u>
-------------------	-----------------------	--------	----------

Обозначение характерных точек границ	Содержатся в Едином государственном реестре недвижимости			Определены в ходе выполнения комплексных кадастровых работ			Метод определения координат	Формулы, примененные для расчета средней квадратической погрешности определения координат характерных точек (Mt), м, с подставленными в такие формулы значениями и итоговые (вычисленные) значения Mt, м
	координаты, м		Радиус, м	координаты, м		Радиус, м		
	X	Y	R	X	Y	R		
1	2	3	4	5	6	7	8	9
н496О	—	—	—	469 402,34	2 190 623,99	—	Метод спутниковых геодезических измерений (определений)	$\sqrt{(0,07^2 + 0,07^2)} = 0,10$
н497О	—	—	—	469 407,31	2 190 631,18	—		
н498О	—	—	—	469 398,61	2 190 637,42	—		
н499О	—	—	—	469 391,81	2 190 628,06	—		
н500О	—	—	—	469 397,11	2 190 624,08	—		
н501О	—	—	—	469 398,95	2 190 626,53	—		
н496О	—	—	—	469 402,34	2 190 623,99	—		

2. Сведения о характеристиках объекта недвижимости с кадастровым номером 23:39:0104016:430 :

№ п/п	Наименование характеристики	Значение характеристики
1	2	3
1.	Вид объекта недвижимости	Здание
2.	Ранее присвоенный государственный учетный номер (инвентарный) здания, сооружения, объекта незавершенного строительства	—
3.	Кадастровый номер земельного участка (земельных участков), в границах которого (которых) расположены здание, сооружение, объект незавершенного строительства	—
4.	Уникальный учетный номер кадастрового квартала, в границах которого расположены здание, сооружение, объект незавершенного строительства	23:39:0104016
5.	Адрес здания, сооружения, объекта незавершенного строительства	—
5.1.	Сведения о местоположении здания, сооружения, объекта незавершенного строительства (при отсутствии адреса) в структурированном в соответствии с федеральной информационной адресной системой виде	Российская Федерация, Краснодарский край, Белореченский р-н, Рязанское с/п, Рязанская ст-ца, Шевченко ул, д 20
5.2.	Дополнительные сведения о местоположении	—
6.	Иные сведения	—

3. Пояснения к сведениям об объекте недвижимости с кадастровым номером 23:39:0104016:430 :

1.	—
----	---

1. Сведения о характерных точках контура объекта недвижимости с кадастровым номером 23:39:0104016:433 :

Система координат		МСК-23, зона 2					Зона № 2	
Обозначение характерных точек границ	Содержатся в Едином государственном реестре недвижимости			Определены в ходе выполнения комплексных кадастровых работ			Метод определения координат	Формулы, примененные для расчета средней квадратической погрешности определения координат характерных точек (Mt), м, с подставленными в такие формулы значениями и итоговые (вычисленные) значения Mt, м
	координаты, м		Радиус, м	координаты, м		Радиус, м		
	X	Y	R	X	Y	R		
1	2	3	4	5	6	7	8	9
н5340	—	—	—	469 668,89	2 190 562,57	—	Метод спутниковых геодезических измерений (определений)	$\sqrt{(0,07^2 + 0,07^2)} = 0,10$

1	2	3	4	5	6	7	8	9
н5350	—	—	—	469 674,62	2 190 573,99	—	Метод спутниковых геодезических измерений (определений)	$\sqrt{(0,07^2 + 0,07^2)} = 0,10$
н5360	—	—	—	469 667,50	2 190 577,49	—		
н5370	—	—	—	469 663,30	2 190 568,94	—		
н5380	—	—	—	469 661,51	2 190 569,82	—		
н5390	—	—	—	469 660,18	2 190 567,11	—		
н5340	—	—	—	469 668,89	2 190 562,57	—		

2. Сведения о характеристиках объекта недвижимости с кадастровым номером 23:39:0104016:433 :

№ п/п	Наименование характеристики	Значение характеристики
1	2	3
1.	Вид объекта недвижимости	Здание
2.	Ранее присвоенный государственный учетный номер (инвентарный) здания, сооружения, объекта незавершенного строительства	—
3.	Кадастровый номер земельного участка (земельных участков), в границах которого (которых) расположены здание, сооружение, объект незавершенного строительства	—
4.	Уникальный учетный номер кадастрового квартала, в границах которого расположены здание, сооружение, объект незавершенного строительства	23:39:0104016
5.	Адрес здания, сооружения, объекта незавершенного строительства	—
5.1.	Сведения о местоположении здания, сооружения, объекта незавершенного строительства (при отсутствии адреса) в структурированном в соответствии с федеральной информационной адресной системой виде	Российская Федерация, Краснодарский край, Белореченский р-н, Рязанское с/п, Рязанская ст-ца, Степная ул, д 59
5.2.	Дополнительные сведения о местоположении	—
6.	Иные сведения	—

3. Пояснения к сведениям об объекте недвижимости с кадастровым номером 23:39:0104016:433 :

1.	—
----	---

1. Сведения о характерных точках контура объекта недвижимости с кадастровым номером 23:39:0104016:436 :

Система координат		МСК-23, зона 2					Зона № <u>2</u>	
Обозначение характерных точек границ	Содержатся в Едином государственном реестре недвижимости			Определены в ходе выполнения комплексных кадастровых работ			Метод определения координат	Формулы, примененные для расчета средней квадратической погрешности определения координат характерных точек (Mt), м, с подставленными в такие формулы значениями и итоговые (вычисленные) значения Mt, м
	координаты, м		Радиус, м	координаты, м		Радиус, м		
	X	Y	R	X	Y	R		
1	2	3	4	5	6	7	8	9
н508О	—	—	—	469 513,69	2 190 628,96	—	Метод спутниковых геодезических измерений (определений)	$\sqrt{(0,07^2 + 0,07^2)} = 0,10$
н509О	—	—	—	469 510,97	2 190 622,92	—		
н510О	—	—	—	469 514,37	2 190 621,55	—		
н511О	—	—	—	469 514,66	2 190 622,29	—		
н512О	—	—	—	469 518,62	2 190 620,69	—		
н513О	—	—	—	469 520,84	2 190 625,53	—		
н508О	—	—	—	469 513,69	2 190 628,96	—		

2. Сведения о характеристиках объекта недвижимости с кадастровым номером 23:39:0104016:436 :

№ п/п	Наименование характеристики	Значение характеристики
1	2	3
1.	Вид объекта недвижимости	Здание
2.	Ранее присвоенный государственный учетный номер (инвентарный) здания, сооружения, объекта незавершенного строительства	—
3.	Кадастровый номер земельного участка (земельных участков), в границах которого (которых) расположены здание, сооружение, объект незавершенного строительства	—

1	2	3
4.	Уникальный учетный номер кадастрового квартала, в границах которого расположены здание, сооружение, объект незавершенного строительства	23:39:0104016
5.	Адрес здания, сооружения, объекта незавершенного строительства	—
5.1.	Сведения о местоположении здания, сооружения, объекта незавершенного строительства (при отсутствии адреса) в структурированном в соответствии с федеральной информационной адресной системой виде	Российская Федерация, Краснодарский край, Белореченский р-н, Рязанское с/п, Рязанская ст-ца, Извилистая ул, д 31
5.2.	Дополнительные сведения о местоположении	—
6.	Иные сведения	—

3. Пояснения к сведениям об объекте недвижимости с кадастровым номером 23:39:0104016:436 :

1. —

1. Сведения о характерных точках контура объекта недвижимости с кадастровым номером 23:39:0104016:437 :

Система координат МСК-23, зона 2 Зона № 2

Обозначение характерных точек границ	Содержатся в Едином государственном реестре недвижимости			Определены в ходе выполнения комплексных кадастровых работ			Метод определения координат	Формулы, примененные для расчета средней квадратической погрешности определения координат характерных точек (Mt), м, с подставленными в такие формулы значениями и итоговые (вычисленные) значения Mt, м
	координаты, м		Радиус, м	координаты, м		Радиус, м		
	X	Y	R	X	Y	R		
1	2	3	4	5	6	7	8	9
н4460	—	—	—	469 792,18	2 190 348,52	—	Метод спутниковых геодезических измерений (определений)	$\sqrt{(0,07^2 + 0,07^2)} = 0,10$
н4470	—	—	—	469 798,39	2 190 359,32	—		
н4480	—	—	—	469 773,68	2 190 373,35	—		
н4490	—	—	—	469 766,94	2 190 361,49	—		
н4500	—	—	—	469 788,45	2 190 349,50	—		
н4510	—	—	—	469 788,94	2 190 350,38	—		

1	2	3	4	5	6	7	8	9
н4460	—	—	—	469 792,18	2 190 348,52	—	Метод спутниковых геодезических измерений (определений)	$\sqrt{(0,07^2 + 0,07^2)} = 0,10$

2. Сведения о характеристиках объекта недвижимости с кадастровым номером 23:39:0104016:437 :

№ п/п	Наименование характеристики	Значение характеристики
1	2	3
1.	Вид объекта недвижимости	Здание
2.	Ранее присвоенный государственный учетный номер (инвентарный) здания, сооружения, объекта незавершенного строительства	—
3.	Кадастровый номер земельного участка (земельных участков), в границах которого (которых) расположены здание, сооружение, объект незавершенного строительства	—
4.	Уникальный учетный номер кадастрового квартала, в границах которого расположены здание, сооружение, объект незавершенного строительства	23:39:0104016
5.	Адрес здания, сооружения, объекта незавершенного строительства	—
5.1.	Сведения о местоположении здания, сооружения, объекта незавершенного строительства (при отсутствии адреса) в структурированном в соответствии с федеральной информационной адресной системой виде	Российская Федерация, Краснодарский край, Белореченский р-н, Рязанское с/п, Рязанская ст-ца, Победы ул, д 98
5.2.	Дополнительные сведения о местоположении	—
6.	Иные сведения	—

3. Пояснения к сведениям об объекте недвижимости с кадастровым номером 23:39:0104016:437 :

1.	—
----	---

1. Сведения о характерных точках контура объекта недвижимости с кадастровым номером 23:39:0104016:441 :

Система координат		МСК-23, зона 2				Зона №		2
Обозначение характерных точек границ	Содержатся в Едином государственном реестре недвижимости			Определены в ходе выполнения комплексных кадастровых работ			Метод определения координат	Формулы, примененные для расчета средней квадратической погрешности определения координат характерных точек (Mt), м, с подставленными в такие формулы значениями и итоговые (вычисленные) значения Mt, м
	координаты, м		Радиус, м	координаты, м		Радиус, м		
	X	Y	R	X	Y	R		

1	2	3	4	5	6	7	8	9
н5800	—	—	—	469 883,48	2 190 455,97	—	Метод спутниковых геодезических измерений (определений)	$\sqrt{(0,07^2 + 0,07^2)} = 0,10$
н5810	—	—	—	469 884,58	2 190 458,21	—		
н5820	—	—	—	469 886,99	2 190 457,02	—		
н5830	—	—	—	469 889,26	2 190 461,63	—		
н5840	—	—	—	469 886,94	2 190 462,83	—		
н5850	—	—	—	469 887,00	2 190 462,96	—		
н5860	—	—	—	469 879,70	2 190 466,56	—		
н5870	—	—	—	469 877,35	2 190 461,67	—		
н5880	—	—	—	469 881,68	2 190 459,59	—		
н5890	—	—	—	469 880,62	2 190 457,38	—		
н5800	—	—	—	469 883,48	2 190 455,97	—		

2. Сведения о характеристиках объекта недвижимости с кадастровым номером 23:39:0104016:441 :

№ п/п	Наименование характеристики	Значение характеристики
1	2	3
1.	Вид объекта недвижимости	Здание
2.	Ранее присвоенный государственный учетный номер (инвентарный) здания, сооружения, объекта незавершенного строительства	—
3.	Кадастровый номер земельного участка (земельных участков), в границах которого (которых) расположены здание, сооружение, объект незавершенного строительства	—
4.	Уникальный учетный номер кадастрового квартала, в границах которого расположены здание, сооружение, объект незавершенного строительства	23:39:0104016

1	2	3
5.	Адрес здания, сооружения, объекта незавершенного строительства	—
5.1.	Сведения о местоположении здания, сооружения, объекта незавершенного строительства (при отсутствии адреса) в структурированном в соответствии с федеральной информационной адресной системой виде	Российская Федерация, Краснодарский край, Белореченский р-н, Рязанское с/п, Рязанская ст-ца, Пионерская ул, д 61
5.2.	Дополнительные сведения о местоположении	—
6.	Иные сведения	—

3. Пояснения к сведениям об объекте недвижимости с кадастровым номером 23:39:0104016:441 :

1.	—
----	---

1. Сведения о характерных точках контура объекта недвижимости с кадастровым номером 23:39:0104016:446 :

Система координат	<u>МСК-23, зона 2</u>	Зона №	<u>2</u>
-------------------	-----------------------	--------	----------

Обозначение характерных точек границ	Содержатся в Едином государственном реестре недвижимости			Определены в ходе выполнения комплексных кадастровых работ			Метод определения координат	Формулы, примененные для расчета средней квадратической погрешности определения координат характерных точек (Mt), м, с подставленными в такие формулы значениями и итоговые (вычисленные) значения Mt, м
	координаты, м		Радиус, м	координаты, м		Радиус, м		
	X	Y	R	X	Y	R		
1	2	3	4	5	6	7	8	9
н6400	—	—	—	469 297,27	2 190 929,52	—	Метод спутниковых геодезических измерений (определений)	$\sqrt{(0,07^2 + 0,07^2)} = 0,10$
н6410	—	—	—	469 298,64	2 190 932,80	—		
н6420	—	—	—	469 296,60	2 190 933,65	—		
н6430	—	—	—	469 298,13	2 190 937,31	—		
н6440	—	—	—	469 294,22	2 190 938,98	—		
н6450	—	—	—	469 291,13	2 190 932,42	—		
н6400	—	—	—	469 297,27	2 190 929,52	—		

2. Сведения о характеристиках объекта недвижимости с кадастровым номером 23:39:0104016:446 :

№ п/п	Наименование характеристики	Значение характеристики
1	2	3
1.	Вид объекта недвижимости	Здание
2.	Ранее присвоенный государственный учетный номер (инвентарный) здания, сооружения, объекта незавершенного строительства	—
3.	Кадастровый номер земельного участка (земельных участков), в границах которого (которых) расположены здание, сооружение, объект незавершенного строительства	—
4.	Уникальный учетный номер кадастрового квартала, в границах которого расположены здание, сооружение, объект незавершенного строительства	23:39:0104016
5.	Адрес здания, сооружения, объекта незавершенного строительства	—
5.1.	Сведения о местоположении здания, сооружения, объекта незавершенного строительства (при отсутствии адреса) в структурированном в соответствии с федеральной информационной адресной системой виде	Российская Федерация, Краснодарский край, Белореченский р-н, Рязанская ст-ца, Горького ул, д 7
5.2.	Дополнительные сведения о местоположении	—
6.	Иные сведения	—

3. Пояснения к сведениям об объекте недвижимости с кадастровым номером 23:39:0104016:446 :

1.	—
----	---

1. Сведения о характерных точках контура объекта недвижимости с кадастровым номером 23:39:0104016:447 :

Система координат		МСК-23, зона 2					Зона № 2	
Обозначение характерных точек границ	Содержатся в Едином государственном реестре недвижимости			Определены в ходе выполнения комплексных кадастровых работ			Метод определения координат	Формулы, примененные для расчета средней квадратической погрешности определения координат характерных точек (Mt), м, с подставленными в такие формулы значениями и итоговые (вычисленные) значения Mt, м
	координаты, м		Радиус, м	координаты, м		Радиус, м		
	X	Y	R	X	Y	R		
1	2	3	4	5	6	7	8	9
н450	—	—	—	469 871,71	2 190 221,05	—	Метод спутниковых геодезических измерений (определений)	$\sqrt{(0,07^2 + 0,07^2)} = 0,10$

1	2	3	4	5	6	7	8	9
н46О	—	—	—	469 873,27	2 190 224,57	—	Метод спутниковых геодезических измерений (определений)	$\sqrt{(0,07^2 + 0,07^2)} = 0,10$
н47О	—	—	—	469 871,31	2 190 227,32	—		
н48О	—	—	—	469 859,56	2 190 233,34	—		
н49О	—	—	—	469 856,51	2 190 227,68	—		
н50О	—	—	—	469 868,16	2 190 221,33	—		
н45О	—	—	—	469 871,71	2 190 221,05	—		

2. Сведения о характеристиках объекта недвижимости с кадастровым номером 23:39:0104016:447 :

№ п/п	Наименование характеристики	Значение характеристики
1	2	3
1.	Вид объекта недвижимости	Здание
2.	Ранее присвоенный государственный учетный номер (инвентарный) здания, сооружения, объекта незавершенного строительства	—
3.	Кадастровый номер земельного участка (земельных участков), в границах которого (которых) расположены здание, сооружение, объект незавершенного строительства	—
4.	Уникальный учетный номер кадастрового квартала, в границах которого расположены здание, сооружение, объект незавершенного строительства	23:39:0104016
5.	Адрес здания, сооружения, объекта незавершенного строительства	—
5.1.	Сведения о местоположении здания, сооружения, объекта незавершенного строительства (при отсутствии адреса) в структурированном в соответствии с федеральной информационной адресной системой виде	Российская Федерация, Краснодарский край, Белореченский р-н, Рязанская ст-ца, Победы ул, д 99
5.2.	Дополнительные сведения о местоположении	—
6.	Иные сведения	—

3. Пояснения к сведениям об объекте недвижимости с кадастровым номером 23:39:0104016:447 :

1.	—
----	---

1. Сведения о характерных точках контура объекта недвижимости с кадастровым номером 23:39:0104016:450 :

Система координат <u>МСК-23, зона 2</u>			Зона № <u>2</u>					
Обозначение характерных точек границ	Содержатся в Едином государственном реестре недвижимости			Определены в ходе выполнения комплексных кадастровых работ			Метод определения координат	Формулы, примененные для расчета средней квадратической погрешности определения координат характерных точек (Mt), м, с подставленными в такие формулы значениями и итоговые (вычисленные) значения Mt, м
	координаты, м		Радиус, м	координаты, м		Радиус, м		
	X	Y	R	X	Y	R		
1	2	3	4	5	6	7	8	9
н544О	—	—	—	469 795,62	2 190 506,26	—	Метод спутниковых геодезических измерений (определений)	$\sqrt{(0,07^2 + 0,07^2)} = 0,10$
н545О	—	—	—	469 796,85	2 190 509,02	—		
н546О	—	—	—	469 794,40	2 190 510,05	—		
н547О	—	—	—	469 796,84	2 190 516,13	—		
н548О	—	—	—	469 792,81	2 190 518,00	—		
н549О	—	—	—	469 791,78	2 190 515,84	—		
н550О	—	—	—	469 787,59	2 190 517,78	—		
н551О	—	—	—	469 784,74	2 190 511,17	—		
н544О	—	—	—	469 795,62	2 190 506,26	—		

2. Сведения о характеристиках объекта недвижимости с кадастровым номером 23:39:0104016:450 :

№ п/п	Наименование характеристики	Значение характеристики
1	2	3
1.	Вид объекта недвижимости	Здание
2.	Ранее присвоенный государственный учетный номер (инвентарный) здания, сооружения, объекта незавершенного строительства	—

1	2	3
3.	Кадастровый номер земельного участка (земельных участков), в границах которого (которых) расположены здание, сооружение, объект незавершенного строительства	—
4.	Уникальный учетный номер кадастрового квартала, в границах которого расположены здание, сооружение, объект незавершенного строительства	23:39:0104016
5.	Адрес здания, сооружения, объекта незавершенного строительства	—
5.1.	Сведения о местоположении здания, сооружения, объекта незавершенного строительства (при отсутствии адреса) в структурированном в соответствии с федеральной информационной адресной системой виде	Российская Федерация, Краснодарский край, Белореченский р-н, Рязанское с/п, Рязанская ст-ца, Степная ул, д 65
5.2.	Дополнительные сведения о местоположении	—
6.	Иные сведения	—

3. Пояснения к сведениям об объекте недвижимости с кадастровым номером 23:39:0104016:450 :

1.	—
----	---

1. Сведения о характерных точках контура объекта недвижимости с кадастровым номером 23:39:0104016:452 :

Система координат МСК-23, зона 2 Зона № 2

Обозначение характерных точек границ	Содержатся в Едином государственном реестре недвижимости			Определены в ходе выполнения комплексных кадастровых работ			Метод определения координат	Формулы, примененные для расчета средней квадратической погрешности определения координат характерных точек (Mt), м, с подставленными в такие формулы значениями и итоговые (вычисленные) значения Mt, м
	координаты, м		Радиус, м	координаты, м		Радиус, м		
	X	Y	R	X	Y	R		
1	2	3	4	5	6	7	8	9
н550	—	—	—	469 215,26	2 190 641,74	—	Метод спутниковых геодезических измерений (определений)	$\sqrt{(0,07^2 + 0,07^2)} = 0,10$
н560	—	—	—	469 218,27	2 190 647,77	—		
н570	—	—	—	469 213,61	2 190 650,11	—		
н580	—	—	—	469 210,78	2 190 644,46	—		

1	2	3	4	5	6	7	8	9
н550	—	—	—	469 215,26	2 190 641,74	—	Метод спутниковых геодезических измерений (определений)	$\sqrt{(0,07^2 + 0,07^2)} = 0,10$

2. Сведения о характеристиках объекта недвижимости с кадастровым номером 23:39:0104016:452 :

№ п/п	Наименование характеристики	Значение характеристики
1	2	3
1.	Вид объекта недвижимости	Здание
2.	Ранее присвоенный государственный учетный номер (инвентарный) здания, сооружения, объекта незавершенного строительства	—
3.	Кадастровый номер земельного участка (земельных участков), в границах которого (которых) расположены здание, сооружение, объект незавершенного строительства	—
4.	Уникальный учетный номер кадастрового квартала, в границах которого расположены здание, сооружение, объект незавершенного строительства	23:39:0104016
5.	Адрес здания, сооружения, объекта незавершенного строительства	—
5.1.	Сведения о местоположении здания, сооружения, объекта незавершенного строительства (при отсутствии адреса) в структурированном в соответствии с федеральной информационной адресной системой виде	Российская Федерация, Краснодарский край, Белореченский р-н, Рязанское с/п, Рязанская ст-ца, Победы ул, д 52
5.2.	Дополнительные сведения о местоположении	—
6.	Иные сведения	—

3. Пояснения к сведениям об объекте недвижимости с кадастровым номером 23:39:0104016:452 :

1.	—
----	---

1. Сведения о характерных точках контура объекта недвижимости с кадастровым номером 23:39:0104016:453 :

Система координат		МСК-23, зона 2				Зона №		2
Обозначение характерных точек границ	Содержатся в Едином государственном реестре недвижимости			Определены в ходе выполнения комплексных кадастровых работ			Метод определения координат	Формулы, примененные для расчета средней квадратической погрешности определения координат характерных точек (Mt), м, с подставленными в такие формулы значениями и итоговые (вычисленные) значения Mt, м
	координаты, м		Радиус, м	координаты, м		Радиус, м		
	X	Y	R	X	Y	R		

1	2	3	4	5	6	7	8	9
н83О	—	—	—	469 637,61	2 190 425,88	—	Метод спутниковых геодезических измерений (определений)	$\sqrt{(0,07^2 + 0,07^2)} = 0,10$
н84О	—	—	—	469 640,10	2 190 433,60	—		
н85О	—	—	—	469 634,36	2 190 435,23	—		
н86О	—	—	—	469 631,90	2 190 427,50	—		
н83О	—	—	—	469 637,61	2 190 425,88	—		

2. Сведения о характеристиках объекта недвижимости с кадастровым номером 23:39:0104016:453 :

№ п/п	Наименование характеристики	Значение характеристики
1	2	3
1.	Вид объекта недвижимости	Здание
2.	Ранее присвоенный государственный учетный номер (инвентарный) здания, сооружения, объекта незавершенного строительства	—
3.	Кадастровый номер земельного участка (земельных участков), в границах которого (которых) расположены здание, сооружение, объект незавершенного строительства	—
4.	Уникальный учетный номер кадастрового квартала, в границах которого расположены здание, сооружение, объект незавершенного строительства	23:39:0104016
5.	Адрес здания, сооружения, объекта незавершенного строительства	—
5.1.	Сведения о местоположении здания, сооружения, объекта незавершенного строительства (при отсутствии адреса) в структурированном в соответствии с федеральной информационной адресной системой виде	Российская Федерация, Краснодарский край, Белореченский р-н, Рязанское с/п, Рязанская ст-ца, Победы ул, д 88
5.2.	Дополнительные сведения о местоположении	—
6.	Иные сведения	—

3. Пояснения к сведениям об объекте недвижимости с кадастровым номером 23:39:0104016:453 :

1.	—
----	---

1. Сведения о характерных точках контура объекта недвижимости с кадастровым номером 23:39:0104016:454 :

Система координат		МСК-23, зона 2					Зона № <u>2</u>	
Обозначение характерных точек границ	Содержатся в Едином государственном реестре недвижимости			Определены в ходе выполнения комплексных кадастровых работ			Метод определения координат	Формулы, примененные для расчета средней квадратической погрешности определения координат характерных точек (Mt), м, с подставленными в такие формулы значениями и итоговые (вычисленные) значения Mt, м
	координаты, м		Радиус, м	координаты, м		Радиус, м		
	X	Y	R	X	Y	R		
1	2	3	4	5	6	7	8	9
н33О	—	—	—	469 656,46	2 190 278,71	—	Метод спутниковых геодезических измерений (определений)	$\sqrt{(0,07^2 + 0,07^2)} = 0,10$
н34О	—	—	—	469 658,53	2 190 282,97	—		
н35О	—	—	—	469 651,69	2 190 286,10	—		
н36О	—	—	—	469 649,75	2 190 281,95	—		
н33О	—	—	—	469 656,46	2 190 278,71	—		
н33О	—	—	—	469 656,46	2 190 278,71	—		

2. Сведения о характеристиках объекта недвижимости с кадастровым номером 23:39:0104016:454 :

№ п/п	Наименование характеристики	Значение характеристики
1	2	3
1.	Вид объекта недвижимости	Здание
2.	Ранее присвоенный государственный учетный номер (инвентарный) здания, сооружения, объекта незавершенного строительства	—
3.	Кадастровый номер земельного участка (земельных участков), в границах которого (которых) расположены здание, сооружение, объект незавершенного строительства	—
4.	Уникальный учетный номер кадастрового квартала, в границах которого расположены здание, сооружение, объект незавершенного строительства	23:39:0104016

1	2	3
5.	Адрес здания, сооружения, объекта незавершенного строительства	—
5.1.	Сведения о местоположении здания, сооружения, объекта незавершенного строительства (при отсутствии адреса) в структурированном в соответствии с федеральной информационной адресной системой виде	Российская Федерация, Краснодарский край, Белореченский р-н, Рязанское с/п, Рязанская ст-ца, Кирова ул, д 33
5.2.	Дополнительные сведения о местоположении	—
6.	Иные сведения	—

3. Пояснения к сведениям об объекте недвижимости с кадастровым номером 23:39:0104016:454 :

1.	—
----	---

1. Сведения о характерных точках контура объекта недвижимости с кадастровым номером 23:39:0104016:455 :

Система координат	<u>МСК-23, зона 2</u>	Зона №	<u>2</u>
-------------------	-----------------------	--------	----------

Обозначение характерных точек границ	Содержатся в Едином государственном реестре недвижимости			Определены в ходе выполнения комплексных кадастровых работ			Метод определения координат	Формулы, примененные для расчета средней квадратической погрешности определения координат характерных точек (Mt), м, с подставленными в такие формулы значениями и итоговые (вычисленные) значения Mt, м
	координаты, м		Радиус, м	координаты, м		Радиус, м		
	X	Y	R	X	Y	R		
1	2	3	4	5	6	7	8	9
н99О	—	—	—	469 964,37	2 190 407,72	—	Метод спутниковых геодезических измерений (определений)	$\sqrt{(0,07^2 + 0,07^2)} = 0,10$
н100О	—	—	—	469 967,91	2 190 414,34	—		
н101О	—	—	—	469 959,66	2 190 418,97	—		
н102О	—	—	—	469 956,12	2 190 412,35	—		
н99О	—	—	—	469 964,37	2 190 407,72	—		

2. Сведения о характеристиках объекта недвижимости с кадастровым номером 23:39:0104016:455 :

№ п/п	Наименование характеристики	Значение характеристики
1	2	3
1.	Вид объекта недвижимости	Здание

1	2	3
2.	Ранее присвоенный государственный учетный номер (инвентарный) здания, сооружения, объекта незавершенного строительства	—
3.	Кадастровый номер земельного участка (земельных участков), в границах которого (которых) расположены здание, сооружение, объект незавершенного строительства	—
4.	Уникальный учетный номер кадастрового квартала, в границах которого расположены здание, сооружение, объект незавершенного строительства	23:39:0104016
5.	Адрес здания, сооружения, объекта незавершенного строительства	—
5.1.	Сведения о местоположении здания, сооружения, объекта незавершенного строительства (при отсутствии адреса) в структурированном в соответствии с федеральной информационной адресной системой виде	Российская Федерация, Краснодарский край, Белореченский р-н, Рязанское с/п, Рязанская ст-ца, Свободы ул, д 80
5.2.	Дополнительные сведения о местоположении	—
6.	Иные сведения	—

3. Пояснения к сведениям об объекте недвижимости с кадастровым номером 23:39:0104016:455 :

1.	—
----	---

1. Сведения о характерных точках контура объекта недвижимости с кадастровым номером 23:39:0104016:463 :

Система координат			МСК-23, зона 2				Зона № <u>2</u>	
Обозначение характерных точек границ	Содержатся в Едином государственном реестре недвижимости			Определены в ходе выполнения комплексных кадастровых работ			Метод определения координат	Формулы, примененные для расчета средней квадратической погрешности определения координат характерных точек (Mt), м, с подставленными в такие формулы значениями и итоговые (вычисленные) значения Mt, м
	координаты, м		Радиус, м	координаты, м		Радиус, м		
	X	Y	R	X	Y	R		
1	2	3	4	5	6	7	8	9
н79О	—	—	—	469 616,51	2 190 436,23	—	Метод спутниковых геодезических измерений (определений)	$\sqrt{(0,07^2 + 0,07^2)} = 0,10$
н80О	—	—	—	469 619,99	2 190 443,42	—		
н81О	—	—	—	469 614,75	2 190 445,69	—		

1	2	3	4	5	6	7	8	9
н82О	—	—	—	469 611,29	2 190 438,38	—	Метод спутниковых геодезических измерений (определений)	$\sqrt{(0,07^2 + 0,07^2)} = 0,10$
н79О	—	—	—	469 616,51	2 190 436,23	—		

2. Сведения о характеристиках объекта недвижимости с кадастровым номером 23:39:0104016:463 :

№ п/п	Наименование характеристики	Значение характеристики
1	2	3
1.	Вид объекта недвижимости	Здание
2.	Ранее присвоенный государственный учетный номер (инвентарный) здания, сооружения, объекта незавершенного строительства	—
3.	Кадастровый номер земельного участка (земельных участков), в границах которого (которых) расположены здание, сооружение, объект незавершенного строительства	—
4.	Уникальный учетный номер кадастрового квартала, в границах которого расположены здание, сооружение, объект незавершенного строительства	23:39:0104016
5.	Адрес здания, сооружения, объекта незавершенного строительства	—
5.1.	Сведения о местоположении здания, сооружения, объекта незавершенного строительства (при отсутствии адреса) в структурированном в соответствии с федеральной информационной адресной системой виде	Российская Федерация, Краснодарский край, Белореченский р-н, Рязанское с/п, Рязанская ст-ца, Победы ул, д 86
5.2.	Дополнительные сведения о местоположении	—
6.	Иные сведения	—

3. Пояснения к сведениям об объекте недвижимости с кадастровым номером 23:39:0104016:463 :

1.	—
----	---

1. Сведения о характерных точках контура объекта недвижимости с кадастровым номером 23:39:0104016:465 :

Система координат		МСК-23, зона 2					Зона № <u>2</u>	
Обозначение характерных точек границ	Содержатся в Едином государственном реестре недвижимости			Определены в ходе выполнения комплексных кадастровых работ			Метод определения координат	Формулы, примененные для расчета средней квадратической погрешности определения координат характерных точек (Mt), м, с подставленными в такие формулы значениями и итоговые (вычисленные) значения Mt, м
	координаты, м		Радиус, м	координаты, м		Радиус, м		
	X	Y	R	X	Y	R		
1	2	3	4	5	6	7	8	9
н1110	—	—	—	469 463,21	2 190 722,44	—	Метод спутниковых геодезических измерений (определений)	$\sqrt{(0,07^2 + 0,07^2)} = 0,10$
н1120	—	—	—	469 467,53	2 190 730,96	—		
н1130	—	—	—	469 459,36	2 190 735,10	—		
н1140	—	—	—	469 454,77	2 190 726,72	—		
н1110	—	—	—	469 463,21	2 190 722,44	—		

2. Сведения о характеристиках объекта недвижимости с кадастровым номером 23:39:0104016:465 :

№ п/п	Наименование характеристики	Значение характеристики
1	2	3
1.	Вид объекта недвижимости	Здание
2.	Ранее присвоенный государственный учетный номер (инвентарный) здания, сооружения, объекта незавершенного строительства	—
3.	Кадастровый номер земельного участка (земельных участков), в границах которого (которых) расположены здание, сооружение, объект незавершенного строительства	—
4.	Уникальный учетный номер кадастрового квартала, в границах которого расположены здание, сооружение, объект незавершенного строительства	23:39:0104016

1	2	3
5.	Адрес здания, сооружения, объекта незавершенного строительства	—
5.1.	Сведения о местоположении здания, сооружения, объекта незавершенного строительства (при отсутствии адреса) в структурированном в соответствии с федеральной информационной адресной системой виде	Российская Федерация, Краснодарский край, Белореченский р-н, Рязанское с/п, Рязанская ст-ца, Степная ул, д 40
5.2.	Дополнительные сведения о местоположении	—
6.	Иные сведения	—

3. Пояснения к сведениям об объекте недвижимости с кадастровым номером 23:39:0104016:465 :

1. —

1. Сведения о характерных точках контура объекта недвижимости с кадастровым номером 23:39:0104016:467 :

Система координат МСК-23, зона 2 Зона № 2

Обозначение характерных точек границ	Содержатся в Едином государственном реестре недвижимости			Определены в ходе выполнения комплексных кадастровых работ			Метод определения координат	Формулы, примененные для расчета средней квадратической погрешности определения координат характерных точек (Mt), м, с подставленными в такие формулы значениями и итоговые (вычисленные) значения Mt, м
	координаты, м		Радиус, м	координаты, м		Радиус, м		
	X	Y	R	X	Y	R		
1	2	3	4	5	6	7	8	9
н237О	—	—	—	469 332,85	2 190 327,11	—	Метод спутниковых геодезических измерений (определений)	$\sqrt{(0,07^2 + 0,07^2)} = 0,10$
н238О	—	—	—	469 337,49	2 190 336,36	—		
н239О	—	—	—	469 334,46	2 190 337,73	—		
н240О	—	—	—	469 333,62	2 190 335,89	—		
н241О	—	—	—	469 330,94	2 190 337,10	—		
н242О	—	—	—	469 327,26	2 190 329,97	—		
н237О	—	—	—	469 332,85	2 190 327,11	—		

2. Сведения о характеристиках объекта недвижимости с кадастровым номером 23:39:0104016:467 :

№ п/п	Наименование характеристики	Значение характеристики
1	2	3
1.	Вид объекта недвижимости	Здание
2.	Ранее присвоенный государственный учетный номер (инвентарный) здания, сооружения, объекта незавершенного строительства	—
3.	Кадастровый номер земельного участка (земельных участков), в границах которого (которых) расположены здание, сооружение, объект незавершенного строительства	—
4.	Уникальный учетный номер кадастрового квартала, в границах которого расположены здание, сооружение, объект незавершенного строительства	23:39:0104016
5.	Адрес здания, сооружения, объекта незавершенного строительства	—
5.1.	Сведения о местоположении здания, сооружения, объекта незавершенного строительства (при отсутствии адреса) в структурированном в соответствии с федеральной информационной адресной системой виде	Российская Федерация, Краснодарский край, Белореченский р-н, Рязанское с/п, Рязанская ст-ца, Первомайская ул, д 66
5.2.	Дополнительные сведения о местоположении	—
6.	Иные сведения	—

3. Пояснения к сведениям об объекте недвижимости с кадастровым номером 23:39:0104016:467 :

1.	—
----	---

1. Сведения о характерных точках контура объекта недвижимости с кадастровым номером 23:39:0104016:470 :

Система координат		МСК-23, зона 2					Зона № <u>2</u>	
Обозначение характерных точек границ	Содержатся в Едином государственном реестре недвижимости			Определены в ходе выполнения комплексных кадастровых работ			Метод определения координат	Формулы, примененные для расчета средней квадратической погрешности определения координат характерных точек (Mt), м, с подставленными в такие формулы значениями и итоговые (вычисленные) значения Mt, м
	координаты, м		Радиус, м	координаты, м		Радиус, м		
	X	Y	R	X	Y	R		
1	2	3	4	5	6	7	8	9
н710	—	—	—	469 551,22	2 190 469,03	—	Метод спутниковых геодезических измерений (определений)	$\sqrt{(0,07^2 + 0,07^2)} = 0,10$

1	2	3	4	5	6	7	8	9
н72О	—	—	—	469 557,35	2 190 480,26	—	Метод спутниковых геодезических измерений (определений)	$\sqrt{(0,07^2 + 0,07^2)} = 0,10$
н73О	—	—	—	469 548,56	2 190 485,00	—		
н74О	—	—	—	469 542,41	2 190 473,66	—		
н71О	—	—	—	469 551,22	2 190 469,03	—		

2. Сведения о характеристиках объекта недвижимости с кадастровым номером 23:39:0104016:470 :

№ п/п	Наименование характеристики	Значение характеристики
1	2	3
1.	Вид объекта недвижимости	Здание
2.	Ранее присвоенный государственный учетный номер (инвентарный) здания, сооружения, объекта незавершенного строительства	—
3.	Кадастровый номер земельного участка (земельных участков), в границах которого (которых) расположены здание, сооружение, объект незавершенного строительства	—
4.	Уникальный учетный номер кадастрового квартала, в границах которого расположены здание, сооружение, объект незавершенного строительства	23:39:0104016
5.	Адрес здания, сооружения, объекта незавершенного строительства	—
5.1.	Сведения о местоположении здания, сооружения, объекта незавершенного строительства (при отсутствии адреса) в структурированном в соответствии с федеральной информационной адресной системой виде	Российская Федерация, Краснодарский край, Белореченский р-н, Рязанское с/п, Рязанская ст-ца, Победы ул, д 80
5.2.	Дополнительные сведения о местоположении	—
6.	Иные сведения	—

3. Пояснения к сведениям об объекте недвижимости с кадастровым номером 23:39:0104016:470 :

1.	—
----	---

1. Сведения о характерных точках контура объекта недвижимости с кадастровым номером 23:39:0104016:473 :

Система координат		МСК-23, зона 2					Зона № <u>2</u>	
Обозначение характерных точек границ	Содержатся в Едином государственном реестре недвижимости			Определены в ходе выполнения комплексных кадастровых работ			Метод определения координат	Формулы, примененные для расчета средней квадратической погрешности определения координат характерных точек (Mt), м, с подставленными в такие формулы значениями и итоговые (вычисленные) значения Mt, м
	координаты, м		Радиус, м	координаты, м		Радиус, м		
	X	Y	R	X	Y	R		
1	2	3	4	5	6	7	8	9
н123О	—	—	—	469 963,12	2 190 621,89	—	Метод спутниковых геодезических измерений (определений)	$\sqrt{(0,07^2 + 0,07^2)} = 0,10$
н124О	—	—	—	469 967,88	2 190 631,36	—		
н125О	—	—	—	469 957,80	2 190 636,67	—		
н126О	—	—	—	469 952,70	2 190 626,76	—		
н123О	—	—	—	469 963,12	2 190 621,89	—		

2. Сведения о характеристиках объекта недвижимости с кадастровым номером 23:39:0104016:473 :

№ п/п	Наименование характеристики	Значение характеристики
1	2	3
1.	Вид объекта недвижимости	Здание
2.	Ранее присвоенный государственный учетный номер (инвентарный) здания, сооружения, объекта незавершенного строительства	—
3.	Кадастровый номер земельного участка (земельных участков), в границах которого (которых) расположены здание, сооружение, объект незавершенного строительства	—
4.	Уникальный учетный номер кадастрового квартала, в границах которого расположены здание, сооружение, объект незавершенного строительства	23:39:0104016

1	2	3
5.	Адрес здания, сооружения, объекта незавершенного строительства	—
5.1.	Сведения о местоположении здания, сооружения, объекта незавершенного строительства (при отсутствии адреса) в структурированном в соответствии с федеральной информационной адресной системой виде	Российская Федерация, Краснодарский край, Белореченский р-н, Рязанская ст-ца, Пионерская ул, д 69
5.2.	Дополнительные сведения о местоположении	—
6.	Иные сведения	—

3. Пояснения к сведениям об объекте недвижимости с кадастровым номером 23:39:0104016:473 :

1.	—
----	---

1. Сведения о характерных точках контура объекта недвижимости с кадастровым номером 23:39:0104016:499 :

Система координат	<u>МСК-23, зона 2</u>	Зона №	<u>2</u>
-------------------	-----------------------	--------	----------

Обозначение характерных точек границ	Содержатся в Едином государственном реестре недвижимости			Определены в ходе выполнения комплексных кадастровых работ			Метод определения координат	Формулы, примененные для расчета средней квадратической погрешности определения координат характерных точек (Mt), м, с подставленными в такие формулы значениями и итоговые (вычисленные) значения Mt, м
	координаты, м		Радиус, м	координаты, м		Радиус, м		
	X	Y	R	X	Y	R		
1	2	3	4	5	6	7	8	9
н558О	—	—	—	469 851,98	2 190 478,41	—	Метод спутниковых геодезических измерений (определений)	$\sqrt{(0,07^2 + 0,07^2)} = 0,10$
н559О	—	—	—	469 857,10	2 190 490,44	—		
н560О	—	—	—	469 847,81	2 190 494,39	—		
н561О	—	—	—	469 842,76	2 190 482,04	—		
н558О	—	—	—	469 851,98	2 190 478,41	—		

2. Сведения о характеристиках объекта недвижимости с кадастровым номером 23:39:0104016:499 :

№ п/п	Наименование характеристики	Значение характеристики
1	2	3
1.	Вид объекта недвижимости	Здание

1	2	3
2.	Ранее присвоенный государственный учетный номер (инвентарный) здания, сооружения, объекта незавершенного строительства	—
3.	Кадастровый номер земельного участка (земельных участков), в границах которого (которых) расположены здание, сооружение, объект незавершенного строительства	—
4.	Уникальный учетный номер кадастрового квартала, в границах которого расположены здание, сооружение, объект незавершенного строительства	23:39:0104016
5.	Адрес здания, сооружения, объекта незавершенного строительства	—
5.1.	Сведения о местоположении здания, сооружения, объекта незавершенного строительства (при отсутствии адреса) в структурированном в соответствии с федеральной информационной адресной системой виде	Российская Федерация, Краснодарский край, Белореченский р-н, Рязанская ст-ца, Степная ул, д 69
5.2.	Дополнительные сведения о местоположении	—
6.	Иные сведения	—

3. Пояснения к сведениям об объекте недвижимости с кадастровым номером 23:39:0104016:499 :

1.	—
----	---

1. Сведения о характерных точках контура объекта недвижимости с кадастровым номером 23:39:0104016:504 :

Система координат			МСК-23, зона 2				Зона № <u>2</u>	
Обозначение характерных точек границ	Содержатся в Едином государственном реестре недвижимости			Определены в ходе выполнения комплексных кадастровых работ			Метод определения координат	Формулы, примененные для расчета средней квадратической погрешности определения координат характерных точек (Mt), м, с подставленными в такие формулы значениями и итоговые (вычисленные) значения Mt, м
	координаты, м		Радиус, м	координаты, м		Радиус, м		
	X	Y	R	X	Y	R		
1	2	3	4	5	6	7	8	9
н263О	—	—	—	469 134,20	2 190 625,56	—	Метод спутниковых геодезических измерений (определений)	$\sqrt{(0,07^2 + 0,07^2)} = 0,10$
н264О	—	—	—	469 137,45	2 190 632,70	—		
н265О	—	—	—	469 133,94	2 190 634,30	—		

1	2	3	4	5	6	7	8	9
н266О	—	—	—	469 134,76	2 190 636,26	—	Метод спутниковых геодезических измерений (определений)	$\sqrt{(0,07^2 + 0,07^2)} = 0,10$
н267О	—	—	469 129,94	2 190 638,56	—			
н268О	—	—	469 125,65	2 190 629,59	—			
н263О	—	—	469 134,20	2 190 625,56	—			

2. Сведения о характеристиках объекта недвижимости с кадастровым номером 23:39:0104016:504 :

№ п/п	Наименование характеристики	Значение характеристики
1	2	3
1.	Вид объекта недвижимости	Здание
2.	Ранее присвоенный государственный учетный номер (инвентарный) здания, сооружения, объекта незавершенного строительства	—
3.	Кадастровый номер земельного участка (земельных участков), в границах которого (которых) расположены здание, сооружение, объект незавершенного строительства	—
4.	Уникальный учетный номер кадастрового квартала, в границах которого расположены здание, сооружение, объект незавершенного строительства	23:39:0104016
5.	Адрес здания, сооружения, объекта незавершенного строительства	—
5.1.	Сведения о местоположении здания, сооружения, объекта незавершенного строительства (при отсутствии адреса) в структурированном в соответствии с федеральной информационной адресной системой виде	Российская Федерация, Краснодарский край, Белореченский р-н, Рязанская ст-ца, Победы ул, д 41а
5.2.	Дополнительные сведения о местоположении	—
6.	Иные сведения	—

3. Пояснения к сведениям об объекте недвижимости с кадастровым номером 23:39:0104016:504 :

1.	—
----	---

1. Сведения о характерных точках контура объекта недвижимости с кадастровым номером 23:39:0104016:507 :

Система координат		МСК-23, зона 2					Зона № <u>2</u>	
Обозначение характерных точек границ	Содержатся в Едином государственном реестре недвижимости			Определены в ходе выполнения комплексных кадастровых работ			Метод определения координат	Формулы, примененные для расчета средней квадратической погрешности определения координат характерных точек (Mt), м, с подставленными в такие формулы значениями и итоговые (вычисленные) значения Mt, м
	координаты, м		Радиус, м	координаты, м		Радиус, м		
	X	Y	R	X	Y	R		
1	2	3	4	5	6	7	8	9
н159О	—	—	—	469 781,07	2 190 690,98	—	Метод спутниковых геодезических измерений (определений)	$\sqrt{(0,07^2 + 0,07^2)} = 0,10$
н160О	—	—	—	469 786,91	2 190 705,90	—		
н161О	—	—	—	469 778,75	2 190 709,09	—		
н162О	—	—	—	469 772,84	2 190 694,20	—		
н159О	—	—	—	469 781,07	2 190 690,98	—		

2. Сведения о характеристиках объекта недвижимости с кадастровым номером 23:39:0104016:507 :

№ п/п	Наименование характеристики	Значение характеристики
1	2	3
1.	Вид объекта недвижимости	Здание
2.	Ранее присвоенный государственный учетный номер (инвентарный) здания, сооружения, объекта незавершенного строительства	—
3.	Кадастровый номер земельного участка (земельных участков), в границах которого (которых) расположены здание, сооружение, объект незавершенного строительства	—
4.	Уникальный учетный номер кадастрового квартала, в границах которого расположены здание, сооружение, объект незавершенного строительства	23:39:0104016

1	2	3
5.	Адрес здания, сооружения, объекта незавершенного строительства	—
5.1.	Сведения о местоположении здания, сооружения, объекта незавершенного строительства (при отсутствии адреса) в структурированном в соответствии с федеральной информационной адресной системой виде	Российская Федерация, Краснодарский край, Белореченский р-н, Рязанская ст-ца, Горького ул, д 17
5.2.	Дополнительные сведения о местоположении	—
6.	Иные сведения	—

3. Пояснения к сведениям об объекте недвижимости с кадастровым номером 23:39:0104016:507 :

1.	—
----	---

1. Сведения о характерных точках контура объекта недвижимости с кадастровым номером 23:39:0104016:509 :

Система координат	<u>МСК-23, зона 2</u>	Зона №	<u>2</u>
-------------------	-----------------------	--------	----------

Обозначение характерных точек границ	Содержатся в Едином государственном реестре недвижимости			Определены в ходе выполнения комплексных кадастровых работ			Метод определения координат	Формулы, примененные для расчета средней квадратической погрешности определения координат характерных точек (Mt), м, с подставленными в такие формулы значениями и итоговые (вычисленные) значения Mt, м
	координаты, м		Радиус, м	координаты, м		Радиус, м		
	X	Y	R	X	Y	R		
1	2	3	4	5	6	7	8	9
n17O	—	—	—	469 539,39	2 190 414,98	—	Метод спутниковых геодезических измерений (определений)	$\sqrt{(0,07^2 + 0,07^2)} = 0,10$
n18O	—	—	—	469 543,20	2 190 422,79	—		
n19O	—	—	—	469 536,08	2 190 426,27	—		
n20O	—	—	—	469 534,29	2 190 422,61	—		
n21O	—	—	—	469 532,85	2 190 423,32	—		
n22O	—	—	—	469 530,82	2 190 419,16	—		
n17O	—	—	—	469 539,39	2 190 414,98	—		

2. Сведения о характеристиках объекта недвижимости с кадастровым номером 23:39:0104016:509 :

№ п/п	Наименование характеристики	Значение характеристики
1	2	3
1.	Вид объекта недвижимости	Здание
2.	Ранее присвоенный государственный учетный номер (инвентарный) здания, сооружения, объекта незавершенного строительства	—
3.	Кадастровый номер земельного участка (земельных участков), в границах которого (которых) расположены здание, сооружение, объект незавершенного строительства	—
4.	Уникальный учетный номер кадастрового квартала, в границах которого расположены здание, сооружение, объект незавершенного строительства	23:39:0104016
5.	Адрес здания, сооружения, объекта незавершенного строительства	—
5.1.	Сведения о местоположении здания, сооружения, объекта незавершенного строительства (при отсутствии адреса) в структурированном в соответствии с федеральной информационной адресной системой виде	Российская Федерация, Краснодарский край, Белореченский р-н, Рязанская ст-ца, Победы ул, д 71
5.2.	Дополнительные сведения о местоположении	—
6.	Иные сведения	—

3. Пояснения к сведениям об объекте недвижимости с кадастровым номером 23:39:0104016:509 :

1.	—
----	---

1. Сведения о характерных точках контура объекта недвижимости с кадастровым номером 23:39:0104016:510 :

Система координат		МСК-23, зона 2					Зона № 2	
Обозначение характерных точек границ	Содержатся в Едином государственном реестре недвижимости			Определены в ходе выполнения комплексных кадастровых работ			Метод определения координат	Формулы, примененные для расчета средней квадратической погрешности определения координат характерных точек (Mt), м, с подставленными в такие формулы значениями и итоговые (вычисленные) значения Mt, м
	координаты, м		Радиус, м	координаты, м		Радиус, м		
	X	Y	R	X	Y	R		
1	2	3	4	5	6	7	8	9
н686О	—	—	—	469 816,33	2 190 646,18	—	Метод спутниковых геодезических измерений (определений)	$\sqrt{(0,07^2 + 0,07^2)} = 0,10$

1	2	3	4	5	6	7	8	9
н687О	—	—	—	469 819,21	2 190 651,63	—	Метод спутниковых геодезических измерений (определений)	$\sqrt{(0,07^2 + 0,07^2)} = 0,10$
н688О	—	—	—	469 808,73	2 190 657,18	—		
н689О	—	—	—	469 805,76	2 190 651,47	—		
н690О	—	—	—	469 813,78	2 190 647,30	—		
н691О	—	—	—	469 813,89	2 190 647,49	—		
н686О	—	—	—	469 816,33	2 190 646,18	—		

2. Сведения о характеристиках объекта недвижимости с кадастровым номером 23:39:0104016:510 :

№ п/п	Наименование характеристики	Значение характеристики
1	2	3
1.	Вид объекта недвижимости	Здание
2.	Ранее присвоенный государственный учетный номер (инвентарный) здания, сооружения, объекта незавершенного строительства	—
3.	Кадастровый номер земельного участка (земельных участков), в границах которого (которых) расположены здание, сооружение, объект незавершенного строительства	—
4.	Уникальный учетный номер кадастрового квартала, в границах которого расположены здание, сооружение, объект незавершенного строительства	23:39:0104016
5.	Адрес здания, сооружения, объекта незавершенного строительства	—
5.1.	Сведения о местоположении здания, сооружения, объекта незавершенного строительства (при отсутствии адреса) в структурированном в соответствии с федеральной информационной адресной системой виде	Российская Федерация, Краснодарский край, Белореченский р-н, Рязанская ст-ца, Кирова ул, д 47
5.2.	Дополнительные сведения о местоположении	—
6.	Иные сведения	—

3. Пояснения к сведениям об объекте недвижимости с кадастровым номером 23:39:0104016:510 :

1.	—
----	---

1. Сведения о характерных точках контура объекта недвижимости с кадастровым номером 23:39:0104016:511 :

Система координат		МСК-23, зона 2					Зона № <u>2</u>	
Обозначение характерных точек границ	Содержатся в Едином государственном реестре недвижимости			Определены в ходе выполнения комплексных кадастровых работ			Метод определения координат	Формулы, примененные для расчета средней квадратической погрешности определения координат характерных точек (Mt), м, с подставленными в такие формулы значениями и итоговые (вычисленные) значения Mt, м
	координаты, м		Радиус, м	координаты, м		Радиус, м		
	X	Y	R	X	Y	R		
1	2	3	4	5	6	7	8	9
н5700	—	—	—	469 809,37	2 190 387,92	—	Метод спутниковых геодезических измерений (определений)	$\sqrt{(0,07^2 + 0,07^2)} = 0,10$
н5710	—	—	—	469 812,24	2 190 394,34	—		
н5720	—	—	—	469 804,21	2 190 397,94	—		
н5730	—	—	—	469 800,12	2 190 389,21	—		
н5740	—	—	—	469 804,02	2 190 387,40	—		
н5750	—	—	—	469 805,17	2 190 389,87	—		
н5700	—	—	—	469 809,37	2 190 387,92	—		

2. Сведения о характеристиках объекта недвижимости с кадастровым номером 23:39:0104016:511 :

№ п/п	Наименование характеристики	Значение характеристики
1	2	3
1.	Вид объекта недвижимости	Здание
2.	Ранее присвоенный государственный учетный номер (инвентарный) здания, сооружения, объекта незавершенного строительства	—
3.	Кадастровый номер земельного участка (земельных участков), в границах которого (которых) расположены здание, сооружение, объект незавершенного строительства	—

1	2	3
4.	Уникальный учетный номер кадастрового квартала, в границах которого расположены здание, сооружение, объект незавершенного строительства	23:39:0104016
5.	Адрес здания, сооружения, объекта незавершенного строительства	—
5.1.	Сведения о местоположении здания, сооружения, объекта незавершенного строительства (при отсутствии адреса) в структурированном в соответствии с федеральной информационной адресной системой виде	Российская Федерация, Краснодарский край, Белореченский р-н, Рязанская ст-ца, Пионерская ул, д 44
5.2.	Дополнительные сведения о местоположении	—
6.	Иные сведения	—

3. Пояснения к сведениям об объекте недвижимости с кадастровым номером 23:39:0104016:511 :

1.	—
----	---

1. Сведения о характерных точках контура объекта недвижимости с кадастровым номером 23:39:0104016:513 :

Система координат	МСК-23, зона 2	Зона №	2
-------------------	----------------	--------	---

Обозначение характерных точек границ	Содержатся в Едином государственном реестре недвижимости			Определены в ходе выполнения комплексных кадастровых работ			Метод определения координат	Формулы, примененные для расчета средней квадратической погрешности определения координат характерных точек (Mt), м, с подставленными в такие формулы значениями и итоговые (вычисленные) значения Mt, м
	координаты, м		Радиус, м	координаты, м		Радиус, м		
	X	Y	R	X	Y	R		
1	2	3	4	5	6	7	8	9
н3320	—	—	—	469 559,56	2 190 402,88	—	Метод спутниковых геодезических измерений (определений)	$\sqrt{(0,07^2 + 0,07^2)} = 0,10$
н3330	—	—	—	469 564,36	2 190 413,82	—		
н3340	—	—	—	469 557,43	2 190 416,86	—		
н3350	—	—	—	469 555,68	2 190 412,87	—		
н3360	—	—	—	469 553,94	2 190 413,55	—		
н3370	—	—	—	469 553,03	2 190 411,41	—		

1	2	3	4	5	6	7	8	9
н3380	—	—	—	469 554,69	2 190 410,60	—	Метод спутниковых геодезических измерений (определений)	$\sqrt{(0,07^2 + 0,07^2)} = 0,10$
н3390	—	—	—	469 553,67	2 190 408,29	—		
н3400	—	—	—	469 556,99	2 190 406,83	—		
н3410	—	—	—	469 555,95	2 190 404,46	—		
н3320	—	—	—	469 559,56	2 190 402,88	—		

2. Сведения о характеристиках объекта недвижимости с кадастровым номером 23:39:0104016:513 :

№ п/п	Наименование характеристики	Значение характеристики
1	2	3
1.	Вид объекта недвижимости	Здание
2.	Ранее присвоенный государственный учетный номер (инвентарный) здания, сооружения, объекта незавершенного строительства	—
3.	Кадастровый номер земельного участка (земельных участков), в границах которого (которых) расположены здание, сооружение, объект незавершенного строительства	—
4.	Уникальный учетный номер кадастрового квартала, в границах которого расположены здание, сооружение, объект незавершенного строительства	23:39:0104016
5.	Адрес здания, сооружения, объекта незавершенного строительства	—
5.1.	Сведения о местоположении здания, сооружения, объекта незавершенного строительства (при отсутствии адреса) в структурированном в соответствии с федеральной информационной адресной системой виде	Российская Федерация, Краснодарский край, Белореченский р-н, Рязанская ст-ца, Победы ул, д 73
5.2.	Дополнительные сведения о местоположении	—
6.	Иные сведения	—

3. Пояснения к сведениям об объекте недвижимости с кадастровым номером 23:39:0104016:513 :

1.	—
----	---

1. Сведения о характерных точках контура объекта недвижимости с кадастровым номером 23:39:0104016:516 :

Система координат		МСК-23, зона 2					Зона № <u>2</u>	
Обозначение характерных точек границ	Содержатся в Едином государственном реестре недвижимости			Определены в ходе выполнения комплексных кадастровых работ			Метод определения координат	Формулы, примененные для расчета средней квадратической погрешности определения координат характерных точек (Mt), м, с подставленными в такие формулы значениями и итоговые (вычисленные) значения Mt, м
	координаты, м		Радиус, м	координаты, м		Радиус, м		
	X	Y	R	X	Y	R		
1	2	3	4	5	6	7	8	9
н4700	—	—	—	469 131,92	2 190 775,36	—	Метод спутниковых геодезических измерений (определений)	$\sqrt{(0,07^2 + 0,07^2)} = 0,10$
н4710	—	—	—	469 136,71	2 190 784,17	—		
н4720	—	—	—	469 128,70	2 190 788,52	—		
н4730	—	—	—	469 125,40	2 190 782,46	—		
н4740	—	—	—	469 129,80	2 190 780,07	—		
н4750	—	—	—	469 128,32	2 190 777,33	—		
н4700	—	—	—	469 131,92	2 190 775,36	—		

2. Сведения о характеристиках объекта недвижимости с кадастровым номером 23:39:0104016:516 :

№ п/п	Наименование характеристики	Значение характеристики
1	2	3
1.	Вид объекта недвижимости	Здание
2.	Ранее присвоенный государственный учетный номер (инвентарный) здания, сооружения, объекта незавершенного строительства	—
3.	Кадастровый номер земельного участка (земельных участков), в границах которого (которых) расположены здание, сооружение, объект незавершенного строительства	—

1	2	3
4.	Уникальный учетный номер кадастрового квартала, в границах которого расположены здание, сооружение, объект незавершенного строительства	23:39:0104016
5.	Адрес здания, сооружения, объекта незавершенного строительства	—
5.1.	Сведения о местоположении здания, сооружения, объекта незавершенного строительства (при отсутствии адреса) в структурированном в соответствии с федеральной информационной адресной системой виде	Российская Федерация, Краснодарский край, Белореченский р-н, Рязанская ст-ца, Колхозная ул, д 3
5.2.	Дополнительные сведения о местоположении	—
6.	Иные сведения	—

3. Пояснения к сведениям об объекте недвижимости с кадастровым номером 23:39:0104016:516 :

1.	—
----	---

1. Сведения о характерных точках контура объекта недвижимости с кадастровым номером 23:39:0104016:517 :

Система координат	МСК-23, зона 2	Зона №	2
-------------------	----------------	--------	---

Обозначение характерных точек границ	Содержатся в Едином государственном реестре недвижимости			Определены в ходе выполнения комплексных кадастровых работ			Метод определения координат	Формулы, примененные для расчета средней квадратической погрешности определения координат характерных точек (Mt), м, с подставленными в такие формулы значениями и итоговые (вычисленные) значения Mt, м
	координаты, м		Радиус, м	координаты, м		Радиус, м		
	X	Y	R	X	Y	R		
1	2	3	4	5	6	7	8	9
н2310	—	—	—	469 302,20	2 190 347,55	—	Метод спутниковых геодезических измерений (определений)	$\sqrt{(0,07^2 + 0,07^2)} = 0,10$
н2320	—	—	—	469 307,73	2 190 355,42	—		
н2330	—	—	—	469 301,97	2 190 359,47	—		
н2340	—	—	—	469 297,51	2 190 353,12	—		
н2350	—	—	—	469 301,18	2 190 350,54	—		
н2360	—	—	—	469 300,12	2 190 349,02	—		

1	2	3	4	5	6	7	8	9
н2310	—	—	—	469 302,20	2 190 347,55	—	Метод спутниковых геодезических измерений (определений)	$\sqrt{(0,07^2 + 0,07^2)} = 0,10$

2. Сведения о характеристиках объекта недвижимости с кадастровым номером 23:39:0104016:517 :

№ п/п	Наименование характеристики	Значение характеристики
1	2	3
1.	Вид объекта недвижимости	Здание
2.	Ранее присвоенный государственный учетный номер (инвентарный) здания, сооружения, объекта незавершенного строительства	—
3.	Кадастровый номер земельного участка (земельных участков), в границах которого (которых) расположены здание, сооружение, объект незавершенного строительства	—
4.	Уникальный учетный номер кадастрового квартала, в границах которого расположены здание, сооружение, объект незавершенного строительства	23:39:0104016
5.	Адрес здания, сооружения, объекта незавершенного строительства	—
5.1.	Сведения о местоположении здания, сооружения, объекта незавершенного строительства (при отсутствии адреса) в структурированном в соответствии с федеральной информационной адресной системой виде	Российская Федерация, Краснодарский край, Белореченский р-н, Рязанская ст-ца, Первомайская ул, д 62
5.2.	Дополнительные сведения о местоположении	—
6.	Иные сведения	—

3. Пояснения к сведениям об объекте недвижимости с кадастровым номером 23:39:0104016:517 :

1.	—
----	---

1. Сведения о характерных точках контура объекта недвижимости с кадастровым номером 23:39:0104016:522 :

Система координат		МСК-23, зона 2				Зона №		2
Обозначение характерных точек границ	Содержатся в Едином государственном реестре недвижимости			Определены в ходе выполнения комплексных кадастровых работ			Метод определения координат	Формулы, примененные для расчета средней квадратической погрешности определения координат характерных точек (Mt), м, с подставленными в такие формулы значениями и итоговые (вычисленные) значения Mt, м
	координаты, м		Радиус, м	координаты, м		Радиус, м		
	X	Y	R	X	Y	R		

1	2	3	4	5	6	7	8	9
н1150	—	—	—	470 050,40	2 190 569,00	—	Метод спутниковых геодезических измерений (определений)	$\sqrt{(0,07^2 + 0,07^2)} = 0,10$
н1160	—	—	—	470 053,65	2 190 574,32	—		
н1170	—	—	—	470 047,64	2 190 578,00	—		
н1180	—	—	—	470 044,09	2 190 572,86	—		
н1150	—	—	—	470 050,40	2 190 569,00	—		

2. Сведения о характеристиках объекта недвижимости с кадастровым номером 23:39:0104016:522 :

№ п/п	Наименование характеристики	Значение характеристики
1	2	3
1.	Вид объекта недвижимости	Здание
2.	Ранее присвоенный государственный учетный номер (инвентарный) здания, сооружения, объекта незавершенного строительства	—
3.	Кадастровый номер земельного участка (земельных участков), в границах которого (которых) расположены здание, сооружение, объект незавершенного строительства	—
4.	Уникальный учетный номер кадастрового квартала, в границах которого расположены здание, сооружение, объект незавершенного строительства	23:39:0104016
5.	Адрес здания, сооружения, объекта незавершенного строительства	—
5.1.	Сведения о местоположении здания, сооружения, объекта незавершенного строительства (при отсутствии адреса) в структурированном в соответствии с федеральной информационной адресной системой виде	Российская Федерация, Краснодарский край, Белореченский р-н, Рязанская ст-ца, Свободы ул, д 90
5.2.	Дополнительные сведения о местоположении	—
6.	Иные сведения	—

3. Пояснения к сведениям об объекте недвижимости с кадастровым номером 23:39:0104016:522 :

1.	—
----	---

1. Сведения о характерных точках контура объекта недвижимости с кадастровым номером 23:39:0104016:523 :

Система координат		МСК-23, зона 2					Зона № <u>2</u>	
Обозначение характерных точек границ	Содержатся в Едином государственном реестре недвижимости			Определены в ходе выполнения комплексных кадастровых работ			Метод определения координат	Формулы, примененные для расчета средней квадратической погрешности определения координат характерных точек (Mt), м, с подставленными в такие формулы значениями и итоговые (вычисленные) значения Mt, м
	координаты, м		Радиус, м	координаты, м		Радиус, м		
	X	Y	R	X	Y	R		
1	2	3	4	5	6	7	8	9
н1950	—	—	—	469 053,31	2 190 628,75	—	Метод спутниковых геодезических измерений (определений)	$\sqrt{(0,07^2 + 0,07^2)} = 0,10$
н1960	—	—	—	469 058,25	2 190 636,45	—		
н1970	—	—	—	469 051,13	2 190 641,01	—		
н1980	—	—	—	469 047,98	2 190 636,11	—		
н1990	—	—	—	469 052,11	2 190 633,60	—		
н2000	—	—	—	469 050,26	2 190 630,71	—		
н1950	—	—	—	469 053,31	2 190 628,75	—		

2. Сведения о характеристиках объекта недвижимости с кадастровым номером 23:39:0104016:523 :

№ п/п	Наименование характеристики	Значение характеристики
1	2	3
1.	Вид объекта недвижимости	Здание
2.	Ранее присвоенный государственный учетный номер (инвентарный) здания, сооружения, объекта незавершенного строительства	—
3.	Кадастровый номер земельного участка (земельных участков), в границах которого (которых) расположены здание, сооружение, объект незавершенного строительства	—

1	2	3
4.	Уникальный учетный номер кадастрового квартала, в границах которого расположены здание, сооружение, объект незавершенного строительства	23:39:0104016
5.	Адрес здания, сооружения, объекта незавершенного строительства	—
5.1.	Сведения о местоположении здания, сооружения, объекта незавершенного строительства (при отсутствии адреса) в структурированном в соответствии с федеральной информационной адресной системой виде	Российская Федерация, Краснодарский край, Белореченский р-н, Рязанская ст-ца, Колхозная ул, д 1
5.2.	Дополнительные сведения о местоположении	—
6.	Иные сведения	—

3. Пояснения к сведениям об объекте недвижимости с кадастровым номером 23:39:0104016:523 :

1.	—
----	---

1. Сведения о характерных точках контура объекта недвижимости с кадастровым номером 23:39:0104016:524 :

Система координат	МСК-23, зона 2	Зона №	2
-------------------	----------------	--------	---

Обозначение характерных точек границ	Содержатся в Едином государственном реестре недвижимости			Определены в ходе выполнения комплексных кадастровых работ			Метод определения координат	Формулы, примененные для расчета средней квадратической погрешности определения координат характерных точек (Mt), м, с подставленными в такие формулы значениями и итоговые (вычисленные) значения Mt, м
	координаты, м		Радиус, м	координаты, м		Радиус, м		
	X	Y	R	X	Y	R		
1	2	3	4	5	6	7	8	9
н3640	—	—	—	469 381,00	2 190 421,16	—	Метод спутниковых геодезических измерений (определений)	$\sqrt{(0,07^2 + 0,07^2)} = 0,10$
н3650	—	—	—	469 384,93	2 190 429,20	—		
н3660	—	—	—	469 372,76	2 190 435,03	—		
н3670	—	—	—	469 370,80	2 190 430,91	—		
н3680	—	—	—	469 373,77	2 190 429,40	—		
н3690	—	—	—	469 370,51	2 190 422,72	—		

1	2	3	4	5	6	7	8	9
н3700	—	—	—	469 376,29	2 190 419,73	—	Метод спутниковых геодезических измерений (определений)	$\sqrt{(0,07^2 + 0,07^2)} = 0,10$
н3710	—	—	469 377,83	2 190 422,71	—			
н3640	—	—	—	469 381,00	2 190 421,16	—		

2. Сведения о характеристиках объекта недвижимости с кадастровым номером 23:39:0104016:524 :

№ п/п	Наименование характеристики	Значение характеристики
1	2	3
1.	Вид объекта недвижимости	Здание
2.	Ранее присвоенный государственный учетный номер (инвентарный) здания, сооружения, объекта незавершенного строительства	—
3.	Кадастровый номер земельного участка (земельных участков), в границах которого (которых) расположены здание, сооружение, объект незавершенного строительства	—
4.	Уникальный учетный номер кадастрового квартала, в границах которого расположены здание, сооружение, объект незавершенного строительства	23:39:0104016
5.	Адрес здания, сооружения, объекта незавершенного строительства	—
5.1.	Сведения о местоположении здания, сооружения, объекта незавершенного строительства (при отсутствии адреса) в структурированном в соответствии с федеральной информационной адресной системой виде	Российская Федерация, Краснодарский край, Белореченский р-н, Рязанская ст-ца, Извилистая ул, д 30
5.2.	Дополнительные сведения о местоположении	—
6.	Иные сведения	—

3. Пояснения к сведениям об объекте недвижимости с кадастровым номером 23:39:0104016:524 :

1.	—
----	---

1. Сведения о характерных точках контура объекта недвижимости с кадастровым номером 23:39:0104016:526 :

Система координат		МСК-23, зона 2					Зона № <u>2</u>	
Обозначение характерных точек границ	Содержатся в Едином государственном реестре недвижимости			Определены в ходе выполнения комплексных кадастровых работ			Метод определения координат	Формулы, примененные для расчета средней квадратической погрешности определения координат характерных точек (Mt), м, с подставленными в такие формулы значениями и итоговые (вычисленные) значения Mt, м
	координаты, м		Радиус, м	координаты, м		Радиус, м		
	X	Y	R	X	Y	R		
1	2	3	4	5	6	7	8	9
н1870	—	—	—	469 232,95	2 190 632,64	—	Метод спутниковых геодезических измерений (определений)	$\sqrt{(0,07^2 + 0,07^2)} = 0,10$
н1880	—	—	—	469 239,15	2 190 643,79	—		
н1890	—	—	—	469 235,86	2 190 645,62	—		
н1900	—	—	—	469 234,62	2 190 643,39	—		
н1910	—	—	—	469 228,72	2 190 646,67	—		
н1920	—	—	—	469 226,47	2 190 642,61	—		
н1930	—	—	—	469 228,58	2 190 641,44	—		
н1940	—	—	—	469 225,78	2 190 636,75	—		
н1870	—	—	—	469 232,95	2 190 632,64	—		

2. Сведения о характеристиках объекта недвижимости с кадастровым номером 23:39:0104016:526 :

№ п/п	Наименование характеристики	Значение характеристики
1	2	3
1.	Вид объекта недвижимости	Здание
2.	Ранее присвоенный государственный учетный номер (инвентарный) здания, сооружения, объекта незавершенного строительства	—

1	2	3
3.	Кадастровый номер земельного участка (земельных участков), в границах которого (которых) расположены здание, сооружение, объект незавершенного строительства	—
4.	Уникальный учетный номер кадастрового квартала, в границах которого расположены здание, сооружение, объект незавершенного строительства	23:39:0104016
5.	Адрес здания, сооружения, объекта незавершенного строительства	—
5.1.	Сведения о местоположении здания, сооружения, объекта незавершенного строительства (при отсутствии адреса) в структурированном в соответствии с федеральной информационной адресной системой виде	Российская Федерация, Краснодарский край, Белореченский р-н, Рязанская ст-ца, Победы ул, д 54
5.2.	Дополнительные сведения о местоположении	—
6.	Иные сведения	—

3. Пояснения к сведениям об объекте недвижимости с кадастровым номером 23:39:0104016:526 :

1.	—
----	---

1. Сведения о характерных точках контура объекта недвижимости с кадастровым номером 23:39:0104016:527 :

Система координат МСК-23, зона 2 Зона № 2

Обозначение характерных точек границ	Содержатся в Едином государственном реестре недвижимости			Определены в ходе выполнения комплексных кадастровых работ			Метод определения координат	Формулы, примененные для расчета средней квадратической погрешности определения координат характерных точек (Mt), м, с подставленными в такие формулы значениями и итоговые (вычисленные) значения Mt, м
	координаты, м		Радиус, м	координаты, м		Радиус, м		
	X	Y	R	X	Y	R		
1	2	3	4	5	6	7	8	9
н50	—	—	—	469 206,38	2 190 418,83	—	Метод спутниковых геодезических измерений (определений)	$\sqrt{(0,07^2 + 0,07^2)} = 0,10$
н60	—	—	—	469 210,71	2 190 424,99	—		
н70	—	—	—	469 206,38	2 190 427,95	—		
н80	—	—	—	469 202,13	2 190 421,73	—		

1	2	3	4	5	6	7	8	9
н50	—	—	—	469 206,38	2 190 418,83	—	Метод спутниковых геодезических измерений (определений)	$\sqrt{(0,07^2 + 0,07^2)} = 0,10$

2. Сведения о характеристиках объекта недвижимости с кадастровым номером 23:39:0104016:527 :

№ п/п	Наименование характеристики	Значение характеристики
1	2	3
1.	Вид объекта недвижимости	Здание
2.	Ранее присвоенный государственный учетный номер (инвентарный) здания, сооружения, объекта незавершенного строительства	—
3.	Кадастровый номер земельного участка (земельных участков), в границах которого (которых) расположены здание, сооружение, объект незавершенного строительства	—
4.	Уникальный учетный номер кадастрового квартала, в границах которого расположены здание, сооружение, объект незавершенного строительства	23:39:0104016
5.	Адрес здания, сооружения, объекта незавершенного строительства	—
5.1.	Сведения о местоположении здания, сооружения, объекта незавершенного строительства (при отсутствии адреса) в структурированном в соответствии с федеральной информационной адресной системой виде	Российская Федерация, Краснодарский край, Белореченский р-н, Рязанская ст-ца, Первомайская ул, д 52
5.2.	Дополнительные сведения о местоположении	—
6.	Иные сведения	—

3. Пояснения к сведениям об объекте недвижимости с кадастровым номером 23:39:0104016:527 :

1.	—
----	---

1. Сведения о характерных точках контура объекта недвижимости с кадастровым номером 23:39:0104016:532 :

Система координат <u>МСК-23, зона 2</u>		Зона № <u>2</u>						
Обозначение характерных точек границ	Содержатся в Едином государственном реестре недвижимости		Определены в ходе выполнения комплексных кадастровых работ		Метод определения координат	Формулы, примененные для расчета средней квадратической погрешности определения координат характерных точек (Mt), м, с подставленными в такие формулы значениями и итоговые (вычисленные) значения Mt, м		
	координаты, м		Радиус, м	координаты, м			Радиус, м	
	X	Y	R	X			Y	R

1	2	3	4	5	6	7	8	9
н1О	—	—	—	469 094,60	2 190 528,08	—	Метод спутниковых геодезических измерений (определений)	$\sqrt{(0,07^2 + 0,07^2)} = 0,10$
н2О	—	—	—	469 100,44	2 190 534,53	—		
н3О	—	—	—	469 095,87	2 190 538,45	—		
н4О	—	—	—	469 090,30	2 190 531,97	—		
н1О	—	—	—	469 094,60	2 190 528,08	—		

2. Сведения о характеристиках объекта недвижимости с кадастровым номером 23:39:0104016:532 :

№ п/п	Наименование характеристики	Значение характеристики
1	2	3
1.	Вид объекта недвижимости	Здание
2.	Ранее присвоенный государственный учетный номер (инвентарный) здания, сооружения, объекта незавершенного строительства	—
3.	Кадастровый номер земельного участка (земельных участков), в границах которого (которых) расположены здание, сооружение, объект незавершенного строительства	—
4.	Уникальный учетный номер кадастрового квартала, в границах которого расположены здание, сооружение, объект незавершенного строительства	23:39:0104016
5.	Адрес здания, сооружения, объекта незавершенного строительства	—
5.1.	Сведения о местоположении здания, сооружения, объекта незавершенного строительства (при отсутствии адреса) в структурированном в соответствии с федеральной информационной адресной системой виде	Российская Федерация, Краснодарский край, Белореченский р-н, Рязанская ст-ца, Первомайская ул, д 38
5.2.	Дополнительные сведения о местоположении	—
6.	Иные сведения	—

3. Пояснения к сведениям об объекте недвижимости с кадастровым номером 23:39:0104016:532 :

1.	—
----	---

1. Сведения о характерных точках контура объекта недвижимости с кадастровым номером 23:39:0104016:533 :

Система координат		МСК-23, зона 2					Зона № <u>2</u>	
Обозначение характерных точек границ	Содержатся в Едином государственном реестре недвижимости			Определены в ходе выполнения комплексных кадастровых работ			Метод определения координат	Формулы, примененные для расчета средней квадратической погрешности определения координат характерных точек (Mt), м, с подставленными в такие формулы значениями и итоговые (вычисленные) значения Mt, м
	координаты, м		Радиус, м	координаты, м		Радиус, м		
	X	Y	R	X	Y	R		
1	2	3	4	5	6	7	8	9
н4120	—	—	—	469 498,93	2 190 499,07	—	Метод спутниковых геодезических измерений (определений)	$\sqrt{(0,07^2 + 0,07^2)} = 0,10$
н4130	—	—	—	469 501,18	2 190 503,84	—		
н4140	—	—	—	469 493,26	2 190 507,58	—		
н4150	—	—	—	469 490,17	2 190 501,03	—		
н4160	—	—	—	469 496,05	2 190 498,25	—		
н4170	—	—	—	469 496,89	2 190 500,03	—		
н4120	—	—	—	469 498,93	2 190 499,07	—		

2. Сведения о характеристиках объекта недвижимости с кадастровым номером 23:39:0104016:533 :

№ п/п	Наименование характеристики	Значение характеристики
1	2	3
1.	Вид объекта недвижимости	Здание
2.	Ранее присвоенный государственный учетный номер (инвентарный) здания, сооружения, объекта незавершенного строительства	—
3.	Кадастровый номер земельного участка (земельных участков), в границах которого (которых) расположены здание, сооружение, объект незавершенного строительства	—

1	2	3
4.	Уникальный учетный номер кадастрового квартала, в границах которого расположены здание, сооружение, объект незавершенного строительства	23:39:0104016
5.	Адрес здания, сооружения, объекта незавершенного строительства	—
5.1.	Сведения о местоположении здания, сооружения, объекта незавершенного строительства (при отсутствии адреса) в структурированном в соответствии с федеральной информационной адресной системой виде	Российская Федерация, Краснодарский край, Белореченский р-н, Рязанская ст-ца, Победы ул, д 76
5.2.	Дополнительные сведения о местоположении	—
6.	Иные сведения	—

3. Пояснения к сведениям об объекте недвижимости с кадастровым номером 23:39:0104016:533 :

1. —

1. Сведения о характерных точках контура объекта недвижимости с кадастровым номером 23:39:0104016:534 :

Система координат МСК-23, зона 2 Зона № 2

Обозначение характерных точек границ	Содержатся в Едином государственном реестре недвижимости			Определены в ходе выполнения комплексных кадастровых работ			Метод определения координат	Формулы, примененные для расчета средней квадратической погрешности определения координат характерных точек (Mt), м, с подставленными в такие формулы значениями и итоговые (вычисленные) значения Mt, м
	координаты, м		Радиус, м	координаты, м		Радиус, м		
	X	Y	R	X	Y	R		
1	2	3	4	5	6	7	8	9
н3020	—	—	—	469 316,78	2 190 529,44	—	Метод спутниковых геодезических измерений (определений)	$\sqrt{(0,07^2 + 0,07^2)} = 0,10$
н3030	—	—	—	469 322,49	2 190 538,70	—		
н3040	—	—	—	469 317,27	2 190 541,93	—		
н3050	—	—	—	469 311,55	2 190 532,66	—		
н3020	—	—	—	469 316,78	2 190 529,44	—		

2. Сведения о характеристиках объекта недвижимости с кадастровым номером 23:39:0104016:534 :

№ п/п	Наименование характеристики	Значение характеристики
1	2	3
1.	Вид объекта недвижимости	Здание
2.	Ранее присвоенный государственный учетный номер (инвентарный) здания, сооружения, объекта незавершенного строительства	—
3.	Кадастровый номер земельного участка (земельных участков), в границах которого (которых) расположены здание, сооружение, объект незавершенного строительства	—
4.	Уникальный учетный номер кадастрового квартала, в границах которого расположены здание, сооружение, объект незавершенного строительства	23:39:0104016
5.	Адрес здания, сооружения, объекта незавершенного строительства	—
5.1.	Сведения о местоположении здания, сооружения, объекта незавершенного строительства (при отсутствии адреса) в структурированном в соответствии с федеральной информационной адресной системой виде	Российская Федерация, Краснодарский край, Белореченский р-н, Рязанская ст-ца, Победы ул, д 59
5.2.	Дополнительные сведения о местоположении	—
6.	Иные сведения	—

3. Пояснения к сведениям об объекте недвижимости с кадастровым номером 23:39:0104016:534 :

1.	—
----	---

1. Сведения о характерных точках контура объекта недвижимости с кадастровым номером 23:39:0104016:535 :

Система координат		МСК-23, зона 2					Зона № 2	
Обозначение характерных точек границ	Содержатся в Едином государственном реестре недвижимости			Определены в ходе выполнения комплексных кадастровых работ			Метод определения координат	Формулы, примененные для расчета средней квадратической погрешности определения координат характерных точек (Mt), м, с подставленными в такие формулы значениями и итоговые (вычисленные) значения Mt, м
	координаты, м		Радиус, м	координаты, м		Радиус, м		
	X	Y	R	X	Y	R		
1	2	3	4	5	6	7	8	9
н510	—	—	—	469 783,76	2 190 219,08	—	Метод спутниковых геодезических измерений (определений)	$\sqrt{(0,07^2 + 0,07^2)} = 0,10$

1	2	3	4	5	6	7	8	9
н52О	—	—	—	469 788,48	2 190 228,28	—	Метод спутниковых геодезических измерений (определений)	$\sqrt{(0,07^2 + 0,07^2)} = 0,10$
н53О	—	—	—	469 777,46	2 190 233,63	—		
н54О	—	—	—	469 773,00	2 190 224,37	—		
н51О	—	—	—	469 783,76	2 190 219,08	—		

2. Сведения о характеристиках объекта недвижимости с кадастровым номером 23:39:0104016:535 :

№ п/п	Наименование характеристики	Значение характеристики
1	2	3
1.	Вид объекта недвижимости	Здание
2.	Ранее присвоенный государственный учетный номер (инвентарный) здания, сооружения, объекта незавершенного строительства	—
3.	Кадастровый номер земельного участка (земельных участков), в границах которого (которых) расположены здание, сооружение, объект незавершенного строительства	—
4.	Уникальный учетный номер кадастрового квартала, в границах которого расположены здание, сооружение, объект незавершенного строительства	23:39:0104016
5.	Адрес здания, сооружения, объекта незавершенного строительства	—
5.1.	Сведения о местоположении здания, сооружения, объекта незавершенного строительства (при отсутствии адреса) в структурированном в соответствии с федеральной информационной адресной системой виде	Российская Федерация, Краснодарский край, Белореченский р-н, Рязанская ст-ца, Пионерская ул, д 49
5.2.	Дополнительные сведения о местоположении	—
6.	Иные сведения	—

3. Пояснения к сведениям об объекте недвижимости с кадастровым номером 23:39:0104016:535 :

1.	—
----	---

1. Сведения о характерных точках контура объекта недвижимости с кадастровым номером 23:39:0104016:536 :

Система координат		МСК-23, зона 2					Зона № <u>2</u>	
Обозначение характерных точек границ	Содержатся в Едином государственном реестре недвижимости			Определены в ходе выполнения комплексных кадастровых работ			Метод определения координат	Формулы, примененные для расчета средней квадратической погрешности определения координат характерных точек (Mt), м, с подставленными в такие формулы значениями и итоговые (вычисленные) значения Mt, м
	координаты, м		Радиус, м	координаты, м		Радиус, м		
	X	Y	R	X	Y	R		
1	2	3	4	5	6	7	8	9
н243О	—	—	—	469 542,18	2 190 241,48	—	Метод спутниковых геодезических измерений (определений)	$\sqrt{(0,07^2 + 0,07^2)} = 0,10$
н244О	—	—	—	469 545,53	2 190 252,16	—		
н245О	—	—	—	469 539,52	2 190 254,11	—		
н246О	—	—	—	469 538,88	2 190 252,13	—		
н247О	—	—	—	469 538,01	2 190 252,42	—		
н248О	—	—	—	469 535,27	2 190 243,69	—		
н243О	—	—	—	469 542,18	2 190 241,48	—		

2. Сведения о характеристиках объекта недвижимости с кадастровым номером 23:39:0104016:536 :

№ п/п	Наименование характеристики	Значение характеристики
1	2	3
1.	Вид объекта недвижимости	Здание
2.	Ранее присвоенный государственный учетный номер (инвентарный) здания, сооружения, объекта незавершенного строительства	—
3.	Кадастровый номер земельного участка (земельных участков), в границах которого (которых) расположены здание, сооружение, объект незавершенного строительства	—

1	2	3
4.	Уникальный учетный номер кадастрового квартала, в границах которого расположены здание, сооружение, объект незавершенного строительства	23:39:0104016
5.	Адрес здания, сооружения, объекта незавершенного строительства	—
5.1.	Сведения о местоположении здания, сооружения, объекта незавершенного строительства (при отсутствии адреса) в структурированном в соответствии с федеральной информационной адресной системой виде	Российская Федерация, Краснодарский край, Белореченский р-н, Рязанская ст-ца, Первомайская ул, д 78
5.2.	Дополнительные сведения о местоположении	—
6.	Иные сведения	—

3. Пояснения к сведениям об объекте недвижимости с кадастровым номером 23:39:0104016:536 :

1.	—
----	---

1. Сведения о характерных точках контура объекта недвижимости с кадастровым номером 23:39:0104016:537 :

Система координат	МСК-23, зона 2	Зона №	2
-------------------	----------------	--------	---

Обозначение характерных точек границ	Содержатся в Едином государственном реестре недвижимости			Определены в ходе выполнения комплексных кадастровых работ			Метод определения координат	Формулы, примененные для расчета средней квадратической погрешности определения координат характерных точек (Mt), м, с подставленными в такие формулы значениями и итоговые (вычисленные) значения Mt, м
	координаты, м		Радиус, м	координаты, м		Радиус, м		
	X	Y	R	X	Y	R		
1	2	3	4	5	6	7	8	9
н4260	—	—	—	469 597,00	2 190 446,46	—	Метод спутниковых геодезических измерений (определений)	$\sqrt{(0,07^2 + 0,07^2)} = 0,10$
н4270	—	—	—	469 604,25	2 190 460,47	—		
н4280	—	—	—	469 599,78	2 190 462,81	—		
н4290	—	—	—	469 598,09	2 190 459,59	—		
н4300	—	—	—	469 592,13	2 190 462,52	—		
н4310	—	—	—	469 588,70	2 190 455,45	—		

1	2	3	4	5	6	7	8	9
н432О	—	—	—	469 590,86	2 190 454,40	—	Метод спутниковых геодезических измерений (определений)	$\sqrt{(0,07^2 + 0,07^2)} = 0,10$
н433О	—	—	469 588,72	2 190 450,62	—			
н426О	—	—	—	469 597,00	2 190 446,46	—		

2. Сведения о характеристиках объекта недвижимости с кадастровым номером 23:39:0104016:537 :

№ п/п	Наименование характеристики	Значение характеристики
1	2	3
1.	Вид объекта недвижимости	Здание
2.	Ранее присвоенный государственный учетный номер (инвентарный) здания, сооружения, объекта незавершенного строительства	—
3.	Кадастровый номер земельного участка (земельных участков), в границах которого (которых) расположены здание, сооружение, объект незавершенного строительства	—
4.	Уникальный учетный номер кадастрового квартала, в границах которого расположены здание, сооружение, объект незавершенного строительства	23:39:0104016
5.	Адрес здания, сооружения, объекта незавершенного строительства	—
5.1.	Сведения о местоположении здания, сооружения, объекта незавершенного строительства (при отсутствии адреса) в структурированном в соответствии с федеральной информационной адресной системой виде	Российская Федерация, Краснодарский край, Белореченский р-н, Рязанская ст-ца, Победы ул, д 84
5.2.	Дополнительные сведения о местоположении	—
6.	Иные сведения	—

3. Пояснения к сведениям об объекте недвижимости с кадастровым номером 23:39:0104016:537 :

1.	—
----	---

1. Сведения о характерных точках контура объекта недвижимости с кадастровым номером 23:39:0104016:539 :

Система координат		МСК-23, зона 2					Зона № <u>2</u>	
Обозначение характерных точек границ	Содержатся в Едином государственном реестре недвижимости			Определены в ходе выполнения комплексных кадастровых работ			Метод определения координат	Формулы, примененные для расчета средней квадратической погрешности определения координат характерных точек (Mt), м, с подставленными в такие формулы значениями и итоговые (вычисленные) значения Mt, м
	координаты, м		Радиус, м	координаты, м		Радиус, м		
	X	Y	R	X	Y	R		
1	2	3	4	5	6	7	8	9
н6140	—	—	—	469 526,12	2 190 695,80	—	Метод спутниковых геодезических измерений (определений)	$\sqrt{(0,07^2 + 0,07^2)} = 0,10$
н6150	—	—	—	469 529,46	2 190 703,33	—		
н6160	—	—	—	469 521,85	2 190 706,71	—		
н6170	—	—	—	469 520,09	2 190 702,74	—		
н6180	—	—	—	469 521,91	2 190 701,93	—		
н6190	—	—	—	469 520,43	2 190 698,33	—		
н6140	—	—	—	469 526,12	2 190 695,80	—		

2. Сведения о характеристиках объекта недвижимости с кадастровым номером 23:39:0104016:539 :

№ п/п	Наименование характеристики	Значение характеристики
1	2	3
1.	Вид объекта недвижимости	Здание
2.	Ранее присвоенный государственный учетный номер (инвентарный) здания, сооружения, объекта незавершенного строительства	—
3.	Кадастровый номер земельного участка (земельных участков), в границах которого (которых) расположены здание, сооружение, объект незавершенного строительства	—

1	2	3
4.	Уникальный учетный номер кадастрового квартала, в границах которого расположены здание, сооружение, объект незавершенного строительства	23:39:0104016
5.	Адрес здания, сооружения, объекта незавершенного строительства	—
5.1.	Сведения о местоположении здания, сооружения, объекта незавершенного строительства (при отсутствии адреса) в структурированном в соответствии с федеральной информационной адресной системой виде	Российская Федерация, Краснодарский край, Белореченский р-н, Рязанская ст-ца, Степная ул, д 44
5.2.	Дополнительные сведения о местоположении	—
6.	Иные сведения	—

3. Пояснения к сведениям об объекте недвижимости с кадастровым номером 23:39:0104016:539 :

1. —

1. Сведения о характерных точках контура объекта недвижимости с кадастровым номером 23:39:0104016:540 :

Система координат МСК-23, зона 2 Зона № 2

Обозначение характерных точек границ	Содержатся в Едином государственном реестре недвижимости			Определены в ходе выполнения комплексных кадастровых работ			Метод определения координат	Формулы, примененные для расчета средней квадратической погрешности определения координат характерных точек (Mt), м, с подставленными в такие формулы значениями и итоговые (вычисленные) значения Mt, м
	координаты, м		Радиус, м	координаты, м		Радиус, м		
	X	Y	R	X	Y	R		
1	2	3	4	5	6	7	8	9
н1190	—	—	—	469 939,70	2 190 580,24	—	Метод спутниковых геодезических измерений (определений)	$\sqrt{(0,07^2 + 0,07^2)} = 0,10$
н1200	—	—	—	469 942,17	2 190 585,43	—		
н1210	—	—	—	469 935,55	2 190 589,02	—		
н1220	—	—	—	469 932,83	2 190 583,75	—		
н1190	—	—	—	469 939,70	2 190 580,24	—		

2. Сведения о характеристиках объекта недвижимости с кадастровым номером 23:39:0104016:540 :

№ п/п	Наименование характеристики	Значение характеристики
1	2	3
1.	Вид объекта недвижимости	Здание
2.	Ранее присвоенный государственный учетный номер (инвентарный) здания, сооружения, объекта незавершенного строительства	—
3.	Кадастровый номер земельного участка (земельных участков), в границах которого (которых) расположены здание, сооружение, объект незавершенного строительства	—
4.	Уникальный учетный номер кадастрового квартала, в границах которого расположены здание, сооружение, объект незавершенного строительства	23:39:0104016
5.	Адрес здания, сооружения, объекта незавершенного строительства	—
5.1.	Сведения о местоположении здания, сооружения, объекта незавершенного строительства (при отсутствии адреса) в структурированном в соответствии с федеральной информационной адресной системой виде	Российская Федерация, Краснодарский край, Белореченский р-н, Рязанская ст-ца, Пионерская ул, д 65
5.2.	Дополнительные сведения о местоположении	—
6.	Иные сведения	—

3. Пояснения к сведениям об объекте недвижимости с кадастровым номером 23:39:0104016:540 :

1.	—
----	---

1. Сведения о характерных точках контура объекта недвижимости с кадастровым номером 23:39:0104016:541 :

Система координат		МСК-23, зона 2					Зона № <u>2</u>	
Обозначение характерных точек границ	Содержатся в Едином государственном реестре недвижимости			Определены в ходе выполнения комплексных кадастровых работ			Метод определения координат	Формулы, примененные для расчета средней квадратической погрешности определения координат характерных точек (Mt), м, с подставленными в такие формулы значениями и итоговые (вычисленные) значения Mt, м
	координаты, м		Радиус, м	координаты, м		Радиус, м		
	X	Y	R	X	Y	R		
1	2	3	4	5	6	7	8	9
n1270	—	—	—	469 918,43	2 190 622,52	—	Метод спутниковых геодезических измерений (определений)	$\sqrt{(0,07^2 + 0,07^2)} = 0,10$

1	2	3	4	5	6	7	8	9
н1280	—	—	—	469 921,81	2 190 629,19	—	Метод спутниковых геодезических измерений (определений)	$\sqrt{(0,07^2 + 0,07^2)} = 0,10$
н1290	—	—	469 911,83	2 190 634,25	—			
н1300	—	—	469 908,34	2 190 627,91	—			
н1270	—	—	469 918,43	2 190 622,52	—			

2. Сведения о характеристиках объекта недвижимости с кадастровым номером 23:39:0104016:541 :

№ п/п	Наименование характеристики	Значение характеристики
1	2	3
1.	Вид объекта недвижимости	Здание
2.	Ранее присвоенный государственный учетный номер (инвентарный) здания, сооружения, объекта незавершенного строительства	—
3.	Кадастровый номер земельного участка (земельных участков), в границах которого (которых) расположены здание, сооружение, объект незавершенного строительства	—
4.	Уникальный учетный номер кадастрового квартала, в границах которого расположены здание, сооружение, объект незавершенного строительства	23:39:0104016
5.	Адрес здания, сооружения, объекта незавершенного строительства	—
5.1.	Сведения о местоположении здания, сооружения, объекта незавершенного строительства (при отсутствии адреса) в структурированном в соответствии с федеральной информационной адресной системой виде	Российская Федерация, Краснодарский край, Белореченский р-н, Рязанская ст-ца, Пионерская ул, д 62
5.2.	Дополнительные сведения о местоположении	—
6.	Иные сведения	—

3. Пояснения к сведениям об объекте недвижимости с кадастровым номером 23:39:0104016:541 :

1.	—
----	---

1. Сведения о характерных точках контура объекта недвижимости с кадастровым номером 23:39:0104016:543 :

Система координат		МСК-23, зона 2					Зона № <u>2</u>	
Обозначение характерных точек границ	Содержатся в Едином государственном реестре недвижимости			Определены в ходе выполнения комплексных кадастровых работ			Метод определения координат	Формулы, примененные для расчета средней квадратической погрешности определения координат характерных точек (Mt), м, с подставленными в такие формулы значениями и итоговые (вычисленные) значения Mt, м
	координаты, м		Радиус, м	координаты, м		Радиус, м		
	X	Y	R	X	Y	R		
1	2	3	4	5	6	7	8	9
н646О	—	—	—	469 413,99	2 190 869,73	—	Метод спутниковых геодезических измерений (определений)	$\sqrt{(0,07^2 + 0,07^2)} = 0,10$
н647О	—	—	—	469 417,46	2 190 878,25	—		
н648О	—	—	—	469 410,75	2 190 880,98	—		
н649О	—	—	—	469 408,33	2 190 875,03	—		
н650О	—	—	—	469 406,27	2 190 875,87	—		
н651О	—	—	—	469 405,32	2 190 873,54	—		
н646О	—	—	—	469 413,99	2 190 869,73	—		

2. Сведения о характеристиках объекта недвижимости с кадастровым номером 23:39:0104016:543 :

№ п/п	Наименование характеристики	Значение характеристики
1	2	3
1.	Вид объекта недвижимости	Здание
2.	Ранее присвоенный государственный учетный номер (инвентарный) здания, сооружения, объекта незавершенного строительства	—
3.	Кадастровый номер земельного участка (земельных участков), в границах которого (которых) расположены здание, сооружение, объект незавершенного строительства	—

1	2	3
4.	Уникальный учетный номер кадастрового квартала, в границах которого расположены здание, сооружение, объект незавершенного строительства	23:39:0104016
5.	Адрес здания, сооружения, объекта незавершенного строительства	—
5.1.	Сведения о местоположении здания, сооружения, объекта незавершенного строительства (при отсутствии адреса) в структурированном в соответствии с федеральной информационной адресной системой виде	Российская Федерация, Краснодарский край, Белореченский р-н, Рязанская ст-ца, Горького ул, д 15
5.2.	Дополнительные сведения о местоположении	—
6.	Иные сведения	—

3. Пояснения к сведениям об объекте недвижимости с кадастровым номером 23:39:0104016:543 :

1.	—
----	---

1. Сведения о характерных точках контура объекта недвижимости с кадастровым номером 23:39:0104016:546 :

Система координат	МСК-23, зона 2	Зона №	2
-------------------	----------------	--------	---

Обозначение характерных точек границ	Содержатся в Едином государственном реестре недвижимости			Определены в ходе выполнения комплексных кадастровых работ			Метод определения координат	Формулы, примененные для расчета средней квадратической погрешности определения координат характерных точек (Mt), м, с подставленными в такие формулы значениями и итоговые (вычисленные) значения Mt, м
	координаты, м		Радиус, м	координаты, м		Радиус, м		
	X	Y	R	X	Y	R		
1	2	3	4	5	6	7	8	9
н23О	—	—	—	469 502,83	2 190 250,37	—	Метод спутниковых геодезических измерений (определений)	$\sqrt{(0,07^2 + 0,07^2)} = 0,10$
н24О	—	—	—	469 505,60	2 190 257,89	—		
н25О	—	—	—	469 501,01	2 190 259,58	—		
н26О	—	—	—	469 500,07	2 190 255,86	—		
н27О	—	—	—	469 497,72	2 190 256,71	—		
н28О	—	—	—	469 496,29	2 190 252,73	—		

1	2	3	4	5	6	7	8	9
н23О	—	—	—	469 502,83	2 190 250,37	—	Метод спутниковых геодезических измерений (определений)	$\sqrt{(0,07^2 + 0,07^2)} = 0,10$

2. Сведения о характеристиках объекта недвижимости с кадастровым номером 23:39:0104016:546 :

№ п/п	Наименование характеристики	Значение характеристики
1	2	3
1.	Вид объекта недвижимости	Здание
2.	Ранее присвоенный государственный учетный номер (инвентарный) здания, сооружения, объекта незавершенного строительства	—
3.	Кадастровый номер земельного участка (земельных участков), в границах которого (которых) расположены здание, сооружение, объект незавершенного строительства	—
4.	Уникальный учетный номер кадастрового квартала, в границах которого расположены здание, сооружение, объект незавершенного строительства	23:39:0104016
5.	Адрес здания, сооружения, объекта незавершенного строительства	—
5.1.	Сведения о местоположении здания, сооружения, объекта незавершенного строительства (при отсутствии адреса) в структурированном в соответствии с федеральной информационной адресной системой виде	Российская Федерация, Краснодарский край, Белореченский р-н, Рязанская ст-ца, Первомайская ул, д 74
5.2.	Дополнительные сведения о местоположении	—
6.	Иные сведения	—

3. Пояснения к сведениям об объекте недвижимости с кадастровым номером 23:39:0104016:546 :

1.	—
----	---

1. Сведения о характерных точках контура объекта недвижимости с кадастровым номером 23:39:0104016:561 :

Система координат		МСК-23, зона 2				Зона №		2
Обозначение характерных точек границ	Содержатся в Едином государственном реестре недвижимости			Определены в ходе выполнения комплексных кадастровых работ			Метод определения координат	Формулы, примененные для расчета средней квадратической погрешности определения координат характерных точек (Mt), м, с подставленными в такие формулы значениями и итоговые (вычисленные) значения Mt, м
	координаты, м		Радиус, м	координаты, м		Радиус, м		
	X	Y	R	X	Y	R		

1	2	3	4	5	6	7	8	9
н1430	—	—	—	469 612,79	2 190 774,28	—	Метод спутниковых геодезических измерений (определений)	$\sqrt{(0,07^2 + 0,07^2)} = 0,10$
н1440	—	—	—	469 616,78	2 190 783,11	—		
н1450	—	—	—	469 613,27	2 190 784,69	—		
н1460	—	—	—	469 612,65	2 190 783,32	—		
н1470	—	—	—	469 609,92	2 190 784,56	—		
н1480	—	—	—	469 611,07	2 190 787,11	—		
н1490	—	—	—	469 604,42	2 190 790,12	—		
н1500	—	—	—	469 603,27	2 190 787,57	—		
н1510	—	—	—	469 600,53	2 190 788,80	—		
н1520	—	—	—	469 601,15	2 190 790,17	—		
н1530	—	—	—	469 597,71	2 190 791,78	—		
н1540	—	—	—	469 593,69	2 190 782,90	—		
н1550	—	—	—	469 599,98	2 190 780,05	—		
н1560	—	—	—	469 599,47	2 190 778,91	—		
н1570	—	—	—	469 606,01	2 190 775,95	—		
н1580	—	—	—	469 606,52	2 190 777,09	—		
н1430	—	—	—	469 612,79	2 190 774,28	—		

2. Сведения о характеристиках объекта недвижимости с кадастровым номером 23:39:0104016:561 :

№ п/п	Наименование характеристики	Значение характеристики
1	2	3
1.	Вид объекта недвижимости	Здание
2.	Ранее присвоенный государственный учетный номер (инвентарный) здания, сооружения, объекта незавершенного строительства	—
3.	Кадастровый номер земельного участка (земельных участков), в границах которого (которых) расположены здание, сооружение, объект незавершенного строительства	—
4.	Уникальный учетный номер кадастрового квартала, в границах которого расположены здание, сооружение, объект незавершенного строительства	23:39:0104016
5.	Адрес здания, сооружения, объекта незавершенного строительства	—
5.1.	Сведения о местоположении здания, сооружения, объекта незавершенного строительства (при отсутствии адреса) в структурированном в соответствии с федеральной информационной адресной системой виде	Российская Федерация, Краснодарский край, Белореченский р-н, Рязанская ст-ца, Горького ул, д 17А
5.2.	Дополнительные сведения о местоположении	Рязанское сельское поселение
6.	Иные сведения	—

3. Пояснения к сведениям об объекте недвижимости с кадастровым номером 23:39:0104016:561 :

1.	—
----	---

1. Сведения о характерных точках контура объекта недвижимости с кадастровым номером 23:39:0104016:562 :

Система координат		МСК-23, зона 2					Зона № 2	
Обозначение характерных точек границ	Содержатся в Едином государственном реестре недвижимости			Определены в ходе выполнения комплексных кадастровых работ			Метод определения координат	Формулы, примененные для расчета средней квадратической погрешности определения координат характерных точек (Mt), м, с подставленными в такие формулы значениями и итоговые (вычисленные) значения Mt, м
	координаты, м		Радиус, м	координаты, м		Радиус, м		
	X	Y	R	X	Y	R		
1	2	3	4	5	6	7	8	9
н5020	—	—	—	469 424,70	2 190 653,56	—	Метод спутниковых геодезических измерений (определений)	$\sqrt{(0,07^2 + 0,07^2)} = 0,10$

1	2	3	4	5	6	7	8	9
н503О	—	—	—	469 428,45	2 190 659,29	—	Метод спутниковых геодезических измерений (определений)	$\sqrt{(0,07^2 + 0,07^2)} = 0,10$
н504О	—	—	—	469 420,83	2 190 664,29	—		
н505О	—	—	—	469 416,25	2 190 657,31	—		
н506О	—	—	—	469 421,67	2 190 653,76	—		
н507О	—	—	—	469 422,54	2 190 655,02	—		
н502О	—	—	—	469 424,70	2 190 653,56	—		

2. Сведения о характеристиках объекта недвижимости с кадастровым номером 23:39:0104016:562 :

№ п/п	Наименование характеристики	Значение характеристики
1	2	3
1.	Вид объекта недвижимости	Здание
2.	Ранее присвоенный государственный учетный номер (инвентарный) здания, сооружения, объекта незавершенного строительства	—
3.	Кадастровый номер земельного участка (земельных участков), в границах которого (которых) расположены здание, сооружение, объект незавершенного строительства	—
4.	Уникальный учетный номер кадастрового квартала, в границах которого расположены здание, сооружение, объект незавершенного строительства	23:39:0104016
5.	Адрес здания, сооружения, объекта незавершенного строительства	—
5.1.	Сведения о местоположении здания, сооружения, объекта незавершенного строительства (при отсутствии адреса) в структурированном в соответствии с федеральной информационной адресной системой виде	Российская Федерация, Краснодарский край, Белореченский р-н, Рязанская ст-ца, Шевченко ул, д 22
5.2.	Дополнительные сведения о местоположении	—
6.	Иные сведения	—

3. Пояснения к сведениям об объекте недвижимости с кадастровым номером 23:39:0104016:562 :

1.	—
----	---

1. Сведения о характерных точках контура объекта недвижимости с кадастровым номером 23:39:0104016:567 :

Система координат		МСК-23, зона 2					Зона № <u>2</u>	
Обозначение характерных точек границ	Содержатся в Едином государственном реестре недвижимости			Определены в ходе выполнения комплексных кадастровых работ			Метод определения координат	Формулы, примененные для расчета средней квадратической погрешности определения координат характерных точек (Mt), м, с подставленными в такие формулы значениями и итоговые (вычисленные) значения Mt, м
	координаты, м		Радиус, м	координаты, м		Радиус, м		
	X	Y	R	X	Y	R		
1	2	3	4	5	6	7	8	9
н103О	—	—	—	469 304,40	2 190 800,93	—	Метод спутниковых геодезических измерений (определений)	$\sqrt{(0,07^2 + 0,07^2)} = 0,10$
н104О	—	—	—	469 308,06	2 190 808,20	—		
н105О	—	—	—	469 302,74	2 190 810,81	—		
н106О	—	—	—	469 299,11	2 190 803,69	—		
н103О	—	—	—	469 304,40	2 190 800,93	—		

2. Сведения о характеристиках объекта недвижимости с кадастровым номером 23:39:0104016:567 :

№ п/п	Наименование характеристики	Значение характеристики
1	2	3
1.	Вид объекта недвижимости	Здание
2.	Ранее присвоенный государственный учетный номер (инвентарный) здания, сооружения, объекта незавершенного строительства	—
3.	Кадастровый номер земельного участка (земельных участков), в границах которого (которых) расположены здание, сооружение, объект незавершенного строительства	—
4.	Уникальный учетный номер кадастрового квартала, в границах которого расположены здание, сооружение, объект незавершенного строительства	23:39:0104016

1	2	3
5.	Адрес здания, сооружения, объекта незавершенного строительства	—
5.1.	Сведения о местоположении здания, сооружения, объекта незавершенного строительства (при отсутствии адреса) в структурированном в соответствии с федеральной информационной адресной системой виде	Российская Федерация, Краснодарский край, Белореченский р-н, Рязанская ст-ца, Степная ул, д 24
5.2.	Дополнительные сведения о местоположении	—
6.	Иные сведения	—

3. Пояснения к сведениям об объекте недвижимости с кадастровым номером 23:39:0104016:567 :

1. —

1. Сведения о характерных точках контура объекта недвижимости с кадастровым номером 23:39:0104016:575 :

Система координат МСК-23, зона 2 Зона № 2

Обозначение характерных точек границ	Содержатся в Едином государственном реестре недвижимости			Определены в ходе выполнения комплексных кадастровых работ			Метод определения координат	Формулы, примененные для расчета средней квадратической погрешности определения координат характерных точек (Mt), м, с подставленными в такие формулы значениями и итоговые (вычисленные) значения Mt, м
	координаты, м		Радиус, м	координаты, м		Радиус, м		
	X	Y	R	X	Y	R		
1	2	3	4	5	6	7	8	9
н4340	—	—	—	469 720,59	2 190 381,68	—	Метод спутниковых геодезических измерений (определений)	$\sqrt{(0,07^2 + 0,07^2)} = 0,10$
н4350	—	—	—	469 725,01	2 190 390,60	—		
н4360	—	—	—	469 724,49	2 190 390,86	—		
н4370	—	—	—	469 725,62	2 190 393,13	—		
н4380	—	—	—	469 729,02	2 190 391,45	—		
н4390	—	—	—	469 731,50	2 190 395,99	—		
н4400	—	—	—	469 724,08	2 190 400,04	—		

1	2	3	4	5	6	7	8	9
н4410	—	—	—	469 721,58	2 190 395,45	—	Метод спутниковых геодезических измерений (определений)	$\sqrt{(0,07^2 + 0,07^2)} = 0,10$
н4420	—	—	—	469 722,80	2 190 394,78	—		
н4430	—	—	—	469 721,49	2 190 392,38	—		
н4440	—	—	—	469 718,14	2 190 394,20	—		
н4450	—	—	—	469 713,29	2 190 385,30	—		
н4340	—	—	—	469 720,59	2 190 381,68	—		

2. Сведения о характеристиках объекта недвижимости с кадастровым номером 23:39:0104016:575 :

№ п/п	Наименование характеристики	Значение характеристики
1	2	3
1.	Вид объекта недвижимости	Здание
2.	Ранее присвоенный государственный учетный номер (инвентарный) здания, сооружения, объекта незавершенного строительства	—
3.	Кадастровый номер земельного участка (земельных участков), в границах которого (которых) расположены здание, сооружение, объект незавершенного строительства	—
4.	Уникальный учетный номер кадастрового квартала, в границах которого расположены здание, сооружение, объект незавершенного строительства	23:39:0104016
5.	Адрес здания, сооружения, объекта незавершенного строительства	—
5.1.	Сведения о местоположении здания, сооружения, объекта незавершенного строительства (при отсутствии адреса) в структурированном в соответствии с федеральной информационной адресной системой виде	Российская Федерация, Краснодарский край, Белореченский р-н, Рязанская ст-ца, Победы ул, д 94
5.2.	Дополнительные сведения о местоположении	—
6.	Иные сведения	—

3. Пояснения к сведениям об объекте недвижимости с кадастровым номером 23:39:0104016:575 :

1.	—
----	---

1. Сведения о характерных точках контура объекта недвижимости с кадастровым номером <u>23:39:0104016:578</u> :								
Система координат <u>МСК-23, зона 2</u>			Зона № <u>2</u>					
Обозначение характерных точек границ	Содержатся в Едином государственном реестре недвижимости			Определены в ходе выполнения комплексных кадастровых работ			Метод определения координат	Формулы, примененные для расчета средней квадратической погрешности определения координат характерных точек (Mt), м, с подставленными в такие формулы значениями и итоговые (вычисленные) значения Mt, м
	координаты, м		Радиус, м	координаты, м		Радиус, м		
	X	Y	R	X	Y	R		
1	2	3	4	5	6	7	8	9
н3200	—	—	—	469 498,82	2 190 416,14	—	Метод спутниковых геодезических измерений (определений)	$\sqrt{(0,07^2 + 0,07^2)} = 0,10$
н3210	—	—	—	469 499,62	2 190 417,39	—		
н3220	—	—	—	469 507,41	2 190 412,70	—		
н3230	—	—	—	469 513,82	2 190 423,33	—		
н3240	—	—	—	469 512,37	2 190 424,21	—		
н3250	—	—	—	469 519,76	2 190 436,14	—		
н3260	—	—	—	469 507,02	2 190 444,03	—		
н3270	—	—	—	469 499,97	2 190 432,07	—		
н3280	—	—	—	469 498,34	2 190 433,16	—		
н3290	—	—	—	469 491,84	2 190 422,09	—		
н3300	—	—	—	469 497,57	2 190 418,72	—		
н3310	—	—	—	469 496,81	2 190 417,43	—		
н3200	—	—	—	469 498,82	2 190 416,14	—		

2. Сведения о характеристиках объекта недвижимости с кадастровым номером 23:39:0104016:578 :

№ п/п	Наименование характеристики	Значение характеристики
1	2	3
1.	Вид объекта недвижимости	Здание
2.	Ранее присвоенный государственный учетный номер (инвентарный) здания, сооружения, объекта незавершенного строительства	—
3.	Кадастровый номер земельного участка (земельных участков), в границах которого (которых) расположены здание, сооружение, объект незавершенного строительства	—
4.	Уникальный учетный номер кадастрового квартала, в границах которого расположены здание, сооружение, объект незавершенного строительства	23:39:0104016
5.	Адрес здания, сооружения, объекта незавершенного строительства	—
5.1.	Сведения о местоположении здания, сооружения, объекта незавершенного строительства (при отсутствии адреса) в структурированном в соответствии с федеральной информационной адресной системой виде	Российская Федерация, Краснодарский край, Белореченский р-н, Рязанская ст-ца, Победы ул, д 69 А
5.2.	Дополнительные сведения о местоположении	—
6.	Иные сведения	—

3. Пояснения к сведениям об объекте недвижимости с кадастровым номером 23:39:0104016:578 :

1.	—
----	---

1. Сведения о характерных точках контура объекта недвижимости с кадастровым номером 23:39:0104016:580 :

Система координат		МСК-23, зона 2					Зона № 2	
Обозначение характерных точек границ	Содержатся в Едином государственном реестре недвижимости			Определены в ходе выполнения комплексных кадастровых работ			Метод определения координат	Формулы, примененные для расчета средней квадратической погрешности определения координат характерных точек (Mt), м, с подставленными в такие формулы значениями и итоговые (вычисленные) значения Mt, м
	координаты, м		Радиус, м	координаты, м		Радиус, м		
	X	Y	R	X	Y	R		
1	2	3	4	5	6	7	8	9
н522О	—	—	—	469 598,82	2 190 597,49	—	Метод спутниковых геодезических измерений (определений)	$\sqrt{(0,07^2 + 0,07^2)} = 0,10$

1	2	3	4	5	6	7	8	9
н5230	—	—	—	469 604,02	2 190 607,43	—	Метод спутниковых геодезических измерений (определений)	$\sqrt{(0,07^2 + 0,07^2)} = 0,10$
н5240	—	—	—	469 598,69	2 190 610,22	—		
н5250	—	—	—	469 596,90	2 190 606,80	—		
н5260	—	—	—	469 595,17	2 190 607,71	—		
н5270	—	—	—	469 592,96	2 190 603,49	—		
н5280	—	—	—	469 596,77	2 190 601,49	—		
н5290	—	—	—	469 595,57	2 190 599,20	—		
н5220	—	—	—	469 598,82	2 190 597,49	—		

2. Сведения о характеристиках объекта недвижимости с кадастровым номером 23:39:0104016:580 :

№ п/п	Наименование характеристики	Значение характеристики
1	2	3
1.	Вид объекта недвижимости	Здание
2.	Ранее присвоенный государственный учетный номер (инвентарный) здания, сооружения, объекта незавершенного строительства	—
3.	Кадастровый номер земельного участка (земельных участков), в границах которого (которых) расположены здание, сооружение, объект незавершенного строительства	—
4.	Уникальный учетный номер кадастрового квартала, в границах которого расположены здание, сооружение, объект незавершенного строительства	23:39:0104016

1	2	3
5.	Адрес здания, сооружения, объекта незавершенного строительства	—
5.1.	Сведения о местоположении здания, сооружения, объекта незавершенного строительства (при отсутствии адреса) в структурированном в соответствии с федеральной информационной адресной системой виде	Российская Федерация, Краснодарский край, Белореченский р-н, Рязанская ст-ца, Степная ул, д 53
5.2.	Дополнительные сведения о местоположении	—
6.	Иные сведения	—

3. Пояснения к сведениям об объекте недвижимости с кадастровым номером 23:39:0104016:580 :

1.	—
----	---

1. Сведения о характерных точках контура объекта недвижимости с кадастровым номером 23:39:0104016:582 :

Система координат МСК-23, зона 2 Зона № 2

Обозначение характерных точек границ	Содержатся в Едином государственном реестре недвижимости			Определены в ходе выполнения комплексных кадастровых работ			Метод определения координат	Формулы, примененные для расчета средней квадратической погрешности определения координат характерных точек (Mt), м, с подставленными в такие формулы значениями и итоговые (вычисленные) значения Mt, м
	координаты, м		Радиус, м	координаты, м		Радиус, м		
	X	Y	R	X	Y	R		
1	2	3	4	5	6	7	8	9
н3420	—	—	—	469 628,20	2 190 368,69	—	Метод спутниковых геодезических измерений (определений)	$\sqrt{(0,07^2 + 0,07^2)} = 0,10$
н3430	—	—	—	469 633,77	2 190 379,51	—		
н3440	—	—	—	469 625,83	2 190 383,85	—		
н3450	—	—	—	469 622,86	2 190 377,85	—		
н3460	—	—	—	469 619,99	2 190 379,27	—		
н3470	—	—	—	469 617,56	2 190 374,37	—		
н3420	—	—	—	469 628,20	2 190 368,69	—		

2. Сведения о характеристиках объекта недвижимости с кадастровым номером 23:39:0104016:582 :

№ п/п	Наименование характеристики	Значение характеристики
1	2	3
1.	Вид объекта недвижимости	Здание
2.	Ранее присвоенный государственный учетный номер (инвентарный) здания, сооружения, объекта незавершенного строительства	—
3.	Кадастровый номер земельного участка (земельных участков), в границах которого (которых) расположены здание, сооружение, объект незавершенного строительства	—
4.	Уникальный учетный номер кадастрового квартала, в границах которого расположены здание, сооружение, объект незавершенного строительства	23:39:0104016
5.	Адрес здания, сооружения, объекта незавершенного строительства	—
5.1.	Сведения о местоположении здания, сооружения, объекта незавершенного строительства (при отсутствии адреса) в структурированном в соответствии с федеральной информационной адресной системой виде	Российская Федерация, Краснодарский край, Белореченский р-н, Рязанская ст-ца, Победы ул, д 81
5.2.	Дополнительные сведения о местоположении	—
6.	Иные сведения	—

3. Пояснения к сведениям об объекте недвижимости с кадастровым номером 23:39:0104016:582 :

1.	—
----	---

1. Сведения о характерных точках контура объекта недвижимости с кадастровым номером 23:39:0104016:594 :

Система координат		МСК-23, зона 2					Зона № 2	
Обозначение характерных точек границ	Содержатся в Едином государственном реестре недвижимости			Определены в ходе выполнения комплексных кадастровых работ			Метод определения координат	Формулы, примененные для расчета средней квадратической погрешности определения координат характерных точек (Mt), м, с подставленными в такие формулы значениями и итоговые (вычисленные) значения Mt, м
	координаты, м		Радиус, м	координаты, м		Радиус, м		
	X	Y	R	X	Y	R		
1	2	3	4	5	6	7	8	9
н386О	—	—	—	469 139,98	2 190 677,51	—	Метод спутниковых геодезических измерений (определений)	$\sqrt{(0,07^2 + 0,07^2)} = 0,10$

1	2	3	4	5	6	7	8	9
н3870	—	—	—	469 143,49	2 190 684,24	—	Метод спутниковых геодезических измерений (определений)	$\sqrt{(0,07^2 + 0,07^2)} = 0,10$
н3880	—	—	—	469 144,57	2 190 683,67	—		
н3890	—	—	—	469 146,52	2 190 687,40	—		
н3900	—	—	—	469 144,18	2 190 688,62	—		
н3910	—	—	—	469 144,06	2 190 688,40	—		
н3920	—	—	—	469 136,79	2 190 691,94	—		
н3930	—	—	—	469 135,32	2 190 688,93	—		
н3940	—	—	—	469 137,33	2 190 687,81	—		
н3950	—	—	—	469 133,91	2 190 680,67	—		
н3860	—	—	—	469 139,98	2 190 677,51	—		

2. Сведения о характеристиках объекта недвижимости с кадастровым номером 23:39:0104016:594 :

№ п/п	Наименование характеристики	Значение характеристики
1	2	3
1.	Вид объекта недвижимости	Здание
2.	Ранее присвоенный государственный учетный номер (инвентарный) здания, сооружения, объекта незавершенного строительства	—
3.	Кадастровый номер земельного участка (земельных участков), в границах которого (которых) расположены здание, сооружение, объект незавершенного строительства	—
4.	Уникальный учетный номер кадастрового квартала, в границах которого расположены здание, сооружение, объект незавершенного строительства	23:39:0104016

1	2	3
5.	Адрес здания, сооружения, объекта незавершенного строительства	—
5.1.	Сведения о местоположении здания, сооружения, объекта незавершенного строительства (при отсутствии адреса) в структурированном в соответствии с федеральной информационной адресной системой виде	Российская Федерация, Краснодарский край, Белореченский р-н, Рязанская ст-ца, Победы ул, д 44
5.2.	Дополнительные сведения о местоположении	Рязанское сельское поселение
6.	Иные сведения	—

3. Пояснения к сведениям об объекте недвижимости с кадастровым номером 23:39:0104016:594 :

1.	—
----	---

1. Сведения о характерных точках контура объекта недвижимости с кадастровым номером 23:39:0104016:596 :

Система координат	<u>МСК-23, зона 2</u>	Зона №	<u>2</u>
-------------------	-----------------------	--------	----------

Обозначение характерных точек границ	Содержатся в Едином государственном реестре недвижимости			Определены в ходе выполнения комплексных кадастровых работ			Метод определения координат	Формулы, примененные для расчета средней квадратической погрешности определения координат характерных точек (Mt), м, с подставленными в такие формулы значениями и итоговые (вычисленные) значения Mt, м
	координаты, м		Радиус, м	координаты, м		Радиус, м		
	X	Y	R	X	Y	R		
1	2	3	4	5	6	7	8	9
н163О	—	—	—	469 724,42	2 190 539,29	—	Метод спутниковых геодезических измерений (определений)	$\sqrt{(0,07^2 + 0,07^2)} = 0,10$
н164О	—	—	—	469 727,15	2 190 545,61	—		
н165О	—	—	—	469 716,84	2 190 550,08	—		
н166О	—	—	—	469 713,17	2 190 541,61	—		
н167О	—	—	—	469 717,44	2 190 539,76	—		
н168О	—	—	—	469 718,37	2 190 541,91	—		
н163О	—	—	—	469 724,42	2 190 539,29	—		

2. Сведения о характеристиках объекта недвижимости с кадастровым номером 23:39:0104016:596 :

№ п/п	Наименование характеристики	Значение характеристики
1	2	3
1.	Вид объекта недвижимости	Здание
2.	Ранее присвоенный государственный учетный номер (инвентарный) здания, сооружения, объекта незавершенного строительства	—
3.	Кадастровый номер земельного участка (земельных участков), в границах которого (которых) расположены здание, сооружение, объект незавершенного строительства	—
4.	Уникальный учетный номер кадастрового квартала, в границах которого расположены здание, сооружение, объект незавершенного строительства	23:39:0104016
5.	Адрес здания, сооружения, объекта незавершенного строительства	—
5.1.	Сведения о местоположении здания, сооружения, объекта незавершенного строительства (при отсутствии адреса) в структурированном в соответствии с федеральной информационной адресной системой виде	Российская Федерация, Краснодарский край, Белореченский р-н, Рязанская ст-ца, Кирова ул, д 38
5.2.	Дополнительные сведения о местоположении	—
6.	Иные сведения	—

3. Пояснения к сведениям об объекте недвижимости с кадастровым номером 23:39:0104016:596 :

1.	—
----	---

1. Сведения о характерных точках контура объекта недвижимости с кадастровым номером 23:39:0104016:598 :

Система координат		МСК-23, зона 2					Зона № 2	
Обозначение характерных точек границ	Содержатся в Едином государственном реестре недвижимости			Определены в ходе выполнения комплексных кадастровых работ			Метод определения координат	Формулы, примененные для расчета средней квадратической погрешности определения координат характерных точек (Mt), м, с подставленными в такие формулы значениями и итоговые (вычисленные) значения Mt, м
	координаты, м		Радиус, м	координаты, м		Радиус, м		
	X	Y	R	X	Y	R		
1	2	3	4	5	6	7	8	9
н692О	—	—	—	469 637,03	2 190 304,58	—	Метод спутниковых геодезических измерений (определений)	$\sqrt{(0,07^2 + 0,07^2)} = 0,10$

1	2	3	4	5	6	7	8	9
н6930	—	—	—	469 638,91	2 190 310,70	—	Метод спутниковых геодезических измерений (определений)	$\sqrt{(0,07^2 + 0,07^2)} = 0,10$
н6940	—	—	—	469 630,76	2 190 313,19	—		
н6950	—	—	—	469 628,32	2 190 305,20	—		
н6960	—	—	—	469 632,18	2 190 304,02	—		
н6970	—	—	—	469 632,75	2 190 305,89	—		
н6920	—	—	—	469 637,03	2 190 304,58	—		

2. Сведения о характеристиках объекта недвижимости с кадастровым номером 23:39:0104016:598 :

№ п/п	Наименование характеристики	Значение характеристики
1	2	3
1.	Вид объекта недвижимости	Здание
2.	Ранее присвоенный государственный учетный номер (инвентарный) здания, сооружения, объекта незавершенного строительства	—
3.	Кадастровый номер земельного участка (земельных участков), в границах которого (которых) расположены здание, сооружение, объект незавершенного строительства	—
4.	Уникальный учетный номер кадастрового квартала, в границах которого расположены здание, сооружение, объект незавершенного строительства	23:39:0104016
5.	Адрес здания, сооружения, объекта незавершенного строительства	—
5.1.	Сведения о местоположении здания, сооружения, объекта незавершенного строительства (при отсутствии адреса) в структурированном в соответствии с федеральной информационной адресной системой виде	Российская Федерация, Краснодарский край, Белореченский р-н, Рязанская ст-ца, Кирова ул, д 24
5.2.	Дополнительные сведения о местоположении	—
6.	Иные сведения	—

3. Пояснения к сведениям об объекте недвижимости с кадастровым номером 23:39:0104016:598 :

1.	—
----	---

1. Сведения о характерных точках контура объекта недвижимости с кадастровым номером 23:39:0104016:599 :

Система координат		МСК-23, зона 2					Зона № <u>2</u>	
Обозначение характерных точек границ	Содержатся в Едином государственном реестре недвижимости			Определены в ходе выполнения комплексных кадастровых работ			Метод определения координат	Формулы, примененные для расчета средней квадратической погрешности определения координат характерных точек (Mt), м, с подставленными в такие формулы значениями и итоговые (вычисленные) значения Mt, м
	координаты, м		Радиус, м	координаты, м		Радиус, м		
	X	Y	R	X	Y	R		
1	2	3	4	5	6	7	8	9
н59О	—	—	—	469 293,77	2 190 606,06	—	Метод спутниковых геодезических измерений (определений)	$\sqrt{(0,07^2 + 0,07^2)} = 0,10$
н60О	—	—	—	469 297,28	2 190 611,45	—		
н61О	—	—	—	469 290,71	2 190 615,98	—		
н62О	—	—	—	469 287,06	2 190 610,87	—		
н59О	—	—	—	469 293,77	2 190 606,06	—		
н59О	—	—	—	469 293,77	2 190 606,06	—		

2. Сведения о характеристиках объекта недвижимости с кадастровым номером 23:39:0104016:599 :

№ п/п	Наименование характеристики	Значение характеристики
1	2	3
1.	Вид объекта недвижимости	Здание
2.	Ранее присвоенный государственный учетный номер (инвентарный) здания, сооружения, объекта незавершенного строительства	—
3.	Кадастровый номер земельного участка (земельных участков), в границах которого (которых) расположены здание, сооружение, объект незавершенного строительства	—
4.	Уникальный учетный номер кадастрового квартала, в границах которого расположены здание, сооружение, объект незавершенного строительства	23:39:0104016

1	2	3
5.	Адрес здания, сооружения, объекта незавершенного строительства	—
5.1.	Сведения о местоположении здания, сооружения, объекта незавершенного строительства (при отсутствии адреса) в структурированном в соответствии с федеральной информационной адресной системой виде	Российская Федерация, Краснодарский край, Белореченский р-н, Рязанская ст-ца, Победы ул, д 62
5.2.	Дополнительные сведения о местоположении	—
6.	Иные сведения	—

3. Пояснения к сведениям об объекте недвижимости с кадастровым номером 23:39:0104016:599 :

1.	—
----	---

1. Сведения о характерных точках контура объекта недвижимости с кадастровым номером 23:39:0104016:600 :

Система координат	<u>МСК-23, зона 2</u>	Зона №	<u>2</u>
-------------------	-----------------------	--------	----------

Обозначение характерных точек границ	Содержатся в Едином государственном реестре недвижимости			Определены в ходе выполнения комплексных кадастровых работ			Метод определения координат	Формулы, примененные для расчета средней квадратической погрешности определения координат характерных точек (Mt), м, с подставленными в такие формулы значениями и итоговые (вычисленные) значения Mt, м
	координаты, м		Радиус, м	координаты, м		Радиус, м		
	X	Y	R	X	Y	R		
1	2	3	4	5	6	7	8	9
н5400	—	—	—	469 761,39	2 190 517,10	—	Метод спутниковых геодезических измерений (определений)	$\sqrt{(0,07^2 + 0,07^2)} = 0,10$
н5410	—	—	—	469 763,91	2 190 523,79	—		
н5420	—	—	—	469 755,58	2 190 526,92	—		
н5430	—	—	—	469 753,06	2 190 520,23	—		
н5400	—	—	—	469 761,39	2 190 517,10	—		

2. Сведения о характеристиках объекта недвижимости с кадастровым номером 23:39:0104016:600 :

№ п/п	Наименование характеристики	Значение характеристики
1	2	3
1.	Вид объекта недвижимости	Здание

1	2	3
2.	Ранее присвоенный государственный учетный номер (инвентарный) здания, сооружения, объекта незавершенного строительства	—
3.	Кадастровый номер земельного участка (земельных участков), в границах которого (которых) расположены здание, сооружение, объект незавершенного строительства	—
4.	Уникальный учетный номер кадастрового квартала, в границах которого расположены здание, сооружение, объект незавершенного строительства	23:39:0104016
5.	Адрес здания, сооружения, объекта незавершенного строительства	—
5.1.	Сведения о местоположении здания, сооружения, объекта незавершенного строительства (при отсутствии адреса) в структурированном в соответствии с федеральной информационной адресной системой виде	Российская Федерация, Краснодарский край, Белореченский р-н, Рязанская ст-ца, Кирова ул, д 43
5.2.	Дополнительные сведения о местоположении	—
6.	Иные сведения	—

3. Пояснения к сведениям об объекте недвижимости с кадастровым номером 23:39:0104016:600 :

1.	—
----	---

1. Сведения о характерных точках контура объекта недвижимости с кадастровым номером 23:39:0104016:603 :

Система координат			МСК-23, зона 2				Зона № <u>2</u>	
Обозначение характерных точек границ	Содержатся в Едином государственном реестре недвижимости			Определены в ходе выполнения комплексных кадастровых работ			Метод определения координат	Формулы, примененные для расчета средней квадратической погрешности определения координат характерных точек (Mt), м, с подставленными в такие формулы значениями и итоговые (вычисленные) значения Mt, м
	координаты, м		Радиус, м	координаты, м		Радиус, м		
	X	Y	R	X	Y	R		
1	2	3	4	5	6	7	8	9
n130	—	—	—	469 448,13	2 190 446,07	—	Метод спутниковых геодезических измерений (определений)	$\sqrt{(0,07^2 + 0,07^2)} = 0,10$
n140	—	—	—	469 454,19	2 190 456,54	—		
n150	—	—	—	469 434,28	2 190 468,41	—		

1	2	3	4	5	6	7	8	9
н160	—	—	—	469 428,11	2 190 458,05	—	Метод спутниковых геодезических измерений (определений)	$\sqrt{(0,07^2 + 0,07^2)} = 0,10$
н130	—	—	—	469 448,13	2 190 446,07	—		

2. Сведения о характеристиках объекта недвижимости с кадастровым номером 23:39:0104016:603 :

№ п/п	Наименование характеристики	Значение характеристики
1	2	3
1.	Вид объекта недвижимости	Здание
2.	Ранее присвоенный государственный учетный номер (инвентарный) здания, сооружения, объекта незавершенного строительства	—
3.	Кадастровый номер земельного участка (земельных участков), в границах которого (которых) расположены здание, сооружение, объект незавершенного строительства	—
4.	Уникальный учетный номер кадастрового квартала, в границах которого расположены здание, сооружение, объект незавершенного строительства	23:39:0104016
5.	Адрес здания, сооружения, объекта незавершенного строительства	—
5.1.	Сведения о местоположении здания, сооружения, объекта незавершенного строительства (при отсутствии адреса) в структурированном в соответствии с федеральной информационной адресной системой виде	Российская Федерация, Краснодарский край, Белореченский р-н, Рязанская ст-ца, Победы ул, д 69
5.2.	Дополнительные сведения о местоположении	Рязанское сельское поселение
6.	Иные сведения	—

3. Пояснения к сведениям об объекте недвижимости с кадастровым номером 23:39:0104016:603 :

1.	—
----	---

1. Сведения о характерных точках контура объекта недвижимости с кадастровым номером 23:39:0104016:607 :

Система координат		МСК-23, зона 2					Зона № <u>2</u>	
Обозначение характерных точек границ	Содержатся в Едином государственном реестре недвижимости			Определены в ходе выполнения комплексных кадастровых работ			Метод определения координат	Формулы, примененные для расчета средней квадратической погрешности определения координат характерных точек (Mt), м, с подставленными в такие формулы значениями и итоговые (вычисленные) значения Mt, м
	координаты, м		Радиус, м	координаты, м		Радиус, м		
	X	Y	R	X	Y	R		
1	2	3	4	5	6	7	8	9
н5300	—	—	—	469 636,97	2 190 576,56	—	Метод спутниковых геодезических измерений (определений)	$\sqrt{(0,07^2 + 0,07^2)} = 0,10$
н5310	—	—	—	469 643,98	2 190 588,84	—		
н5320	—	—	—	469 637,10	2 190 592,58	—		
н5330	—	—	—	469 630,37	2 190 580,33	—		
н5300	—	—	—	469 636,97	2 190 576,56	—		

2. Сведения о характеристиках объекта недвижимости с кадастровым номером 23:39:0104016:607 :

№ п/п	Наименование характеристики	Значение характеристики
1	2	3
1.	Вид объекта недвижимости	Здание
2.	Ранее присвоенный государственный учетный номер (инвентарный) здания, сооружения, объекта незавершенного строительства	—
3.	Кадастровый номер земельного участка (земельных участков), в границах которого (которых) расположены здание, сооружение, объект незавершенного строительства	—
4.	Уникальный учетный номер кадастрового квартала, в границах которого расположены здание, сооружение, объект незавершенного строительства	23:39:0104016

1	2	3
5.	Адрес здания, сооружения, объекта незавершенного строительства	—
5.1.	Сведения о местоположении здания, сооружения, объекта незавершенного строительства (при отсутствии адреса) в структурированном в соответствии с федеральной информационной адресной системой виде	Российская Федерация, Краснодарский край, Белореченский р-н, Рязанская ст-ца, Степная ул, д 57
5.2.	Дополнительные сведения о местоположении	—
6.	Иные сведения	—

3. Пояснения к сведениям об объекте недвижимости с кадастровым номером 23:39:0104016:607 :

1.	—
----	---

1. Сведения о характерных точках контура объекта недвижимости с кадастровым номером 23:39:0104016:610 :

Система координат	<u>МСК-23, зона 2</u>	Зона №	<u>2</u>
-------------------	-----------------------	--------	----------

Обозначение характерных точек границ	Содержатся в Едином государственном реестре недвижимости			Определены в ходе выполнения комплексных кадастровых работ			Метод определения координат	Формулы, примененные для расчета средней квадратической погрешности определения координат характерных точек (Mt), м, с подставленными в такие формулы значениями и итоговые (вычисленные) значения Mt, м
	координаты, м		Радиус, м	координаты, м		Радиус, м		
	X	Y	R	X	Y	R		
1	2	3	4	5	6	7	8	9
н4900	—	—	—	469 443,54	2 190 555,02	—	Метод спутниковых геодезических измерений (определений)	$\sqrt{(0,07^2 + 0,07^2)} = 0,10$
н4910	—	—	—	469 447,32	2 190 561,91	—		
н4920	—	—	—	469 444,29	2 190 563,57	—		
н4930	—	—	—	469 445,78	2 190 566,27	—		
н4940	—	—	—	469 441,76	2 190 568,48	—		
н4950	—	—	—	469 436,49	2 190 558,89	—		
н4900	—	—	—	469 443,54	2 190 555,02	—		

2. Сведения о характеристиках объекта недвижимости с кадастровым номером 23:39:0104016:610 :

№ п/п	Наименование характеристики	Значение характеристики
1	2	3
1.	Вид объекта недвижимости	Здание
2.	Ранее присвоенный государственный учетный номер (инвентарный) здания, сооружения, объекта незавершенного строительства	—
3.	Кадастровый номер земельного участка (земельных участков), в границах которого (которых) расположены здание, сооружение, объект незавершенного строительства	—
4.	Уникальный учетный номер кадастрового квартала, в границах которого расположены здание, сооружение, объект незавершенного строительства	23:39:0104016
5.	Адрес здания, сооружения, объекта незавершенного строительства	—
5.1.	Сведения о местоположении здания, сооружения, объекта незавершенного строительства (при отсутствии адреса) в структурированном в соответствии с федеральной информационной адресной системой виде	Российская Федерация, Краснодарский край, Белореченский р-н, Рязанская ст-ца, Извилистая ул, д 34
5.2.	Дополнительные сведения о местоположении	—
6.	Иные сведения	—

3. Пояснения к сведениям об объекте недвижимости с кадастровым номером 23:39:0104016:610 :

1.	—
----	---

1. Сведения о характерных точках контура объекта недвижимости с кадастровым номером 23:39:0104016:613 :

Система координат		МСК-23, зона 2					Зона № 2	
Обозначение характерных точек границ	Содержатся в Едином государственном реестре недвижимости			Определены в ходе выполнения комплексных кадастровых работ			Метод определения координат	Формулы, примененные для расчета средней квадратической погрешности определения координат характерных точек (Mt), м, с подставленными в такие формулы значениями и итоговые (вычисленные) значения Mt, м
	координаты, м		Радиус, м	координаты, м		Радиус, м		
	X	Y	R	X	Y	R		
1	2	3	4	5	6	7	8	9
н4520	—	—	—	469 835,82	2 190 321,29	—	Метод спутниковых геодезических измерений (определений)	$\sqrt{(0,07^2 + 0,07^2)} = 0,10$

1	2	3	4	5	6	7	8	9
н4530	—	—	—	469 841,33	2 190 331,85	—	Метод спутниковых геодезических измерений (определений)	$\sqrt{(0,07^2 + 0,07^2)} = 0,10$
н4540	—	—	—	469 830,54	2 190 338,02	—		
н4550	—	—	—	469 827,39	2 190 332,22	—		
н4560	—	—	—	469 830,47	2 190 330,55	—		
н4570	—	—	—	469 827,81	2 190 325,37	—		
н4520	—	—	—	469 835,82	2 190 321,29	—		

2. Сведения о характеристиках объекта недвижимости с кадастровым номером 23:39:0104016:613 :

№ п/п	Наименование характеристики	Значение характеристики
1	2	3
1.	Вид объекта недвижимости	Здание
2.	Ранее присвоенный государственный учетный номер (инвентарный) здания, сооружения, объекта незавершенного строительства	—
3.	Кадастровый номер земельного участка (земельных участков), в границах которого (которых) расположены здание, сооружение, объект незавершенного строительства	—
4.	Уникальный учетный номер кадастрового квартала, в границах которого расположены здание, сооружение, объект незавершенного строительства	23:39:0104016
5.	Адрес здания, сооружения, объекта незавершенного строительства	—
5.1.	Сведения о местоположении здания, сооружения, объекта незавершенного строительства (при отсутствии адреса) в структурированном в соответствии с федеральной информационной адресной системой виде	Российская Федерация, Краснодарский край, Белореченский р-н, Рязанская ст-ца, Победы ул, д 100
5.2.	Дополнительные сведения о местоположении	—
6.	Иные сведения	—

3. Пояснения к сведениям об объекте недвижимости с кадастровым номером 23:39:0104016:613 :

1.	—
----	---

1. Сведения о характерных точках контура объекта недвижимости с кадастровым номером 23:39:0104016:617 :

Система координат		МСК-23, зона 2					Зона № <u>2</u>	
Обозначение характерных точек границ	Содержатся в Едином государственном реестре недвижимости			Определены в ходе выполнения комплексных кадастровых работ			Метод определения координат	Формулы, примененные для расчета средней квадратической погрешности определения координат характерных точек (Mt), м, с подставленными в такие формулы значениями и итоговые (вычисленные) значения Mt, м
	координаты, м		Радиус, м	координаты, м		Радиус, м		
	X	Y	R	X	Y	R		
1	2	3	4	5	6	7	8	9
н698О	—	—	—	469 870,36	2 190 528,21	—	Метод спутниковых геодезических измерений (определений)	$\sqrt{(0,07^2 + 0,07^2)} = 0,10$
н699О	—	—	—	469 874,07	2 190 536,13	—		
н700О	—	—	—	469 866,11	2 190 540,05	—		
н701О	—	—	—	469 864,12	2 190 536,02	—		
н702О	—	—	—	469 865,86	2 190 535,16	—		
н703О	—	—	—	469 864,15	2 190 531,27	—		
н698О	—	—	—	469 870,36	2 190 528,21	—		

2. Сведения о характеристиках объекта недвижимости с кадастровым номером 23:39:0104016:617 :

№ п/п	Наименование характеристики	Значение характеристики
1	2	3
1.	Вид объекта недвижимости	Здание
2.	Ранее присвоенный государственный учетный номер (инвентарный) здания, сооружения, объекта незавершенного строительства	—
3.	Кадастровый номер земельного участка (земельных участков), в границах которого (которых) расположены здание, сооружение, объект незавершенного строительства	—

1	2	3
4.	Уникальный учетный номер кадастрового квартала, в границах которого расположены здание, сооружение, объект незавершенного строительства	23:39:0104016
5.	Адрес здания, сооружения, объекта незавершенного строительства	—
5.1.	Сведения о местоположении здания, сооружения, объекта незавершенного строительства (при отсутствии адреса) в структурированном в соответствии с федеральной информационной адресной системой виде	Российская Федерация, Краснодарский край, Белореченский р-н, Рязанская ст-ца, Степная ул, д 54
5.2.	Дополнительные сведения о местоположении	—
6.	Иные сведения	—

3. Пояснения к сведениям об объекте недвижимости с кадастровым номером 23:39:0104016:617 :

1.	—
----	---

1. Сведения о характерных точках контура объекта недвижимости с кадастровым номером 23:39:0104016:620 :

Система координат	МСК-23, зона 2	Зона №	2
-------------------	----------------	--------	---

Обозначение характерных точек границ	Содержатся в Едином государственном реестре недвижимости			Определены в ходе выполнения комплексных кадастровых работ			Метод определения координат	Формулы, примененные для расчета средней квадратической погрешности определения координат характерных точек (Mt), м, с подставленными в такие формулы значениями и итоговые (вычисленные) значения Mt, м
	координаты, м		Радиус, м	координаты, м		Радиус, м		
	X	Y	R	X	Y	R		
1	2	3	4	5	6	7	8	9
н87О	—	—	—	469 654,33	2 190 568,41	—	Метод спутниковых геодезических измерений (определений)	$\sqrt{(0,07^2 + 0,07^2)} = 0,10$
н88О	—	—	—	469 660,80	2 190 580,99	—		
н89О	—	—	—	469 652,30	2 190 585,36	—		
н90О	—	—	—	469 645,83	2 190 572,78	—		
н87О	—	—	—	469 654,33	2 190 568,41	—		

2. Сведения о характеристиках объекта недвижимости с кадастровым номером 23:39:0104016:620 :

№ п/п	Наименование характеристики	Значение характеристики
1	2	3
1.	Вид объекта недвижимости	Здание
2.	Ранее присвоенный государственный учетный номер (инвентарный) здания, сооружения, объекта незавершенного строительства	—
3.	Кадастровый номер земельного участка (земельных участков), в границах которого (которых) расположены здание, сооружение, объект незавершенного строительства	—
4.	Уникальный учетный номер кадастрового квартала, в границах которого расположены здание, сооружение, объект незавершенного строительства	23:39:0104016
5.	Адрес здания, сооружения, объекта незавершенного строительства	—
5.1.	Сведения о местоположении здания, сооружения, объекта незавершенного строительства (при отсутствии адреса) в структурированном в соответствии с федеральной информационной адресной системой виде	Российская Федерация, Краснодарский край, Белореченский р-н, Рязанская ст-ца, Степная ул, д 57
5.2.	Дополнительные сведения о местоположении	—
6.	Иные сведения	—

3. Пояснения к сведениям об объекте недвижимости с кадастровым номером 23:39:0104016:620 :

1.	—
----	---

1. Сведения о характерных точках контура объекта недвижимости с кадастровым номером 23:39:0104016:629 :

Система координат		МСК-23, зона 2					Зона № 2	
Обозначение характерных точек границ	Содержатся в Едином государственном реестре недвижимости			Определены в ходе выполнения комплексных кадастровых работ			Метод определения координат	Формулы, примененные для расчета средней квадратической погрешности определения координат характерных точек (Mt), м, с подставленными в такие формулы значениями и итоговые (вычисленные) значения Mt, м
	координаты, м		Радиус, м	координаты, м		Радиус, м		
	X	Y	R	X	Y	R		
1	2	3	4	5	6	7	8	9
n1750	—	—	—	469 571,45	2 190 792,17	—	Метод спутниковых геодезических измерений (определений)	$\sqrt{(0,07^2 + 0,07^2)} = 0,10$

1	2	3	4	5	6	7	8	9
н1760	—	—	—	469 576,07	2 190 802,30	—	Метод спутниковых геодезических измерений (определений)	$\sqrt{(0,07^2 + 0,07^2)} = 0,10$
н1770	—	—	—	469 569,28	2 190 805,39	—		
н1780	—	—	—	469 570,10	2 190 807,20	—		
н1790	—	—	—	469 567,04	2 190 808,59	—		
н1800	—	—	—	469 566,24	2 190 806,85	—		
н1810	—	—	—	469 562,78	2 190 808,43	—		
н1820	—	—	—	469 558,14	2 190 798,23	—		
н1830	—	—	—	469 562,49	2 190 796,13	—		
н1840	—	—	—	469 561,84	2 190 794,78	—		
н1850	—	—	—	469 563,76	2 190 793,85	—		
н1860	—	—	—	469 564,48	2 190 795,34	—		
н1750	—	—	—	469 571,45	2 190 792,17	—		

2. Сведения о характеристиках объекта недвижимости с кадастровым номером 23:39:0104016:629 :

№ п/п	Наименование характеристики	Значение характеристики
1	2	3
1.	Вид объекта недвижимости	Здание
2.	Ранее присвоенный государственный учетный номер (инвентарный) здания, сооружения, объекта незавершенного строительства	—
3.	Кадастровый номер земельного участка (земельных участков), в границах которого (которых) расположены здание, сооружение, объект незавершенного строительства	—

1	2	3
4.	Уникальный учетный номер кадастрового квартала, в границах которого расположены здание, сооружение, объект незавершенного строительства	23:39:0104016
5.	Адрес здания, сооружения, объекта незавершенного строительства	—
5.1.	Сведения о местоположении здания, сооружения, объекта незавершенного строительства (при отсутствии адреса) в структурированном в соответствии с федеральной информационной адресной системой виде	Российская Федерация, Краснодарский край, Белореченский р-н, Рязанская ст-ца, Горького ул, д 17/5
5.2.	Дополнительные сведения о местоположении	—
6.	Иные сведения	—

3. Пояснения к сведениям об объекте недвижимости с кадастровым номером 23:39:0104016:629 :

1.	—
----	---

1. Сведения о характерных точках контура объекта недвижимости с кадастровым номером 23:39:0104016:630 :

Система координат	МСК-23, зона 2	Зона №	2
-------------------	----------------	--------	---

Обозначение характерных точек границ	Содержатся в Едином государственном реестре недвижимости			Определены в ходе выполнения комплексных кадастровых работ			Метод определения координат	Формулы, примененные для расчета средней квадратической погрешности определения координат характерных точек (Mt), м, с подставленными в такие формулы значениями и итоговые (вычисленные) значения Mt, м
	координаты, м		Радиус, м	координаты, м		Радиус, м		
	X	Y	R	X	Y	R		
1	2	3	4	5	6	7	8	9
н5140	—	—	—	469 582,68	2 190 603,09	—	Метод спутниковых геодезических измерений (определений)	$\sqrt{(0,07^2 + 0,07^2)} = 0,10$
н5150	—	—	—	469 586,65	2 190 609,85	—		
н5160	—	—	—	469 582,93	2 190 611,93	—		
н5170	—	—	—	469 581,04	2 190 608,72	—		
н5180	—	—	—	469 580,37	2 190 609,11	—		
н5190	—	—	—	469 578,18	2 190 605,38	—		

1	2	3	4	5	6	7	8	9
н5200	—	—	—	469 579,34	2 190 604,70	—	Метод спутниковых геодезических измерений (определений)	$\sqrt{(0,07^2 + 0,07^2)} = 0,10$
н5210	—	—	469 579,49	2 190 604,96	—			
н5140	—	—	—	469 582,68	2 190 603,09	—		

2. Сведения о характеристиках объекта недвижимости с кадастровым номером 23:39:0104016:630 :

№ п/п	Наименование характеристики	Значение характеристики
1	2	3
1.	Вид объекта недвижимости	Здание
2.	Ранее присвоенный государственный учетный номер (инвентарный) здания, сооружения, объекта незавершенного строительства	—
3.	Кадастровый номер земельного участка (земельных участков), в границах которого (которых) расположены здание, сооружение, объект незавершенного строительства	—
4.	Уникальный учетный номер кадастрового квартала, в границах которого расположены здание, сооружение, объект незавершенного строительства	23:39:0104016
5.	Адрес здания, сооружения, объекта незавершенного строительства	—
5.1.	Сведения о местоположении здания, сооружения, объекта незавершенного строительства (при отсутствии адреса) в структурированном в соответствии с федеральной информационной адресной системой виде	Российская Федерация, Краснодарский край, Белореченский р-н, Рязанская ст-ца, Степная ул, д 51
5.2.	Дополнительные сведения о местоположении	—
6.	Иные сведения	—

3. Пояснения к сведениям об объекте недвижимости с кадастровым номером 23:39:0104016:630 :

1.	—
----	---

1. Сведения о характерных точках контура объекта недвижимости с кадастровым номером 23:39:0104016:631 :

Система координат		МСК-23, зона 2					Зона № <u>2</u>	
Обозначение характерных точек границ	Содержатся в Едином государственном реестре недвижимости			Определены в ходе выполнения комплексных кадастровых работ			Метод определения координат	Формулы, примененные для расчета средней квадратической погрешности определения координат характерных точек (Mt), м, с подставленными в такие формулы значениями и итоговые (вычисленные) значения Mt, м
	координаты, м		Радиус, м	координаты, м		Радиус, м		
	X	Y	R	X	Y	R		
1	2	3	4	5	6	7	8	9
н406О	—	—	—	469 433,34	2 190 526,99	—	Метод спутниковых геодезических измерений (определений)	$\sqrt{(0,07^2 + 0,07^2)} = 0,10$
н407О	—	—	—	469 436,63	2 190 533,79	—		
н408О	—	—	—	469 429,79	2 190 537,38	—		
н409О	—	—	—	469 428,16	2 190 534,35	—		
н410О	—	—	—	469 429,89	2 190 533,43	—		
н411О	—	—	—	469 427,92	2 190 529,76	—		
н406О	—	—	—	469 433,34	2 190 526,99	—		

2. Сведения о характеристиках объекта недвижимости с кадастровым номером 23:39:0104016:631 :

№ п/п	Наименование характеристики	Значение характеристики
1	2	3
1.	Вид объекта недвижимости	Здание
2.	Ранее присвоенный государственный учетный номер (инвентарный) здания, сооружения, объекта незавершенного строительства	—
3.	Кадастровый номер земельного участка (земельных участков), в границах которого (которых) расположены здание, сооружение, объект незавершенного строительства	—

1	2	3
4.	Уникальный учетный номер кадастрового квартала, в границах которого расположены здание, сооружение, объект незавершенного строительства	23:39:0104016
5.	Адрес здания, сооружения, объекта незавершенного строительства	—
5.1.	Сведения о местоположении здания, сооружения, объекта незавершенного строительства (при отсутствии адреса) в структурированном в соответствии с федеральной информационной адресной системой виде	Российская Федерация, Краснодарский край, Белореченский р-н, Рязанская ст-ца, Победы ул, д 72
5.2.	Дополнительные сведения о местоположении	—
6.	Иные сведения	—

3. Пояснения к сведениям об объекте недвижимости с кадастровым номером 23:39:0104016:631 :

1.	—
----	---

1. Сведения о характерных точках контура объекта недвижимости с кадастровым номером 23:39:0104016:634 :

Система координат	МСК-23, зона 2	Зона №	2
-------------------	----------------	--------	---

Обозначение характерных точек границ	Содержатся в Едином государственном реестре недвижимости			Определены в ходе выполнения комплексных кадастровых работ			Метод определения координат	Формулы, примененные для расчета средней квадратической погрешности определения координат характерных точек (Mt), м, с подставленными в такие формулы значениями и итоговые (вычисленные) значения Mt, м
	координаты, м		Радиус, м	координаты, м		Радиус, м		
	X	Y	R	X	Y	R		
1	2	3	4	5	6	7	8	9
н704О	—	—	—	469 768,23	2 190 696,55	—	Метод спутниковых геодезических измерений (определений)	$\sqrt{(0,07^2 + 0,07^2)} = 0,10$
н705О	—	—	—	469 774,26	2 190 708,42	—		
н706О	—	—	—	469 762,43	2 190 714,43	—		
н707О	—	—	—	469 756,37	2 190 702,58	—		
н704О	—	—	—	469 768,23	2 190 696,55	—		

2. Сведения о характеристиках объекта недвижимости с кадастровым номером 23:39:0104016:634 :

№ п/п	Наименование характеристики	Значение характеристики
1	2	3
1.	Вид объекта недвижимости	Здание
2.	Ранее присвоенный государственный учетный номер (инвентарный) здания, сооружения, объекта незавершенного строительства	—
3.	Кадастровый номер земельного участка (земельных участков), в границах которого (которых) расположены здание, сооружение, объект незавершенного строительства	—
4.	Уникальный учетный номер кадастрового квартала, в границах которого расположены здание, сооружение, объект незавершенного строительства	23:39:0104016
5.	Адрес здания, сооружения, объекта незавершенного строительства	—
5.1.	Сведения о местоположении здания, сооружения, объекта незавершенного строительства (при отсутствии адреса) в структурированном в соответствии с федеральной информационной адресной системой виде	Российская Федерация, Краснодарский край, Белореченский р-н, Рязанская ст-ца, Горького ул, д 17
5.2.	Дополнительные сведения о местоположении	—
6.	Иные сведения	—

3. Пояснения к сведениям об объекте недвижимости с кадастровым номером 23:39:0104016:634 :

1.	—
----	---

1. Сведения о характерных точках контура объекта недвижимости с кадастровым номером 23:39:0104016:635 :

Система координат		МСК-23, зона 2					Зона № 2	
Обозначение характерных точек границ	Содержатся в Едином государственном реестре недвижимости			Определены в ходе выполнения комплексных кадастровых работ			Метод определения координат	Формулы, примененные для расчета средней квадратической погрешности определения координат характерных точек (Mt), м, с подставленными в такие формулы значениями и итоговые (вычисленные) значения Mt, м
	координаты, м		Радиус, м	координаты, м		Радиус, м		
	X	Y	R	X	Y	R		
1	2	3	4	5	6	7	8	9
n1370	—	—	—	469 592,94	2 190 666,88	—	Метод спутниковых геодезических измерений (определений)	$\sqrt{(0,07^2 + 0,07^2)} = 0,10$

1	2	3	4	5	6	7	8	9
н1380	—	—	—	469 596,63	2 190 675,15	—	Метод спутниковых геодезических измерений (определений)	$\sqrt{(0,07^2 + 0,07^2)} = 0,10$
н1390	—	—	—	469 586,25	2 190 679,94	—		
н1400	—	—	—	469 583,34	2 190 673,64	—		
н1410	—	—	—	469 586,19	2 190 672,33	—		
н1420	—	—	—	469 585,25	2 190 670,31	—		
н1370	—	—	—	469 592,94	2 190 666,88	—		

2. Сведения о характеристиках объекта недвижимости с кадастровым номером 23:39:0104016:635 :

№ п/п	Наименование характеристики	Значение характеристики
1	2	3
1.	Вид объекта недвижимости	Здание
2.	Ранее присвоенный государственный учетный номер (инвентарный) здания, сооружения, объекта незавершенного строительства	—
3.	Кадастровый номер земельного участка (земельных участков), в границах которого (которых) расположены здание, сооружение, объект незавершенного строительства	—
4.	Уникальный учетный номер кадастрового квартала, в границах которого расположены здание, сооружение, объект незавершенного строительства	23:39:0104016
5.	Адрес здания, сооружения, объекта незавершенного строительства	—
5.1.	Сведения о местоположении здания, сооружения, объекта незавершенного строительства (при отсутствии адреса) в структурированном в соответствии с федеральной информационной адресной системой виде	Российская Федерация, Краснодарский край, Белореченский р-н, Рязанская ст-ца, Степная ул, д 46
5.2.	Дополнительные сведения о местоположении	—
6.	Иные сведения	—

3. Пояснения к сведениям об объекте недвижимости с кадастровым номером 23:39:0104016:635 :

1.	—
----	---

1. Сведения о характерных точках контура объекта недвижимости с кадастровым номером 23:39:0104016:637 :

Система координат		МСК-23, зона 2					Зона № <u>2</u>	
Обозначение характерных точек границ	Содержатся в Едином государственном реестре недвижимости			Определены в ходе выполнения комплексных кадастровых работ			Метод определения координат	Формулы, примененные для расчета средней квадратической погрешности определения координат характерных точек (Mt), м, с подставленными в такие формулы значениями и итоговые (вычисленные) значения Mt, м
	координаты, м		Радиус, м	координаты, м		Радиус, м		
	X	Y	R	X	Y	R		
1	2	3	4	5	6	7	8	9
н37О	—	—	—	469 771,41	2 190 211,39	—	Метод спутниковых геодезических измерений (определений)	$\sqrt{(0,07^2 + 0,07^2)} = 0,10$
н38О	—	—	—	469 773,88	2 190 217,11	—		
н39О	—	—	—	469 766,47	2 190 220,41	—		
н40О	—	—	—	469 763,87	2 190 214,60	—		
н37О	—	—	—	469 771,41	2 190 211,39	—		

2. Сведения о характеристиках объекта недвижимости с кадастровым номером 23:39:0104016:637 :

№ п/п	Наименование характеристики	Значение характеристики
1	2	3
1.	Вид объекта недвижимости	Здание
2.	Ранее присвоенный государственный учетный номер (инвентарный) здания, сооружения, объекта незавершенного строительства	—
3.	Кадастровый номер земельного участка (земельных участков), в границах которого (которых) расположены здание, сооружение, объект незавершенного строительства	—
4.	Уникальный учетный номер кадастрового квартала, в границах которого расположены здание, сооружение, объект незавершенного строительства	23:39:0104016

1	2	3
5.	Адрес здания, сооружения, объекта незавершенного строительства	—
5.1.	Сведения о местоположении здания, сооружения, объекта незавершенного строительства (при отсутствии адреса) в структурированном в соответствии с федеральной информационной адресной системой виде	Российская Федерация, Краснодарский край, Белореченский р-н, Рязанская ст-ца, Пионерская ул, д 47
5.2.	Дополнительные сведения о местоположении	—
6.	Иные сведения	—

3. Пояснения к сведениям об объекте недвижимости с кадастровым номером 23:39:0104016:637 :

1.	—
----	---

1. Сведения о характерных точках контура объекта недвижимости с кадастровым номером 23:39:0104016:638 :

Система координат	<u>МСК-23, зона 2</u>	Зона №	<u>2</u>
-------------------	-----------------------	--------	----------

Обозначение характерных точек границ	Содержатся в Едином государственном реестре недвижимости			Определены в ходе выполнения комплексных кадастровых работ			Метод определения координат	Формулы, примененные для расчета средней квадратической погрешности определения координат характерных точек (Mt), м, с подставленными в такие формулы значениями и итоговые (вычисленные) значения Mt, м
	координаты, м		Радиус, м	координаты, м		Радиус, м		
	X	Y	R	X	Y	R		
1	2	3	4	5	6	7	8	9
н5760	—	—	—	469 741,85	2 190 478,29	—	Метод спутниковых геодезических измерений (определений)	$\sqrt{(0,07^2 + 0,07^2)} = 0,10$
н5770	—	—	—	469 744,59	2 190 484,50	—		
н5780	—	—	—	469 735,99	2 190 488,08	—		
н5790	—	—	—	469 733,45	2 190 481,99	—		
н5760	—	—	—	469 741,85	2 190 478,29	—		

2. Сведения о характеристиках объекта недвижимости с кадастровым номером 23:39:0104016:638 :

№ п/п	Наименование характеристики	Значение характеристики
1	2	3
1.	Вид объекта недвижимости	Здание

1	2	3
2.	Ранее присвоенный государственный учетный номер (инвентарный) здания, сооружения, объекта незавершенного строительства	—
3.	Кадастровый номер земельного участка (земельных участков), в границах которого (которых) расположены здание, сооружение, объект незавершенного строительства	—
4.	Уникальный учетный номер кадастрового квартала, в границах которого расположены здание, сооружение, объект незавершенного строительства	23:39:0104016
5.	Адрес здания, сооружения, объекта незавершенного строительства	—
5.1.	Сведения о местоположении здания, сооружения, объекта незавершенного строительства (при отсутствии адреса) в структурированном в соответствии с федеральной информационной адресной системой виде	Российская Федерация, Краснодарский край, Белореченский р-н, Рязанская ст-ца, Кирова ул, д 41
5.2.	Дополнительные сведения о местоположении	—
6.	Иные сведения	—

3. Пояснения к сведениям об объекте недвижимости с кадастровым номером 23:39:0104016:638 :

1.	—
----	---

1. Сведения о характерных точках контура объекта недвижимости с кадастровым номером 23:39:0104016:640 :

Система координат		МСК-23, зона 2					Зона № <u>2</u>	
Обозначение характерных точек границ	Содержатся в Едином государственном реестре недвижимости			Определены в ходе выполнения комплексных кадастровых работ			Метод определения координат	Формулы, примененные для расчета средней квадратической погрешности определения координат характерных точек (Mt), м, с подставленными в такие формулы значениями и итоговые (вычисленные) значения Mt, м
	координаты, м		Радиус, м	координаты, м		Радиус, м		
	X	Y	R	X	Y	R		
1	2	3	4	5	6	7	8	9
н63О	—	—	—	469 264,90	2 190 759,63	—	Метод спутниковых геодезических измерений (определений)	$\sqrt{(0,07^2 + 0,07^2)} = 0,10$
н64О	—	—	—	469 268,28	2 190 767,08	—		
н65О	—	—	—	469 263,39	2 190 769,53	—		

1	2	3	4	5	6	7	8	9
н66О	—	—	—	469 259,89	2 190 761,90	—	Метод спутниковых геодезических измерений (определений)	$\sqrt{(0,07^2 + 0,07^2)} = 0,10$
н63О	—	—	—	469 264,90	2 190 759,63	—		

2. Сведения о характеристиках объекта недвижимости с кадастровым номером 23:39:0104016:640 :

№ п/п	Наименование характеристики	Значение характеристики
1	2	3
1.	Вид объекта недвижимости	Здание
2.	Ранее присвоенный государственный учетный номер (инвентарный) здания, сооружения, объекта незавершенного строительства	—
3.	Кадастровый номер земельного участка (земельных участков), в границах которого (которых) расположены здание, сооружение, объект незавершенного строительства	—
4.	Уникальный учетный номер кадастрового квартала, в границах которого расположены здание, сооружение, объект незавершенного строительства	23:39:0104016
5.	Адрес здания, сооружения, объекта незавершенного строительства	—
5.1.	Сведения о местоположении здания, сооружения, объекта незавершенного строительства (при отсутствии адреса) в структурированном в соответствии с федеральной информационной адресной системой виде	Российская Федерация, Краснодарский край, Белореченский р-н, Рязанская ст-ца, Степная ул, д 33
5.2.	Дополнительные сведения о местоположении	—
6.	Иные сведения	—

3. Пояснения к сведениям об объекте недвижимости с кадастровым номером 23:39:0104016:640 :

1.	—
----	---

1. Сведения о характерных точках контура объекта недвижимости с кадастровым номером 23:39:0104016:641 :

Система координат		МСК-23, зона 2					Зона № <u>2</u>	
Обозначение характерных точек границ	Содержатся в Едином государственном реестре недвижимости			Определены в ходе выполнения комплексных кадастровых работ			Метод определения координат	Формулы, примененные для расчета средней квадратической погрешности определения координат характерных точек (Mt), м, с подставленными в такие формулы значениями и итоговые (вычисленные) значения Mt, м
	координаты, м		Радиус, м	координаты, м		Радиус, м		
	X	Y	R	X	Y	R		
1	2	3	4	5	6	7	8	9
н91О	—	—	—	469 852,86	2 190 389,13	—	Метод спутниковых геодезических измерений (определений)	$\sqrt{(0,07^2 + 0,07^2)} = 0,10$
н92О	—	—	—	469 855,80	2 190 394,98	—		
н93О	—	—	—	469 847,63	2 190 399,08	—		
н94О	—	—	—	469 844,96	2 190 393,11	—		
н91О	—	—	—	469 852,86	2 190 389,13	—		

2. Сведения о характеристиках объекта недвижимости с кадастровым номером 23:39:0104016:641 :

№ п/п	Наименование характеристики	Значение характеристики
1	2	3
1.	Вид объекта недвижимости	Здание
2.	Ранее присвоенный государственный учетный номер (инвентарный) здания, сооружения, объекта незавершенного строительства	—
3.	Кадастровый номер земельного участка (земельных участков), в границах которого (которых) расположены здание, сооружение, объект незавершенного строительства	—
4.	Уникальный учетный номер кадастрового квартала, в границах которого расположены здание, сооружение, объект незавершенного строительства	23:39:0104016

1	2	3
5.	Адрес здания, сооружения, объекта незавершенного строительства	—
5.1.	Сведения о местоположении здания, сооружения, объекта незавершенного строительства (при отсутствии адреса) в структурированном в соответствии с федеральной информационной адресной системой виде	Российская Федерация, Краснодарский край, Белореченский р-н, Рязанская ст-ца, Пионерская ул, д 55
5.2.	Дополнительные сведения о местоположении	—
6.	Иные сведения	—

3. Пояснения к сведениям об объекте недвижимости с кадастровым номером 23:39:0104016:641 :

1.	—
----	---

1. Сведения о характерных точках контура объекта недвижимости с кадастровым номером 23:39:0104016:643 :

Система координат	<u>МСК-23, зона 2</u>	Зона №	<u>2</u>
-------------------	-----------------------	--------	----------

Обозначение характерных точек границ	Содержатся в Едином государственном реестре недвижимости			Определены в ходе выполнения комплексных кадастровых работ			Метод определения координат	Формулы, примененные для расчета средней квадратической погрешности определения координат характерных точек (Mt), м, с подставленными в такие формулы значениями и итоговые (вычисленные) значения Mt, м
	координаты, м		Радиус, м	координаты, м		Радиус, м		
	X	Y	R	X	Y	R		
1	2	3	4	5	6	7	8	9
н476О	—	—	—	469 208,61	2 190 787,33	—	Метод спутниковых геодезических измерений (определений)	$\sqrt{(0,07^2 + 0,07^2)} = 0,10$
н477О	—	—	—	469 212,22	2 190 795,08	—		
н478О	—	—	—	469 206,25	2 190 797,86	—		
н479О	—	—	—	469 202,64	2 190 790,10	—		
н476О	—	—	—	469 208,61	2 190 787,33	—		

2. Сведения о характеристиках объекта недвижимости с кадастровым номером 23:39:0104016:643 :

№ п/п	Наименование характеристики	Значение характеристики
1	2	3
1.	Вид объекта недвижимости	Здание

1	2	3
2.	Ранее присвоенный государственный учетный номер (инвентарный) здания, сооружения, объекта незавершенного строительства	—
3.	Кадастровый номер земельного участка (земельных участков), в границах которого (которых) расположены здание, сооружение, объект незавершенного строительства	—
4.	Уникальный учетный номер кадастрового квартала, в границах которого расположены здание, сооружение, объект незавершенного строительства	23:39:0104016
5.	Адрес здания, сооружения, объекта незавершенного строительства	—
5.1.	Сведения о местоположении здания, сооружения, объекта незавершенного строительства (при отсутствии адреса) в структурированном в соответствии с федеральной информационной адресной системой виде	Российская Федерация, Краснодарский край, Белореченский р-н, Рязанская ст-ца, Степная ул, д 29
5.2.	Дополнительные сведения о местоположении	—
6.	Иные сведения	—

3. Пояснения к сведениям об объекте недвижимости с кадастровым номером 23:39:0104016:643 :

1.	—
----	---

1. Сведения о характерных точках контура объекта недвижимости с кадастровым номером 23:39:0104016:647 :

Система координат			МСК-23, зона 2				Зона № <u>2</u>	
Обозначение характерных точек границ	Содержатся в Едином государственном реестре недвижимости			Определены в ходе выполнения комплексных кадастровых работ			Метод определения координат	Формулы, примененные для расчета средней квадратической погрешности определения координат характерных точек (Mt), м, с подставленными в такие формулы значениями и итоговые (вычисленные) значения Mt, м
	координаты, м		Радиус, м	координаты, м		Радиус, м		
	X	Y	R	X	Y	R		
1	2	3	4	5	6	7	8	9
н396О	—	—	—	469 204,57	2 190 646,98	—	Метод спутниковых геодезических измерений (определений)	$\sqrt{(0,07^2 + 0,07^2)} = 0,10$
н397О	—	—	—	469 209,76	2 190 657,35	—		
н398О	—	—	—	469 206,89	2 190 658,79	—		

1	2	3	4	5	6	7	8	9
н3990	—	—	—	469 205,66	2 190 656,32	—	Метод спутниковых геодезических измерений (определений)	$\sqrt{(0,07^2 + 0,07^2)} = 0,10$
н4000	—	—	—	469 202,45	2 190 657,93	—		
н4010	—	—	—	469 202,25	2 190 657,52	—		
н4020	—	—	—	469 200,06	2 190 658,61	—		
н4030	—	—	—	469 198,16	2 190 654,81	—		
н4040	—	—	—	469 200,35	2 190 653,72	—		
н4050	—	—	—	469 198,50	2 190 650,01	—		
н3960	—	—	—	469 204,57	2 190 646,98	—		

2. Сведения о характеристиках объекта недвижимости с кадастровым номером 23:39:0104016:647 :

№ п/п	Наименование характеристики	Значение характеристики
1	2	3
1.	Вид объекта недвижимости	Здание
2.	Ранее присвоенный государственный учетный номер (инвентарный) здания, сооружения, объекта незавершенного строительства	—
3.	Кадастровый номер земельного участка (земельных участков), в границах которого (которых) расположены здание, сооружение, объект незавершенного строительства	—
4.	Уникальный учетный номер кадастрового квартала, в границах которого расположены здание, сооружение, объект незавершенного строительства	23:39:0104016

1	2	3
5.	Адрес здания, сооружения, объекта незавершенного строительства	—
5.1.	Сведения о местоположении здания, сооружения, объекта незавершенного строительства (при отсутствии адреса) в структурированном в соответствии с федеральной информационной адресной системой виде	Российская Федерация, Краснодарский край, Белореченский р-н, Рязанская ст-ца, Победы ул, д 50
5.2.	Дополнительные сведения о местоположении	—
6.	Иные сведения	—

3. Пояснения к сведениям об объекте недвижимости с кадастровым номером 23:39:0104016:647 :

1.	—
----	---

1. Сведения о характерных точках контура объекта недвижимости с кадастровым номером 23:39:0104016:649 :

Система координат МСК-23, зона 2 Зона № 2

Обозначение характерных точек границ	Содержатся в Едином государственном реестре недвижимости			Определены в ходе выполнения комплексных кадастровых работ			Метод определения координат	Формулы, примененные для расчета средней квадратической погрешности определения координат характерных точек (Mt), м, с подставленными в такие формулы значениями и итоговые (вычисленные) значения Mt, м
	координаты, м		Радиус, м	координаты, м		Радиус, м		
	X	Y	R	X	Y	R		
1	2	3	4	5	6	7	8	9
н306О	—	—	—	469 358,88	2 190 509,78	—	Метод спутниковых геодезических измерений (определений)	$\sqrt{(0,07^2 + 0,07^2)} = 0,10$
н307О	—	—	—	469 362,94	2 190 516,90	—		
н308О	—	—	—	469 358,18	2 190 519,61	—		
н309О	—	—	—	469 355,78	2 190 515,61	—		
н310О	—	—	—	469 353,39	2 190 517,09	—		
н311О	—	—	—	469 351,49	2 190 514,02	—		
н306О	—	—	—	469 358,88	2 190 509,78	—		

1	2	3	4	5	6	7	8	9
—	—	—	—	—	—	—	—	—
—	—	—	—	—	—	—		
—	—	—	—	—	—	—		
—	—	—	—	—	—	—		
—	—	—	—	—	—	—		

2. Сведения о характеристиках объекта недвижимости с кадастровым номером 23:39:0104016:688 :

№ п/п	Наименование характеристики	Значение характеристики
1	2	3
1.	Вид объекта недвижимости	Здание
2.	Ранее присвоенный государственный учетный номер (инвентарный) здания, сооружения, объекта незавершенного строительства	—
3.	Кадастровый номер земельного участка (земельных участков), в границах которого (которых) расположены здание, сооружение, объект незавершенного строительства	—
4.	Уникальный учетный номер кадастрового квартала, в границах которого расположены здание, сооружение, объект незавершенного строительства	23:39:0104016
5.	Адрес здания, сооружения, объекта незавершенного строительства	—
5.1.	Сведения о местоположении здания, сооружения, объекта незавершенного строительства (при отсутствии адреса) в структурированном в соответствии с федеральной информационной адресной системой виде	Российская Федерация, Краснодарский край, Белореченский р-н, Рязанская ст-ца, Свободы ул, д 76
5.2.	Дополнительные сведения о местоположении	—
6.	Иные сведения	—

3. Пояснения к сведениям об объекте недвижимости с кадастровым номером 23:39:0104016:688 :

1.	—
----	---

1. Сведения о характерных точках контура объекта недвижимости с кадастровым номером 23:39:0104016:695 :

Система координат			МСК-23, зона 2				Зона № <u>2</u>	
Обозначение характерных точек границ	Содержатся в Едином государственном реестре недвижимости			Определены в ходе выполнения комплексных кадастровых работ			Метод определения координат	Формулы, примененные для расчета средней квадратической погрешности определения координат характерных точек (Mt), м, с подставленными в такие формулы значениями и итоговые (вычисленные) значения Mt, м
	координаты, м		Радиус, м	координаты, м		Радиус, м		
	X	Y	R	X	Y	R		
1	2	3	4	5	6	7	8	9
н29О	—	—	—	469 646,15	2 190 327,59	—	Метод спутниковых геодезических измерений (определений)	$\sqrt{(0,07^2 + 0,07^2)} = 0,10$
н30О	—	—	—	469 648,98	2 190 334,49	—		
н31О	—	—	—	469 640,04	2 190 338,23	—		
н32О	—	—	—	469 637,26	2 190 331,20	—		
н29О	—	—	—	469 646,15	2 190 327,59	—		
н29О	—	—	—	469 646,15	2 190 327,59	—		

2. Сведения о характеристиках объекта недвижимости с кадастровым номером 23:39:0104016:695 :

№ п/п	Наименование характеристики	Значение характеристики
1	2	3
1.	Вид объекта недвижимости	Здание
2.	Ранее присвоенный государственный учетный номер (инвентарный) здания, сооружения, объекта незавершенного строительства	—
3.	Кадастровый номер земельного участка (земельных участков), в границах которого (которых) расположены здание, сооружение, объект незавершенного строительства	—
4.	Уникальный учетный номер кадастрового квартала, в границах которого расположены здание, сооружение, объект незавершенного строительства	23:39:0104016

1	2	3
5.	Адрес здания, сооружения, объекта незавершенного строительства	—
5.1.	Сведения о местоположении здания, сооружения, объекта незавершенного строительства (при отсутствии адреса) в структурированном в соответствии с федеральной информационной адресной системой виде	352613, Российская Федерация, Краснодарский край, Белореченский р-н, Рязанская ст-ца, Кирова ул, д 26
5.2.	Дополнительные сведения о местоположении	—
6.	Иные сведения	—

3. Пояснения к сведениям об объекте недвижимости с кадастровым номером 23:39:0104016:695 :

1.	—
----	---

1. Сведения о характерных точках контура объекта недвижимости с кадастровым номером 23:39:0104016:696 :

Система координат МСК-23, зона 2 Зона № 2

Обозначение характерных точек границ	Содержатся в Едином государственном реестре недвижимости			Определены в ходе выполнения комплексных кадастровых работ			Метод определения координат	Формулы, примененные для расчета средней квадратической погрешности определения координат характерных точек (Mt), м, с подставленными в такие формулы значениями и итоговые (вычисленные) значения Mt, м
	координаты, м		Радиус, м	координаты, м		Радиус, м		
	X	Y	R	X	Y	R		
1	2	3	4	5	6	7	8	9
н223О	—	—	—	469 270,62	2 190 369,23	—	Метод спутниковых геодезических измерений (определений)	$\sqrt{(0,07^2 + 0,07^2)} = 0,10$
н224О	—	—	—	469 275,40	2 190 376,07	—		
н225О	—	—	—	469 271,03	2 190 379,12	—		
н226О	—	—	—	469 269,28	2 190 376,61	—		
н227О	—	—	—	469 267,83	2 190 377,58	—		
н228О	—	—	—	469 266,15	2 190 375,08	—		
н229О	—	—	—	469 267,56	2 190 374,13	—		

1	2	3	4	5	6	7	8	9
н2300	—	—	—	469 266,26	2 190 372,27	—	Метод спутниковых геодезических измерений (определений)	$\sqrt{(0,07^2 + 0,07^2)} = 0,10$
н2230	—	—	—	469 270,62	2 190 369,23	—		

2. Сведения о характеристиках объекта недвижимости с кадастровым номером 23:39:0104016:696 :

№ п/п	Наименование характеристики	Значение характеристики
1	2	3
1.	Вид объекта недвижимости	Здание
2.	Ранее присвоенный государственный учетный номер (инвентарный) здания, сооружения, объекта незавершенного строительства	—
3.	Кадастровый номер земельного участка (земельных участков), в границах которого (которых) расположены здание, сооружение, объект незавершенного строительства	—
4.	Уникальный учетный номер кадастрового квартала, в границах которого расположены здание, сооружение, объект незавершенного строительства	23:39:0104016
5.	Адрес здания, сооружения, объекта незавершенного строительства	—
5.1.	Сведения о местоположении здания, сооружения, объекта незавершенного строительства (при отсутствии адреса) в структурированном в соответствии с федеральной информационной адресной системой виде	Российская Федерация, Краснодарский край, Белореченский р-н, Рязанская ст-ца, Первомайская ул, д 58
5.2.	Дополнительные сведения о местоположении	—
6.	Иные сведения	—

3. Пояснения к сведениям об объекте недвижимости с кадастровым номером 23:39:0104016:696 :

1.	—
----	---

1. Сведения о характерных точках контура объекта недвижимости с кадастровым номером 23:39:0104016:697 :

Система координат			МСК-23, зона 2				Зона № <u>2</u>	
Обозначение характерных точек границ	Содержатся в Едином государственном реестре недвижимости			Определены в ходе выполнения комплексных кадастровых работ			Метод определения координат	Формулы, примененные для расчета средней квадратической погрешности определения координат характерных точек (Mt), м, с подставленными в такие формулы значениями и итоговые (вычисленные) значения Mt, м
	координаты, м		Радиус, м	координаты, м		Радиус, м		
	X	Y	R	X	Y	R		
1	2	3	4	5	6	7	8	9
н3120	—	—	—	469 407,92	2 190 480,76	—	Метод спутниковых геодезических измерений (определений)	$\sqrt{(0,07^2 + 0,07^2)} = 0,10$
н3130	—	—	—	469 412,05	2 190 488,91	—		
н3140	—	—	—	469 405,37	2 190 492,30	—		
н3150	—	—	—	469 401,44	2 190 484,56	—		
н3160	—	—	—	469 398,55	2 190 486,03	—		
н3170	—	—	—	469 397,04	2 190 483,05	—		
н3180	—	—	—	469 405,67	2 190 478,68	—		
н3190	—	—	—	469 406,97	2 190 481,24	—		
н3120	—	—	—	469 407,92	2 190 480,76	—		

2. Сведения о характеристиках объекта недвижимости с кадастровым номером 23:39:0104016:697 :

№ п/п	Наименование характеристики	Значение характеристики
1	2	3
1.	Вид объекта недвижимости	Здание
2.	Ранее присвоенный государственный учетный номер (инвентарный) здания, сооружения, объекта незавершенного строительства	—

1	2	3
3.	Кадастровый номер земельного участка (земельных участков), в границах которого (которых) расположены здание, сооружение, объект незавершенного строительства	—
4.	Уникальный учетный номер кадастрового квартала, в границах которого расположены здание, сооружение, объект незавершенного строительства	23:39:0104016
5.	Адрес здания, сооружения, объекта незавершенного строительства	—
5.1.	Сведения о местоположении здания, сооружения, объекта незавершенного строительства (при отсутствии адреса) в структурированном в соответствии с федеральной информационной адресной системой виде	Российская Федерация, Краснодарский край, Белореченский р-н, Рязанская ст-ца, Победы ул, д 67
5.2.	Дополнительные сведения о местоположении	—
6.	Иные сведения	—

3. Пояснения к сведениям об объекте недвижимости с кадастровым номером 23:39:0104016:697 :

1.	—
----	---

1. Сведения о характерных точках контура объекта недвижимости с кадастровым номером 23:39:0104016:698 :

Система координат МСК-23, зона 2 Зона № 2

Обозначение характерных точек границ	Содержатся в Едином государственном реестре недвижимости			Определены в ходе выполнения комплексных кадастровых работ			Метод определения координат	Формулы, примененные для расчета средней квадратической погрешности определения координат характерных точек (Mt), м, с подставленными в такие формулы значениями и итоговые (вычисленные) значения Mt, м
	координаты, м		Радиус, м	координаты, м		Радиус, м		
	X	Y	R	X	Y	R		
1	2	3	4	5	6	7	8	9
н269О	—	—	—	469 166,03	2 190 608,61	—	Метод спутниковых геодезических измерений (определений)	$\sqrt{(0,07^2 + 0,07^2)} = 0,10$
н270О	—	—	—	469 170,16	2 190 616,43	—		
н271О	—	—	—	469 164,17	2 190 619,59	—		
н272О	—	—	—	469 161,85	2 190 615,44	—		

1	2	3	4	5	6	7	8	9
н273О	—	—	—	469 159,95	2 190 616,51	—	Метод спутниковых геодезических измерений (определений)	$\sqrt{(0,07^2 + 0,07^2)} = 0,10$
н274О	—	—	469 158,04	2 190 613,11	—			
н269О	—	—	—	469 166,03	2 190 608,61	—		

2. Сведения о характеристиках объекта недвижимости с кадастровым номером 23:39:0104016:698 :

№ п/п	Наименование характеристики	Значение характеристики
1	2	3
1.	Вид объекта недвижимости	Здание
2.	Ранее присвоенный государственный учетный номер (инвентарный) здания, сооружения, объекта незавершенного строительства	—
3.	Кадастровый номер земельного участка (земельных участков), в границах которого (которых) расположены здание, сооружение, объект незавершенного строительства	—
4.	Уникальный учетный номер кадастрового квартала, в границах которого расположены здание, сооружение, объект незавершенного строительства	23:39:0104016
5.	Адрес здания, сооружения, объекта незавершенного строительства	—
5.1.	Сведения о местоположении здания, сооружения, объекта незавершенного строительства (при отсутствии адреса) в структурированном в соответствии с федеральной информационной адресной системой виде	Российская Федерация, Краснодарский край, Белореченский р-н, Рязанская ст-ца, Победы ул, д 43
5.2.	Дополнительные сведения о местоположении	—
6.	Иные сведения	—

3. Пояснения к сведениям об объекте недвижимости с кадастровым номером 23:39:0104016:698 :

1.	—
----	---

1. Сведения о характерных точках контура объекта недвижимости с кадастровым номером 23:39:0104016:700 :

Система координат		МСК-23, зона 2					Зона № <u>2</u>	
Обозначение характерных точек границ	Содержатся в Едином государственном реестре недвижимости			Определены в ходе выполнения комплексных кадастровых работ			Метод определения координат	Формулы, примененные для расчета средней квадратической погрешности определения координат характерных точек (Mt), м, с подставленными в такие формулы значениями и итоговые (вычисленные) значения Mt, м
	координаты, м		Радиус, м	координаты, м		Радиус, м		
	X	Y	R	X	Y	R		
1	2	3	4	5	6	7	8	9
н249О	—	—	—	469 672,64	2 190 197,77	—	Метод спутниковых геодезических измерений (определений)	$\sqrt{(0,07^2 + 0,07^2)} = 0,10$
н250О	—	—	—	469 676,63	2 190 206,76	—		
н251О	—	—	—	469 667,06	2 190 211,24	—		
н252О	—	—	—	469 665,27	2 190 207,33	—		
н253О	—	—	—	469 668,17	2 190 206,01	—		
н254О	—	—	—	469 665,83	2 190 200,89	—		
н249О	—	—	—	469 672,64	2 190 197,77	—		

2. Сведения о характеристиках объекта недвижимости с кадастровым номером 23:39:0104016:700 :

№ п/п	Наименование характеристики	Значение характеристики
1	2	3
1.	Вид объекта недвижимости	Здание
2.	Ранее присвоенный государственный учетный номер (инвентарный) здания, сооружения, объекта незавершенного строительства	—
3.	Кадастровый номер земельного участка (земельных участков), в границах которого (которых) расположены здание, сооружение, объект незавершенного строительства	—

1	2	3
4.	Уникальный учетный номер кадастрового квартала, в границах которого расположены здание, сооружение, объект незавершенного строительства	23:39:0104016
5.	Адрес здания, сооружения, объекта незавершенного строительства	—
5.1.	Сведения о местоположении здания, сооружения, объекта незавершенного строительства (при отсутствии адреса) в структурированном в соответствии с федеральной информационной адресной системой виде	Российская Федерация, Краснодарский край, Белореченский р-н, Рязанская ст-ца, Первомайская ул, д 90
5.2.	Дополнительные сведения о местоположении	—
6.	Иные сведения	—

3. Пояснения к сведениям об объекте недвижимости с кадастровым номером 23:39:0104016:700 :

1.	—
----	---

1. Сведения о характерных точках контура объекта недвижимости с кадастровым номером 23:39:0104016:703 :

Система координат	МСК-23, зона 2	Зона №	2
-------------------	----------------	--------	---

Обозначение характерных точек границ	Содержатся в Едином государственном реестре недвижимости			Определены в ходе выполнения комплексных кадастровых работ			Метод определения координат	Формулы, примененные для расчета средней квадратической погрешности определения координат характерных точек (Mt), м, с подставленными в такие формулы значениями и итоговые (вычисленные) значения Mt, м
	координаты, м		Радиус, м	координаты, м		Радиус, м		
	X	Y	R	X	Y	R		
1	2	3	4	5	6	7	8	9
н676О	—	—	—	469 912,02	2 190 609,06	—	Метод спутниковых геодезических измерений (определений)	$\sqrt{(0,07^2 + 0,07^2)} = 0,10$
н677О	—	—	—	469 915,02	2 190 615,35	—		
н678О	—	—	—	469 907,10	2 190 619,37	—		
н679О	—	—	—	469 906,73	2 190 618,64	—		
н680О	—	—	—	469 904,94	2 190 619,43	—		
н681О	—	—	—	469 904,04	2 190 617,40	—		

1	2	3	4	5	6	7	8	9
н682О	—	—	—	469 905,72	2 190 616,66	—	Метод спутниковых геодезических измерений (определений)	$\sqrt{(0,07^2 + 0,07^2)} = 0,10$
н683О	—	—	—	469 902,72	2 190 610,75	—		
н684О	—	—	—	469 906,33	2 190 608,92	—		
н685О	—	—	—	469 907,55	2 190 611,33	—		
н676О	—	—	—	469 912,02	2 190 609,06	—		

2. Сведения о характеристиках объекта недвижимости с кадастровым номером 23:39:0104016:703 :

№ п/п	Наименование характеристики	Значение характеристики
1	2	3
1.	Вид объекта недвижимости	Здание
2.	Ранее присвоенный государственный учетный номер (инвентарный) здания, сооружения, объекта незавершенного строительства	—
3.	Кадастровый номер земельного участка (земельных участков), в границах которого (которых) расположены здание, сооружение, объект незавершенного строительства	—
4.	Уникальный учетный номер кадастрового квартала, в границах которого расположены здание, сооружение, объект незавершенного строительства	23:39:0104016
5.	Адрес здания, сооружения, объекта незавершенного строительства	—
5.1.	Сведения о местоположении здания, сооружения, объекта незавершенного строительства (при отсутствии адреса) в структурированном в соответствии с федеральной информационной адресной системой виде	352613, Российская Федерация, Краснодарский край, Белореченский р-н, Рязанская ст-ца, Пионерская ул, д 60
5.2.	Дополнительные сведения о местоположении	—
6.	Иные сведения	—

3. Пояснения к сведениям об объекте недвижимости с кадастровым номером 23:39:0104016:703 :

1.	—
----	---

1. Сведения о характерных точках контура объекта недвижимости с кадастровым номером 23:39:0104016:712 :

Система координат		МСК-23, зона 2					Зона № <u>2</u>	
Обозначение характерных точек границ	Содержатся в Едином государственном реестре недвижимости			Определены в ходе выполнения комплексных кадастровых работ			Метод определения координат	Формулы, примененные для расчета средней квадратической погрешности определения координат характерных точек (Mt), м, с подставленными в такие формулы значениями и итоговые (вычисленные) значения Mt, м
	координаты, м		Радиус, м	координаты, м		Радиус, м		
	X	Y	R	X	Y	R		
1	2	3	4	5	6	7	8	9
н750	—	—	—	469 577,86	2 190 454,34	—	Метод спутниковых геодезических измерений (определений)	$\sqrt{(0,07^2 + 0,07^2)} = 0,10$
н760	—	—	—	469 582,77	2 190 465,03	—		
н770	—	—	—	469 575,46	2 190 468,39	—		
н780	—	—	—	469 570,63	2 190 457,90	—		
н750	—	—	—	469 577,86	2 190 454,34	—		
н750	—	—	—	469 577,86	2 190 454,34	—		

2. Сведения о характеристиках объекта недвижимости с кадастровым номером 23:39:0104016:712 :

№ п/п	Наименование характеристики	Значение характеристики
1	2	3
1.	Вид объекта недвижимости	Здание
2.	Ранее присвоенный государственный учетный номер (инвентарный) здания, сооружения, объекта незавершенного строительства	—
3.	Кадастровый номер земельного участка (земельных участков), в границах которого (которых) расположены здание, сооружение, объект незавершенного строительства	—
4.	Уникальный учетный номер кадастрового квартала, в границах которого расположены здание, сооружение, объект незавершенного строительства	23:39:0104016

1	2	3
5.	Адрес здания, сооружения, объекта незавершенного строительства	—
5.1.	Сведения о местоположении здания, сооружения, объекта незавершенного строительства (при отсутствии адреса) в структурированном в соответствии с федеральной информационной адресной системой виде	352613, Российская Федерация, Краснодарский край, Белореченский р-н, Рязанская ст-ца, Победы ул, д 82
5.2.	Дополнительные сведения о местоположении	—
6.	Иные сведения	—

3. Пояснения к сведениям об объекте недвижимости с кадастровым номером 23:39:0104016:712 :

1.	—
----	---

1. Сведения о характерных точках контура объекта недвижимости с кадастровым номером 23:39:0104016:720 :

Система координат	<u>МСК-23, зона 2</u>	Зона №	<u>2</u>
-------------------	-----------------------	--------	----------

Обозначение характерных точек границ	Содержатся в Едином государственном реестре недвижимости			Определены в ходе выполнения комплексных кадастровых работ			Метод определения координат	Формулы, примененные для расчета средней квадратической погрешности определения координат характерных точек (Mt), м, с подставленными в такие формулы значениями и итоговые (вычисленные) значения Mt, м
	координаты, м		Радиус, м	координаты, м		Радиус, м		
	X	Y	R	X	Y	R		
1	2	3	4	5	6	7	8	9
н4580	—	—	—	469 854,12	2 190 312,02	—	Метод спутниковых геодезических измерений (определений)	$\sqrt{(0,07^2 + 0,07^2)} = 0,10$
н4590	—	—	—	469 859,60	2 190 322,83	—		
н4600	—	—	—	469 855,71	2 190 324,80	—		
н4610	—	—	—	469 854,30	2 190 322,02	—		
н4620	—	—	—	469 849,38	2 190 324,51	—		
н4630	—	—	—	469 847,39	2 190 320,57	—		
н4640	—	—	—	469 849,70	2 190 319,40	—		

1	2	3	4	5	6	7	8	9
н4650	—	—	—	469 847,63	2 190 315,31	—	Метод спутниковых геодезических измерений (определений)	$\sqrt{(0,07^2 + 0,07^2)} = 0,10$
н4580	—	—	—	469 854,12	2 190 312,02	—		

2. Сведения о характеристиках объекта недвижимости с кадастровым номером 23:39:0104016:720 :

№ п/п	Наименование характеристики	Значение характеристики
1	2	3
1.	Вид объекта недвижимости	Здание
2.	Ранее присвоенный государственный учетный номер (инвентарный) здания, сооружения, объекта незавершенного строительства	—
3.	Кадастровый номер земельного участка (земельных участков), в границах которого (которых) расположены здание, сооружение, объект незавершенного строительства	—
4.	Уникальный учетный номер кадастрового квартала, в границах которого расположены здание, сооружение, объект незавершенного строительства	23:39:0104016
5.	Адрес здания, сооружения, объекта незавершенного строительства	—
5.1.	Сведения о местоположении здания, сооружения, объекта незавершенного строительства (при отсутствии адреса) в структурированном в соответствии с федеральной информационной адресной системой виде	Российская Федерация, Краснодарский край, Белореченский р-н, Рязанская ст-ца, Победы ул, д 102
5.2.	Дополнительные сведения о местоположении	—
6.	Иные сведения	—

3. Пояснения к сведениям об объекте недвижимости с кадастровым номером 23:39:0104016:720 :

1.	—
----	---

1. Сведения о характерных точках контура объекта недвижимости с кадастровым номером 23:39:0104016:725 :

Система координат		МСК-23, зона 2					Зона № <u>2</u>	
Обозначение характерных точек границ	Содержатся в Едином государственном реестре недвижимости			Определены в ходе выполнения комплексных кадастровых работ			Метод определения координат	Формулы, примененные для расчета средней квадратической погрешности определения координат характерных точек (Mt), м, с подставленными в такие формулы значениями и итоговые (вычисленные) значения Mt, м
	координаты, м		Радиус, м	координаты, м		Радиус, м		
	X	Y	R	X	Y	R		
1	2	3	4	5	6	7	8	9
н358О	—	—	—	469 369,50	2 190 401,00	—	Метод спутниковых геодезических измерений (определений)	$\sqrt{(0,07^2 + 0,07^2)} = 0,10$
н359О	—	—	—	469 372,96	2 190 407,02	—		
н360О	—	—	—	469 365,10	2 190 411,54	—		
н361О	—	—	—	469 360,30	2 190 403,18	—		
н362О	—	—	—	469 364,58	2 190 400,72	—		
н363О	—	—	—	469 365,93	2 190 403,06	—		
н358О	—	—	—	469 369,50	2 190 401,00	—		

2. Сведения о характеристиках объекта недвижимости с кадастровым номером 23:39:0104016:725 :

№ п/п	Наименование характеристики	Значение характеристики
1	2	3
1.	Вид объекта недвижимости	Здание
2.	Ранее присвоенный государственный учетный номер (инвентарный) здания, сооружения, объекта незавершенного строительства	—
3.	Кадастровый номер земельного участка (земельных участков), в границах которого (которых) расположены здание, сооружение, объект незавершенного строительства	—

1	2	3
4.	Уникальный учетный номер кадастрового квартала, в границах которого расположены здание, сооружение, объект незавершенного строительства	23:39:0104016
5.	Адрес здания, сооружения, объекта незавершенного строительства	—
5.1.	Сведения о местоположении здания, сооружения, объекта незавершенного строительства (при отсутствии адреса) в структурированном в соответствии с федеральной информационной адресной системой виде	352613, Российская Федерация, Краснодарский край, Белореченский р-н, Рязанская ст-ца, Извилистая ул, д 28
5.2.	Дополнительные сведения о местоположении	—
6.	Иные сведения	—

3. Пояснения к сведениям об объекте недвижимости с кадастровым номером 23:39:0104016:725 :

1.	—
----	---

1. Сведения о характерных точках контура объекта недвижимости с кадастровым номером 23:39:0104016:729 :

Система координат	МСК-23, зона 2	Зона №	2
-------------------	----------------	--------	---

Обозначение характерных точек границ	Содержатся в Едином государственном реестре недвижимости			Определены в ходе выполнения комплексных кадастровых работ			Метод определения координат	Формулы, примененные для расчета средней квадратической погрешности определения координат характерных точек (Mt), м, с подставленными в такие формулы значениями и итоговые (вычисленные) значения Mt, м
	координаты, м		Радиус, м	координаты, м		Радиус, м		
	X	Y	R	X	Y	R		
1	2	3	4	5	6	7	8	9
н2750	—	—	—	469 184,57	2 190 600,23	—	Метод спутниковых геодезических измерений (определений)	$\sqrt{(0,07^2 + 0,07^2)} = 0,10$
н2760	—	—	—	469 188,69	2 190 607,51	—		
н2770	—	—	—	469 183,04	2 190 610,55	—		
н2780	—	—	—	469 181,67	2 190 608,11	—		
н2790	—	—	—	469 179,70	2 190 609,28	—		
н2800	—	—	—	469 177,07	2 190 604,85	—		

1	2	3	4	5	6	7	8	9
н2750	—	—	—	469 184,57	2 190 600,23	—	Метод спутниковых геодезических измерений (определений)	$\sqrt{(0,07^2 + 0,07^2)} = 0,10$

2. Сведения о характеристиках объекта недвижимости с кадастровым номером 23:39:0104016:729 :

№ п/п	Наименование характеристики	Значение характеристики
1	2	3
1.	Вид объекта недвижимости	Здание
2.	Ранее присвоенный государственный учетный номер (инвентарный) здания, сооружения, объекта незавершенного строительства	—
3.	Кадастровый номер земельного участка (земельных участков), в границах которого (которых) расположены здание, сооружение, объект незавершенного строительства	—
4.	Уникальный учетный номер кадастрового квартала, в границах которого расположены здание, сооружение, объект незавершенного строительства	23:39:0104016
5.	Адрес здания, сооружения, объекта незавершенного строительства	—
5.1.	Сведения о местоположении здания, сооружения, объекта незавершенного строительства (при отсутствии адреса) в структурированном в соответствии с федеральной информационной адресной системой виде	352613, Российская Федерация, Краснодарский край, Белореченский р-н, Рязанская ст-ца, Победы ул, д 45
5.2.	Дополнительные сведения о местоположении	—
6.	Иные сведения	—

3. Пояснения к сведениям об объекте недвижимости с кадастровым номером 23:39:0104016:729 :

1.	—
----	---

1. Сведения о характерных точках контура объекта недвижимости с кадастровым номером 23:39:0104016:733 :

Система координат <u>МСК-23, зона 2</u>		Зона № <u>2</u>						
Обозначение характерных точек границ	Содержатся в Едином государственном реестре недвижимости		Определены в ходе выполнения комплексных кадастровых работ		Метод определения координат	Формулы, примененные для расчета средней квадратической погрешности определения координат характерных точек (Mt), м, с подставленными в такие формулы значениями и итоговые (вычисленные) значения Mt, м		
	координаты, м		Радиус, м	координаты, м			Радиус, м	
	X	Y	R	X			Y	R

1	2	3	4	5	6	7	8	9
н4180	—	—	—	469 539,29	2 190 476,05	—	Метод спутниковых геодезических измерений (определений)	$\sqrt{(0,07^2 + 0,07^2)} = 0,10$
н4190	—	—	—	469 544,42	2 190 485,91	—		
н4200	—	—	—	469 544,19	2 190 486,03	—		
н4210	—	—	—	469 545,37	2 190 488,58	—		
н4220	—	—	—	469 540,00	2 190 491,38	—		
н4230	—	—	—	469 538,73	2 190 488,95	—		
н4240	—	—	—	469 538,23	2 190 489,21	—		
н4250	—	—	—	469 532,93	2 190 479,01	—		
н4180	—	—	—	469 539,29	2 190 476,05	—		

2. Сведения о характеристиках объекта недвижимости с кадастровым номером 23:39:0104016:733 :

№ п/п	Наименование характеристики	Значение характеристики
1	2	3
1.	Вид объекта недвижимости	Здание
2.	Ранее присвоенный государственный учетный номер (инвентарный) здания, сооружения, объекта незавершенного строительства	—
3.	Кадастровый номер земельного участка (земельных участков), в границах которого (которых) расположены здание, сооружение, объект незавершенного строительства	—
4.	Уникальный учетный номер кадастрового квартала, в границах которого расположены здание, сооружение, объект незавершенного строительства	23:39:0104016

1	2	3
5.	Адрес здания, сооружения, объекта незавершенного строительства	—
5.1.	Сведения о местоположении здания, сооружения, объекта незавершенного строительства (при отсутствии адреса) в структурированном в соответствии с федеральной информационной адресной системой виде	352613, Российская Федерация, Краснодарский край, Белореченский р-н, Рязанская ст-ца, Победы ул, д 78
5.2.	Дополнительные сведения о местоположении	—
6.	Иные сведения	—

3. Пояснения к сведениям об объекте недвижимости с кадастровым номером 23:39:0104016:733 :

1.	—
----	---

1. Сведения о характерных точках контура объекта недвижимости с кадастровым номером 23:39:0104016:743 :

Система координат МСК-23, зона 2 Зона № 2

Обозначение характерных точек границ	Содержатся в Едином государственном реестре недвижимости			Определены в ходе выполнения комплексных кадастровых работ			Метод определения координат	Формулы, примененные для расчета средней квадратической погрешности определения координат характерных точек (Mt), м, с подставленными в такие формулы значениями и итоговые (вычисленные) значения Mt, м
	координаты, м		Радиус, м	координаты, м		Радиус, м		
	X	Y	R	X	Y	R		
1	2	3	4	5	6	7	8	9
н2550	—	—	—	469 722,20	2 190 171,86	—	Метод спутниковых геодезических измерений (определений)	$\sqrt{(0,07^2 + 0,07^2)} = 0,10$
н2560	—	—	—	469 725,61	2 190 178,55	—		
н2570	—	—	—	469 725,83	2 190 178,43	—		
н2580	—	—	—	469 727,85	2 190 182,65	—		
н2590	—	—	—	469 721,41	2 190 186,04	—		
н2600	—	—	—	469 719,14	2 190 181,68	—		
н2610	—	—	—	469 720,20	2 190 181,17	—		

1	2	3	4	5	6	7	8	9
н262О	—	—	—	469 716,85	2 190 174,75	—	Метод спутниковых геодезических измерений (определений)	$\sqrt{(0,07^2 + 0,07^2)} = 0,10$
н255О	—	—	—	469 722,20	2 190 171,86	—		

2. Сведения о характеристиках объекта недвижимости с кадастровым номером 23:39:0104016:743 :

№ п/п	Наименование характеристики	Значение характеристики
1	2	3
1.	Вид объекта недвижимости	Здание
2.	Ранее присвоенный государственный учетный номер (инвентарный) здания, сооружения, объекта незавершенного строительства	—
3.	Кадастровый номер земельного участка (земельных участков), в границах которого (которых) расположены здание, сооружение, объект незавершенного строительства	—
4.	Уникальный учетный номер кадастрового квартала, в границах которого расположены здание, сооружение, объект незавершенного строительства	23:39:0104016
5.	Адрес здания, сооружения, объекта незавершенного строительства	—
5.1.	Сведения о местоположении здания, сооружения, объекта незавершенного строительства (при отсутствии адреса) в структурированном в соответствии с федеральной информационной адресной системой виде	Российская Федерация, Краснодарский край, Белореченский р-н, Рязанская ст-ца, Первомайская ул, д 94
5.2.	Дополнительные сведения о местоположении	—
6.	Иные сведения	—

3. Пояснения к сведениям об объекте недвижимости с кадастровым номером 23:39:0104016:743 :

1.	—
----	---

1. Сведения о характерных точках контура объекта недвижимости с кадастровым номером 23:39:0104016:754 :

Система координат		МСК-23, зона 2					Зона № <u>2</u>	
Обозначение характерных точек границ	Содержатся в Едином государственном реестре недвижимости			Определены в ходе выполнения комплексных кадастровых работ			Метод определения координат	Формулы, примененные для расчета средней квадратической погрешности определения координат характерных точек (Mt), м, с подставленными в такие формулы значениями и итоговые (вычисленные) значения Mt, м
	координаты, м		Радиус, м	координаты, м		Радиус, м		
	X	Y	R	X	Y	R		
1	2	3	4	5	6	7	8	9
н107О	—	—	—	469 430,01	2 190 743,40	—	Метод спутниковых геодезических измерений (определений)	$\sqrt{(0,07^2 + 0,07^2)} = 0,10$
н108О	—	—	—	469 434,78	2 190 753,51	—		
н109О	—	—	—	469 428,22	2 190 756,60	—		
н110О	—	—	—	469 423,63	2 190 746,41	—		
н107О	—	—	—	469 430,01	2 190 743,40	—		

2. Сведения о характеристиках объекта недвижимости с кадастровым номером 23:39:0104016:754 :

№ п/п	Наименование характеристики	Значение характеристики
1	2	3
1.	Вид объекта недвижимости	Здание
2.	Ранее присвоенный государственный учетный номер (инвентарный) здания, сооружения, объекта незавершенного строительства	—
3.	Кадастровый номер земельного участка (земельных участков), в границах которого (которых) расположены здание, сооружение, объект незавершенного строительства	—
4.	Уникальный учетный номер кадастрового квартала, в границах которого расположены здание, сооружение, объект незавершенного строительства	23:39:0104016

1	2	3
5.	Адрес здания, сооружения, объекта незавершенного строительства	—
5.1.	Сведения о местоположении здания, сооружения, объекта незавершенного строительства (при отсутствии адреса) в структурированном в соответствии с федеральной информационной адресной системой виде	Российская Федерация, Краснодарский край, Белореченский р-н, Рязанская ст-ца, Степная ул, д 36
5.2.	Дополнительные сведения о местоположении	—
6.	Иные сведения	—

3. Пояснения к сведениям об объекте недвижимости с кадастровым номером 23:39:0104016:754 :

1.	—
----	---

1. Сведения о характерных точках контура объекта недвижимости с кадастровым номером 23:39:0104018:253 :

Система координат МСК-23, зона 2 Зона № 2

Обозначение характерных точек границ	Содержатся в Едином государственном реестре недвижимости			Определены в ходе выполнения комплексных кадастровых работ			Метод определения координат	Формулы, примененные для расчета средней квадратической погрешности определения координат характерных точек (Mt), м, с подставленными в такие формулы значениями и итоговые (вычисленные) значения Mt, м
	координаты, м		Радиус, м	координаты, м		Радиус, м		
	X	Y	R	X	Y	R		
1	2	3	4	5	6	7	8	9
н2010	—	—	—	469 061,14	2 190 583,92	—	Метод спутниковых геодезических измерений (определений)	$\sqrt{(0,07^2 + 0,07^2)} = 0,10$
н2020	—	—	—	469 058,60	2 190 586,48	—		
н2030	—	—	—	469 056,68	2 190 584,57	—		
н2040	—	—	—	469 053,08	2 190 587,74	—		
н2050	—	—	—	469 049,96	2 190 584,48	—		
н2060	—	—	—	469 051,49	2 190 583,02	—		
н2070	—	—	—	469 048,65	2 190 580,06	—		

1	2	3	4	5	6	7	8	9
н208О	—	—	—	469 053,44	2 190 575,62	—	Метод спутниковых геодезических измерений (определений)	$\sqrt{(0,07^2 + 0,07^2)} = 0,10$
н201О	—	—	—	469 061,14	2 190 583,92	—		

2. Сведения о характеристиках объекта недвижимости с кадастровым номером 23:39:0104018:253 :

№ п/п	Наименование характеристики	Значение характеристики
1	2	3
1.	Вид объекта недвижимости	Здание
2.	Ранее присвоенный государственный учетный номер (инвентарный) здания, сооружения, объекта незавершенного строительства	—
3.	Кадастровый номер земельного участка (земельных участков), в границах которого (которых) расположены здание, сооружение, объект незавершенного строительства	—
4.	Уникальный учетный номер кадастрового квартала, в границах которого расположены здание, сооружение, объект незавершенного строительства	23:39:0104018
5.	Адрес здания, сооружения, объекта незавершенного строительства	—
5.1.	Сведения о местоположении здания, сооружения, объекта незавершенного строительства (при отсутствии адреса) в структурированном в соответствии с федеральной информационной адресной системой виде	Российская Федерация, Краснодарский край, Белореченский р-н, Рязанская ст-ца, Первомайская ул, д 34
5.2.	Дополнительные сведения о местоположении	—
6.	Иные сведения	—

3. Пояснения к сведениям об объекте недвижимости с кадастровым номером 23:39:0104018:253 :

1.	—
----	---

1. Сведения о характерных точках контура объекта недвижимости с кадастровым номером 23:39:0104018:350 :

Система координат		МСК-23, зона 2					Зона № <u>2</u>	
Обозначение характерных точек границ	Содержатся в Едином государственном реестре недвижимости			Определены в ходе выполнения комплексных кадастровых работ			Метод определения координат	Формулы, примененные для расчета средней квадратической погрешности определения координат характерных точек (Mt), м, с подставленными в такие формулы значениями и итоговые (вычисленные) значения Mt, м
	координаты, м		Радиус, м	координаты, м		Радиус, м		
	X	Y	R	X	Y	R		
1	2	3	4	5	6	7	8	9
н90	—	—	—	469 072,31	2 190 556,46	—	Метод спутниковых геодезических измерений (определений)	$\sqrt{(0,07^2 + 0,07^2)} = 0,10$
н100	—	—	—	469 077,57	2 190 562,91	—		
н110	—	—	—	469 072,61	2 190 566,95	—		
н120	—	—	—	469 067,20	2 190 560,23	—		
н90	—	—	—	469 072,31	2 190 556,46	—		
н90	—	—	—	469 072,31	2 190 556,46	—		

2. Сведения о характеристиках объекта недвижимости с кадастровым номером 23:39:0104018:350 :

№ п/п	Наименование характеристики	Значение характеристики
1	2	3
1.	Вид объекта недвижимости	Здание
2.	Ранее присвоенный государственный учетный номер (инвентарный) здания, сооружения, объекта незавершенного строительства	—
3.	Кадастровый номер земельного участка (земельных участков), в границах которого (которых) расположены здание, сооружение, объект незавершенного строительства	—
4.	Уникальный учетный номер кадастрового квартала, в границах которого расположены здание, сооружение, объект незавершенного строительства	23:39:0104018

1	2	3
5.	Адрес здания, сооружения, объекта незавершенного строительства	—
5.1.	Сведения о местоположении здания, сооружения, объекта незавершенного строительства (при отсутствии адреса) в структурированном в соответствии с федеральной информационной адресной системой виде	Российская Федерация, Краснодарский край, Белореченский р-н, Рязанская ст-ца, Первомайская ул, д 36
5.2.	Дополнительные сведения о местоположении	—
6.	Иные сведения	—

3. Пояснения к сведениям об объекте недвижимости с кадастровым номером 23:39:0104018:350 :

1.	—
----	---

1. Сведения о характерных точках контура объекта недвижимости с кадастровым номером 23:39:0104018:302 :

Система координат	<u>МСК-23, зона 2</u>	Зона №	<u>2</u>
-------------------	-----------------------	--------	----------

Обозначение характерных точек границ	Содержатся в Едином государственном реестре недвижимости			Определены в ходе выполнения комплексных кадастровых работ			Метод определения координат	Формулы, примененные для расчета средней квадратической погрешности определения координат характерных точек (Mt), м, с подставленными в такие формулы значениями и итоговые (вычисленные) значения Mt, м
	координаты, м		Радиус, м	координаты, м		Радиус, м		
	X	Y	R	X	Y	R		
1	2	3	4	5	6	7	8	9
н41О	—	—	—	469 775,31	2 190 148,79	—	Метод спутниковых геодезических измерений (определений)	$\sqrt{(0,07^2 + 0,07^2)} = 0,10$
н42О	—	—	—	469 779,26	2 190 157,67	—		
н43О	—	—	—	469 771,29	2 190 161,21	—		
н44О	—	—	—	469 767,34	2 190 152,34	—		
н41О	—	—	—	469 775,31	2 190 148,79	—		

2. Сведения о характеристиках объекта недвижимости с кадастровым номером 23:39:0104018:302 :

№ п/п	Наименование характеристики	Значение характеристики
1	2	3
1.	Вид объекта недвижимости	Здание

1	2	3
2.	Ранее присвоенный государственный учетный номер (инвентарный) здания, сооружения, объекта незавершенного строительства	—
3.	Кадастровый номер земельного участка (земельных участков), в границах которого (которых) расположены здание, сооружение, объект незавершенного строительства	—
4.	Уникальный учетный номер кадастрового квартала, в границах которого расположены здание, сооружение, объект незавершенного строительства	23:39:0104018
5.	Адрес здания, сооружения, объекта незавершенного строительства	—
5.1.	Сведения о местоположении здания, сооружения, объекта незавершенного строительства (при отсутствии адреса) в структурированном в соответствии с федеральной информационной адресной системой виде	Российская Федерация, Краснодарский край, Белореченский р-н, Рязанская ст-ца, Первомайская ул, д 98
5.2.	Дополнительные сведения о местоположении	—
6.	Иные сведения	—

3. Пояснения к сведениям об объекте недвижимости с кадастровым номером 23:39:0104018:302 :

1.	—
----	---

1. Сведения о характерных точках контура объекта недвижимости с кадастровым номером 23:39:0104018:252 :

Система координат			МСК-23, зона 2				Зона № <u>2</u>	
Обозначение характерных точек границ	Содержатся в Едином государственном реестре недвижимости			Определены в ходе выполнения комплексных кадастровых работ			Метод определения координат	Формулы, примененные для расчета средней квадратической погрешности определения координат характерных точек (Mt), м, с подставленными в такие формулы значениями и итоговые (вычисленные) значения Mt, м
	координаты, м		Радиус, м	координаты, м		Радиус, м		
	X	Y	R	X	Y	R		
1	2	3	4	5	6	7	8	9
н3780	—	—	—	469 118,84	2 190 691,18	—	Метод спутниковых геодезических измерений (определений)	$\sqrt{(0,07^2 + 0,07^2)} = 0,10$
н3790	—	—	—	469 123,80	2 190 701,13	—		
н3800	—	—	—	469 120,35	2 190 702,66	—		

1	2	3	4	5	6	7	8	9
н3810	—	—	—	469 119,54	2 190 700,81	—	Метод спутниковых геодезических измерений (определений)	$\sqrt{(0,07^2 + 0,07^2)} = 0,10$
н3820	—	—	—	469 115,29	2 190 702,78	—		
н3830	—	—	—	469 113,37	2 190 698,91	—		
н3840	—	—	—	469 115,14	2 190 697,98	—		
н3850	—	—	—	469 113,20	2 190 694,07	—		
н3780	—	—	—	469 118,84	2 190 691,18	—		

2. Сведения о характеристиках объекта недвижимости с кадастровым номером 23:39:0104018:252 :

№ п/п	Наименование характеристики	Значение характеристики
1	2	3
1.	Вид объекта недвижимости	Здание
2.	Ранее присвоенный государственный учетный номер (инвентарный) здания, сооружения, объекта незавершенного строительства	—
3.	Кадастровый номер земельного участка (земельных участков), в границах которого (которых) расположены здание, сооружение, объект незавершенного строительства	—
4.	Уникальный учетный номер кадастрового квартала, в границах которого расположены здание, сооружение, объект незавершенного строительства	23:39:0104018
5.	Адрес здания, сооружения, объекта незавершенного строительства	—
5.1.	Сведения о местоположении здания, сооружения, объекта незавершенного строительства (при отсутствии адреса) в структурированном в соответствии с федеральной информационной адресной системой виде	Российская Федерация, Краснодарский край, Белореченский р-н, Рязанская ст-ца, Победы ул, д 40
5.2.	Дополнительные сведения о местоположении	Рязанское сельское поселение
6.	Иные сведения	—

3. Пояснения к сведениям об объекте недвижимости с кадастровым номером 23:39:0104018:252 :

1.	—
----	---

1. Сведения о характерных точках контура объекта недвижимости с кадастровым номером 23:39:0104018:286 :

Система координат		МСК-23, зона 2					Зона № <u>2</u>	
Обозначение характерных точек границ	Содержатся в Едином государственном реестре недвижимости			Определены в ходе выполнения комплексных кадастровых работ			Метод определения координат	Формулы, примененные для расчета средней квадратической погрешности определения координат характерных точек (Mt), м, с подставленными в такие формулы значениями и итоговые (вычисленные) значения Mt, м
	координаты, м		Радиус, м	координаты, м		Радиус, м		
	X	Y	R	X	Y	R		
1	2	3	4	5	6	7	8	9
н3720	—	—	—	469 104,52	2 190 699,55	—	Метод спутниковых геодезических измерений (определений)	$\sqrt{(0,07^2 + 0,07^2)} = 0,10$
н3730	—	—	—	469 109,13	2 190 708,47	—		
н3740	—	—	—	469 100,01	2 190 713,20	—		
н3750	—	—	—	469 097,03	2 190 707,58	—		
н3760	—	—	—	469 099,60	2 190 706,21	—		
н3770	—	—	—	469 097,80	2 190 702,87	—		
н3720	—	—	—	469 104,52	2 190 699,55	—		

2. Сведения о характеристиках объекта недвижимости с кадастровым номером 23:39:0104018:286 :

№ п/п	Наименование характеристики	Значение характеристики
1	2	3
1.	Вид объекта недвижимости	Здание
2.	Ранее присвоенный государственный учетный номер (инвентарный) здания, сооружения, объекта незавершенного строительства	—
3.	Кадастровый номер земельного участка (земельных участков), в границах которого (которых) расположены здание, сооружение, объект незавершенного строительства	—

1	2	3
4.	Уникальный учетный номер кадастрового квартала, в границах которого расположены здание, сооружение, объект незавершенного строительства	23:39:0104018
5.	Адрес здания, сооружения, объекта незавершенного строительства	—
5.1.	Сведения о местоположении здания, сооружения, объекта незавершенного строительства (при отсутствии адреса) в структурированном в соответствии с федеральной информационной адресной системой виде	Российская Федерация, Краснодарский край, Белореченский р-н, Рязанская ст-ца, Победы ул, д 38
5.2.	Дополнительные сведения о местоположении	—
6.	Иные сведения	—

3. Пояснения к сведениям об объекте недвижимости с кадастровым номером 23:39:0104018:286 :

1. —

1. Сведения о характерных точках контура объекта недвижимости с кадастровым номером 23:39:0104016:1114 :

Система координат МСК-23, зона 2 Зона № 2

Обозначение характерных точек границ	Содержатся в Едином государственном реестре недвижимости			Определены в ходе выполнения комплексных кадастровых работ			Метод определения координат	Формулы, примененные для расчета средней квадратической погрешности определения координат характерных точек (Mt), м, с подставленными в такие формулы значениями и итоговые (вычисленные) значения Mt, м
	координаты, м		Радиус, м	координаты, м		Радиус, м		
	X	Y	R	X	Y	R		
1	2	3	4	5	6	7	8	9
н348О	—	—	—	469 150,27	2 190 474,48	—	Метод спутниковых геодезических измерений (определений)	$\sqrt{(0,07^2 + 0,07^2)} = 0,10$
н349О	—	—	—	469 155,53	2 190 480,85	—		
н350О	—	—	—	469 150,94	2 190 484,63	—		
н351О	—	—	—	469 145,59	2 190 478,33	—		
н348О	—	—	—	469 150,27	2 190 474,48	—		

2. Сведения о характеристиках объекта недвижимости с кадастровым номером 23:39:0104016:1114 :

№ п/п	Наименование характеристики	Значение характеристики
1	2	3
1.	Вид объекта недвижимости	Здание
2.	Ранее присвоенный государственный учетный номер (инвентарный) здания, сооружения, объекта незавершенного строительства	—
3.	Кадастровый номер земельного участка (земельных участков), в границах которого (которых) расположены здание, сооружение, объект незавершенного строительства	—
4.	Уникальный учетный номер кадастрового квартала, в границах которого расположены здание, сооружение, объект незавершенного строительства	23:39:0104016
5.	Адрес здания, сооружения, объекта незавершенного строительства	—
5.1.	Сведения о местоположении здания, сооружения, объекта незавершенного строительства (при отсутствии адреса) в структурированном в соответствии с федеральной информационной адресной системой виде	
5.2.	Дополнительные сведения о местоположении	Краснодарский край, Белореченский муниципальный район, Рязанское сельское поселение, станица Рязанская, улица Первомайская, дом 44
6.	Иные сведения	—

3. Пояснения к сведениям об объекте недвижимости с кадастровым номером 23:39:0104016:1114 :

1.	—
----	---

1. Сведения о характерных точках контура объекта недвижимости с кадастровым номером 23:39:0302003:798 :

Система координат		МСК-23, зона 2					Зона № <u>2</u>	
Обозначение характерных точек границ	Содержатся в Едином государственном реестре недвижимости			Определены в ходе выполнения комплексных кадастровых работ			Метод определения координат	Формулы, примененные для расчета средней квадратической погрешности определения координат характерных точек (Mt), м, с подставленными в такие формулы значениями и итоговые (вычисленные) значения Mt, м
	координаты, м		Радиус, м	координаты, м		Радиус, м		
	X	Y	R	X	Y	R		
1	2	3	4	5	6	7	8	9
н3520	—	—	—	469 313,16	2 190 340,48	—	Метод спутниковых геодезических измерений (определений)	$\sqrt{(0,07^2 + 0,07^2)} = 0,10$

1	2	3	4	5	6	7	8	9
н3530	—	—	—	469 317,92	2 190 348,02	—	Метод спутниковых геодезических измерений (определений)	$\sqrt{(0,07^2 + 0,07^2)} = 0,10$
н3540	—	—	—	469 311,14	2 190 352,29	—		
н3550	—	—	—	469 308,85	2 190 348,65	—		
н3560	—	—	—	469 310,78	2 190 347,43	—		
н3570	—	—	—	469 308,42	2 190 343,70	—		
н3520	—	—	—	469 313,16	2 190 340,48	—		

2. Сведения о характеристиках объекта недвижимости с кадастровым номером 23:39:0302003:798 :

№ п/п	Наименование характеристики	Значение характеристики
1	2	3
1.	Вид объекта недвижимости	Здание
2.	Ранее присвоенный государственный учетный номер (инвентарный) здания, сооружения, объекта незавершенного строительства	Инвентарный номер 03:208:055:015552260, Условный номер 23-23-07/042/2005-441
3.	Кадастровый номер земельного участка (земельных участков), в границах которого (которых) расположены здание, сооружение, объект незавершенного строительства	23:39:0104016:149
4.	Уникальный учетный номер кадастрового квартала, в границах которого расположены здание, сооружение, объект незавершенного строительства	23:39:0302003
5.	Адрес здания, сооружения, объекта незавершенного строительства	—
5.1.	Сведения о местоположении здания, сооружения, объекта незавершенного строительства (при отсутствии адреса) в структурированном в соответствии с федеральной информационной адресной системой виде	
5.2.	Дополнительные сведения о местоположении	Российская Федерация, Краснодарский край, Белореченский район, ст.Рязанская, ул. Первомайская, д. 64
6.	Иные сведения	—

3. Пояснения к сведениям об объекте недвижимости с кадастровым номером 23:39:0302003:798 :

1.	—
----	---

1. Сведения о характерных точках контура объекта недвижимости с кадастровым номером 23:39:0104017:78 :

Система координат МСК-23, зона 2 Зона № 2

Обозначение характерных точек границ	Содержатся в Едином государственном реестре недвижимости			Определены в ходе выполнения комплексных кадастровых работ			Метод определения координат	Формулы, примененные для расчета средней квадратической погрешности определения координат характерных точек (Mt), м, с подставленными в такие формулы значениями и итоговые (вычисленные) значения Mt, м
	координаты, м		Радиус, м	координаты, м		Радиус, м		
	X	Y	R	X	Y	R		
1	2	3	4	5	6	7	8	9
н486О	—	—	—	469 468,36	2 190 659,94	—	Метод спутниковых геодезических измерений (определений)	$\sqrt{(0,07^2 + 0,07^2)} = 0,10$
н487О	—	—	—	469 473,29	2 190 668,36	—		
н488О	—	—	—	469 465,07	2 190 673,17	—		
н489О	—	—	—	469 460,42	2 190 664,59	—		
н486О	—	—	—	469 468,36	2 190 659,94	—		

2. Сведения о характеристиках объекта недвижимости с кадастровым номером 23:39:0104017:78 :

№ п/п	Наименование характеристики	Значение характеристики
1	2	3
1.	Вид объекта недвижимости	Здание
2.	Ранее присвоенный государственный учетный номер (инвентарный) здания, сооружения, объекта незавершенного строительства	Условный номер 23:39:18.2003-205
3.	Кадастровый номер земельного участка (земельных участков), в границах которого (которых) расположены здание, сооружение, объект незавершенного строительства	23:39:0104016:58
4.	Уникальный учетный номер кадастрового квартала, в границах которого расположены здание, сооружение, объект незавершенного строительства	23:39:0104017

1	2	3
5.	Адрес здания, сооружения, объекта незавершенного строительства	—
5.1.	Сведения о местоположении здания, сооружения, объекта незавершенного строительства (при отсутствии адреса) в структурированном в соответствии с федеральной информационной адресной системой виде	
5.2.	Дополнительные сведения о местоположении	Российская Федерация, Краснодарский край, Белореченский район, ст.Рязанская, ул. Шевченко, д. 19
6.	Иные сведения	—

3. Пояснения к сведениям об объекте недвижимости с кадастровым номером 23:39:0104017:78 :

1.	—
----	---

1. Сведения о характерных точках контура объекта недвижимости с кадастровым номером 23:39:0104009:130 :

Система координат	<u>МСК-23, зона 2</u>	Зона №	<u>2</u>
-------------------	-----------------------	--------	----------

Обозначение характерных точек границ	Содержатся в Едином государственном реестре недвижимости			Определены в ходе выполнения комплексных кадастровых работ			Метод определения координат	Формулы, примененные для расчета средней квадратической погрешности определения координат характерных точек (Mt), м, с подставленными в такие формулы значениями и итоговые (вычисленные) значения Mt, м
	координаты, м		Радиус, м	координаты, м		Радиус, м		
	X	Y	R	X	Y	R		
1	2	3	4	5	6	7	8	9
н5520	—	—	—	469 817,07	2 190 499,23	—	Метод спутниковых геодезических измерений (определений)	$\sqrt{(0,07^2 + 0,07^2)} = 0,10$
н5530	—	—	—	469 821,20	2 190 507,82	—		
н5540	—	—	—	469 814,29	2 190 511,15	—		
н5550	—	—	—	469 812,22	2 190 506,85	—		
н5560	—	—	—	469 809,83	2 190 507,95	—		
н5570	—	—	—	469 807,78	2 190 503,69	—		
н5520	—	—	—	469 817,07	2 190 499,23	—		

2. Сведения о характеристиках объекта недвижимости с кадастровым номером 23:39:0104009:130 :

№ п/п	Наименование характеристики	Значение характеристики
1	2	3
1.	Вид объекта недвижимости	Здание
2.	Ранее присвоенный государственный учетный номер (инвентарный) здания, сооружения, объекта незавершенного строительства	Инвентарный номер 25070, Условный номер 23-23-07/073/2007-031
3.	Кадастровый номер земельного участка (земельных участков), в границах которого (которых) расположены здание, сооружение, объект незавершенного строительства	23:39:0104016:251
4.	Уникальный учетный номер кадастрового квартала, в границах которого расположены здание, сооружение, объект незавершенного строительства	23:39:0104009
5.	Адрес здания, сооружения, объекта незавершенного строительства	—
5.1.	Сведения о местоположении здания, сооружения, объекта незавершенного строительства (при отсутствии адреса) в структурированном в соответствии с федеральной информационной адресной системой виде	
5.2.	Дополнительные сведения о местоположении	Российская Федерация, Краснодарский край, Белореченский район, ст-ца Рязанская, ул. Степная, дом №67
6.	Иные сведения	—

3. Пояснения к сведениям об объекте недвижимости с кадастровым номером 23:39:0104009:130 :

1.	—
----	---

1. Сведения о характерных точках контура объекта недвижимости с кадастровым номером 23:39:0104015:358 :

Система координат		МСК-23, зона 2					Зона № <u>2</u>	
Обозначение характерных точек границ	Содержатся в Едином государственном реестре недвижимости			Определены в ходе выполнения комплексных кадастровых работ			Метод определения координат	Формулы, примененные для расчета средней квадратической погрешности определения координат характерных точек (Mt), м, с подставленными в такие формулы значениями и итоговые (вычисленные) значения Mt, м
	координаты, м		Радиус, м	координаты, м		Радиус, м		
	X	Y	R	X	Y	R		
1	2	3	4	5	6	7	8	9
н5900	—	—	—	469 924,70	2 190 320,73	—	Метод спутниковых геодезических измерений (определений)	$\sqrt{(0,07^2 + 0,07^2)} = 0,10$

1	2	3	4	5	6	7	8	9
н5910	—	—	—	469 930,17	2 190 332,63	—	Метод спутниковых геодезических измерений (определений)	$\sqrt{(0,07^2 + 0,07^2)} = 0,10$
н5920	—	—	469 919,05	2 190 337,74	—			
н5930	—	—	469 913,58	2 190 325,84	—			
н5900	—	—	469 924,70	2 190 320,73	—			

2. Сведения о характеристиках объекта недвижимости с кадастровым номером 23:39:0104015:358 :

№ п/п	Наименование характеристики	Значение характеристики
1	2	3
1.	Вид объекта недвижимости	Сооружение
2.	Ранее присвоенный государственный учетный номер (инвентарный) здания, сооружения, объекта незавершенного строительства	Инвентарный номер 03:208:055:015778240, Условный номер 23-23-07/027/2006-334
3.	Кадастровый номер земельного участка (земельных участков), в границах которого (которых) расположены здание, сооружение, объект незавершенного строительства	23:39:0104016:218
4.	Уникальный учетный номер кадастрового квартала, в границах которого расположены здание, сооружение, объект незавершенного строительства	23:39:0104015
5.	Адрес здания, сооружения, объекта незавершенного строительства	—
5.1.	Сведения о местоположении здания, сооружения, объекта незавершенного строительства (при отсутствии адреса) в структурированном в соответствии с федеральной информационной адресной системой виде	
5.2.	Дополнительные сведения о местоположении	Российская Федерация, Краснодарский край, Белореченский район, ст-ца Рязанская, ул. Свободы, дом №72
6.	Иные сведения	—

3. Пояснения к сведениям об объекте недвижимости с кадастровым номером 23:39:0104015:358 :

1.	—
----	---

1. Сведения о характерных точках контура объекта недвижимости с кадастровым номером 23:39:0104015:308 :

Система координат		МСК-23, зона 2					Зона № <u>2</u>	
Обозначение характерных точек границ	Содержатся в Едином государственном реестре недвижимости			Определены в ходе выполнения комплексных кадастровых работ			Метод определения координат	Формулы, примененные для расчета средней квадратической погрешности определения координат характерных точек (Mt), м, с подставленными в такие формулы значениями и итоговые (вычисленные) значения Mt, м
	координаты, м		Радиус, м	координаты, м		Радиус, м		
	X	Y	R	X	Y	R		
1	2	3	4	5	6	7	8	9
н5940	—	—	—	469 931,99	2 190 337,74	—	Метод спутниковых геодезических измерений (определений)	$\sqrt{(0,07^2 + 0,07^2)} = 0,10$
н5950	—	—	—	469 934,38	2 190 341,81	—		
н5960	—	—	—	469 930,91	2 190 343,84	—		
н5970	—	—	—	469 931,99	2 190 345,67	—		
н5980	—	—	—	469 928,12	2 190 347,94	—		
н5990	—	—	—	469 924,60	2 190 341,96	—		
н5940	—	—	—	469 931,99	2 190 337,74	—		

2. Сведения о характеристиках объекта недвижимости с кадастровым номером 23:39:0104015:308 :

№ п/п	Наименование характеристики	Значение характеристики
1	2	3
1.	Вид объекта недвижимости	Здание
2.	Ранее присвоенный государственный учетный номер (инвентарный) здания, сооружения, объекта незавершенного строительства	Инвентарный номер 24238, Условный номер 23-23-07/015/2005-321
3.	Кадастровый номер земельного участка (земельных участков), в границах которого (которых) расположены здание, сооружение, объект незавершенного строительства	23:39:0104016:77

1	2	3
4.	Уникальный учетный номер кадастрового квартала, в границах которого расположены здание, сооружение, объект незавершенного строительства	23:39:0104015
5.	Адрес здания, сооружения, объекта незавершенного строительства	—
5.1.	Сведения о местоположении здания, сооружения, объекта незавершенного строительства (при отсутствии адреса) в структурированном в соответствии с федеральной информационной адресной системой виде	
5.2.	Дополнительные сведения о местоположении	Российская Федерация, Краснодарский край, Белореченский район, ст-ца Рязанская, ул. Свободы, дом №74
6.	Иные сведения	—

3. Пояснения к сведениям об объекте недвижимости с кадастровым номером 23:39:0104015:308 :

1.	—
----	---

1. Сведения о характерных точках контура объекта недвижимости с кадастровым номером 23:39:0104016:1116 :

Система координат	<u>МСК-23, зона 2</u>	Зона №	<u>2</u>
-------------------	-----------------------	--------	----------

Обозначение характерных точек границ	Содержатся в Едином государственном реестре недвижимости			Определены в ходе выполнения комплексных кадастровых работ			Метод определения координат	Формулы, примененные для расчета средней квадратической погрешности определения координат характерных точек (Mt), м, с подставленными в такие формулы значениями и итоговые (вычисленные) значения Mt, м
	координаты, м		Радиус, м	координаты, м		Радиус, м		
	X	Y	R	X	Y	R		
1	2	3	4	5	6	7	8	9
н604О	—	—	—	469 368,32	2 190 772,21	—	Метод спутниковых геодезических измерений (определений)	$\sqrt{(0,07^2 + 0,07^2)} = 0,10$
н605О	—	—	—	469 371,89	2 190 779,82	—		
н606О	—	—	—	469 366,72	2 190 782,39	—		
н607О	—	—	—	469 363,23	2 190 774,60	—		
н604О	—	—	—	469 368,32	2 190 772,21	—		

2. Сведения о характеристиках объекта недвижимости с кадастровым номером 23:39:0104016:1116 :

№ п/п	Наименование характеристики	Значение характеристики
1	2	3
1.	Вид объекта недвижимости	Здание
2.	Ранее присвоенный государственный учетный номер (инвентарный) здания, сооружения, объекта незавершенного строительства	—
3.	Кадастровый номер земельного участка (земельных участков), в границах которого (которых) расположены здание, сооружение, объект незавершенного строительства	23:39:0104016:231
4.	Уникальный учетный номер кадастрового квартала, в границах которого расположены здание, сооружение, объект незавершенного строительства	23:39:0104016
5.	Адрес здания, сооружения, объекта незавершенного строительства	—
5.1.	Сведения о местоположении здания, сооружения, объекта незавершенного строительства (при отсутствии адреса) в структурированном в соответствии с федеральной информационной адресной системой виде	
5.2.	Дополнительные сведения о местоположении	Краснодарский край, Белореченский муниципальный район, Рязанское сельское поселение, станица Рязанская, улица Степная, дом 30
6.	Иные сведения	—

3. Пояснения к сведениям об объекте недвижимости с кадастровым номером 23:39:0104016:1116 :

1.	—
----	---

1. Сведения о характерных точках контура объекта недвижимости с кадастровым номером 23:39:0104016:1115 :

Система координат МСК-23, зона 2 Зона № 2

Обозначение характерных точек границ	Содержатся в Едином государственном реестре недвижимости			Определены в ходе выполнения комплексных кадастровых работ			Метод определения координат	Формулы, примененные для расчета средней квадратической погрешности определения координат характерных точек (Mt), м, с подставленными в такие формулы значениями и итоговые (вычисленные) значения Mt, м
	координаты, м		Радиус, м	координаты, м		Радиус, м		
	X	Y	R	X	Y	R		
1	2	3	4	5	6	7	8	9
н608О	—	—	—	469 388,13	2 190 763,04	—	Метод спутниковых геодезических измерений (определений)	$\sqrt{(0,07^2 + 0,07^2)} = 0,10$

1	2	3	4	5	6	7	8	9
н609О	—	—	—	469 393,32	2 190 773,73	—	Метод спутниковых геодезических измерений (определений)	$\sqrt{(0,07^2 + 0,07^2)} = 0,10$
н610О	—	—	—	469 389,78	2 190 775,45	—		
н611О	—	—	—	469 388,64	2 190 773,11	—		
н612О	—	—	—	469 386,62	2 190 774,09	—		
н613О	—	—	—	469 382,57	2 190 765,74	—		
н608О	—	—	—	469 388,13	2 190 763,04	—		

2. Сведения о характеристиках объекта недвижимости с кадастровым номером 23:39:0104016:1115 :

№ п/п	Наименование характеристики	Значение характеристики
1	2	3
1.	Вид объекта недвижимости	Здание
2.	Ранее присвоенный государственный учетный номер (инвентарный) здания, сооружения, объекта незавершенного строительства	—
3.	Кадастровый номер земельного участка (земельных участков), в границах которого (которых) расположены здание, сооружение, объект незавершенного строительства	—
4.	Уникальный учетный номер кадастрового квартала, в границах которого расположены здание, сооружение, объект незавершенного строительства	23:39:0104016
5.	Адрес здания, сооружения, объекта незавершенного строительства	—
5.1.	Сведения о местоположении здания, сооружения, объекта незавершенного строительства (при отсутствии адреса) в структурированном в соответствии с федеральной информационной адресной системой виде	
5.2.	Дополнительные сведения о местоположении	Краснодарский край, Белореченский р-н, ст-ца. Рязанская, ул. Степная, д. 32
6.	Иные сведения	—

3. Пояснения к сведениям об объекте недвижимости с кадастровым номером 23:39:0104016:1115 :

1.	—
----	---

1. Сведения о характерных точках контура объекта недвижимости с кадастровым номером 23:39:0104013:283 :

Система координат		МСК-23, зона 2					Зона № <u>2</u>	
Обозначение характерных точек границ	Содержатся в Едином государственном реестре недвижимости			Определены в ходе выполнения комплексных кадастровых работ			Метод определения координат	Формулы, примененные для расчета средней квадратической погрешности определения координат характерных точек (Mt), м, с подставленными в такие формулы значениями и итоговые (вычисленные) значения Mt, м
	координаты, м		Радиус, м	координаты, м		Радиус, м		
	X	Y	R	X	Y	R		
1	2	3	4	5	6	7	8	9
н628О	—	—	—	469 221,66	2 190 950,82	—	Метод спутниковых геодезических измерений (определений)	$\sqrt{(0,07^2 + 0,07^2)} = 0,10$
н629О	—	—	—	469 226,50	2 190 959,82	—		
н630О	—	—	—	469 218,38	2 190 964,11	—		
н631О	—	—	—	469 214,95	2 190 957,62	—		
н632О	—	—	—	469 217,52	2 190 956,26	—		
н633О	—	—	—	469 216,26	2 190 953,67	—		
н628О	—	—	—	469 221,66	2 190 950,82	—		

2. Сведения о характеристиках объекта недвижимости с кадастровым номером 23:39:0104013:283 :

№ п/п	Наименование характеристики	Значение характеристики
1	2	3
1.	Вид объекта недвижимости	Здание
2.	Ранее присвоенный государственный учетный номер (инвентарный) здания, сооружения, объекта незавершенного строительства	Инвентарный номер 24814, Условный номер 23:39:10.2004-374
3.	Кадастровый номер земельного участка (земельных участков), в границах которого (которых) расположены здание, сооружение, объект незавершенного строительства	23:39:0104013:64

1	2	3
4.	Уникальный учетный номер кадастрового квартала, в границах которого расположены здание, сооружение, объект незавершенного строительства	23:39:0104013
5.	Адрес здания, сооружения, объекта незавершенного строительства	—
5.1.	Сведения о местоположении здания, сооружения, объекта незавершенного строительства (при отсутствии адреса) в структурированном в соответствии с федеральной информационной адресной системой виде	
5.2.	Дополнительные сведения о местоположении	Российская Федерация, Краснодарский край, Белореченский район, ст-ца Рязанская, ул. Колхозная, дом №9
6.	Иные сведения	—

3. Пояснения к сведениям об объекте недвижимости с кадастровым номером 23:39:0104013:283 :

1.	—
----	---

1. Сведения о характерных точках контура объекта недвижимости с кадастровым номером 23:39:0104014:898 :

Система координат	<u>МСК-23, зона 2</u>	Зона №	<u>2</u>
-------------------	-----------------------	--------	----------

Обозначение характерных точек границ	Содержатся в Едином государственном реестре недвижимости			Определены в ходе выполнения комплексных кадастровых работ			Метод определения координат	Формулы, примененные для расчета средней квадратической погрешности определения координат характерных точек (Mt), м, с подставленными в такие формулы значениями и итоговые (вычисленные) значения Mt, м
	координаты, м		Радиус, м	координаты, м		Радиус, м		
	X	Y	R	X	Y	R		
1	2	3	4	5	6	7	8	9
н6340	—	—	—	469 342,29	2 190 902,86	—	Метод спутниковых геодезических измерений (определений)	$\sqrt{(0,07^2 + 0,07^2)} = 0,10$
н6350	—	—	—	469 346,93	2 190 913,38	—		
н6360	—	—	—	469 340,28	2 190 916,31	—		
н6370	—	—	—	469 337,60	2 190 909,67	—		
н6380	—	—	—	469 335,21	2 190 910,81	—		

1	2	3	4	5	6	7	8	9
н6390	—	—	—	469 333,43	2 190 906,77	—	Метод спутниковых геодезических измерений (определений)	$\sqrt{(0,07^2 + 0,07^2)} = 0,10$
н6340	—	—	—	469 342,29	2 190 902,86	—		

2. Сведения о характеристиках объекта недвижимости с кадастровым номером 23:39:0104014:898 :

№ п/п	Наименование характеристики	Значение характеристики
1	2	3
1.	Вид объекта недвижимости	Здание
2.	Ранее присвоенный государственный учетный номер (инвентарный) здания, сооружения, объекта незавершенного строительства	Инвентарный номер 556
3.	Кадастровый номер земельного участка (земельных участков), в границах которого (которых) расположены здание, сооружение, объект незавершенного строительства	—
4.	Уникальный учетный номер кадастрового квартала, в границах которого расположены здание, сооружение, объект незавершенного строительства	23:39:0104014
5.	Адрес здания, сооружения, объекта незавершенного строительства	—
5.1.	Сведения о местоположении здания, сооружения, объекта незавершенного строительства (при отсутствии адреса) в структурированном в соответствии с федеральной информационной адресной системой виде	
5.2.	Дополнительные сведения о местоположении	Краснодарский край, Белореченский р-н, ст-ца Рязанская, ул. Горького, д. 9
6.	Иные сведения	—

3. Пояснения к сведениям об объекте недвижимости с кадастровым номером 23:39:0104014:898 :

1.	—
----	---

1. Сведения о характерных точках контура объекта недвижимости с кадастровым номером 23:39:0104014:652 :

Система координат		МСК-23, зона 2					Зона № <u>2</u>	
Обозначение характерных точек границ	Содержатся в Едином государственном реестре недвижимости			Определены в ходе выполнения комплексных кадастровых работ			Метод определения координат	Формулы, примененные для расчета средней квадратической погрешности определения координат характерных точек (Mt), м, с подставленными в такие формулы значениями и итоговые (вычисленные) значения Mt, м
	координаты, м		Радиус, м	координаты, м		Радиус, м		
	X	Y	R	X	Y	R		
1	2	3	4	5	6	7	8	9
н652О	—	—	—	469 717,89	2 190 703,32	—	Метод спутниковых геодезических измерений (определений)	$\sqrt{(0,07^2 + 0,07^2)} = 0,10$
н653О	—	—	—	469 724,40	2 190 717,12	—		
н654О	—	—	—	469 708,48	2 190 724,92	—		
н655О	—	—	—	469 701,77	2 190 711,21	—		
н652О	—	—	—	469 717,89	2 190 703,32	—		
н652О	—	—	—	469 717,89	2 190 703,32	—		

2. Сведения о характеристиках объекта недвижимости с кадастровым номером 23:39:0104014:652 :

№ п/п	Наименование характеристики	Значение характеристики
1	2	3
1.	Вид объекта недвижимости	Здание
2.	Ранее присвоенный государственный учетный номер (инвентарный) здания, сооружения, объекта незавершенного строительства	Инвентарный номер 20447, Условный номер 23-23-07/022/2006-180
3.	Кадастровый номер земельного участка (земельных участков), в границах которого (которых) расположены здание, сооружение, объект незавершенного строительства	—
4.	Уникальный учетный номер кадастрового квартала, в границах которого расположены здание, сооружение, объект незавершенного строительства	23:39:0104014

1	2	3
5.	Адрес здания, сооружения, объекта незавершенного строительства	—
5.1.	Сведения о местоположении здания, сооружения, объекта незавершенного строительства (при отсутствии адреса) в структурированном в соответствии с федеральной информационной адресной системой виде	
5.2.	Дополнительные сведения о местоположении	Российская Федерация, Краснодарский край, Белореченский район, ст-ца Рязанская, ул. Горького, 17в
6.	Иные сведения	—

3. Пояснения к сведениям об объекте недвижимости с кадастровым номером 23:39:0104014:652 :

1.	—
----	---

1. Сведения о характерных точках контура объекта недвижимости с кадастровым номером 23:39:0104015:310 :

Система координат	<u>МСК-23, зона 2</u>	Зона №	<u>2</u>
-------------------	-----------------------	--------	----------

Обозначение характерных точек границ	Содержатся в Едином государственном реестре недвижимости			Определены в ходе выполнения комплексных кадастровых работ			Метод определения координат	Формулы, примененные для расчета средней квадратической погрешности определения координат характерных точек (Mt), м, с подставленными в такие формулы значениями и итоговые (вычисленные) значения Mt, м
	координаты, м		Радиус, м	координаты, м		Радиус, м		
	X	Y	R	X	Y	R		
1	2	3	4	5	6	7	8	9
н6640	—	—	—	469 952,34	2 190 606,48	—	Метод спутниковых геодезических измерений (определений)	$\sqrt{(0,07^2 + 0,07^2)} = 0,10$
н6650	—	—	—	469 954,49	2 190 610,77	—		
н6660	—	—	—	469 945,04	2 190 616,18	—		
н6670	—	—	—	469 941,63	2 190 609,70	—		
н6680	—	—	—	469 945,49	2 190 607,67	—		
н6690	—	—	—	469 944,44	2 190 605,67	—		
н6700	—	—	—	469 948,01	2 190 603,78	—		

1	2	3	4	5	6	7	8	9
н671О	—	—	—	469 950,04	2 190 607,63	—	Метод спутниковых геодезических измерений (определений)	$\sqrt{(0,07^2 + 0,07^2)} = 0,10$
н664О	—	—	—	469 952,34	2 190 606,48	—		

2. Сведения о характеристиках объекта недвижимости с кадастровым номером 23:39:0104015:310 :

№ п/п	Наименование характеристики	Значение характеристики
1	2	3
1.	Вид объекта недвижимости	Здание
2.	Ранее присвоенный государственный учетный номер (инвентарный) здания, сооружения, объекта незавершенного строительства	Инвентарный номер 25193, Условный номер 23-23-07/015/2005-032
3.	Кадастровый номер земельного участка (земельных участков), в границах которого (которых) расположены здание, сооружение, объект незавершенного строительства	23:39:0104016:68
4.	Уникальный учетный номер кадастрового квартала, в границах которого расположены здание, сооружение, объект незавершенного строительства	23:39:0104015
5.	Адрес здания, сооружения, объекта незавершенного строительства	—
5.1.	Сведения о местоположении здания, сооружения, объекта незавершенного строительства (при отсутствии адреса) в структурированном в соответствии с федеральной информационной адресной системой виде	
5.2.	Дополнительные сведения о местоположении	Россия, Краснодарский край, Белореченский район, ст-ца Рязанская, ул. Пионерская, дом №67
6.	Иные сведения	—

3. Пояснения к сведениям об объекте недвижимости с кадастровым номером 23:39:0104015:310 :

1.	—
----	---

1. Сведения о характерных точках контура объекта недвижимости с кадастровым номером 23:39:0104015:347 :

Система координат		МСК-23, зона 2					Зона № <u>2</u>	
Обозначение характерных точек границ	Содержатся в Едином государственном реестре недвижимости			Определены в ходе выполнения комплексных кадастровых работ			Метод определения координат	Формулы, примененные для расчета средней квадратической погрешности определения координат характерных точек (Mt), м, с подставленными в такие формулы значениями и итоговые (вычисленные) значения Mt, м
	координаты, м		Радиус, м	координаты, м		Радиус, м		
	X	Y	R	X	Y	R		
1	2	3	4	5	6	7	8	9
н672О	—	—	—	469 899,40	2 190 582,14	—	Метод спутниковых геодезических измерений (определений)	$\sqrt{(0,07^2 + 0,07^2)} = 0,10$
н673О	—	—	—	469 903,37	2 190 590,45	—		
н674О	—	—	—	469 894,01	2 190 594,92	—		
н675О	—	—	—	469 890,23	2 190 586,52	—		
н672О	—	—	—	469 899,40	2 190 582,14	—		
н672О	—	—	—	469 899,40	2 190 582,14	—		

2. Сведения о характеристиках объекта недвижимости с кадастровым номером 23:39:0104015:347 :

№ п/п	Наименование характеристики	Значение характеристики
1	2	3
1.	Вид объекта недвижимости	Здание
2.	Ранее присвоенный государственный учетный номер (инвентарный) здания, сооружения, объекта незавершенного строительства	Условный номер 23:39:11.2003-29
3.	Кадастровый номер земельного участка (земельных участков), в границах которого (которых) расположены здание, сооружение, объект незавершенного строительства	23:39:0104016:54
4.	Уникальный учетный номер кадастрового квартала, в границах которого расположены здание, сооружение, объект незавершенного строительства	23:39:0104015

1	2	3
5.	Адрес здания, сооружения, объекта незавершенного строительства	—
5.1.	Сведения о местоположении здания, сооружения, объекта незавершенного строительства (при отсутствии адреса) в структурированном в соответствии с федеральной информационной адресной системой виде	
5.2.	Дополнительные сведения о местоположении	Российская Федерация, Краснодарский край, Белореченский район, ст.Рязанская, ул. Пионерская, д. 58
6.	Иные сведения	—
3. Пояснения к сведениям об объекте недвижимости с кадастровым номером <u>23:39:0104015:347</u> :		
1.	—	

**Сведения о зданиях, сооружениях, объектах незавершенного строительства,
необходимые для исправления реестровых ошибок в сведениях об описании их местоположения**

1. Сведения о характерных точках контура _____ здания _____
 _____ вид объекта недвижимости (здание, сооружение, объект незавершенного строительства)
 с кадастровым номером 23:39:0104014:878 _____ :

Система координат _____ МСК-23, зона 2 _____ Зона № 2 _____

Обозначение характерных точек границ	Содержатся в Едином государственном реестре недвижимости			Определены в ходе выполнения комплексных кадастровых работ			Метод определения координат	Формулы, примененные для расчета средней квадратической погрешности определения координат характерных точек (Mt), м, с подставленными в такие формулы значениями и итоговые (вычисленные) значения Mt, м
	координаты, м		Радиус, м	координаты, м		Радиус, м		
	X	Y	R	X	Y	R		
1	2	3	4	5	6	7	8	9

23:39:0104014:878(2)

н7520	—	—	—	470 047,84	2 190 564,92	—	Метод спутниковых геодезических измерений (определений)	√(0,07 ² + 0,07 ²) = 0,10
н7530	—	—	—	470 040,24	2 190 569,45	—		
н7540	—	—	—	470 035,30	2 190 561,16	—		
н7550	—	—	—	470 039,03	2 190 558,93	—		
н7560	—	—	—	470 040,40	2 190 561,21	—		
н7570	—	—	—	470 044,26	2 190 558,91	—		
н7520	—	—	—	470 047,84	2 190 564,92	—		

2. Иные сведения об объекте недвижимости с кадастровым номером _____ 23:39:0104014:878 _____ :

1. _____

3. Пояснения к сведениям об объекте недвижимости с кадастровым номером _____ 23:39:0104014:878 _____ :

1. _____

1. Сведения о характерных точках контура _____ здания _____								
с кадастровым номером _____ 23:39:0104016:589 _____ :								
Система координат _____ МСК-23, зона 2 _____							Зона № _____ 2 _____	
Обозначение характерных точек границ	Содержатся в Едином государственном реестре недвижимости			Определены в ходе выполнения комплексных кадастровых работ			Метод определения координат	Формулы, примененные для расчета средней квадратической погрешности определения координат характерных точек (Mt), м, с подставленными в такие формулы значениями и итоговые (вычисленные) значения Mt, м
	координаты, м		Радиус, м	координаты, м		Радиус, м		
	X	Y	R	X	Y	R		
1	2	3	4	5	6	7	8	9
23:39:0104016:589(2)								
н724О	—	—	—	469 285,13	2 190 611,18	—	Метод спутниковых геодезических измерений (определений)	$\sqrt{(0,07^2 + 0,07^2)} = 0,10$
н725О	—	—	—	469 280,21	2 190 614,07	—		
н726О	—	—	—	469 276,44	2 190 607,65	—		
н727О	—	—	—	469 281,35	2 190 604,75	—		
н724О	—	—	—	469 285,13	2 190 611,18	—		
2. Иные сведения об объекте недвижимости с кадастровым номером _____ 23:39:0104016:589 _____ :								
1.	—							
3. Пояснения к сведениям об объекте недвижимости с кадастровым номером _____ 23:39:0104016:589 _____ :								
1.	—							

1. Сведения о характерных точках контура				здания				
с кадастровым номером				23:39:0104016:597			:	
вид объекта недвижимости (здание, сооружение, объект незавершенного строительства)								
Система координат				МСК-23, зона 2			Зона № 2	
Обозначение характерных точек границ	Содержатся в Едином государственном реестре недвижимости			Определены в ходе выполнения комплексных кадастровых работ			Метод определения координат	
	координаты, м		Радиус, м	координаты, м		Радиус, м		Формулы, примененные для расчета средней квадратической погрешности определения координат характерных точек (Mt), м, с подставленными в такие формулы значениями и итоговые (вычисленные) значения Mt, м
	X	Y	R	X	Y	R		
1	2	3	4	5	6	7	8	
23:39:0104016:597(2)								
н778О	—	—	—	470 028,83	2 190 531,33	—	Метод спутниковых геодезических измерений (определений)	$\sqrt{(0,07^2 + 0,07^2)} = 0,10$
н779О	—	—	—	470 033,58	2 190 539,91	—		
н780О	—	—	—	470 026,03	2 190 544,14	—		
н781О	—	—	—	470 022,79	2 190 538,28	—		
н782О	—	—	—	470 020,73	2 190 539,41	—		
н783О	—	—	—	470 019,21	2 190 536,66	—		
н778О	—	—	—	470 028,83	2 190 531,33	—		
2. Иные сведения об объекте недвижимости с кадастровым номером				23:39:0104016:597			:	
1.	—							
3. Пояснения к сведениям об объекте недвижимости с кадастровым номером				23:39:0104016:597			:	
1.	—							

1. Сведения о характерных точках контура _____ здания _____								
с кадастровым номером _____ 23:39:0104016:611 _____ : _____								
Система координат _____ МСК-23, зона 2 _____							Зона № _____ 2 _____	
Обозначение характерных точек границ	Содержатся в Едином государственном реестре недвижимости			Определены в ходе выполнения комплексных кадастровых работ			Метод определения координат	Формулы, примененные для расчета средней квадратической погрешности определения координат характерных точек (Mt), м, с подставленными в такие формулы значениями и итоговые (вычисленные) значения Mt, м
	координаты, м		Радиус, м	координаты, м		Радиус, м		
	X	Y	R	X	Y	R		
1	2	3	4	5	6	7	8	9
23:39:0104016:611(2)								
н764O	—	—	—	469 994,72	2 190 467,51	—	Метод спутниковых геодезических измерений (определений)	$\sqrt{(0,07^2 + 0,07^2)} = 0,10$
н765O	—	—	—	469 998,97	2 190 475,55	—		
н766O	—	—	—	469 988,79	2 190 481,00	—		
н767O	—	—	—	469 984,53	2 190 472,96	—		
н764O	—	—	—	469 994,72	2 190 467,51	—		
2. Другие сведения об объекте недвижимости с кадастровым номером _____ 23:39:0104016:611 _____ :								
1.	—							
3. Пояснения к сведениям об объекте недвижимости с кадастровым номером _____ 23:39:0104016:611 _____ :								
1.	—							

1. Сведения о характерных точках контура _____ здания _____								
с кадастровым номером _____ 23:39:0104016:672 _____ :								
Система координат _____ МСК-23, зона 2 _____							Зона № _____ 2 _____	
Обозначение характерных точек границ	Содержатся в Едином государственном реестре недвижимости			Определены в ходе выполнения комплексных кадастровых работ			Метод определения координат	Формулы, примененные для расчета средней квадратической погрешности определения координат характерных точек (Mt), м, с подставленными в такие формулы значениями и итоговые (вычисленные) значения Mt, м
	координаты, м		Радиус, м	координаты, м		Радиус, м		
	X	Y	R	X	Y	R		
1	2	3	4	5	6	7	8	9
23:39:0104016:672(2)								
н732О	—	—	—	469 438,36	2 190 675,84	—	Метод спутниковых геодезических измерений (определений)	$\sqrt{(0,07^2 + 0,07^2)} = 0,10$
н733О	—	—	—	469 442,13	2 190 682,95	—		
н734О	—	—	—	469 432,39	2 190 688,06	—		
н735О	—	—	—	469 428,62	2 190 680,95	—		
н732О	—	—	—	469 438,36	2 190 675,84	—		
2. Иные сведения об объекте недвижимости с кадастровым номером _____ 23:39:0104016:672 _____ :								
1.	—							
3. Пояснения к сведениям об объекте недвижимости с кадастровым номером _____ 23:39:0104016:672 _____ :								
1.	—							

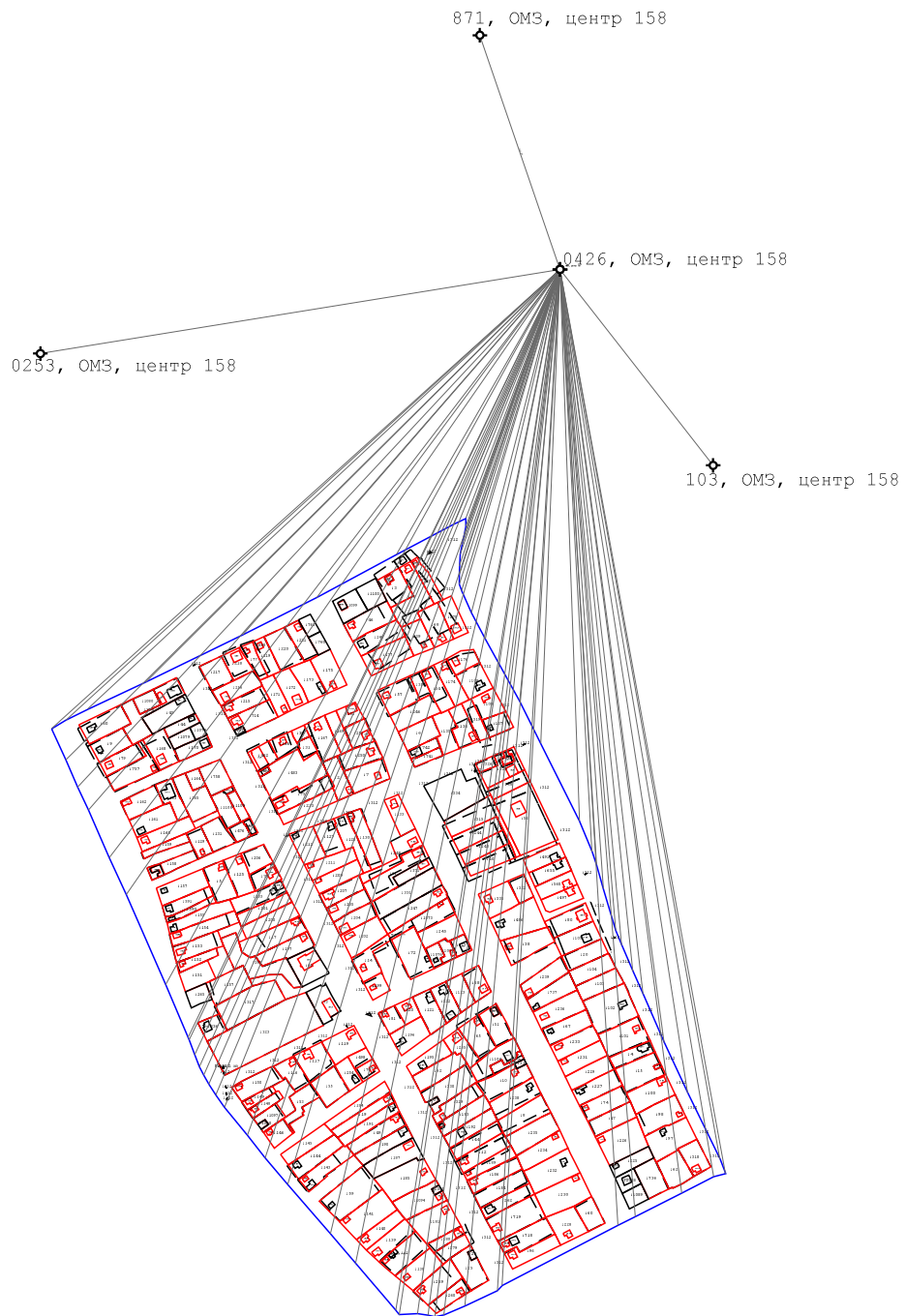
1. Сведения о характерных точках контура				здания				
с кадастровым номером				23:39:0104016:694			:	
вид объекта недвижимости (здание, сооружение, объект незавершенного строительства)								
Система координат				МСК-23, зона 2			Зона № 2	
Обозначение характерных точек границ	Содержатся в Едином государственном реестре недвижимости			Определены в ходе выполнения комплексных кадастровых работ			Метод определения координат	
	координаты, м		Радиус, м	координаты, м		Радиус, м		Формулы, примененные для расчета средней квадратической погрешности определения координат характерных точек (Mt), м, с подставленными в такие формулы значениями и итоговые (вычисленные) значения Mt, м
	X	Y	R	X	Y	R		
1	2	3	4	5	6	7	8	
23:39:0104016:694(2)								
н746О	—	—	—	469 705,81	2 190 479,77	—	Метод спутниковых геодезических измерений (определений)	$\sqrt{(0,07^2 + 0,07^2)} = 0,10$
н747О	—	—	—	469 708,64	2 190 486,98	—		
н748О	—	—	—	469 701,13	2 190 490,12	—		
н749О	—	—	—	469 699,95	2 190 487,31	—		
н750О	—	—	—	469 696,13	2 190 488,92	—		
н751О	—	—	—	469 694,34	2 190 484,63	—		
н746О	—	—	—	469 705,81	2 190 479,77	—		
2. Иные сведения об объекте недвижимости с кадастровым номером				23:39:0104016:694			:	
1.	—							
3. Пояснения к сведениям об объекте недвижимости с кадастровым номером				23:39:0104016:694			:	
1.	—							

1. Сведения о характерных точках контура _____ здания								
с кадастровым номером _____ 23:39:0104016:705 _____ : _____ вид объекта недвижимости (здание, сооружение, объект незавершенного строительства)								
Система координат _____ МСК-23, зона 2							Зона № _____ 2	
Обозначение характерных точек границ	Содержатся в Едином государственном реестре недвижимости			Определены в ходе выполнения комплексных кадастровых работ			Метод определения координат	Формулы, примененные для расчета средней квадратической погрешности определения координат характерных точек (Mt), м, с подставленными в такие формулы значениями и итоговые (вычисленные) значения Mt, м
	координаты, м		Радиус, м	координаты, м		Радиус, м		
	X	Y	R	X	Y	R		
1	2	3	4	5	6	7	8	9
23:39:0104016:705(2)								
н708О	—	—	—	469 631,86	2 190 211,46	—	Метод спутниковых геодезических измерений (определений)	$\sqrt{(0,07^2 + 0,07^2)} = 0,10$
н709О	—	—	—	469 637,64	2 190 225,14	—		
н710О	—	—	—	469 623,35	2 190 231,16	—		
н711О	—	—	—	469 620,01	2 190 223,24	—		
н712О	—	—	—	469 624,43	2 190 221,37	—		
н713О	—	—	—	469 625,91	2 190 224,88	—		
н714О	—	—	—	469 629,39	2 190 223,41	—		
н715О	—	—	—	469 625,48	2 190 214,15	—		
н708О	—	—	—	469 631,86	2 190 211,46	—		
2. Иные сведения об объекте недвижимости с кадастровым номером _____ 23:39:0104016:705 _____ :								
1.	—							
3. Пояснения к сведениям об объекте недвижимости с кадастровым номером _____ 23:39:0104016:705 _____ :								
1.	—							

Схема геодезических построений

С
Лист 1

Ю




Масштаб 1:10 000

Условные обозначения:



- Пункт государственной геодезической сети



- Направление геодезических построений при определении координат характерных точек границ земельного участка



- Граница кадастрового квартала

91:01:073004

- Номер кадастрового квартала

Схема границ земельных участков

С
↑
Обзорная схема
Ю
↓



Масштаб 1:5 000

Схема границ земельных участков



Масштаб 1:500

Условные обозначения:

условные обозначения представлены на листе № 40

Схема границ земельных участков



Масштаб 1:500

Условные обозначения:

условные обозначения представлены на листе № 40

Схема границ земельных участков



Масштаб 1:500

Условные обозначения:

условные обозначения представлены на листе № 40

Схема границ земельных участков



Масштаб 1:500

Условные обозначения:

условные обозначения представлены на листе № 40

Схема границ земельных участков



Масштаб 1:500

Условные обозначения:

условные обозначения представлены на листе № 40

Схема границ земельных участков



Масштаб 1:500

Условные обозначения:

условные обозначения представлены на листе № 40

Схема границ земельных участков



Масштаб 1:500

Условные обозначения:

условные обозначения представлены на листе № 40

Схема границ земельных участков



Масштаб 1:500

Условные обозначения:

условные обозначения представлены на листе № 40

Схема границ земельных участков



Условные обозначения:
условные обозначения представлены на листе № 40

Схема границ земельных участков



Масштаб 1:500

Условные обозначения:

условные обозначения представлены на листе № 40

Схема границ земельных участков



Масштаб 1:500

Условные обозначения:

условные обозначения представлены на листе № 40

Схема границ земельных участков



Условные обозначения:

условные обозначения представлены на листе № 40

Схема границ земельных участков



Масштаб 1:500

Условные обозначения:

условные обозначения представлены на листе № 40

Схема границ земельных участков



Масштаб 1:500

Условные обозначения:

условные обозначения представлены на листе № 40

Схема границ земельных участков



Масштаб 1:500

Условные обозначения:

условные обозначения представлены на листе № 40

Схема границ земельных участков



Условные обозначения:

условные обозначения представлены на листе № 40

Схема границ земельных участков



Масштаб 1:500

Условные обозначения:

условные обозначения представлены на листе № 40

Схема границ земельных участков



Условные обозначения:

условные обозначения представлены на листе № 40

Схема границ земельных участков



Условные обозначения:

условные обозначения представлены на листе № 40

Схема границ земельных участков



Масштаб 1:500

Условные обозначения:

условные обозначения представлены на листе № 40

Схема границ земельных участков



Условные обозначения:

условные обозначения представлены на листе № 40

Схема границ земельных участков



Условные обозначения:

условные обозначения представлены на листе № 40

Схема границ земельных участков



Условные обозначения:

условные обозначения представлены на листе № 40

Схема границ земельных участков



Условные обозначения:

условные обозначения представлены на листе № 40

Схема границ земельных участков



Масштаб 1:500

Условные обозначения:

условные обозначения представлены на листе № 40

Схема границ земельных участков



Масштаб 1:500

Условные обозначения:

условные обозначения представлены на листе № 40

Схема границ земельных участков



Масштаб 1:500

Условные обозначения:

условные обозначения представлены на листе № 40

Схема границ земельных участков



Масштаб 1:500

Условные обозначения:

условные обозначения представлены на листе № 40

Схема границ земельных участков



Масштаб 1:500

Условные обозначения:

условные обозначения представлены на листе № 40

Схема границ земельных участков



Масштаб 1:500

Условные обозначения:

условные обозначения представлены на листе № 40

Схема границ земельных участков



Масштаб 1:500

Условные обозначения:

условные обозначения представлены на листе № 40

Схема границ земельных участков



Условные обозначения:

условные обозначения представлены на листе № 40

Схема границ земельных участков








Масштаб 1:500

Условные обозначения:

условные обозначения представлены на листе № 40

Схема границ земельных участков

Условные обозначения:

-  7 - Существующая точка, имеющиеся в ЕГРН сведения о которой позволяют однозначно определить ее местоположение
-  5 - Прекращающая существование точка, сведения о которой позволяют однозначно определить ее местоположение
-  - Существующая часть границы, имеющиеся в ЕГРН сведения о которой достаточны для определения ее местоположения
-  - Вновь образованная часть границы, сведения о которой достаточны для определения ее местоположения
-  - Граница кадастрового квартала
- :125 - Номер земельного участка
- 23:43:0101012 - Номер кадастрового квартала
- н10** - Обозначение новых точек границ объектов капитального строительства