

## КАРТА-ПЛАН ТЕРРИТОРИИ

### Пояснительная записка

#### 1. Сведения о территории выполнения комплексных кадастровых работ:

23:39:0104014

(наименование субъекта Российской Федерации, муниципального образования, населенного пункта, уникальные учетные номера кадастровых кварталов, иные сведения, позволяющие определить местоположение территории, на которой выполняются комплексные кадастровые работы, например, наименование садоводческого или огороднического некоммерческого товарищества, гаражного кооператива, элемента планировочной структуры)

#### 2. Основания выполнения комплексных кадастровых работ:

Наименование, дата и номер документа, на основании которого выполняются комплексные кадастровые работы:

*Государственный контракт. № 0118300010524000061/13, от 23 апреля 2024 г., выдан Департамент муниципальной собственности и городских земель администрации муниципального образования город Краснодар.*

#### 3. Дата подготовки карты-плана территории: 20 июля 2024 г.

#### 4. Сведения о заказчике(ах) комплексных кадастровых работ:

В отношении юридического лица, органа местного самоуправления муниципального района, муниципального округа или городского округа либо уполномоченного исполнительного органа государственной власти субъекта Российской Федерации:

полное или сокращенное (в случае, если имеется) наименование: Департамент муниципальной собственности и городских земель администрации муниципального образования город Краснодар

основной государственный регистрационный номер: 1022301172475

идентификационный номер налогоплательщика: 2310041258

В отношении физического лица или представителя физических или юридических лиц:

фамилия, имя, отчество (последнее - при наличии): —

страховой номер индивидуального лицевого счета в системе обязательного пенсионного страхования Российской Федерации (СНИЛС): —

Наименование и реквизиты документа, подтверждающие полномочия представителя заказчика(ов) комплексных кадастровых работ:

—

Адрес электронной почты (для направления уведомления о результатах внесения сведений в Единый государственный реестр недвижимости):

sobs@krd.ru

#### 5. Сведения об исполнителе комплексных кадастровых работ:

Полное или сокращенное (в случае, если имеется) наименование и адрес юридического лица, с которым заключен государственный или муниципальный контракт либо договор подряда на выполнение комплексных кадастровых работ:  
ГБУ КК "Крайтехинвентаризация - Краевое БТИ", адрес: 350049, Краснодарский край, г. Краснодар, ул. Гагарина 135/1

Фамилия, имя, отчество кадастрового инженера (последнее - при наличии): Бадвина Елена Павловна  
и основной государственный регистрационный номер кадастрового инженера индивидуального предпринимателя (ОГРНИП): -

Страховой номер индивидуального лицевого счета в системе обязательного пенсионного страхования Российской Федерации (СНИЛС) кадастрового инженера: 107-087-028-87

Уникальный реестровый номер кадастрового инженера в реестре саморегулируемой организации кадастровых инженеров и дата внесения сведений о физическом лице в такой реестр: 0611, 21 марта 2016 г.

Полное или (в случае, если имеется) сокращенное наименование саморегулируемой организации кадастровых инженеров, членом которой является кадастровый инженер:  
МСКИ

Контактный телефон: 8 861 991-05-05

Почтовый адрес и адрес электронной почты, по которым осуществляется связь с кадастровым инженером:  
350000, Краснодарский край, г. Краснодар, ул. Леваневского, д.16,

**6. Перечень документов, использованных при подготовке карты-плана территории:**

№ п/п	Реквизиты документа				
	Вид	Дата	Номер	Наименование	Иные сведения
1	2	3	4	5	6

**7. Пояснения к карте-плану территории:**

Сведения о заказчике  
Комплексные кадастровые работы проводились на основании заключенного с департаментом муниципальной собственности и городских земель администрации муниципального образования города Краснодара муниципального контракта от 23.04.2024 № 0118300010524000061/13.

Перечень документов, использованных при подготовке карты-плана территории  
Для определения местоположения границ земельных участков при выполнении комплексных кадастровых работ использовались материалы землеустроительной документации, содержащейся в государственном фонде данных, полученных в результате проведения землеустройства, материалы и пространственные данные федерального фонда пространственных данных, ведомственных фондов пространственных данных, фондов пространственных данных субъекта Российской Федерации, планово-картографические материалы, предоставленный департаментом по имущественным и земельным отношениям города Краснодара.

Сведения об уточняемых земельных участках, необходимые для исправления реестровых ошибок в сведениях о местоположении их границ  
В результате проведения комплексных кадастровых работ в кадастровом квартале 23:39:0104014 исправлены реестровые ошибки в сведениях ЕГРН о местоположении границ 303 земельных участков

Описание местоположения здания, сооружения, объекта незавершенного строительства на земельном участке  
В результате проведения комплексных кадастровых работ в кадастровом квартале 23:43:0110003 уточнено местоположения границ 33 объектов капитального строительства, границы 13 объектов капитального строительства остались без изменений.

**Сведения о дублирующих и погашенных объектах**

В соответствии с Решением Совета муниципального образования Белореченский район 7 августа 2023 № 506 "О внесении изменений в решение Совета муниципального образования Белореченский район от 27.04.2017г. №415 «Об утверждении Правил землепользования и застройки Пшехского сельского поселения Белореченского рай-она Краснодарского края», опубликованным на официальном сайте <https://adm-belorechensk.ru/>, земли кадастрового квартала 23:39:0903002 расположены в зонах: Ж – 1Б. Зона застройки индивидуальными жилыми домами с содержанием домашнего скота и птицы. Предельные размеры участков для вида разрешенного использования – «для индивидуального жилищного строительства»: минимальная площадь – 400 кв.м., максимальная площадь – 3500, для вида разрешенного использования – «для ведения личного подсобного хозяйства (приусадебный земельный участок)»: минимальная площадь – 1000 кв.м., максимальная площадь – 5000, для вида разрешенного использования – «магазины»: минимальная площадь – 100 кв.м., максимальная площадь – 1500. ОД-2. Зона делового, общественного и коммерческого назначения местного значения. Минимальная/максимальная площадь земельных участков должны соответствовать параметрам основного или условно разрешенного вида использования земельных участков.

**Сведения о пунктах геодезической сети и средствах измерений****1. Сведения о пунктах геодезической сети:**

№ п/п	Вид геодезической сети	Название пункта геодезической сети и тип знака	Система координат пункта геодезической сети	Координаты пункта, м		Дата обследования 18 августа 2022 г.		
				Х	У	Сведения о состоянии		
						наружного знака пункта	центра пункта	марки центра пункта
1	2	3	4	5	6	7	8	9
1	ГГС. 3	Дот, пирамида	МСК-23, зона 1	495 969,63	1 389 958,38	Сохранился	Сохранился	Сохранился
2	ГГС. 4	Будка, пирамида		488 180,09	1 364 739,26			
3	ГГС. 2	Самарские Могилы, пирамида		479 936,17	1 386 750,92			
4	ГГС. 3	1-е Отделение, пирамида		491 424,30	1 375 238,22			

**2. Сведения об использованных средствах измерений:**

№ п/п	Наименование и обозначение типа средства измерений - прибора (инструмента, аппаратуры)	Заводской или серийный номер средства измерений	Реквизиты свидетельства о поверке прибора (инструмента, аппаратуры) и (или) срок действия поверки
1	2	3	4
1	Аппаратура геодезическая спутниковая PrinCe i50	3371707	Свидетельство о поверке № С-ГКФ/06-07-2022/168248232 от 06.07.2022 ( до 05.07.2023)
2	Аппаратура геодезическая спутниковая PrinCe i50	3236314	Свидетельство о поверке № С-ГКФ/06-07-2022/168248246 от 06.07.2022 ( до 05.07.2023)

**Сведения об уточняемых земельных участках**

I. Сведения о характерных точках границ уточняемого земельного участка с кадастровым номером <u>23:39:0104014:138</u> :								
Система координат <u>МСК-23, зона 1</u>				Зона № <u>1</u>				
Обозначение характерных точек границ	Координаты, м				Метод определения координат	Формулы, примененные для расчета средней квадратической погрешности определения координат характерных точек границ (Mt), с подставленными в такие формулы значениями и итоговые (вычисленные) значения Mt, м	Описание закрепления точки	
	содержатся в Едином государственном реестре недвижимости		определены в результате выполнения комплексных кадастровых работ					
	X	Y	X	Y				
1	2	3	4	5	6	7	8	
354	469 687,21	2 191 016,76	469 687,21	2 191 016,76	—	—	Долговременный межевой знак	
369	469 688,83	2 191 019,88	469 688,83	2 191 019,88				
370	469 688,68	2 191 020,49	—	—		0,10		
368	469 695,13	2 191 032,45	—	—				
360	469 647,34	2 191 055,36	—	—				
681	—	—	469 688,97	2 191 020,60				
682	—	—	469 695,40	2 191 032,32				
681	—	—	469 647,59	2 191 055,89				
359	469 643,05	2 191 046,39	469 643,05	2 191 046,39		—		Долговременный межевой знак
358	469 674,03	2 191 031,54	469 674,03	2 191 031,54				
357	469 669,55	2 191 022,90	469 669,55	2 191 022,90				
356	469 682,81	2 191 015,89	469 682,81	2 191 015,89				
355	469 684,11	2 191 018,40	469 684,11	2 191 018,40				

1	2	3	4	5	6	7	8
354	469 687,21	2 191 016,76	469 687,21	2 191 016,76	—	—	Долговременный межевой знак

**2. Сведения о частях границ уточняемого земельного участка с кадастровым номером 23:39:0104014:138 :**

Обозначение части границ		Горизонтальное проложение (S), м	Описание прохождения части границ	Сведения о согласовании местоположения границ (согласовано/спорное)
от т.	до т.			
1	2	3	4	5
354	369	3,52	—	согласовано
369	681	0,73		
681	682	13,37		
682	681	53,30		
681	359	10,53		
359	358	34,36		
358	357	9,73		
357	356	15,00		
356	355	2,83		
355	354	3,51		

**3. Сведения о характеристиках уточняемого земельного участка с кадастровым номером 23:39:0104014:138 :**

№ п/п	Наименование характеристики земельного участка	Значение характеристики
1	2	3
1.	Адрес земельного участка	—
1.1.	Сведения о местоположении земельного участка (при отсутствии адреса) в структурированном в соответствии с федеральной информационной адресной системой виде	Российская Федерация, Краснодарский край, Белореченский р-н, Рязанское с/п, Рязанская ст-ца, Новая ул, д 12/4
1.2.	Дополнительные сведения о местоположении земельного участка	—
2.	Площадь земельного участка ± величина погрешности определения (вычисления) площади ( $P \pm \Delta P$ ), м <sup>2</sup>	719 ± 9,00
3.	Формула, примененная для вычисления предельной погрешности определения площади земельного участка, с подставленными значениями и итоговые (вычисленные) значения	$3,5 * 0,10 * \sqrt{(719,00)} = 9$
4.	Площадь земельного участка согласно сведениям Единого государственного реестра недвижимости (Ркад), м <sup>2</sup>	700,00
5.	Оценка расхождения P и Ркад ( $P - P_{кад}$ ), м <sup>2</sup>	19

1	2	3
6.	Предельный минимальный и максимальный размеры земельного участка (Рмин и Рмакс), м <sup>2</sup>	— —
7.	Вид (виды) разрешенного использования	для индивидуального жилищного строительства и ведения личного подсобного хозяйства
7.1.	Дополнительные сведения об использовании земельного участка	—
8.	Кадастровый или иной государственный учетный номер (инвентарный) здания, сооружения, объекта незавершенного строительства, расположенного на земельном участке	—
9.	Сведения о земельных участках (землях общего пользования, территории общего пользования), посредством которых обеспечивается доступ	—
10.	Иные сведения	—

**4. Пояснения к сведениям об уточняемом земельном участке с кадастровым номером** 23:39:0104014:138 :

1.	—
----	---

**1. Сведения о характерных точках границ уточняемого земельного участка с кадастровым номером** 23:39:0104014:145 :  
Система координат МСК-23, зона 1 Зона № 1

Обозначение характерных точек границ	Координаты, м				Метод определения координат	Формулы, примененные для расчета средней квадратической погрешности определения координат характерных точек границ (Mt), с подставленными в такие формулы значениями и итоговые (вычисленные) значения Mt, м	Описание закрепления точки
	содержатся в Едином государственном реестре недвижимости		определены в результате выполнения комплексных кадастровых работ				
	X	Y	X	Y			
1	2	3	4	5	6	7	8
720	—	—	469 652,77	2 191 124,70	—	—	—
721	—	—	469 661,43	2 191 140,19			Долговременный межевой знак
836	—	—	469 611,51	2 191 165,16			
855	—	—	469 603,58	2 191 149,05			—
н 2	—	—	469 645,63	2 191 127,85			
720	—	—	469 652,77	2 191 124,70			

**2. Сведения о частях границ уточняемого земельного участка с кадастровым номером** 23:39:0104014:145 :

Обозначение части границ		Горизонтальное проложение (S), м	Описание прохождения части границ	Сведения о согласовании местоположения границ (согласовано/спорное)
от т.	до т.			
1	2	3	4	5
720	721	17,75	—	согласовано
721	836	55,82		
836	855	17,96		
855	н 2	47,09		
н 2	720	7,80		

**3. Сведения о характеристиках уточняемого земельного участка с кадастровым номером** 23:39:0104014:145 :

№ п/п	Наименование характеристики земельного участка	Значение характеристики
1	2	3
1.	Адрес земельного участка	—
1.1.	Сведения о местоположении земельного участка (при отсутствии адреса) в структурированном в соответствии с федеральной информационной адресной системой виде	Российская Федерация, Краснодарский край, Белореченский р-н, Рязанская ст-ца
1.2.	Дополнительные сведения о местоположении земельного участка	—
2.	Площадь земельного участка ± величина погрешности определения (вычисления) площади ( $P \pm \Delta P$ ), м <sup>2</sup>	997 ± 11,00
3.	Формула, примененная для вычисления предельной погрешности определения площади земельного участка, с подставленными значениями и итоговые (вычисленные) значения	$3,5 * 0,10 * \sqrt{(997,00)} = 11$
4.	Площадь земельного участка согласно сведениям Единого государственного реестра недвижимости (Ркад), м <sup>2</sup>	1 000,00
5.	Оценка расхождения Р и Ркад ( $P - P_{кад}$ ), м <sup>2</sup>	3
6.	Предельный минимальный и максимальный размеры земельного участка (Рмин и Рмакс), м <sup>2</sup>	— —
7.	Вид (виды) разрешенного использования	для ведения личного подсобного хозяйства, обслуживания индивидуальных домов, садоводства
7.1.	Дополнительные сведения об использовании земельного участка	—
8.	Кадастровый или иной государственный учетный номер (инвентарный) здания, сооружения, объекта незавершенного строительства, расположенного на земельном участке	—

1	2	3
9.	Сведения о земельных участках (землях общего пользования, территории общего пользования), посредством которых обеспечивается доступ	—
10.	Иные сведения	—

**4. Пояснения к сведениям об уточняемом земельном участке с кадастровым номером 23:39:0104014:145 :**

1.	—
----	---

**1. Сведения о характерных точках границ уточняемого земельного участка с кадастровым номером 23:39:0104014:146 :**

Система координат МСК-23, зона 1 Зона № 1

Обозначение характерных точек границ	Координаты, м				Метод определения координат	Формулы, примененные для расчета средней квадратической погрешности определения координат характерных точек границ (Mt), с подставленными в такие формулы значениями и итоговые (вычисленные) значения Mt, м	Описание закрепления точки
	содержатся в Едином государственном реестре недвижимости		определены в результате выполнения комплексных кадастровых работ				
	X	Y	X	Y			
1	2	3	4	5	6	7	8
959	—	—	469 499,25	2 191 071,41	—	—	—
961	—	—	469 509,31	2 191 090,66			
962	—	—	469 464,31	2 191 112,41			
961	—	—	469 454,63	2 191 093,26			
959	—	—	469 499,25	2 191 071,41			

**2. Сведения о частях границ уточняемого земельного участка с кадастровым номером 23:39:0104014:146 :**

Обозначение части границ		Горизонтальное проложение (S), м	Описание прохождения части границ	Сведения о согласовании местоположения границ (согласовано/спорное)
от т.	до т.			
1	2	3	4	5
959	961	21,72	—	согласовано
961	962	49,98		
962	961	21,46		
961	959	49,68		

**3. Сведения о характеристиках уточняемого земельного участка с кадастровым номером 23:39:0104014:146 :**

№ п/п	Наименование характеристики земельного участка	Значение характеристики
1	2	3
1	2	3



1	2	3
1.	Адрес земельного участка	Российская Федерация, Краснодарский край, Белореченский муниципальный район, Рязанское сельское поселение, станица Рязанская, улица Юности, земельный участок 20
1.1.	Сведения о местоположении земельного участка (при отсутствии адреса) в структурированном в соответствии с федеральной информационной адресной системой виде	—
1.2.	Дополнительные сведения о местоположении земельного участка	—
2.	Площадь земельного участка ± величина погрешности определения (вычисления) площади ( $P \pm \Delta P$ ), м <sup>2</sup>	1 076 ± 11,00
3.	Формула, примененная для вычисления предельной погрешности определения площади земельного участка, с подставленными значениями и итоговые (вычисленные) значения	$3,5 * 0,10 * \sqrt{(1\ 076,00)} = 11$
4.	Площадь земельного участка согласно сведениям Единого государственного реестра недвижимости (Ркад), м <sup>2</sup>	1 000,00
5.	Оценка расхождения P и Ркад ( $P - P_{кад}$ ), м <sup>2</sup>	76
6.	Предельный минимальный и максимальный размеры земельного участка ( $P_{мин}$ и $P_{макс}$ ), м <sup>2</sup>	— —
7.	Вид (виды) разрешенного использования	для ведения личного подсобного хозяйства, обслуживания индивидуальных жилых домов, садоводства
7.1.	Дополнительные сведения об использовании земельного участка	—
8.	Кадастровый или иной государственный учетный номер (инвентарный) здания, сооружения, объекта незавершенного строительства, расположенного на земельном участке	—
9.	Сведения о земельных участках (землях общего пользования, территории общего пользования), посредством которых обеспечивается доступ	—
10.	Иные сведения	—
<b>4. Пояснения к сведениям об уточняемом земельном участке с кадастровым номером</b>		<b>23:39:0104014:146</b> :
1.	—	—

**1. Сведения о характерных точках границ уточняемого земельного участка с кадастровым номером** 23:39:0104014:148 :  
 Система координат МСК-23, зона 1 Зона № 1

Обозначение характерных точек границ	Координаты, м				Метод определения координат	Формулы, примененные для расчета средней квадратической погрешности определения координат характерных точек границ (Mt), с подставленными в такие формулы значениями и итоговые (вычисленные) значения Mt, м	Описание закрепления точки
	содержатся в Едином государственном реестре недвижимости		определены в результате выполнения комплексных кадастровых работ				
	X	Y	X	Y			
1	2	3	4	5	6	7	8
970	—	—	469 517,62	2 191 108,57	—	—	—
973	—	—	469 526,88	2 191 126,08			
974	—	—	469 480,93	2 191 148,23			
971	—	—	469 472,62	2 191 130,32			
970	—	—	469 517,62	2 191 108,57			
970	—	—	469 517,62	2 191 108,57			

**2. Сведения о частях границ уточняемого земельного участка с кадастровым номером** 23:39:0104014:148 :

Обозначение части границ		Горизонтальное проложение (S), м	Описание прохождения части границ	Сведения о согласовании местоположения границ (согласовано/спорное)
от т.	до т.			
1	2	3	4	5
970	973	19,81	—	согласовано
973	974	51,01		
974	971	19,74		
971	970	49,98		
970	973	19,81		

**3. Сведения о характеристиках уточняемого земельного участка с кадастровым номером** 23:39:0104014:148 :

№ п/п	Наименование характеристики земельного участка	Значение характеристики
1	2	3
1.	Адрес земельного участка	—
1.1.	Сведения о местоположении земельного участка (при отсутствии адреса) в структурированном в соответствии с федеральной информационной адресной системой виде	Российская Федерация, Краснодарский край, Белореченский р-н, Рязанская ст-ца, Горького ул, 2, кв.16
1.2.	Дополнительные сведения о местоположении земельного участка	—



1	2	3	4	5	6	7	8
1013	—	—	469 672,87	2 191 415,92	—	—	—
1015	—	—	469 681,40	2 191 432,92			
1015	—	—	469 637,16	2 191 454,98			
1013	—	—	469 628,62	2 191 437,98			
1013	—	—	469 672,87	2 191 415,92			

**2. Сведения о частях границ уточняемого земельного участка с кадастровым номером** 23:39:0104014:150 :

Обозначение части границ		Горизонтальное проложение (S), м	Описание прохождения части границ	Сведения о согласовании местоположения границ (согласовано/спорное)
от т.	до т.			
1	2	3	4	5
1013	1015	19,02	—	согласовано
1015	1015	49,44		
1015	1013	19,02		
1013	1013	49,44		

**3. Сведения о характеристиках уточняемого земельного участка с кадастровым номером** 23:39:0104014:150 :

№ п/п	Наименование характеристики земельного участка	Значение характеристики
1	2	3
1.	Адрес земельного участка	—
1.1.	Сведения о местоположении земельного участка (при отсутствии адреса) в структурированном в соответствии с федеральной информационной адресной системой виде	Российская Федерация, Краснодарский край, Белореченский р-н, Рязанская ст-ца, д 2, кв.15
1.2.	Дополнительные сведения о местоположении земельного участка	—
2.	Площадь земельного участка ± величина погрешности определения (вычисления) площади ( $P \pm \Delta P$ ), м <sup>2</sup>	940 ± 11,00
3.	Формула, примененная для вычисления предельной погрешности определения площади земельного участка, с подставленными значениями и итоговые (вычисленные) значения	$3,5*0,10*\sqrt{(940,00)} = 11$
4.	Площадь земельного участка согласно сведениям Единого государственного реестра недвижимости (Ркад), м <sup>2</sup>	1 000,00
5.	Оценка расхождения P и Ркад ( $P - P_{кад}$ ), м <sup>2</sup>	60
6.	Предельный минимальный и максимальный размеры земельного участка (Рмин и Рмакс), м <sup>2</sup>	— —

1	2	3
7.	Вид (виды) разрешенного использования	для ведения личного подсобного хозяйства, обслуживания индивидуальных жилых домов, садоводства
7.1.	Дополнительные сведения об использовании земельного участка	—
8.	Кадастровый или иной государственный учетный номер (инвентарный) здания, сооружения, объекта незавершенного строительства, расположенного на земельном участке	—
9.	Сведения о земельных участках (землях общего пользования, территории общего пользования), посредством которых обеспечивается доступ	—
10.	Иные сведения	—

**4. Пояснения к сведениям об уточняемом земельном участке с кадастровым номером** 23:39:0104014:150 :

1.	—
----	---

**1. Сведения о характерных точках границ уточняемого земельного участка с кадастровым номером** 23:39:0104014:156 :

Система координат МСК-23, зона 1 Зона № 1

Обозначение характерных точек границ	Координаты, м				Метод определения координат	Формулы, примененные для расчета средней квадратической погрешности определения координат характерных точек границ (Mt), с подставленными в такие формулы значениями и итоговые (вычисленные) значения Mt, м	Описание закрепления точки
	содержатся в Едином государственном реестре недвижимости		определены в результате выполнения комплексных кадастровых работ				
	X	Y	X	Y			
1	2	3	4	5	6	7	8
988	—	—	469 570,44	2 191 211,85	—	—	—
990	—	—	469 578,97	2 191 228,85			
990	—	—	469 534,72	2 191 250,91			
988	—	—	469 525,78	2 191 234,14			
988	—	—	469 570,44	2 191 211,85			

**2. Сведения о частях границ уточняемого земельного участка с кадастровым номером** 23:39:0104014:156 :

Обозначение части границ		Горизонтальное проложение (S), м	Описание прохождения части границ	Сведения о согласовании местоположения границ (согласовано/спорное)
от т.	до т.			
1	2	3	4	5
988	990	19,02	—	согласовано

1	2	3	4	5
990	990	49,44	—	согласовано
990	988	19,00		
988	988	49,91		

**3. Сведения о характеристиках уточняемого земельного участка с кадастровым номером** 23:39:0104014:156 :

№ п/п	Наименование характеристики земельного участка	Значение характеристики
1	2	3
1.	Адрес земельного участка	—
1.1.	Сведения о местоположении земельного участка (при отсутствии адреса) в структурированном в соответствии с федеральной информационной адресной системой виде	Российская Федерация, Краснодарский край, Белореченский р-н, Рязанская ст-ца, Горького ул, 4, кв.3
1.2.	Дополнительные сведения о местоположении земельного участка	—
2.	Площадь земельного участка ± величина погрешности определения (вычисления) площади ( $P \pm \Delta P$ ), м <sup>2</sup>	944 ± 11,00
3.	Формула, примененная для вычисления предельной погрешности определения площади земельного участка, с подставленными значениями и итоговые (вычисленные) значения	$3,5 * 0,10 * \sqrt{(944,00)} = 11$
4.	Площадь земельного участка согласно сведениям Единого государственного реестра недвижимости (Ркад), м <sup>2</sup>	1 000,00
5.	Оценка расхождения Р и Ркад ( $P - P_{кад}$ ), м <sup>2</sup>	56
6.	Предельный минимальный и максимальный размеры земельного участка (Рмин и Рмакс), м <sup>2</sup>	— —
7.	Вид (виды) разрешенного использования	для ведения личного подсобного хозяйства, обслуживания индивидуальных жилых домов, садоводства
7.1.	Дополнительные сведения об использовании земельного участка	—
8.	Кадастровый или иной государственный учетный номер (инвентарный) здания, сооружения, объекта незавершенного строительства, расположенного на земельном участке	—
9.	Сведения о земельных участках (землях общего пользования, территории общего пользования), посредством которых обеспечивается доступ	—
10.	Иные сведения	—

**4. Пояснения к сведениям об уточняемом земельном участке с кадастровым номером** 23:39:0104014:156 :

1.	—
----	---

**1. Сведения о характерных точках границ уточняемого земельного участка с кадастровым номером** 23:39:0104014:157 :  
 Система координат МСК-23, зона 1 Зона № 1

Обозначение характерных точек границ	Координаты, м				Метод определения координат	Формулы, примененные для расчета средней квадратической погрешности определения координат характерных точек границ (Mt), с подставленными в такие формулы значениями и итоговые (вычисленные) значения Mt, м	Описание закрепления точки
	содержатся в Едином государственном реестре недвижимости		определены в результате выполнения комплексных кадастровых работ				
	X	Y	X	Y			
1	2	3	4	5	6	7	8
950	—	—	469 463,85	2 190 998,82	—	—	—
953	—	—	469 472,80	2 191 016,35			
954	—	—	469 427,16	2 191 038,48			
951	—	—	469 418,21	2 191 020,95			
950	—	—	469 463,85	2 190 998,82			

**2. Сведения о частях границ уточняемого земельного участка с кадастровым номером** 23:39:0104014:157 :

Обозначение части границ		Горизонтальное проложение (S), м	Описание прохождения части границ	Сведения о согласовании местоположения границ (согласовано/спорное)
от т.	до т.			
1	2	3	4	5
950	953	19,68	—	согласовано
953	954	50,72		
954	951	19,68		
951	950	50,72		

**3. Сведения о характеристиках уточняемого земельного участка с кадастровым номером** 23:39:0104014:157 :

№ п/п	Наименование характеристики земельного участка	Значение характеристики
1	2	3
1.	Адрес земельного участка	—
1.1.	Сведения о местоположении земельного участка (при отсутствии адреса) в структурированном в соответствии с федеральной информационной адресной системой виде	Российская Федерация, Краснодарский край, Белореченский р-н, Рязанская ст-ца, Горького ул, 4, кв.4
1.2.	Дополнительные сведения о местоположении земельного участка	—





1	2	3	4	5	6	7	8
736	—	—	469 744,22	2 191 299,32	—	—	—
868	—	—	469 751,69	2 191 313,45			
871	—	—	469 699,84	2 191 339,88			
867	—	—	469 692,44	2 191 325,89			
736	—	—	469 744,22	2 191 299,32			

**2. Сведения о частях границ уточняемого земельного участка с кадастровым номером** 23:39:0104014:158 :

Обозначение части границ		Горизонтальное проложение (S), м	Описание прохождения части границ	Сведения о согласовании местоположения границ (согласовано/спорное)
от т.	до т.			
1	2	3	4	5
736	868	15,98	—	согласовано
868	871	58,20		
871	867	15,83		
867	736	58,20		

**3. Сведения о характеристиках уточняемого земельного участка с кадастровым номером** 23:39:0104014:158 :

№ п/п	Наименование характеристики земельного участка	Значение характеристики
1	2	3
1.	Адрес земельного участка	—
1.1.	Сведения о местоположении земельного участка (при отсутствии адреса) в структурированном в соответствии с федеральной информационной адресной системой виде	Российская Федерация, Краснодарский край, Белореченский р-н, Рязанская ст-ца, Горького ул, д 4, кв.8
1.2.	Дополнительные сведения о местоположении земельного участка	—
2.	Площадь земельного участка ± величина погрешности определения (вычисления) площади ( $P \pm \Delta P$ ), м <sup>2</sup>	926 ± 11,00
3.	Формула, примененная для вычисления предельной погрешности определения площади земельного участка, с подставленными значениями и итоговые (вычисленные) значения	$3,5*0,10*\sqrt{(926,00)} = 11$
4.	Площадь земельного участка согласно сведениям Единого государственного реестра недвижимости (Ркад), м <sup>2</sup>	1 000,00
5.	Оценка расхождения P и Ркад ( $P - P_{кад}$ ), м <sup>2</sup>	74
6.	Предельный минимальный и максимальный размеры земельного участка (Pмин и Pмакс), м <sup>2</sup>	— —

1	2	3
7.	Вид (виды) разрешенного использования	для ведения личного подсобного хозяйства и обслуживания индивидуальных жилых домов, садоводства
7.1.	Дополнительные сведения об использовании земельного участка	—
8.	Кадастровый или иной государственный учетный номер (инвентарный) здания, сооружения, объекта незавершенного строительства, расположенного на земельном участке	—
9.	Сведения о земельных участках (землях общего пользования, территории общего пользования), посредством которых обеспечивается доступ	—
10.	Иные сведения	—

**4. Пояснения к сведениям об уточняемом земельном участке с кадастровым номером** 23:39:0104014:158 :

1.	—
----	---

**1. Сведения о характерных точках границ уточняемого земельного участка с кадастровым номером** 23:39:0104014:163 :

Система координат МСК-23, зона 1 Зона № 1

Обозначение характерных точек границ	Координаты, м				Метод определения координат	Формулы, примененные для расчета средней квадратической погрешности определения координат характерных точек границ (Mt), с подставленными в такие формулы значениями и итоговые (вычисленные) значения Mt, м	Описание закрепления точки
	содержатся в Едином государственном реестре недвижимости		определены в результате выполнения комплексных кадастровых работ				
	X	Y	X	Y			
1	2	3	4	5	6	7	8
969	—	—	469 509,31	2 191 090,66	—	—	—
970	—	—	469 517,62	2 191 108,57			
971	—	—	469 472,62	2 191 130,32			
962	—	—	469 464,31	2 191 112,41			
969	—	—	469 509,31	2 191 090,66			

**2. Сведения о частях границ уточняемого земельного участка с кадастровым номером** 23:39:0104014:163 :

Обозначение части границ		Горизонтальное проложение (S), м	Описание прохождения части границ	Сведения о согласовании местоположения границ (согласовано/спорное)
от т.	до т.			
1	2	3	4	5
969	970	19,74	—	согласовано

1	2	3	4	5
970	971	49,98	—	согласовано
971	962	19,74		
962	969	49,98		

**3. Сведения о характеристиках уточняемого земельного участка с кадастровым номером** 23:39:0104014:163 :

№ п/п	Наименование характеристики земельного участка	Значение характеристики
1	2	3
1.	Адрес земельного участка	Российская Федерация, Краснодарский край, Белореченский муниципальный район, Рязанское сельское поселение, станица Рязанская, улица Юности, земельный участок 22.
1.1.	Сведения о местоположении земельного участка (при отсутствии адреса) в структурированном в соответствии с федеральной информационной адресной системой виде	—
1.2.	Дополнительные сведения о местоположении земельного участка	—
2.	Площадь земельного участка ± величина погрешности определения (вычисления) площади ( $P \pm \Delta P$ ), м <sup>2</sup>	987 ± 11,00
3.	Формула, примененная для вычисления предельной погрешности определения площади земельного участка, с подставленными значениями и итоговые (вычисленные) значения	$3,5*0,10*\sqrt{(987,00)} = 11$
4.	Площадь земельного участка согласно сведениям Единого государственного реестра недвижимости (Ркад), м <sup>2</sup>	1 000,00
5.	Оценка расхождения Р и Ркад ( $P - P_{кад}$ ), м <sup>2</sup>	13
6.	Предельный минимальный и максимальный размеры земельного участка (Рмин и Рмакс), м <sup>2</sup>	— —
7.	Вид (виды) разрешенного использования	для ведения личного подсобного хозяйства
7.1.	Дополнительные сведения об использовании земельного участка	—
8.	Кадастровый или иной государственный учетный номер (инвентарный) здания, сооружения, объекта незавершенного строительства, расположенного на земельном участке	—
9.	Сведения о земельных участках (землях общего пользования, территории общего пользования), посредством которых обеспечивается доступ	—
10.	Иные сведения	—

**4. Пояснения к сведениям об уточняемом земельном участке с кадастровым номером** 23:39:0104014:163 :

1.	—
----	---

**1. Сведения о характерных точках границ уточняемого земельного участка с кадастровым номером** 23:39:0104014:164 :  
 Система координат МСК-23, зона 1 Зона № 1

Обозначение характерных точек границ	Координаты, м				Метод определения координат	Формулы, примененные для расчета средней квадратической погрешности определения координат характерных точек границ (Mt), с подставленными в такие формулы значениями и итоговые (вычисленные) значения Mt, м	Описание закрепления точки
	содержатся в Едином государственном реестре недвижимости		определены в результате выполнения комплексных кадастровых работ				
	X	Y	X	Y			
1	2	3	4	5	6	7	8
992	—	—	469 587,51	2 191 245,86	—	—	—
995	—	—	469 596,04	2 191 262,86			
996	—	—	469 551,80	2 191 284,92			
993	—	—	469 543,26	2 191 267,92			
992	—	—	469 587,51	2 191 245,86			
992	—	—	469 587,51	2 191 245,86			

**2. Сведения о частях границ уточняемого земельного участка с кадастровым номером** 23:39:0104014:164 :

Обозначение части границ		Горизонтальное проложение (S), м	Описание прохождения части границ	Сведения о согласовании местоположения границ (согласовано/спорное)
от т.	до т.			
1	2	3	4	5
992	995	19,02	—	согласовано
995	996	49,44		
996	993	19,02		
993	992	49,44		
992	995	19,02		

**3. Сведения о характеристиках уточняемого земельного участка с кадастровым номером** 23:39:0104014:164 :

№ п/п	Наименование характеристики земельного участка	Значение характеристики
1	2	3
1.	Адрес земельного участка	—
1.1.	Сведения о местоположении земельного участка (при отсутствии адреса) в структурированном в соответствии с федеральной информационной адресной системой виде	Российская Федерация, Краснодарский край, Белореченский р-н, Рязанская ст-ца, Горького ул, 4, кв.22
1.2.	Дополнительные сведения о местоположении земельного участка	—



1	2	3	4	5	6	7	8
953	—	—	469 472,80	2 191 016,35	—	—	—
955	—	—	469 481,75	2 191 033,88			
956	—	—	469 436,11	2 191 056,01			
954	—	—	469 427,16	2 191 038,48			
953	—	—	469 472,80	2 191 016,35			

**2. Сведения о частях границ уточняемого земельного участка с кадастровым номером** 23:39:0104014:166 :

Обозначение части границ		Горизонтальное проложение (S), м	Описание прохождения части границ	Сведения о согласовании местоположения границ (согласовано/спорное)
от т.	до т.			
1	2	3	4	5
953	955	19,68	—	согласовано
955	956	50,72		
956	954	19,68		
954	953	50,72		

**3. Сведения о характеристиках уточняемого земельного участка с кадастровым номером** 23:39:0104014:166 :

№ п/п	Наименование характеристики земельного участка	Значение характеристики
1	2	3
1.	Адрес земельного участка	—
1.1.	Сведения о местоположении земельного участка (при отсутствии адреса) в структурированном в соответствии с федеральной информационной адресной системой виде	Российская Федерация, Краснодарский край, Белореченский р-н, Рязанская ст-ца, Горького ул, 4, кв.24
1.2.	Дополнительные сведения о местоположении земельного участка	—
2.	Площадь земельного участка ± величина погрешности определения (вычисления) площади ( $P \pm \Delta P$ ), м <sup>2</sup>	998 ± 11,00
3.	Формула, примененная для вычисления предельной погрешности определения площади земельного участка, с подставленными значениями и итоговые (вычисленные) значения	$3,5*0,10*\sqrt{(998,00)} = 11$
4.	Площадь земельного участка согласно сведениям Единого государственного реестра недвижимости (Ркад), м <sup>2</sup>	1 000,00
5.	Оценка расхождения P и Ркад ( $P - P_{кад}$ ), м <sup>2</sup>	2
6.	Предельный минимальный и максимальный размеры земельного участка (Рмин и Рмакс), м <sup>2</sup>	— —

1	2	3
7.	Вид (виды) разрешенного использования	для ведения личного подсобного хозяйства, обслуживания индивидуальных жилых домов, садоводства
7.1.	Дополнительные сведения об использовании земельного участка	—
8.	Кадастровый или иной государственный учетный номер (инвентарный) здания, сооружения, объекта незавершенного строительства, расположенного на земельном участке	—
9.	Сведения о земельных участках (землях общего пользования, территории общего пользования), посредством которых обеспечивается доступ	—
10.	Иные сведения	—

**4. Пояснения к сведениям об уточняемом земельном участке с кадастровым номером** 23:39:0104014:166 :

1.	—
----	---

**1. Сведения о характерных точках границ уточняемого земельного участка с кадастровым номером** 23:39:0104014:175 :

Система координат МСК-23, зона 1 Зона № 1

Обозначение характерных точек границ	Координаты, м				Метод определения координат	Формулы, примененные для расчета средней квадратической погрешности определения координат характерных точек границ (Mt), с подставленными в такие формулы значениями и итоговые (вычисленные) значения Mt, м	Описание закрепления точки
	содержатся в Едином государственном реестре недвижимости		определены в результате выполнения комплексных кадастровых работ				
	X	Y	X	Y			
1	2	3	4	5	6	7	8
1057	—	—	469 441,30	2 191 187,06	—	—	—
1058	—	—	469 452,01	2 191 207,59			
1059	—	—	469 407,36	2 191 228,30			
н 3	—	—	469 396,93	2 191 207,37			
н 2	—	—	469 437,91	2 191 188,72			
1057	—	—	469 441,30	2 191 187,06			

**2. Сведения о частях границ уточняемого земельного участка с кадастровым номером** 23:39:0104014:175 :

Обозначение части границ		Горизонтальное проложение (S), м	Описание прохождения части границ	Сведения о согласовании местоположения границ (согласовано/спорное)
от т.	до т.			
1	2	3	4	5

1	2	3	4	5
1057	1058	23,16	—	согласовано
1058	1059	49,22		
1059	н 3	23,38		
н 3	н 2	45,02		
н 2	1057	3,77		

**3. Сведения о характеристиках уточняемого земельного участка с кадастровым номером** 23:39:0104014:175 :

№ п/п	Наименование характеристики земельного участка	Значение характеристики
1	2	3
1.	Адрес земельного участка	—
1.1.	Сведения о местоположении земельного участка (при отсутствии адреса) в структурированном в соответствии с федеральной информационной адресной системой виде	Российская Федерация, Краснодарский край, Белореченский р-н, Рязанская ст-ца, Горького ул, 6, кв.16
1.2.	Дополнительные сведения о местоположении земельного участка	—
2.	Площадь земельного участка ± величина погрешности определения (вычисления) площади ( $P \pm \Delta P$ ), м <sup>2</sup>	1 137 ± 12,00
3.	Формула, примененная для вычисления предельной погрешности определения площади земельного участка, с подставленными значениями и итоговые (вычисленные) значения	$3,5 * 0,10 * \sqrt{(1\ 137,00)} = 12$
4.	Площадь земельного участка согласно сведениям Единого государственного реестра недвижимости (Ркад), м <sup>2</sup>	1 000,00
5.	Оценка расхождения Р и Ркад ( $P - P_{кад}$ ), м <sup>2</sup>	137
6.	Предельный минимальный и максимальный размеры земельного участка (Рмин и Рмакс), м <sup>2</sup>	— —
7.	Вид (виды) разрешенного использования	для ведения личного подсобного хозяйства, обслуживания индивидуальных жилых домов, садоводства
7.1.	Дополнительные сведения об использовании земельного участка	—
8.	Кадастровый или иной государственный учетный номер (инвентарный) здания, сооружения, объекта незавершенного строительства, расположенного на земельном участке	—
9.	Сведения о земельных участках (землях общего пользования, территории общего пользования), посредством которых обеспечивается доступ	—
10.	Иные сведения	—



**4. Пояснения к сведениям об уточняемом земельном участке с кадастровым номером** 23:39:0104014:175 :

1. —

**1. Сведения о характерных точках границ уточняемого земельного участка с кадастровым номером** 23:39:0104014:178 :

Система координат МСК-23, зона 1 Зона № 1

Обозначение характерных точек границ	Координаты, м				Метод определения координат	Формулы, примененные для расчета средней квадратической погрешности определения координат характерных точек границ (Mt), с подставленными в такие формулы значениями и итоговые (вычисленные) значения Mt, м	Описание закрепления точки
	содержатся в Едином государственном реестре недвижимости		определены в результате выполнения комплексных кадастровых работ				
	X	Y	X	Y			
1	2	3	4	5	6	7	8
1019	—	—	469 326,74	2 190 957,61	—	—	—
940	—	—	469 335,07	2 190 974,47			
940	—	—	469 290,25	2 190 996,54			
1021	—	—	469 281,11	2 190 978,74			
1019	—	—	469 326,74	2 190 957,61			

**2. Сведения о частях границ уточняемого земельного участка с кадастровым номером** 23:39:0104014:178 :

Обозначение части границ		Горизонтальное проложение (S), м	Описание прохождения части границ	Сведения о согласовании местоположения границ (согласовано/спорное)
от т.	до т.			
1	2	3	4	5
1019	940	18,81	—	согласовано
940	940	49,96		
940	1021	20,01		
1021	1019	50,28		

**3. Сведения о характеристиках уточняемого земельного участка с кадастровым номером** 23:39:0104014:178 :

№ п/п	Наименование характеристики земельного участка	Значение характеристики
1	2	3

1	2	3
1.	Адрес земельного участка	—
1.1.	Сведения о местоположении земельного участка (при отсутствии адреса) в структурированном в соответствии с федеральной информационной адресной системой виде	Российская Федерация, Краснодарский край, Белореченский р-н, Рязанская ст-ца, Горького ул, 6, кв.20
1.2.	Дополнительные сведения о местоположении земельного участка	—
2.	Площадь земельного участка ± величина погрешности определения (вычисления) площади ( $P \pm \Delta P$ ), м <sup>2</sup>	972 ± 11,00
3.	Формула, примененная для вычисления предельной погрешности определения площади земельного участка, с подставленными значениями и итоговые (вычисленные) значения	$3,5 * 0,10 * \sqrt{(972,00)} = 11$
4.	Площадь земельного участка согласно сведениям Единого государственного реестра недвижимости (Ркад), м <sup>2</sup>	1 000,00
5.	Оценка расхождения Р и Ркад ( $P - P_{кад}$ ), м <sup>2</sup>	28
6.	Предельный минимальный и максимальный размеры земельного участка (Рмин и Рмакс), м <sup>2</sup>	— —
7.	Вид (виды) разрешенного использования	для ведения личного подсобного хозяйства, обслуживания индивидуальных жилых домов, садоводства
7.1.	Дополнительные сведения об использовании земельного участка	—
8.	Кадастровый или иной государственный учетный номер (инвентарный) здания, сооружения, объекта незавершенного строительства, расположенного на земельном участке	—
9.	Сведения о земельных участках (землях общего пользования, территории общего пользования), посредством которых обеспечивается доступ	—
10.	Иные сведения	—
<b>4. Пояснения к сведениям об уточняемом земельном участке с кадастровым номером</b>		<b>23:39:0104014:178</b> :
1.	—	—

**1. Сведения о характерных точках границ уточняемого земельного участка с кадастровым номером** 23:39:0104014:186 :  
 Система координат МСК-23, зона 1 Зона № 1

Обозначение характерных точек границ	Координаты, м				Метод определения координат	Формулы, примененные для расчета средней квадратической погрешности определения координат характерных точек границ (Mt), с подставленными в такие формулы значениями и итоговые (вычисленные) значения Mt, м	Описание закрепления точки
	содержатся в Едином государственном реестре недвижимости		определены в результате выполнения комплексных кадастровых работ				
	X	Y	X	Y			
1	2	3	4	5	6	7	8
1175	—	—	469 506,76	2 191 314,74	—	—	—
1176	—	—	469 515,52	2 191 335,22			
66	—	—	469 472,50	2 191 356,58			
1077	—	—	469 462,45	2 191 336,34			
1175	—	—	469 506,76	2 191 314,74			

**2. Сведения о частях границ уточняемого земельного участка с кадастровым номером** 23:39:0104014:186 :

Обозначение части границ		Горизонтальное проложение (S), м	Описание прохождения части границ	Сведения о согласовании местоположения границ (согласовано/спорное)
от т.	до т.			
1	2	3	4	5
1175	1176	22,27	—	согласовано
1176	66	48,03		
66	1077	22,60		
1077	1175	49,29		

**3. Сведения о характеристиках уточняемого земельного участка с кадастровым номером** 23:39:0104014:186 :

№ п/п	Наименование характеристики земельного участка	Значение характеристики
1	2	3
1.	Адрес земельного участка	Российская Федерация, Краснодарский край, Белореченский муниципальный район, Рязанское сельское поселение, станица Рязанская, улица Радужная, земельный участок 42
1.1.	Сведения о местоположении земельного участка (при отсутствии адреса) в структурированном в соответствии с федеральной информационной адресной системой виде	—
1.2.	Дополнительные сведения о местоположении земельного участка	—



1	2	3	4	5	6	7	8
1003	—	—	469 630,19	2 191 330,89	—	—	—
1005	—	—	469 638,72	2 191 347,89			
1005	—	—	469 594,48	2 191 369,95			
1003	—	—	469 585,94	2 191 352,95			
1003	—	—	469 630,19	2 191 330,89			

**2. Сведения о частях границ уточняемого земельного участка с кадастровым номером** 23:39:0104014:191 :

Обозначение части границ		Горизонтальное проложение (S), м	Описание прохождения части границ	Сведения о согласовании местоположения границ (согласовано/спорное)
от т.	до т.			
1	2	3	4	5
1003	1005	19,02	—	согласовано
1005	1005	49,44		
1005	1003	19,02		
1003	1003	49,44		

**3. Сведения о характеристиках уточняемого земельного участка с кадастровым номером** 23:39:0104014:191 :

№ п/п	Наименование характеристики земельного участка	Значение характеристики
1	2	3
1.	Адрес земельного участка	—
1.1.	Сведения о местоположении земельного участка (при отсутствии адреса) в структурированном в соответствии с федеральной информационной адресной системой виде	Российская Федерация, Краснодарский край, Белореченский р-н, Рязанская ст-ца, Горького ул, 8, кв.7
1.2.	Дополнительные сведения о местоположении земельного участка	—
2.	Площадь земельного участка ± величина погрешности определения (вычисления) площади ( $P \pm \Delta P$ ), м <sup>2</sup>	940 ± 11,00
3.	Формула, примененная для вычисления предельной погрешности определения площади земельного участка, с подставленными значениями и итоговые (вычисленные) значения	$3,5*0,10*\sqrt{(940,00)} = 11$
4.	Площадь земельного участка согласно сведениям Единого государственного реестра недвижимости (Ркад), м <sup>2</sup>	1 000,00
5.	Оценка расхождения P и Ркад ( $P - P_{кад}$ ), м <sup>2</sup>	60
6.	Предельный минимальный и максимальный размеры земельного участка (Рмин и Рмакс), м <sup>2</sup>	— —

1	2	3
7.	Вид (виды) разрешенного использования	для ведения личного подсобного хозяйства, обслуживания индивидуальных жилых домов, садоводства
7.1.	Дополнительные сведения об использовании земельного участка	—
8.	Кадастровый или иной государственный учетный номер (инвентарный) здания, сооружения, объекта незавершенного строительства, расположенного на земельном участке	—
9.	Сведения о земельных участках (землях общего пользования, территории общего пользования), посредством которых обеспечивается доступ	—
10.	Иные сведения	—

**4. Пояснения к сведениям об уточняемом земельном участке с кадастровым номером** 23:39:0104014:191 :

1.	—
----	---

**1. Сведения о характерных точках границ уточняемого земельного участка с кадастровым номером** 23:39:0104014:197 :

Система координат МСК-23, зона 1 Зона № 1

Обозначение характерных точек границ	Координаты, м				Метод определения координат	Формулы, примененные для расчета средней квадратической погрешности определения координат характерных точек границ (Mt), с подставленными в такие формулы значениями и итоговые (вычисленные) значения Mt, м	Описание закрепления точки
	содержатся в Едином государственном реестре недвижимости		определены в результате выполнения комплексных кадастровых работ				
	X	Y	X	Y			
1	2	3	4	5	6	7	8
1058	—	—	469 452,01	2 191 207,59	—	—	—
1061	—	—	469 460,93	2 191 225,20			
1062	—	—	469 415,88	2 191 246,98			
1059	—	—	469 407,36	2 191 228,30			
1058	—	—	469 452,01	2 191 207,59			

**2. Сведения о частях границ уточняемого земельного участка с кадастровым номером** 23:39:0104014:197 :

Обозначение части границ		Горизонтальное проложение (S), м	Описание прохождения части границ	Сведения о согласовании местоположения границ (согласовано/спорное)
от т.	до т.			
1	2	3	4	5
1058	1061	19,74	—	согласовано

1	2	3	4	5
1061	1062	50,04	—	согласовано
1062	1059	20,53		
1059	1058	49,22		

**3. Сведения о характеристиках уточняемого земельного участка с кадастровым номером** 23:39:0104014:197 :

№ п/п	Наименование характеристики земельного участка	Значение характеристики
1	2	3
1.	Адрес земельного участка	—
1.1.	Сведения о местоположении земельного участка (при отсутствии адреса) в структурированном в соответствии с федеральной информационной адресной системой виде	Российская Федерация, Краснодарский край, Белореченский р-н, Рязанская ст-ца, Космонавтов ул, 1, кв.11
1.2.	Дополнительные сведения о местоположении земельного участка	—
2.	Площадь земельного участка ± величина погрешности определения (вычисления) площади ( $P \pm \Delta P$ ), м <sup>2</sup>	999 ± 11,00
3.	Формула, примененная для вычисления предельной погрешности определения площади земельного участка, с подставленными значениями и итоговые (вычисленные) значения	$3,5 * 0,10 * \sqrt{(999,00)} = 11$
4.	Площадь земельного участка согласно сведениям Единого государственного реестра недвижимости (Ркад), м <sup>2</sup>	1 000,00
5.	Оценка расхождения Р и Ркад ( $P - P_{кад}$ ), м <sup>2</sup>	1
6.	Предельный минимальный и максимальный размеры земельного участка (Рмин и Рмакс), м <sup>2</sup>	— —
7.	Вид (виды) разрешенного использования	для ведения личного подсобного хозяйства, обслуживания индивидуальных жилых домов, садоводства
7.1.	Дополнительные сведения об использовании земельного участка	—
8.	Кадастровый или иной государственный учетный номер (инвентарный) здания, сооружения, объекта незавершенного строительства, расположенного на земельном участке	—
9.	Сведения о земельных участках (землях общего пользования, территории общего пользования), посредством которых обеспечивается доступ	—
10.	Иные сведения	—

**4. Пояснения к сведениям об уточняемом земельном участке с кадастровым номером** 23:39:0104014:197 :

1.	—
----	---

**1. Сведения о характерных точках границ уточняемого земельного участка с кадастровым номером** 23:39:0104014:207 :  
 Система координат МСК-23, зона 1 Зона № 1

Обозначение характерных точек границ	Координаты, м				Метод определения координат	Формулы, примененные для расчета средней квадратической погрешности определения координат характерных точек границ (Mt), с подставленными в такие формулы значениями и итоговые (вычисленные) значения Mt, м	Описание закрепления точки
	содержатся в Едином государственном реестре недвижимости		определены в результате выполнения комплексных кадастровых работ				
	X	Y	X	Y			
1	2	3	4	5	6	7	8
815	—	—	469 581,20	2 190 976,73	—	—	—
817	—	—	469 588,95	2 190 993,62			
818	—	—	469 540,95	2 191 017,25			
816	—	—	469 533,20	2 191 000,37			
815	—	—	469 581,20	2 190 976,73			

**2. Сведения о частях границ уточняемого земельного участка с кадастровым номером** 23:39:0104014:207 :

Обозначение части границ		Горизонтальное проложение (S), м	Описание прохождения части границ	Сведения о согласовании местоположения границ (согласовано/спорное)
от т.	до т.			
1	2	3	4	5
815	817	18,58	—	согласовано
817	818	53,50		
818	816	18,57		
816	815	53,51		

**3. Сведения о характеристиках уточняемого земельного участка с кадастровым номером** 23:39:0104014:207 :

№ п/п	Наименование характеристики земельного участка	Значение характеристики
1	2	3
1.	Адрес земельного участка	—
1.1.	Сведения о местоположении земельного участка (при отсутствии адреса) в структурированном в соответствии с федеральной информационной адресной системой виде	Российская Федерация, Краснодарский край, Белореченский р-н, Рязанская ст-ца, Космонавтов ул, 3, кв.10
1.2.	Дополнительные сведения о местоположении земельного участка	—





1	2	3	4	5	6	7	8
983	—	—	469 553,36	2 191 177,84	—	—	—
986	—	—	469 561,90	2 191 194,84			
987	—	—	469 517,16	2 191 217,27			
984	—	—	469 507,71	2 191 200,73			
983	—	—	469 553,36	2 191 177,84			

**2. Сведения о частях границ уточняемого земельного участка с кадастровым номером** 23:39:0104014:211 :

Обозначение части границ		Горизонтальное проложение (S), м	Описание прохождения части границ	Сведения о согласовании местоположения границ (согласовано/спорное)
от т.	до т.			
1	2	3	4	5
983	986	19,02	—	согласовано
986	987	50,05		
987	984	19,05		
984	983	51,07		

**3. Сведения о характеристиках уточняемого земельного участка с кадастровым номером** 23:39:0104014:211 :

№ п/п	Наименование характеристики земельного участка	Значение характеристики
1	2	3
1.	Адрес земельного участка	—
1.1.	Сведения о местоположении земельного участка (при отсутствии адреса) в структурированном в соответствии с федеральной информационной адресной системой виде	Российская Федерация, Краснодарский край, Белореченский р-н, Рязанская ст-ца, Космонавтов ул, 4, кв.1
1.2.	Дополнительные сведения о местоположении земельного участка	—
2.	Площадь земельного участка ± величина погрешности определения (вычисления) площади ( $P \pm \Delta P$ ), м <sup>2</sup>	962 ± 11,00
3.	Формула, примененная для вычисления предельной погрешности определения площади земельного участка, с подставленными значениями и итоговые (вычисленные) значения	$3,5*0,10*\sqrt{(962,00)} = 11$
4.	Площадь земельного участка согласно сведениям Единого государственного реестра недвижимости (Ркад), м <sup>2</sup>	1 000,00
5.	Оценка расхождения P и Ркад ( $P - P_{кад}$ ), м <sup>2</sup>	38
6.	Предельный минимальный и максимальный размеры земельного участка (Pмин и Pмакс), м <sup>2</sup>	— —
7.	Вид (виды) разрешенного использования	Для ведения личного подсобного хозяйства и обслуживания жилых домов, садоводства

1	2	3
7.1.	Дополнительные сведения об использовании земельного участка	—
8.	Кадастровый или иной государственный учетный номер (инвентарный) здания, сооружения, объекта незавершенного строительства, расположенного на земельном участке	—
9.	Сведения о земельных участках (землях общего пользования, территории общего пользования), посредством которых обеспечивается доступ	—
10.	Иные сведения	—

**4. Пояснения к сведениям об уточняемом земельном участке с кадастровым номером** 23:39:0104014:211 :

1.	—
----	---

**1. Сведения о характерных точках границ уточняемого земельного участка с кадастровым номером** 23:39:0104014:223 :  
Система координат МСК-23, зона 1 Зона № 1

Обозначение характерных точек границ	Координаты, м				Метод определения координат	Формулы, примененные для расчета средней квадратической погрешности определения координат характерных точек границ (Mt), с подставленными в такие формулы значениями и итоговые (вычисленные) значения Mt, м	Описание закрепления точки
	содержатся в Едином государственном реестре недвижимости		определены в результате выполнения комплексных кадастровых работ				
	X	Y	X	Y			
1	2	3	4	5	6	7	8
955	—	—	469 481,75	2 191 033,88	—	—	—
957	—	—	469 490,70	2 191 051,42			
958	—	—	469 445,06	2 191 073,55			
956	—	—	469 436,11	2 191 056,01			
955	—	—	469 481,75	2 191 033,88			

**2. Сведения о частях границ уточняемого земельного участка с кадастровым номером** 23:39:0104014:223 :

Обозначение части границ		Горизонтальное проложение (S), м	Описание прохождения части границ	Сведения о согласовании местоположения границ (согласовано/спорное)
от т.	до т.			
1	2	3	4	5
955	957	19,69	—	согласовано
957	958	50,72		
958	956	19,69		

1	2	3	4	5
956	955	50,72	—	согласовано

**3. Сведения о характеристиках уточняемого земельного участка с кадастровым номером 23:39:0104014:223 :**

№ п/п	Наименование характеристики земельного участка	Значение характеристики
1	2	3
1.	Адрес земельного участка	—
1.1.	Сведения о местоположении земельного участка (при отсутствии адреса) в структурированном в соответствии с федеральной информационной адресной системой виде	Российская Федерация, Краснодарский край, Белореченский р-н, Рязанская ст-ца, Космонавтов ул, 4, кв.15
1.2.	Дополнительные сведения о местоположении земельного участка	—
2.	Площадь земельного участка ± величина погрешности определения (вычисления) площади ( $P \pm \Delta P$ ), м <sup>2</sup>	999 ± 11,00
3.	Формула, примененная для вычисления предельной погрешности определения площади земельного участка, с подставленными значениями и итоговые (вычисленные) значения	$3,5 * 0,10 * \sqrt{(999,00)} = 11$
4.	Площадь земельного участка согласно сведениям Единого государственного реестра недвижимости (Ркад), м <sup>2</sup>	1 000,00
5.	Оценка расхождения P и Ркад ( $P - P_{кад}$ ), м <sup>2</sup>	1
6.	Предельный минимальный и максимальный размеры земельного участка (P <sub>мин</sub> и P <sub>макс</sub> ), м <sup>2</sup>	— —
7.	Вид (виды) разрешенного использования	для ведения личного подсобного хозяйства, обслуживания индивидуальных жилых домов, садоводства
7.1.	Дополнительные сведения об использовании земельного участка	—
8.	Кадастровый или иной государственный учетный номер (инвентарный) здания, сооружения, объекта незавершенного строительства, расположенного на земельном участке	—
9.	Сведения о земельных участках (землях общего пользования, территории общего пользования), посредством которых обеспечивается доступ	—
10.	Иные сведения	—

**4. Пояснения к сведениям об уточняемом земельном участке с кадастровым номером 23:39:0104014:223 :**

1.	—
----	---

**1. Сведения о характерных точках границ уточняемого земельного участка с кадастровым номером** 23:39:0104014:224 :  
 Система координат МСК-23, зона 1 Зона № 1

Обозначение характерных точек границ	Координаты, м				Метод определения координат	Формулы, примененные для расчета средней квадратической погрешности определения координат характерных точек границ (Mt), с подставленными в такие формулы значениями и итоговые (вычисленные) значения Mt, м	Описание закрепления точки
	содержатся в Едином государственном реестре недвижимости		определены в результате выполнения комплексных кадастровых работ				
	X	Y	X	Y			
1	2	3	4	5	6	7	8
997	—	—	469 604,58	2 191 279,87	—	—	—
999	—	—	469 613,12	2 191 296,88			
999	—	—	469 568,87	2 191 318,94			
997	—	—	469 560,33	2 191 301,93			
997	—	—	469 604,58	2 191 279,87			

**2. Сведения о частях границ уточняемого земельного участка с кадастровым номером** 23:39:0104014:224 :

Обозначение части границ		Горизонтальное проложение (S), м	Описание прохождения части границ	Сведения о согласовании местоположения границ (согласовано/спорное)
от т.	до т.			
1	2	3	4	5
997	999	19,03	—	согласовано
999	999	49,44		
999	997	19,03		
997	997	49,44		

**3. Сведения о характеристиках уточняемого земельного участка с кадастровым номером** 23:39:0104014:224 :

№ п/п	Наименование характеристики земельного участка	Значение характеристики
1	2	3
1.	Адрес земельного участка	—
1.1.	Сведения о местоположении земельного участка (при отсутствии адреса) в структурированном в соответствии с федеральной информационной адресной системой виде	Российская Федерация, Краснодарский край, Белореченский р-н, Рязанская ст-ца, Космонавтов ул, 5, кв.1
1.2.	Дополнительные сведения о местоположении земельного участка	—



1	2	3	4	5	6	7	8
928	—	—	469 428,63	2 190 930,42	—	—	—
936	—	—	469 437,29	2 190 947,09			
936	—	—	469 391,88	2 190 969,23			
933	—	—	469 383,99	2 190 952,40			
928	—	—	469 428,63	2 190 930,42			

**2. Сведения о частях границ уточняемого земельного участка с кадастровым номером** 23:39:0104014:231 :

Обозначение части границ		Горизонтальное проложение (S), м	Описание прохождения части границ	Сведения о согласовании местоположения границ (согласовано/спорное)
от т.	до т.			
1	2	3	4	5
928	936	18,79	—	согласовано
936	936	50,52		
936	933	18,59		
933	928	49,76		

**3. Сведения о характеристиках уточняемого земельного участка с кадастровым номером** 23:39:0104014:231 :

№ п/п	Наименование характеристики земельного участка	Значение характеристики
1	2	3
1.	Адрес земельного участка	—
1.1.	Сведения о местоположении земельного участка (при отсутствии адреса) в структурированном в соответствии с федеральной информационной адресной системой виде	352613, Российская Федерация, Краснодарский край, Белореченский р-н, Рязанская ст-ца, Юности ул, д 4
1.2.	Дополнительные сведения о местоположении земельного участка	—
2.	Площадь земельного участка ± величина погрешности определения (вычисления) площади ( $P \pm \Delta P$ ), м <sup>2</sup>	937 ± 11,00
3.	Формула, примененная для вычисления предельной погрешности определения площади земельного участка, с подставленными значениями и итоговые (вычисленные) значения	$3,5*0,10*\sqrt{(937,00)} = 11$
4.	Площадь земельного участка согласно сведениям Единого государственного реестра недвижимости (Ркад), м <sup>2</sup>	1 000,00
5.	Оценка расхождения P и Ркад ( $P - P_{кад}$ ), м <sup>2</sup>	63
6.	Предельный минимальный и максимальный размеры земельного участка (Рмин и Рмакс), м <sup>2</sup>	— —

1	2	3
7.	Вид (виды) разрешенного использования	для ведения личного подсобного хозяйства, обслуживания индивидуальных жилых домов, садоводства
7.1.	Дополнительные сведения об использовании земельного участка	—
8.	Кадастровый или иной государственный учетный номер (инвентарный) здания, сооружения, объекта незавершенного строительства, расположенного на земельном участке	—
9.	Сведения о земельных участках (землях общего пользования, территории общего пользования), посредством которых обеспечивается доступ	—
10.	Иные сведения	—

**4. Пояснения к сведениям об уточняемом земельном участке с кадастровым номером** 23:39:0104014:231 :

1.	—
----	---

**1. Сведения о характерных точках границ уточняемого земельного участка с кадастровым номером** 23:39:0104014:232 :

Система координат МСК-23, зона 1 Зона № 1

Обозначение характерных точек границ	Координаты, м				Метод определения координат	Формулы, примененные для расчета средней квадратической погрешности определения координат характерных точек границ (Mt), с подставленными в такие формулы значениями и итоговые (вычисленные) значения Mt, м	Описание закрепления точки
	содержатся в Едином государственном реестре недвижимости		определены в результате выполнения комплексных кадастровых работ				
	X	Y	X	Y			
1	2	3	4	5	6	7	8
1044	—	—	469 415,66	2 191 133,29	—	—	—
1048	—	—	469 424,58	2 191 150,90			
1051	—	—	469 379,42	2 191 172,67			
н 1	—	—	469 378,91	2 191 171,66			
1052	—	—	469 370,52	2 191 155,04			
1044	—	—	469 415,66	2 191 133,29			

**2. Сведения о частях границ уточняемого земельного участка с кадастровым номером** 23:39:0104014:232 :

Обозначение части границ		Горизонтальное проложение (S), м	Описание прохождения части границ	Сведения о согласовании местоположения границ (согласовано/спорное)
от т.	до т.			
1	2	3	4	5



1	2	3	4	5
1044	1048	19,74	—	согласовано
1048	1051	50,13		
1051	н 1	1,13		
н 1	1052	18,62		
1052	1044	50,11		

**3. Сведения о характеристиках уточняемого земельного участка с кадастровым номером** 23:39:0104014:232 :

№ п/п	Наименование характеристики земельного участка	Значение характеристики
1	2	3
1.	Адрес земельного участка	—
1.1.	Сведения о местоположении земельного участка (при отсутствии адреса) в структурированном в соответствии с федеральной информационной адресной системой виде	Российская Федерация, Краснодарский край, Белореченский р-н, Рязанская ст-ца, Космонавтов ул, 5, кв.18
1.2.	Дополнительные сведения о местоположении земельного участка	—
2.	Площадь земельного участка ± величина погрешности определения (вычисления) площади ( $P \pm \Delta P$ ), м <sup>2</sup>	989 ± 11,00
3.	Формула, примененная для вычисления предельной погрешности определения площади земельного участка, с подставленными значениями и итоговые (вычисленные) значения	$3,5*0,10*\sqrt{(989,00)} = 11$
4.	Площадь земельного участка согласно сведениям Единого государственного реестра недвижимости (Ркад), м <sup>2</sup>	1 000,00
5.	Оценка расхождения Р и Ркад ( $P - P_{кад}$ ), м <sup>2</sup>	11
6.	Предельный минимальный и максимальный размеры земельного участка (Рмин и Рмакс), м <sup>2</sup>	— —
7.	Вид (виды) разрешенного использования	для ведения личного подсобного хозяйства, обслуживания индивидуальных жилых домов, садоводства
7.1.	Дополнительные сведения об использовании земельного участка	—
8.	Кадастровый или иной государственный учетный номер (инвентарный) здания, сооружения, объекта незавершенного строительства, расположенного на земельном участке	—
9.	Сведения о земельных участках (землях общего пользования, территории общего пользования), посредством которых обеспечивается доступ	—
10.	Иные сведения	—

**4. Пояснения к сведениям об уточняемом земельном участке с кадастровым номером** 23:39:0104014:232 :

1. —

**1. Сведения о характерных точках границ уточняемого земельного участка с кадастровым номером** 23:39:0104014:233 :

Система координат МСК-23, зона 1 Зона № 1

Обозначение характерных точек границ	Координаты, м				Метод определения координат	Формулы, примененные для расчета средней квадратической погрешности определения координат характерных точек границ (Mt), с подставленными в такие формулы значениями и итоговые (вычисленные) значения Mt, м	Описание закрепления точки
	содержатся в Едином государственном реестре недвижимости		определены в результате выполнения комплексных кадастровых работ				
	X	Y	X	Y			
1	2	3	4	5	6	7	8
817	—	—	469 588,95	2 190 993,62	—	—	—
819	—	—	469 596,71	2 191 010,51			
820	—	—	469 548,71	2 191 034,14			
818	—	—	469 540,95	2 191 017,25			
817	—	—	469 588,95	2 190 993,62			

**2. Сведения о частях границ уточняемого земельного участка с кадастровым номером** 23:39:0104014:233 :

Обозначение части границ		Горизонтальное проложение (S), м	Описание прохождения части границ	Сведения о согласовании местоположения границ (согласовано/спорное)
от т.	до т.			
1	2	3	4	5
817	819	18,59	—	согласовано
819	820	53,50		
820	818	18,59		
818	817	53,50		

**3. Сведения о характеристиках уточняемого земельного участка с кадастровым номером** 23:39:0104014:233 :

№ п/п	Наименование характеристики земельного участка	Значение характеристики
1	2	3

1	2	3
1.	Адрес земельного участка	—
1.1.	Сведения о местоположении земельного участка (при отсутствии адреса) в структурированном в соответствии с федеральной информационной адресной системой виде	Российская Федерация, Краснодарский край, Белореченский р-н, Рязанская ст-ца, Космонавтов ул, 7, кв.1
1.2.	Дополнительные сведения о местоположении земельного участка	—
2.	Площадь земельного участка ± величина погрешности определения (вычисления) площади ( $P \pm \Delta P$ ), м <sup>2</sup>	994 ± 11,00
3.	Формула, примененная для вычисления предельной погрешности определения площади земельного участка, с подставленными значениями и итоговые (вычисленные) значения	$3,5 * 0,10 * \sqrt{(994,00)} = 11$
4.	Площадь земельного участка согласно сведениям Единого государственного реестра недвижимости (Ркад), м <sup>2</sup>	1 000,00
5.	Оценка расхождения P и Ркад ( $P - P_{кад}$ ), м <sup>2</sup>	6
6.	Предельный минимальный и максимальный размеры земельного участка (Pмин и Pмакс), м <sup>2</sup>	— —
7.	Вид (виды) разрешенного использования	для ведения личного подсобного хозяйства, обслуживания индивидуальных жилых домов, садоводства
7.1.	Дополнительные сведения об использовании земельного участка	—
8.	Кадастровый или иной государственный учетный номер (инвентарный) здания, сооружения, объекта незавершенного строительства, расположенного на земельном участке	—
9.	Сведения о земельных участках (землях общего пользования, территории общего пользования), посредством которых обеспечивается доступ	—
10.	Иные сведения	—
<b>4. Пояснения к сведениям об уточняемом земельном участке с кадастровым номером</b>		<b>23:39:0104014:233</b> :
1.	—	—

**1. Сведения о характерных точках границ уточняемого земельного участка с кадастровым номером** 23:39:0104014:239 :  
 Система координат МСК-23, зона 1 Зона № 1

Обозначение характерных точек границ	Координаты, м				Метод определения координат	Формулы, примененные для расчета средней квадратической погрешности определения координат характерных точек границ (Mt), с подставленными в такие формулы значениями и итоговые (вычисленные) значения Mt, м	Описание закрепления точки
	содержатся в Едином государственном реестре недвижимости		определены в результате выполнения комплексных кадастровых работ				
	X	Y	X	Y			
1	2	3	4	5	6	7	8
1069	—	—	469 489,70	2 191 276,76	—	—	—
1072	—	—	469 498,35	2 191 294,38			
1073	—	—	469 452,81	2 191 316,52			
1070	—	—	469 443,27	2 191 299,36			
1069	—	—	469 489,70	2 191 276,76			

**2. Сведения о частях границ уточняемого земельного участка с кадастровым номером** 23:39:0104014:239 :

Обозначение части границ		Горизонтальное проложение (S), м	Описание прохождения части границ	Сведения о согласовании местоположения границ (согласовано/спорное)
от т.	до т.			
1	2	3	4	5
1069	1072	19,63	—	согласовано
1072	1073	50,64		
1073	1070	19,63		
1070	1069	51,64		

**3. Сведения о характеристиках уточняемого земельного участка с кадастровым номером** 23:39:0104014:239 :

№ п/п	Наименование характеристики земельного участка	Значение характеристики
1	2	3
1.	Адрес земельного участка	—
1.1.	Сведения о местоположении земельного участка (при отсутствии адреса) в структурированном в соответствии с федеральной информационной адресной системой виде	Российская Федерация, Краснодарский край, Белореченский р-н, Рязанская ст-ца, Космонавтов ул, 7, кв.9
1.2.	Дополнительные сведения о местоположении земельного участка	—



1	2	3	4	5	6	7	8
819	—	—	469 596,71	2 191 010,51	—	—	—
821	—	—	469 604,46	2 191 027,39			
822	—	—	469 556,46	2 191 051,03			
820	—	—	469 548,71	2 191 034,14			
819	—	—	469 596,71	2 191 010,51			

**2. Сведения о частях границ уточняемого земельного участка с кадастровым номером** 23:39:0104014:242 :

Обозначение части границ		Горизонтальное проложение (S), м	Описание прохождения части границ	Сведения о согласовании местоположения границ (согласовано/спорное)
от т.	до т.			
1	2	3	4	5
819	821	18,57	—	согласовано
821	822	53,51		
822	820	18,58		
820	819	53,50		

**3. Сведения о характеристиках уточняемого земельного участка с кадастровым номером** 23:39:0104014:242 :

№ п/п	Наименование характеристики земельного участка	Значение характеристики
1	2	3
1.	Адрес земельного участка	—
1.1.	Сведения о местоположении земельного участка (при отсутствии адреса) в структурированном в соответствии с федеральной информационной адресной системой виде	Российская Федерация, Краснодарский край, Белореченский р-н, Рязанская ст-ца, Космонавтов ул, 7, кв.12
1.2.	Дополнительные сведения о местоположении земельного участка	—
2.	Площадь земельного участка ± величина погрешности определения (вычисления) площади ( $P \pm \Delta P$ ), м <sup>2</sup>	994 ± 11,00
3.	Формула, примененная для вычисления предельной погрешности определения площади земельного участка, с подставленными значениями и итоговые (вычисленные) значения	$3,5*0,10*\sqrt{(994,00)} = 11$
4.	Площадь земельного участка согласно сведениям Единого государственного реестра недвижимости (Ркад), м <sup>2</sup>	1 000,00
5.	Оценка расхождения P и Ркад ( $P - P_{кад}$ ), м <sup>2</sup>	6
6.	Предельный минимальный и максимальный размеры земельного участка (Рмин и Рмакс), м <sup>2</sup>	— —

1	2	3
7.	Вид (виды) разрешенного использования	для ведения личного подсобного хозяйства, обслуживания индивидуальных жилых домов, садоводства
7.1.	Дополнительные сведения об использовании земельного участка	—
8.	Кадастровый или иной государственный учетный номер (инвентарный) здания, сооружения, объекта незавершенного строительства, расположенного на земельном участке	—
9.	Сведения о земельных участках (землях общего пользования, территории общего пользования), посредством которых обеспечивается доступ	—
10.	Иные сведения	—

**4. Пояснения к сведениям об уточняемом земельном участке с кадастровым номером** 23:39:0104014:242 :

1.	—
----	---

**1. Сведения о характерных точках границ уточняемого земельного участка с кадастровым номером** 23:39:0104014:249 :

Система координат МСК-23, зона 1 Зона № 1

Обозначение характерных точек границ	Координаты, м				Метод определения координат	Формулы, примененные для расчета средней квадратической погрешности определения координат характерных точек границ (Mt), с подставленными в такие формулы значениями и итоговые (вычисленные) значения Mt, м	Описание закрепления точки
	содержатся в Едином государственном реестре недвижимости		определены в результате выполнения комплексных кадастровых работ				
	X	Y	X	Y			
1	2	3	4	5	6	7	8
965	—	—	469 420,71	2 190 913,35	—	—	—
928	—	—	469 428,63	2 190 930,42			
933	—	—	469 383,99	2 190 952,40			
967	—	—	469 375,00	2 190 934,68			
965	—	—	469 420,71	2 190 913,35			

**2. Сведения о частях границ уточняемого земельного участка с кадастровым номером** 23:39:0104014:249 :

Обозначение части границ		Горизонтальное проложение (S), м	Описание прохождения части границ	Сведения о согласовании местоположения границ (согласовано/спорное)
от т.	до т.			
1	2	3	4	5
965	928	18,82	—	согласовано

1	2	3	4	5
928	933	49,76	—	согласовано
933	967	19,87		
967	965	50,44		

**3. Сведения о характеристиках уточняемого земельного участка с кадастровым номером** 23:39:0104014:249 :

№ п/п	Наименование характеристики земельного участка	Значение характеристики
1	2	3
1.	Адрес земельного участка	—
1.1.	Сведения о местоположении земельного участка (при отсутствии адреса) в структурированном в соответствии с федеральной информационной адресной системой виде	Российская Федерация, Краснодарский край, Белореченский р-н, Рязанская ст-ца, Юности ул, д №2
1.2.	Дополнительные сведения о местоположении земельного участка	—
2.	Площадь земельного участка ± величина погрешности определения (вычисления) площади ( $P \pm \Delta P$ ), м <sup>2</sup>	969 ± 11,00
3.	Формула, примененная для вычисления предельной погрешности определения площади земельного участка, с подставленными значениями и итоговые (вычисленные) значения	$3,5*0,10*\sqrt{(969,00)} = 11$
4.	Площадь земельного участка согласно сведениям Единого государственного реестра недвижимости (Ркад), м <sup>2</sup>	1 000,00
5.	Оценка расхождения Р и Ркад ( $P - P_{кад}$ ), м <sup>2</sup>	31
6.	Предельный минимальный и максимальный размеры земельного участка ( $P_{мин}$ и $P_{макс}$ ), м <sup>2</sup>	— —
7.	Вид (виды) разрешенного использования	для ведения личного подсобного хозяйства и обслуживания индивидуальных жилых домов, садоводства
7.1.	Дополнительные сведения об использовании земельного участка	—
8.	Кадастровый или иной государственный учетный номер (инвентарный) здания, сооружения, объекта незавершенного строительства, расположенного на земельном участке	—
9.	Сведения о земельных участках (землях общего пользования, территории общего пользования), посредством которых обеспечивается доступ	—
10.	Иные сведения	—

**4. Пояснения к сведениям об уточняемом земельном участке с кадастровым номером** 23:39:0104014:249 :

1.	—
----	---



**1. Сведения о характерных точках границ уточняемого земельного участка с кадастровым номером** 23:39:0104014:250 :  
 Система координат МСК-23, зона 1 Зона № 1

Обозначение характерных точек границ	Координаты, м				Метод определения координат	Формулы, примененные для расчета средней квадратической погрешности определения координат характерных точек границ (Mt), с подставленными в такие формулы значениями и итоговые (вычисленные) значения Mt, м	Описание закрепления точки
	содержатся в Едином государственном реестре недвижимости		определены в результате выполнения комплексных кадастровых работ				
	X	Y	X	Y			
1	2	3	4	5	6	7	8
1173	—	—	469 397,50	2 191 097,43	—	—	—
1042	—	—	469 406,74	2 191 115,67			
1040	—	—	469 360,03	2 191 137,31			
1040	—	—	469 351,88	2 191 118,12			
1173	—	—	469 397,50	2 191 097,43			

**2. Сведения о частях границ уточняемого земельного участка с кадастровым номером** 23:39:0104014:250 :

Обозначение части границ		Горизонтальное проложение (S), м	Описание прохождения части границ	Сведения о согласовании местоположения границ (согласовано/спорное)
от т.	до т.			
1	2	3	4	5
1173	1042	20,45	—	согласовано
1042	1040	51,48		
1040	1040	20,85		
1040	1173	50,09		

**3. Сведения о характеристиках уточняемого земельного участка с кадастровым номером** 23:39:0104014:250 :

№ п/п	Наименование характеристики земельного участка	Значение характеристики
1	2	3
1.	Адрес земельного участка	—
1.1.	Сведения о местоположении земельного участка (при отсутствии адреса) в структурированном в соответствии с федеральной информационной адресной системой виде	Российская Федерация, Краснодарский край, Белореченский р-н, Рязанская ст-ца, Кубанская ул, 1, кв.6
1.2.	Дополнительные сведения о местоположении земельного участка	—



1	2	3	4	5	6	7	8
664	—	—	469 663,95	2 190 971,91	—	—	—
675	—	—	469 672,46	2 190 988,20			
674	—	—	469 607,14	2 191 024,28			
665	—	—	469 599,65	2 191 007,26			
664	—	—	469 663,95	2 190 971,91			

**2. Сведения о частях границ уточняемого земельного участка с кадастровым номером** 23:39:0104013:253 :

Обозначение части границ		Горизонтальное проложение (S), м	Описание прохождения части границ	Сведения о согласовании местоположения границ (согласовано/спорное)
от т.	до т.			
1	2	3	4	5
664	675	18,38	—	согласовано
675	674	74,62		
674	665	18,60		
665	664	73,38		

**3. Сведения о характеристиках уточняемого земельного участка с кадастровым номером** 23:39:0104013:253 :

№ п/п	Наименование характеристики земельного участка	Значение характеристики
1	2	3
1.	Адрес земельного участка	—
1.1.	Сведения о местоположении земельного участка (при отсутствии адреса) в структурированном в соответствии с федеральной информационной адресной системой виде	Российская Федерация, Краснодарский край, Белореченский р-н, Рязанская ст-ца, Весенняя ул, д 42
1.2.	Дополнительные сведения о местоположении земельного участка	—
2.	Площадь земельного участка ± величина погрешности определения (вычисления) площади ( $P \pm \Delta P$ ), м <sup>2</sup>	1 365 ± 13,00
3.	Формула, примененная для вычисления предельной погрешности определения площади земельного участка, с подставленными значениями и итоговые (вычисленные) значения	$3,5 * 0,10 * \sqrt{(1\ 365,00)} = 13$
4.	Площадь земельного участка согласно сведениям Единого государственного реестра недвижимости (Ркад), м <sup>2</sup>	1 000,00
5.	Оценка расхождения P и Ркад ( $P - P_{кад}$ ), м <sup>2</sup>	365
6.	Предельный минимальный и максимальный размеры земельного участка (Рмин и Рмакс), м <sup>2</sup>	— —

1	2	3
7.	Вид (виды) разрешенного использования	для ведения личного подсобного хозяйства, обслуживания индивидуальных жилых домов, садоводства
7.1.	Дополнительные сведения об использовании земельного участка	—
8.	Кадастровый или иной государственный учетный номер (инвентарный) здания, сооружения, объекта незавершенного строительства, расположенного на земельном участке	—
9.	Сведения о земельных участках (землях общего пользования, территории общего пользования), посредством которых обеспечивается доступ	—
10.	Иные сведения	—

**4. Пояснения к сведениям об уточняемом земельном участке с кадастровым номером** 23:39:0104013:253 :

1.	—
----	---

**1. Сведения о характерных точках границ уточняемого земельного участка с кадастровым номером** 23:39:0104014:255 :

Система координат МСК-23, зона 1 Зона № 1

Обозначение характерных точек границ	Координаты, м				Метод определения координат	Формулы, примененные для расчета средней квадратической погрешности определения координат характерных точек границ (Mt), с подставленными в такие формулы значениями и итоговые (вычисленные) значения Mt, м	Описание закрепления точки
	содержатся в Едином государственном реестре недвижимости		определены в результате выполнения комплексных кадастровых работ				
	X	Y	X	Y			
1	2	3	4	5	6	7	8
936	—	—	469 437,29	2 190 947,09	—	—	—
944	—	—	469 445,95	2 190 963,75			
945	—	—	469 400,23	2 190 986,05			
936	—	—	469 391,88	2 190 969,23			
936	—	—	469 437,29	2 190 947,09			

**2. Сведения о частях границ уточняемого земельного участка с кадастровым номером** 23:39:0104014:255 :

Обозначение части границ		Горизонтальное проложение (S), м	Описание прохождения части границ	Сведения о согласовании местоположения границ (согласовано/спорное)
от т.	до т.			
1	2	3	4	5
936	944	18,78	—	согласовано

1	2	3	4	5
944	945	50,87	—	согласовано
945	936	18,78		
936	936	50,52		

**3. Сведения о характеристиках уточняемого земельного участка с кадастровым номером** 23:39:0104014:255 :

№ п/п	Наименование характеристики земельного участка	Значение характеристики
1	2	3
1.	Адрес земельного участка	—
1.1.	Сведения о местоположении земельного участка (при отсутствии адреса) в структурированном в соответствии с федеральной информационной адресной системой виде	Российская Федерация, Краснодарский край, Белореченский р-н, Рязанская ст-ца, Кубанская ул, 1, кв.14
1.2.	Дополнительные сведения о местоположении земельного участка	—
2.	Площадь земельного участка ± величина погрешности определения (вычисления) площади ( $P \pm \Delta P$ ), м <sup>2</sup>	952 ± 11,00
3.	Формула, примененная для вычисления предельной погрешности определения площади земельного участка, с подставленными значениями и итоговые (вычисленные) значения	$3,5 * 0,10 * \sqrt{(952,00)} = 11$
4.	Площадь земельного участка согласно сведениям Единого государственного реестра недвижимости (Ркад), м <sup>2</sup>	1 000,00
5.	Оценка расхождения Р и Ркад ( $P - P_{кад}$ ), м <sup>2</sup>	48
6.	Предельный минимальный и максимальный размеры земельного участка (Рмин и Рмакс), м <sup>2</sup>	— —
7.	Вид (виды) разрешенного использования	для ведения личного подсобного хозяйства, обслуживания индивидуальных жилых домов, садоводства
7.1.	Дополнительные сведения об использовании земельного участка	—
8.	Кадастровый или иной государственный учетный номер (инвентарный) здания, сооружения, объекта незавершенного строительства, расположенного на земельном участке	—
9.	Сведения о земельных участках (землях общего пользования, территории общего пользования), посредством которых обеспечивается доступ	—
10.	Иные сведения	—

**4. Пояснения к сведениям об уточняемом земельном участке с кадастровым номером** 23:39:0104014:255 :

1.	—
----	---

**1. Сведения о характерных точках границ уточняемого земельного участка с кадастровым номером** 23:39:0104014:256 :  
 Система координат МСК-23, зона 1 Зона № 1

Обозначение характерных точек границ	Координаты, м				Метод определения координат	Формулы, примененные для расчета средней квадратической погрешности определения координат характерных точек границ (Mt), с подставленными в такие формулы значениями и итоговые (вычисленные) значения Mt, м	Описание закрепления точки
	содержатся в Едином государственном реестре недвижимости		определены в результате выполнения комплексных кадастровых работ				
	X	Y	X	Y			
1	2	3	4	5	6	7	8
860	—	—	469 719,71	2 191 254,03	—	—	—
730	—	—	469 727,68	2 191 269,84			
731	—	—	469 677,20	2 191 295,30			
861	—	—	469 669,28	2 191 279,43			
860	—	—	469 719,71	2 191 254,03			

**2. Сведения о частях границ уточняемого земельного участка с кадастровым номером** 23:39:0104014:256 :

Обозначение части границ		Горизонтальное проложение (S), м	Описание прохождения части границ	Сведения о согласовании местоположения границ (согласовано/спорное)
от т.	до т.			
1	2	3	4	5
860	730	17,71	—	согласовано
730	731	56,54		
731	861	17,74		
861	860	56,47		

**3. Сведения о характеристиках уточняемого земельного участка с кадастровым номером** 23:39:0104014:256 :

№ п/п	Наименование характеристики земельного участка	Значение характеристики
1	2	3
1.	Адрес земельного участка	—
1.1.	Сведения о местоположении земельного участка (при отсутствии адреса) в структурированном в соответствии с федеральной информационной адресной системой виде	Российская Федерация, Краснодарский край, Белореченский р-н, Рязанское с/п, Рязанская ст-ца, Весенняя ул, уч 38
1.2.	Дополнительные сведения о местоположении земельного участка	—



1	2	3	4	5	6	7	8
1007	—	—	469 647,26	2 191 364,90	—	—	—
1009	—	—	469 655,80	2 191 381,91			
1009	—	—	469 611,55	2 191 403,96			
1007	—	—	469 603,01	2 191 386,96			
1007	—	—	469 647,26	2 191 364,90			

**2. Сведения о частях границ уточняемого земельного участка с кадастровым номером** 23:39:0104014:263 :

Обозначение части границ		Горизонтальное проложение (S), м	Описание прохождения части границ	Сведения о согласовании местоположения границ (согласовано/спорное)
от т.	до т.			
1	2	3	4	5
1007	1009	19,03	—	согласовано
1009	1009	49,44		
1009	1007	19,02		
1007	1007	49,44		

**3. Сведения о характеристиках уточняемого земельного участка с кадастровым номером** 23:39:0104014:263 :

№ п/п	Наименование характеристики земельного участка	Значение характеристики
1	2	3
1.	Адрес земельного участка	—
1.1.	Сведения о местоположении земельного участка (при отсутствии адреса) в структурированном в соответствии с федеральной информационной адресной системой виде	Российская Федерация, Краснодарский край, Белореченский р-н, Рязанская ст-ца, Кубанская ул, 3, кв.3
1.2.	Дополнительные сведения о местоположении земельного участка	—
2.	Площадь земельного участка ± величина погрешности определения (вычисления) площади ( $P \pm \Delta P$ ), м <sup>2</sup>	941 ± 11,00
3.	Формула, примененная для вычисления предельной погрешности определения площади земельного участка, с подставленными значениями и итоговые (вычисленные) значения	$3,5*0,10*\sqrt{(941,00)} = 11$
4.	Площадь земельного участка согласно сведениям Единого государственного реестра недвижимости (Ркад), м <sup>2</sup>	1 000,00
5.	Оценка расхождения P и Ркад ( $P - P_{кад}$ ), м <sup>2</sup>	59
6.	Предельный минимальный и максимальный размеры земельного участка (Рмин и Рмакс), м <sup>2</sup>	— —



1	2	3
7.	Вид (виды) разрешенного использования	для ведения личного подсобного хозяйства, обслуживания индивидуальных жилых домов, садоводства
7.1.	Дополнительные сведения об использовании земельного участка	—
8.	Кадастровый или иной государственный учетный номер (инвентарный) здания, сооружения, объекта незавершенного строительства, расположенного на земельном участке	—
9.	Сведения о земельных участках (землях общего пользования, территории общего пользования), посредством которых обеспечивается доступ	—
10.	Иные сведения	—

**4. Пояснения к сведениям об уточняемом земельном участке с кадастровым номером** 23:39:0104014:263 :

1.	—
----	---

**1. Сведения о характерных точках границ уточняемого земельного участка с кадастровым номером** 23:39:0104014:273 :

Система координат МСК-23, зона 1 Зона № 1

Обозначение характерных точек границ	Координаты, м				Метод определения координат	Формулы, примененные для расчета средней квадратической погрешности определения координат характерных точек границ (Mt), с подставленными в такие формулы значениями и итоговые (вычисленные) значения Mt, м	Описание закрепления точки
	содержатся в Едином государственном реестре недвижимости		определены в результате выполнения комплексных кадастровых работ				
	X	Y	X	Y			
1	2	3	4	5	6	7	8
986	—	—	469 561,90	2 191 194,84	—	—	—
988	—	—	469 570,44	2 191 211,85			
988	—	—	469 525,78	2 191 234,14			
987	—	—	469 517,16	2 191 217,27			
986	—	—	469 561,90	2 191 194,84			

**2. Сведения о частях границ уточняемого земельного участка с кадастровым номером** 23:39:0104014:273 :

Обозначение части границ		Горизонтальное проложение (S), м	Описание прохождения части границ	Сведения о согласовании местоположения границ (согласовано/спорное)
от т.	до т.			
1	2	3	4	5
986	988	19,03	—	согласовано

1	2	3	4	5
988	988	49,91	—	согласовано
988	987	18,94		
987	986	50,05		

**3. Сведения о характеристиках уточняемого земельного участка с кадастровым номером** 23:39:0104014:273 :

№ п/п	Наименование характеристики земельного участка	Значение характеристики
1	2	3
1.	Адрес земельного участка	—
1.1.	Сведения о местоположении земельного участка (при отсутствии адреса) в структурированном в соответствии с федеральной информационной адресной системой виде	Российская Федерация, Краснодарский край, Белореченский р-н, Рязанская ст-ца, Кубанская ул, 3, кв.16
1.2.	Дополнительные сведения о местоположении земельного участка	—
2.	Площадь земельного участка ± величина погрешности определения (вычисления) площади ( $P \pm \Delta P$ ), м <sup>2</sup>	949 ± 11,00
3.	Формула, примененная для вычисления предельной погрешности определения площади земельного участка, с подставленными значениями и итоговые (вычисленные) значения	$3,5 * 0,10 * \sqrt{(949,00)} = 11$
4.	Площадь земельного участка согласно сведениям Единого государственного реестра недвижимости (Ркад), м <sup>2</sup>	1 000,00
5.	Оценка расхождения Р и Ркад ( $P - P_{кад}$ ), м <sup>2</sup>	51
6.	Предельный минимальный и максимальный размеры земельного участка (Рмин и Рмакс), м <sup>2</sup>	— —
7.	Вид (виды) разрешенного использования	для ведения личного подсобного хозяйства, обслуживания индивидуальных жилых домов, садоводства
7.1.	Дополнительные сведения об использовании земельного участка	—
8.	Кадастровый или иной государственный учетный номер (инвентарный) здания, сооружения, объекта незавершенного строительства, расположенного на земельном участке	—
9.	Сведения о земельных участках (землях общего пользования, территории общего пользования), посредством которых обеспечивается доступ	—
10.	Иные сведения	—

**4. Пояснения к сведениям об уточняемом земельном участке с кадастровым номером** 23:39:0104014:273 :

1.	—
----	---

**1. Сведения о характерных точках границ уточняемого земельного участка с кадастровым номером** 23:39:0104014:277 :  
 Система координат МСК-23, зона 1 Зона № 1

Обозначение характерных точек границ	Координаты, м				Метод определения координат	Формулы, примененные для расчета средней квадратической погрешности определения координат характерных точек границ (Mt), с подставленными в такие формулы значениями и итоговые (вычисленные) значения Mt, м	Описание закрепления точки
	содержатся в Едином государственном реестре недвижимости		определены в результате выполнения комплексных кадастровых работ				
	X	Y	X	Y			
1	2	3	4	5	6	7	8
1067	—	—	469 480,15	2 191 259,61	—	—	—
1069	—	—	469 489,70	2 191 276,76			
1070	—	—	469 443,27	2 191 299,36			
1068	—	—	469 433,72	2 191 282,21			
1067	—	—	469 480,15	2 191 259,61			

**2. Сведения о частях границ уточняемого земельного участка с кадастровым номером** 23:39:0104014:277 :

Обозначение части границ		Горизонтальное проложение (S), м	Описание прохождения части границ	Сведения о согласовании местоположения границ (согласовано/спорное)
от т.	до т.			
1	2	3	4	5
1067	1069	19,63	—	согласовано
1069	1070	51,64		
1070	1068	19,63		
1068	1067	51,64		

**3. Сведения о характеристиках уточняемого земельного участка с кадастровым номером** 23:39:0104014:277 :

№ п/п	Наименование характеристики земельного участка	Значение характеристики
1	2	3
1.	Адрес земельного участка	—
1.1.	Сведения о местоположении земельного участка (при отсутствии адреса) в структурированном в соответствии с федеральной информационной адресной системой виде	Российская Федерация, Краснодарский край, Белореченский р-н, Рязанская ст-ца, Кубанская ул, 3, кв.20
1.2.	Дополнительные сведения о местоположении земельного участка	—



1	2	3	4	5	6	7	8
1011	—	—	469 664,33	2 191 398,91	—	—	—
1013	—	—	469 672,87	2 191 415,92			
1013	—	—	469 628,62	2 191 437,98			
1011	—	—	469 620,08	2 191 420,97			
1011	—	—	469 664,33	2 191 398,91			

**2. Сведения о частях границ уточняемого земельного участка с кадастровым номером** 23:39:0104014:282 :

Обозначение части границ		Горизонтальное проложение (S), м	Описание прохождения части границ	Сведения о согласовании местоположения границ (согласовано/спорное)
от т.	до т.			
1	2	3	4	5
1011	1013	19,03	—	согласовано
1013	1013	49,44		
1013	1011	19,03		
1011	1011	49,44		

**3. Сведения о характеристиках уточняемого земельного участка с кадастровым номером** 23:39:0104014:282 :

№ п/п	Наименование характеристики земельного участка	Значение характеристики
1	2	3
1.	Адрес земельного участка	—
1.1.	Сведения о местоположении земельного участка (при отсутствии адреса) в структурированном в соответствии с федеральной информационной адресной системой виде	Российская Федерация, Краснодарский край, Белореченский р-н, Рязанская ст-ца, Кубанская ул, 4, кв.5
1.2.	Дополнительные сведения о местоположении земельного участка	—
2.	Площадь земельного участка ± величина погрешности определения (вычисления) площади ( $P \pm \Delta P$ ), м <sup>2</sup>	941 ± 11,00
3.	Формула, примененная для вычисления предельной погрешности определения площади земельного участка, с подставленными значениями и итоговые (вычисленные) значения	$3,5*0,10*\sqrt{(941,00)} = 11$
4.	Площадь земельного участка согласно сведениям Единого государственного реестра недвижимости (Ркад), м <sup>2</sup>	1 000,00
5.	Оценка расхождения P и Ркад ( $P - P_{кад}$ ), м <sup>2</sup>	59
6.	Предельный минимальный и максимальный размеры земельного участка (Рмин и Рмакс), м <sup>2</sup>	— —

1	2	3
7.	Вид (виды) разрешенного использования	для ведения личного подсобного хозяйства, обслуживания индивидуальных жилых домов, садоводства
7.1.	Дополнительные сведения об использовании земельного участка	—
8.	Кадастровый или иной государственный учетный номер (инвентарный) здания, сооружения, объекта незавершенного строительства, расположенного на земельном участке	—
9.	Сведения о земельных участках (землях общего пользования, территории общего пользования), посредством которых обеспечивается доступ	—
10.	Иные сведения	—

**4. Пояснения к сведениям об уточняемом земельном участке с кадастровым номером** 23:39:0104014:282 :

1.	—
----	---

**1. Сведения о характерных точках границ уточняемого земельного участка с кадастровым номером** 23:39:0104014:283 :

Система координат МСК-23, зона 1 Зона № 1

Обозначение характерных точек границ	Координаты, м				Метод определения координат	Формулы, примененные для расчета средней квадратической погрешности определения координат характерных точек границ (Mt), с подставленными в такие формулы значениями и итоговые (вычисленные) значения Mt, м	Описание закрепления точки
	содержатся в Едином государственном реестре недвижимости		определены в результате выполнения комплексных кадастровых работ				
	X	Y	X	Y			
1	2	3	4	5	6	7	8
947	—	—	469 454,90	2 190 981,28	—	—	—
950	—	—	469 463,85	2 190 998,82			
951	—	—	469 418,21	2 191 020,95			
948	—	—	469 409,26	2 191 003,41			
947	—	—	469 454,90	2 190 981,28			

**2. Сведения о частях границ уточняемого земельного участка с кадастровым номером** 23:39:0104014:283 :

Обозначение части границ		Горизонтальное проложение (S), м	Описание прохождения части границ	Сведения о согласовании местоположения границ (согласовано/спорное)
от т.	до т.			
1	2	3	4	5
947	950	19,69	—	согласовано

1	2	3	4	5
950	951	50,72	—	согласовано
951	948	19,69		
948	947	50,72		

**3. Сведения о характеристиках уточняемого земельного участка с кадастровым номером** 23:39:0104014:283 :

№ п/п	Наименование характеристики земельного участка	Значение характеристики
1	2	3
1.	Адрес земельного участка	—
1.1.	Сведения о местоположении земельного участка (при отсутствии адреса) в структурированном в соответствии с федеральной информационной адресной системой виде	Российская Федерация, Краснодарский край, Белореченский р-н, Рязанская ст-ца, Кубанская ул, 4, кв.7
1.2.	Дополнительные сведения о местоположении земельного участка	—
2.	Площадь земельного участка ± величина погрешности определения (вычисления) площади ( $P \pm \Delta P$ ), м <sup>2</sup>	999 ± 11,00
3.	Формула, примененная для вычисления предельной погрешности определения площади земельного участка, с подставленными значениями и итоговые (вычисленные) значения	$3,5*0,10*\sqrt{(999,00)} = 11$
4.	Площадь земельного участка согласно сведениям Единого государственного реестра недвижимости (Ркад), м <sup>2</sup>	1 000,00
5.	Оценка расхождения Р и Ркад ( $P - P_{кад}$ ), м <sup>2</sup>	1
6.	Предельный минимальный и максимальный размеры земельного участка (Рмин и Рмакс), м <sup>2</sup>	— —
7.	Вид (виды) разрешенного использования	для ведения личного подсобного хозяйства, обслуживания индивидуальных жилых домов, садоводства
7.1.	Дополнительные сведения об использовании земельного участка	—
8.	Кадастровый или иной государственный учетный номер (инвентарный) здания, сооружения, объекта незавершенного строительства, расположенного на земельном участке	—
9.	Сведения о земельных участках (землях общего пользования, территории общего пользования), посредством которых обеспечивается доступ	—
10.	Иные сведения	—

**4. Пояснения к сведениям об уточняемом земельном участке с кадастровым номером** 23:39:0104014:283 :

1.	—
----	---

**1. Сведения о характерных точках границ уточняемого земельного участка с кадастровым номером** 23:39:0104014:285 :  
 Система координат МСК-23, зона 1 Зона № 1

Обозначение характерных точек границ	Координаты, м				Метод определения координат	Формулы, примененные для расчета средней квадратической погрешности определения координат характерных точек границ (Mt), с подставленными в такие формулы значениями и итоговые (вычисленные) значения Mt, м	Описание закрепления точки
	содержатся в Едином государственном реестре недвижимости		определены в результате выполнения комплексных кадастровых работ				
	X	Y	X	Y			
1	2	3	4	5	6	7	8
940	—	—	469 343,40	2 190 991,32	—	—	—
941	—	—	469 352,32	2 191 008,94			
942	—	—	469 306,26	2 191 031,13			
941	—	—	469 298,01	2 191 013,43			
940	—	—	469 343,40	2 190 991,32			

**2. Сведения о частях границ уточняемого земельного участка с кадастровым номером** 23:39:0104014:285 :

Обозначение части границ		Горизонтальное проложение (S), м	Описание прохождения части границ	Сведения о согласовании местоположения границ (согласовано/спорное)
от т.	до т.			
1	2	3	4	5
940	941	19,75	—	согласовано
941	942	51,13		
942	941	19,53		
941	940	50,49		

**3. Сведения о характеристиках уточняемого земельного участка с кадастровым номером** 23:39:0104014:285 :

№ п/п	Наименование характеристики земельного участка	Значение характеристики
1	2	3
1.	Адрес земельного участка	—
1.1.	Сведения о местоположении земельного участка (при отсутствии адреса) в структурированном в соответствии с федеральной информационной адресной системой виде	Российская Федерация, Краснодарский край, Белореченский р-н, Рязанская ст-ца, Кубанская ул, 4, кв.9
1.2.	Дополнительные сведения о местоположении земельного участка	—





1	2	3	4	5	6	7	8
999	—	—	469 613,12	2 191 296,88	—	—	—
1001	—	—	469 621,65	2 191 313,88			
1002	—	—	469 577,40	2 191 335,94			
999	—	—	469 568,87	2 191 318,94			
999	—	—	469 613,12	2 191 296,88			

**2. Сведения о частях границ уточняемого земельного участка с кадастровым номером** 23:39:0104014:291 :

Обозначение части границ		Горизонтальное проложение (S), м	Описание прохождения части границ	Сведения о согласовании местоположения границ (согласовано/спорное)
от т.	до т.			
1	2	3	4	5
999	1001	19,02	—	согласовано
1001	1002	49,44		
1002	999	19,02		
999	999	49,44		

**3. Сведения о характеристиках уточняемого земельного участка с кадастровым номером** 23:39:0104014:291 :

№ п/п	Наименование характеристики земельного участка	Значение характеристики
1	2	3
1.	Адрес земельного участка	—
1.1.	Сведения о местоположении земельного участка (при отсутствии адреса) в структурированном в соответствии с федеральной информационной адресной системой виде	Российская Федерация, Краснодарский край, Белореченский р-н, Рязанская ст-ца, Кубанская ул, 4, кв.15
1.2.	Дополнительные сведения о местоположении земельного участка	—
2.	Площадь земельного участка ± величина погрешности определения (вычисления) площади ( $P \pm \Delta P$ ), м <sup>2</sup>	940 ± 11,00
3.	Формула, примененная для вычисления предельной погрешности определения площади земельного участка, с подставленными значениями и итоговые (вычисленные) значения	$3,5*0,10*\sqrt{(940,00)} = 11$
4.	Площадь земельного участка согласно сведениям Единого государственного реестра недвижимости (Ркад), м <sup>2</sup>	1 000,00
5.	Оценка расхождения P и Ркад ( $P - P_{кад}$ ), м <sup>2</sup>	60
6.	Предельный минимальный и максимальный размеры земельного участка (Рмин и Рмакс), м <sup>2</sup>	— —

1	2	3
7.	Вид (виды) разрешенного использования	для ведения личного подсобного хозяйства, обслуживания индивидуальных жилых домов, садоводства
7.1.	Дополнительные сведения об использовании земельного участка	—
8.	Кадастровый или иной государственный учетный номер (инвентарный) здания, сооружения, объекта незавершенного строительства, расположенного на земельном участке	—
9.	Сведения о земельных участках (землях общего пользования, территории общего пользования), посредством которых обеспечивается доступ	—
10.	Иные сведения	—

**4. Пояснения к сведениям об уточняемом земельном участке с кадастровым номером** 23:39:0104014:291 :

1.	—
----	---

**1. Сведения о характерных точках границ уточняемого земельного участка с кадастровым номером** 23:39:0104014:299 :

Система координат МСК-23, зона 1 Зона № 1

Обозначение характерных точек границ	Координаты, м				Метод определения координат	Формулы, примененные для расчета средней квадратической погрешности определения координат характерных точек границ (Mt), с подставленными в такие формулы значениями и итоговые (вычисленные) значения Mt, м	Описание закрепления точки
	содержатся в Едином государственном реестре недвижимости		определены в результате выполнения комплексных кадастровых работ				
	X	Y	X	Y			
1	2	3	4	5	6	7	8
1174	—	—	469 497,09	2 191 294,99	—	—	—
1175	—	—	469 506,76	2 191 314,74			
1077	—	—	469 462,45	2 191 336,34			
1073	—	—	469 452,81	2 191 316,52			
1174	—	—	469 497,09	2 191 294,99			
1174	—	—	469 497,09	2 191 294,99			

**2. Сведения о частях границ уточняемого земельного участка с кадастровым номером** 23:39:0104014:299 :

Обозначение части границ		Горизонтальное проложение (S), м	Описание прохождения части границ	Сведения о согласовании местоположения границ (согласовано/спорное)
от т.	до т.			
1	2	3	4	5
1174	1175	21,99	—	согласовано

1	2	3	4	5
1175	1077	49,29	—	согласовано
1077	1073	22,04		
1073	1174	49,24		

**3. Сведения о характеристиках уточняемого земельного участка с кадастровым номером** 23:39:0104014:299 :

№ п/п	Наименование характеристики земельного участка	Значение характеристики
1	2	3
1.	Адрес земельного участка	—
1.1.	Сведения о местоположении земельного участка (при отсутствии адреса) в структурированном в соответствии с федеральной информационной адресной системой виде	Российская Федерация, Краснодарский край, Белореченский р-н, Рязанская ст-ца, Кубанская ул, 5, кв.15
1.2.	Дополнительные сведения о местоположении земельного участка	—
2.	Площадь земельного участка ± величина погрешности определения (вычисления) площади ( $P \pm \Delta P$ ), м <sup>2</sup>	1 085 ± 12,00
3.	Формула, примененная для вычисления предельной погрешности определения площади земельного участка, с подставленными значениями и итоговые (вычисленные) значения	$3,5 * 0,10 * \sqrt{(1\ 085,00)} = 12$
4.	Площадь земельного участка согласно сведениям Единого государственного реестра недвижимости (Ркад), м <sup>2</sup>	1 000,00
5.	Оценка расхождения Р и Ркад ( $P - P_{кад}$ ), м <sup>2</sup>	85
6.	Предельный минимальный и максимальный размеры земельного участка (Рмин и Рмакс), м <sup>2</sup>	— —
7.	Вид (виды) разрешенного использования	для ведения личного подсобного хозяйства, обслуживания индивидуальных жилых домов, садоводства
7.1.	Дополнительные сведения об использовании земельного участка	—
8.	Кадастровый или иной государственный учетный номер (инвентарный) здания, сооружения, объекта незавершенного строительства, расположенного на земельном участке	—
9.	Сведения о земельных участках (землях общего пользования, территории общего пользования), посредством которых обеспечивается доступ	—
10.	Иные сведения	—

**4. Пояснения к сведениям об уточняемом земельном участке с кадастровым номером** 23:39:0104014:299 :

1.	—
----	---

**1. Сведения о характерных точках границ уточняемого земельного участка с кадастровым номером** 23:39:0104014:311 :  
 Система координат МСК-23, зона 1 Зона № 1

Обозначение характерных точек границ	Координаты, м				Метод определения координат	Формулы, примененные для расчета средней квадратической погрешности определения координат характерных точек границ (Mt), с подставленными в такие формулы значениями и итоговые (вычисленные) значения Mt, м	Описание закрепления точки
	содержатся в Едином государственном реестре недвижимости		определены в результате выполнения комплексных кадастровых работ				
	X	Y	X	Y			
1	2	3	4	5	6	7	8
940	—	—	469 335,07	2 190 974,47	—	—	—
940	—	—	469 343,40	2 190 991,32			
941	—	—	469 298,01	2 191 013,43			
940	—	—	469 290,25	2 190 996,54			
940	—	—	469 335,07	2 190 974,47			

**2. Сведения о частях границ уточняемого земельного участка с кадастровым номером** 23:39:0104014:311 :

Обозначение части границ		Горизонтальное проложение (S), м	Описание прохождения части границ	Сведения о согласовании местоположения границ (согласовано/спорное)
от т.	до т.			
1	2	3	4	5
940	940	18,80	—	согласовано
940	941	50,49		
941	940	18,59		
940	940	49,96		

**3. Сведения о характеристиках уточняемого земельного участка с кадастровым номером** 23:39:0104014:311 :

№ п/п	Наименование характеристики земельного участка	Значение характеристики
1	2	3
1.	Адрес земельного участка	—
1.1.	Сведения о местоположении земельного участка (при отсутствии адреса) в структурированном в соответствии с федеральной информационной адресной системой виде	Российская Федерация, Краснодарский край, Белореченский р-н, Рязанское с/п, Рязанская ст-ца, Радужная ул, д 4
1.2.	Дополнительные сведения о местоположении земельного участка	—



1	2	3	4	5	6	7	8
944	—	—	469 445,95	2 190 963,75	—	—	—
947	—	—	469 454,90	2 190 981,28			
948	—	—	469 409,26	2 191 003,41			
945	—	—	469 400,23	2 190 986,05			
944	—	—	469 445,95	2 190 963,75			

**2. Сведения о частях границ уточняемого земельного участка с кадастровым номером** 23:39:0104014:319 :

Обозначение части границ		Горизонтальное проложение (S), м	Описание прохождения части границ	Сведения о согласовании местоположения границ (согласовано/спорное)
от т.	до т.			
1	2	3	4	5
944	947	19,68	—	согласовано
947	948	50,72		
948	945	19,57		
945	944	50,87		

**3. Сведения о характеристиках уточняемого земельного участка с кадастровым номером** 23:39:0104014:319 :

№ п/п	Наименование характеристики земельного участка	Значение характеристики
1	2	3
1.	Адрес земельного участка	—
1.1.	Сведения о местоположении земельного участка (при отсутствии адреса) в структурированном в соответствии с федеральной информационной адресной системой виде	Российская Федерация, Краснодарский край, Белореченский р-н, Рязанская ст-ца, Кубанская ул, 2, кв.5
1.2.	Дополнительные сведения о местоположении земельного участка	—
2.	Площадь земельного участка ± величина погрешности определения (вычисления) площади ( $P \pm \Delta P$ ), м <sup>2</sup>	997 ± 11,00
3.	Формула, примененная для вычисления предельной погрешности определения площади земельного участка, с подставленными значениями и итоговые (вычисленные) значения	$3,5 * 0,10 * \sqrt{(997,00)} = 11$
4.	Площадь земельного участка согласно сведениям Единого государственного реестра недвижимости (Ркад), м <sup>2</sup>	1 000,00
5.	Оценка расхождения P и Ркад ( $P - P_{кад}$ ), м <sup>2</sup>	3
6.	Предельный минимальный и максимальный размеры земельного участка (Pмин и Pмакс), м <sup>2</sup>	— —

1	2	3
7.	Вид (виды) разрешенного использования	для ведения личного подсобного хозяйства, обслуживания индивидуальных жилых домов, садоводства
7.1.	Дополнительные сведения об использовании земельного участка	—
8.	Кадастровый или иной государственный учетный номер (инвентарный) здания, сооружения, объекта незавершенного строительства, расположенного на земельном участке	—
9.	Сведения о земельных участках (землях общего пользования, территории общего пользования), посредством которых обеспечивается доступ	—
10.	Иные сведения	—

**4. Пояснения к сведениям об уточняемом земельном участке с кадастровым номером** 23:39:0104014:319 :

1.	—
----	---

**1. Сведения о характерных точках границ уточняемого земельного участка с кадастровым номером** 23:39:0104014:322 :

Система координат МСК-23, зона 1 Зона № 1

Обозначение характерных точек границ	Координаты, м				Метод определения координат	Формулы, примененные для расчета средней квадратической погрешности определения координат характерных точек границ (Mt), с подставленными в такие формулы значениями и итоговые (вычисленные) значения Mt, м	Описание закрепления точки
	содержатся в Едином государственном реестре недвижимости		определены в результате выполнения комплексных кадастровых работ				
	X	Y	X	Y			
1	2	3	4	5	6	7	8
990	—	—	469 578,97	2 191 228,85	—	—	—
992	—	—	469 587,51	2 191 245,86			
993	—	—	469 543,26	2 191 267,92			
990	—	—	469 534,72	2 191 250,91			
990	—	—	469 578,97	2 191 228,85			

**2. Сведения о частях границ уточняемого земельного участка с кадастровым номером** 23:39:0104014:322 :

Обозначение части границ		Горизонтальное проложение (S), м	Описание прохождения части границ	Сведения о согласовании местоположения границ (согласовано/спорное)
от т.	до т.			
1	2	3	4	5
990	992	19,03	—	согласовано



1	2	3	4	5
992	993	49,44	—	согласовано
993	990	19,03		
990	990	49,44		

**3. Сведения о характеристиках уточняемого земельного участка с кадастровым номером** 23:39:0104014:322 :

№ п/п	Наименование характеристики земельного участка	Значение характеристики
1	2	3
1.	Адрес земельного участка	—
1.1.	Сведения о местоположении земельного участка (при отсутствии адреса) в структурированном в соответствии с федеральной информационной адресной системой виде	Российская Федерация, Краснодарский край, Белореченский р-н, Рязанская ст-ца, Кубанская ул, 2, кв.14
1.2.	Дополнительные сведения о местоположении земельного участка	—
2.	Площадь земельного участка ± величина погрешности определения (вычисления) площади ( $P \pm \Delta P$ ), м <sup>2</sup>	941 ± 11,00
3.	Формула, примененная для вычисления предельной погрешности определения площади земельного участка, с подставленными значениями и итоговые (вычисленные) значения	$3,5 * 0,10 * \sqrt{(941,00)} = 11$
4.	Площадь земельного участка согласно сведениям Единого государственного реестра недвижимости (Ркад), м <sup>2</sup>	1 000,00
5.	Оценка расхождения Р и Ркад ( $P - P_{кад}$ ), м <sup>2</sup>	59
6.	Предельный минимальный и максимальный размеры земельного участка (Рмин и Рмакс), м <sup>2</sup>	— —
7.	Вид (виды) разрешенного использования	Для ведения личного подсобного хозяйства
7.1.	Дополнительные сведения об использовании земельного участка	—
8.	Кадастровый или иной государственный учетный номер (инвентарный) здания, сооружения, объекта незавершенного строительства, расположенного на земельном участке	—
9.	Сведения о земельных участках (землях общего пользования, территории общего пользования), посредством которых обеспечивается доступ	—
10.	Иные сведения	—

**4. Пояснения к сведениям об уточняемом земельном участке с кадастровым номером** 23:39:0104014:322 :

1.	—
----	---

**1. Сведения о характерных точках границ уточняемого земельного участка с кадастровым номером** 23:39:0104014:331 :  
 Система координат МСК-23, зона 1 Зона № 1

Обозначение характерных точек границ	Координаты, м				Метод определения координат	Формулы, примененные для расчета средней квадратической погрешности определения координат характерных точек границ (Mt), с подставленными в такие формулы значениями и итоговые (вычисленные) значения Mt, м	Описание закрепления точки
	содержатся в Едином государственном реестре недвижимости		определены в результате выполнения комплексных кадастровых работ				
	X	Y	X	Y			
1	2	3	4	5	6	7	8
936	—	—	469 391,88	2 190 969,23	—	—	—
945	—	—	469 400,23	2 190 986,05			
946	—	—	469 356,79	2 191 007,39			
937	—	—	469 348,13	2 190 990,72			
936	—	—	469 391,88	2 190 969,23			

**2. Сведения о частях границ уточняемого земельного участка с кадастровым номером** 23:39:0104014:331 :

Обозначение части границ		Горизонтальное проложение (S), м	Описание прохождения части границ	Сведения о согласовании местоположения границ (согласовано/спорное)
от т.	до т.			
1	2	3	4	5
936	945	18,78	—	согласовано
945	946	48,40		
946	937	18,79		
937	936	48,74		

**3. Сведения о характеристиках уточняемого земельного участка с кадастровым номером** 23:39:0104014:331 :

№ п/п	Наименование характеристики земельного участка	Значение характеристики
1	2	3
1.	Адрес земельного участка	Краснодарский край, Белореченский район, станица Рязанская, улица Радужная, 5
1.1.	Сведения о местоположении земельного участка (при отсутствии адреса) в структурированном в соответствии с федеральной информационной адресной системой виде	—
1.2.	Дополнительные сведения о местоположении земельного участка	—



1	2	3	4	5	6	7	8
1001	—	—	469 621,65	2 191 313,88	—	—	—
1003	—	—	469 630,19	2 191 330,89			
1003	—	—	469 585,94	2 191 352,95			
1001	—	—	469 577,40	2 191 335,94			
1001	—	—	469 621,65	2 191 313,88			

**2. Сведения о частях границ уточняемого земельного участка с кадастровым номером** 23:39:0104014:335 :

Обозначение части границ		Горизонтальное проложение (S), м	Описание прохождения части границ	Сведения о согласовании местоположения границ (согласовано/спорное)
от т.	до т.			
1	2	3	4	5
1001	1003	19,03	—	согласовано
1003	1003	49,44		
1003	1001	19,03		
1001	1001	49,44		

**3. Сведения о характеристиках уточняемого земельного участка с кадастровым номером** 23:39:0104014:335 :

№ п/п	Наименование характеристики земельного участка	Значение характеристики
1	2	3
1.	Адрес земельного участка	—
1.1.	Сведения о местоположении земельного участка (при отсутствии адреса) в структурированном в соответствии с федеральной информационной адресной системой виде	Российская Федерация, Краснодарский край, Белореченский р-н, Рязанская ст-ца, Центральная ул, 10, кв.12
1.2.	Дополнительные сведения о местоположении земельного участка	—
2.	Площадь земельного участка ± величина погрешности определения (вычисления) площади ( $P \pm \Delta P$ ), м <sup>2</sup>	941 ± 11,00
3.	Формула, примененная для вычисления предельной погрешности определения площади земельного участка, с подставленными значениями и итоговые (вычисленные) значения	$3,5*0,10*\sqrt{(941,00)} = 11$
4.	Площадь земельного участка согласно сведениям Единого государственного реестра недвижимости (Ркад), м <sup>2</sup>	1 000,00
5.	Оценка расхождения P и Ркад ( $P - P_{кад}$ ), м <sup>2</sup>	59
6.	Предельный минимальный и максимальный размеры земельного участка (Рмин и Рмакс), м <sup>2</sup>	— —

1	2	3
7.	Вид (виды) разрешенного использования	для ведения личного подсобного хозяйства, обслуживания индивидуальных жилых домов, садоводства
7.1.	Дополнительные сведения об использовании земельного участка	—
8.	Кадастровый или иной государственный учетный номер (инвентарный) здания, сооружения, объекта незавершенного строительства, расположенного на земельном участке	—
9.	Сведения о земельных участках (землях общего пользования, территории общего пользования), посредством которых обеспечивается доступ	—
10.	Иные сведения	—

**4. Пояснения к сведениям об уточняемом земельном участке с кадастровым номером** 23:39:0104014:335 :

1.	—
----	---

**1. Сведения о характерных точках границ уточняемого земельного участка с кадастровым номером** 23:39:0104014:338 :

Система координат МСК-23, зона 1 Зона № 1

Обозначение характерных точек границ	Координаты, м				Метод определения координат	Формулы, примененные для расчета средней квадратической погрешности определения координат характерных точек границ (Mt), с подставленными в такие формулы значениями и итоговые (вычисленные) значения Mt, м	Описание закрепления точки
	содержатся в Едином государственном реестре недвижимости		определены в результате выполнения комплексных кадастровых работ				
	X	Y	X	Y			
1	2	3	4	5	6	7	8
980	—	—	469 544,83	2 191 160,83	—	—	—
983	—	—	469 553,36	2 191 177,84			
984	—	—	469 507,71	2 191 200,73			
981	—	—	469 499,17	2 191 183,73			
980	—	—	469 544,83	2 191 160,83			

**2. Сведения о частях границ уточняемого земельного участка с кадастровым номером** 23:39:0104014:338 :

Обозначение части границ		Горизонтальное проложение (S), м	Описание прохождения части границ	Сведения о согласовании местоположения границ (согласовано/спорное)
от т.	до т.			
1	2	3	4	5
980	983	19,03	—	согласовано

1	2	3	4	5
983	984	51,07	—	согласовано
984	981	19,02		
981	980	51,08		

**3. Сведения о характеристиках уточняемого земельного участка с кадастровым номером** 23:39:0104014:338 :

№ п/п	Наименование характеристики земельного участка	Значение характеристики
1	2	3
1.	Адрес земельного участка	—
1.1.	Сведения о местоположении земельного участка (при отсутствии адреса) в структурированном в соответствии с федеральной информационной адресной системой виде	Российская Федерация, Краснодарский край, Белореченский р-н, Рязанская ст-ца, Центральная ул, 10, кв.16
1.2.	Дополнительные сведения о местоположении земельного участка	—
2.	Площадь земельного участка ± величина погрешности определения (вычисления) площади ( $P \pm \Delta P$ ), м <sup>2</sup>	972 ± 11,00
3.	Формула, примененная для вычисления предельной погрешности определения площади земельного участка, с подставленными значениями и итоговые (вычисленные) значения	$3,5 * 0,10 * \sqrt{(972,00)} = 11$
4.	Площадь земельного участка согласно сведениям Единого государственного реестра недвижимости (Ркад), м <sup>2</sup>	1 000,00
5.	Оценка расхождения Р и Ркад ( $P - P_{кад}$ ), м <sup>2</sup>	28
6.	Предельный минимальный и максимальный размеры земельного участка (Рмин и Рмакс), м <sup>2</sup>	— —
7.	Вид (виды) разрешенного использования	для ведения личного подсобного хозяйства, обслуживания индивидуальных жилых домов, садоводства
7.1.	Дополнительные сведения об использовании земельного участка	—
8.	Кадастровый или иной государственный учетный номер (инвентарный) здания, сооружения, объекта незавершенного строительства, расположенного на земельном участке	—
9.	Сведения о земельных участках (землях общего пользования, территории общего пользования), посредством которых обеспечивается доступ	—
10.	Иные сведения	—

**4. Пояснения к сведениям об уточняемом земельном участке с кадастровым номером** 23:39:0104014:338 :

1.	—
----	---

**1. Сведения о характерных точках границ уточняемого земельного участка с кадастровым номером** 23:39:0104014:345 :  
 Система координат МСК-23, зона 1 Зона № 1

Обозначение характерных точек границ	Координаты, м				Метод определения координат	Формулы, примененные для расчета средней квадратической погрешности определения координат характерных точек границ (Mt), с подставленными в такие формулы значениями и итоговые (вычисленные) значения Mt, м	Описание закрепления точки
	содержатся в Едином государственном реестре недвижимости		определены в результате выполнения комплексных кадастровых работ				
	X	Y	X	Y			
1	2	3	4	5	6	7	8
717	—	—	469 573,44	2 190 959,84	—	—	—
815	—	—	469 581,20	2 190 976,73			
816	—	—	469 533,20	2 191 000,37			
801	—	—	469 525,32	2 190 983,54			
717	—	—	469 573,44	2 190 959,84			

**2. Сведения о частях границ уточняемого земельного участка с кадастровым номером** 23:39:0104014:345 :

Обозначение части границ		Горизонтальное проложение (S), м	Описание прохождения части границ	Сведения о согласовании местоположения границ (согласовано/спорное)
от т.	до т.			
1	2	3	4	5
717	815	18,59	—	согласовано
815	816	53,51		
816	801	18,58		
801	717	53,64		

**3. Сведения о характеристиках уточняемого земельного участка с кадастровым номером** 23:39:0104014:345 :

№ п/п	Наименование характеристики земельного участка	Значение характеристики
1	2	3
1.	Адрес земельного участка	—
1.1.	Сведения о местоположении земельного участка (при отсутствии адреса) в структурированном в соответствии с федеральной информационной адресной системой виде	Российская Федерация, Краснодарский край, Белореченский р-н, Рязанская ст-ца, Центральная ул, 12, кв.6
1.2.	Дополнительные сведения о местоположении земельного участка	—





1	2	3	4	5	6	7	8
1005	—	—	469 638,72	2 191 347,89	—	—	—
1007	—	—	469 647,26	2 191 364,90			
1007	—	—	469 603,01	2 191 386,96			
1005	—	—	469 594,48	2 191 369,95			
1005	—	—	469 638,72	2 191 347,89			

**2. Сведения о частях границ уточняемого земельного участка с кадастровым номером** 23:39:0104014:346 :

Обозначение части границ		Горизонтальное проложение (S), м	Описание прохождения части границ	Сведения о согласовании местоположения границ (согласовано/спорное)
от т.	до т.			
1	2	3	4	5
1005	1007	19,03	—	согласовано
1007	1007	49,44		
1007	1005	19,03		
1005	1005	49,44		

**3. Сведения о характеристиках уточняемого земельного участка с кадастровым номером** 23:39:0104014:346 :

№ п/п	Наименование характеристики земельного участка	Значение характеристики
1	2	3
1.	Адрес земельного участка	—
1.1.	Сведения о местоположении земельного участка (при отсутствии адреса) в структурированном в соответствии с федеральной информационной адресной системой виде	Российская Федерация, Краснодарский край, Белореченский р-н, Рязанская ст-ца, Юности ул, д 52
1.2.	Дополнительные сведения о местоположении земельного участка	—
2.	Площадь земельного участка ± величина погрешности определения (вычисления) площади ( $P \pm \Delta P$ ), м <sup>2</sup>	941 ± 11,00
3.	Формула, примененная для вычисления предельной погрешности определения площади земельного участка, с подставленными значениями и итоговые (вычисленные) значения	$3,5*0,10*\sqrt{(941,00)} = 11$
4.	Площадь земельного участка согласно сведениям Единого государственного реестра недвижимости (Ркад), м <sup>2</sup>	1 000,00
5.	Оценка расхождения P и Ркад ( $P - P_{кад}$ ), м <sup>2</sup>	59
6.	Предельный минимальный и максимальный размеры земельного участка (Рмин и Рмакс), м <sup>2</sup>	— —

1	2	3
7.	Вид (виды) разрешенного использования	для ведения личного подсобного хозяйства и обслуживания индивидуальных жилых домов, садоводства
7.1.	Дополнительные сведения об использовании земельного участка	—
8.	Кадастровый или иной государственный учетный номер (инвентарный) здания, сооружения, объекта незавершенного строительства, расположенного на земельном участке	—
9.	Сведения о земельных участках (землях общего пользования, территории общего пользования), посредством которых обеспечивается доступ	—
10.	Иные сведения	—

**4. Пояснения к сведениям об уточняемом земельном участке с кадастровым номером** 23:39:0104014:346 :

1.	—
----	---

**1. Сведения о характерных точках границ уточняемого земельного участка с кадастровым номером** 23:39:0104014:352 :

Система координат МСК-23, зона 1 Зона № 1

Обозначение характерных точек границ	Координаты, м				Метод определения координат	Формулы, примененные для расчета средней квадратической погрешности определения координат характерных точек границ (Mt), с подставленными в такие формулы значениями и итоговые (вычисленные) значения Mt, м	Описание закрепления точки
	содержатся в Едином государственном реестре недвижимости		определены в результате выполнения комплексных кадастровых работ				
	X	Y	X	Y			
1	2	3	4	5	6	7	8
941	—	—	469 352,32	2 191 008,94	—	—	—
1023	—	—	469 361,25	2 191 026,55			
1024	—	—	469 315,18	2 191 048,75			
942	—	—	469 306,26	2 191 031,13			
941	—	—	469 352,32	2 191 008,94			

**2. Сведения о частях границ уточняемого земельного участка с кадастровым номером** 23:39:0104014:352 :

Обозначение части границ		Горизонтальное проложение (S), м	Описание прохождения части границ	Сведения о согласовании местоположения границ (согласовано/спорное)
от т.	до т.			
1	2	3	4	5
941	1023	19,74	—	согласовано

1	2	3	4	5
1023	1024	51,14	—	согласовано
1024	942	19,75		
942	941	51,13		

**3. Сведения о характеристиках уточняемого земельного участка с кадастровым номером** 23:39:0104014:352 :

№ п/п	Наименование характеристики земельного участка	Значение характеристики
1	2	3
1.	Адрес земельного участка	—
1.1.	Сведения о местоположении земельного участка (при отсутствии адреса) в структурированном в соответствии с федеральной информационной адресной системой виде	Российская Федерация, Краснодарский край, Белореченский р-н, Рязанская ст-ца, Центральная ул, 12, кв.14
1.2.	Дополнительные сведения о местоположении земельного участка	—
2.	Площадь земельного участка ± величина погрешности определения (вычисления) площади ( $P \pm \Delta P$ ), м <sup>2</sup>	1 010 ± 11,00
3.	Формула, примененная для вычисления предельной погрешности определения площади земельного участка, с подставленными значениями и итоговые (вычисленные) значения	$3,5 * 0,10 * \sqrt{(1\ 010,00)} = 11$
4.	Площадь земельного участка согласно сведениям Единого государственного реестра недвижимости (Ркад), м <sup>2</sup>	1 000,00
5.	Оценка расхождения Р и Ркад ( $P - P_{кад}$ ), м <sup>2</sup>	10
6.	Предельный минимальный и максимальный размеры земельного участка (Рмин и Рмакс), м <sup>2</sup>	— —
7.	Вид (виды) разрешенного использования	для ведения личного подсобного хозяйства, обслуживания индивидуальных жилых домов, садоводства
7.1.	Дополнительные сведения об использовании земельного участка	—
8.	Кадастровый или иной государственный учетный номер (инвентарный) здания, сооружения, объекта незавершенного строительства, расположенного на земельном участке	—
9.	Сведения о земельных участках (землях общего пользования, территории общего пользования), посредством которых обеспечивается доступ	—
10.	Иные сведения	—

**4. Пояснения к сведениям об уточняемом земельном участке с кадастровым номером** 23:39:0104014:352 :

1.	—
----	---

**1. Сведения о характерных точках границ уточняемого земельного участка с кадастровым номером** 23:39:0104014:356 :  
 Система координат МСК-23, зона 1 Зона № 1

Обозначение характерных точек границ	Координаты, м				Метод определения координат	Формулы, примененные для расчета средней квадратической погрешности определения координат характерных точек границ (Mt), с подставленными в такие формулы значениями и итоговые (вычисленные) значения Mt, м	Описание закрепления точки
	содержатся в Едином государственном реестре недвижимости		определены в результате выполнения комплексных кадастровых работ				
	X	Y	X	Y			
1	2	3	4	5	6	7	8
977	—	—	469 536,29	2 191 143,82	—	—	—
980	—	—	469 544,83	2 191 160,83			
981	—	—	469 499,17	2 191 183,73			
978	—	—	469 490,68	2 191 166,47			
977	—	—	469 536,29	2 191 143,82			

**2. Сведения о частях границ уточняемого земельного участка с кадастровым номером** 23:39:0104014:356 :

Обозначение части границ		Горизонтальное проложение (S), м	Описание прохождения части границ	Сведения о согласовании местоположения границ (согласовано/спорное)
от т.	до т.			
1	2	3	4	5
977	980	19,03	—	согласовано
980	981	51,08		
981	978	19,24		
978	977	50,92		

**3. Сведения о характеристиках уточняемого земельного участка с кадастровым номером** 23:39:0104014:356 :

№ п/п	Наименование характеристики земельного участка	Значение характеристики
1	2	3
1.	Адрес земельного участка	—
1.1.	Сведения о местоположении земельного участка (при отсутствии адреса) в структурированном в соответствии с федеральной информационной адресной системой виде	Российская Федерация, Краснодарский край, Белореченский р-н, Рязанская ст-ца, Центральная ул, 4, кв.23
1.2.	Дополнительные сведения о местоположении земельного участка	—



1	2	3	4	5	6	7	8
995	—	—	469 596,04	2 191 262,86	—	—	—
997	—	—	469 604,58	2 191 279,87			
998	—	—	469 560,33	2 191 301,93			
995	—	—	469 551,80	2 191 284,92			
995	—	—	469 596,04	2 191 262,86			

**2. Сведения о частях границ уточняемого земельного участка с кадастровым номером** 23:39:0104014:359 :

Обозначение части границ		Горизонтальное проложение (S), м	Описание прохождения части границ	Сведения о согласовании местоположения границ (согласовано/спорное)
от т.	до т.			
1	2	3	4	5
995	997	19,03	—	согласовано
997	998	49,44		
998	995	19,03		
995	995	49,44		

**3. Сведения о характеристиках уточняемого земельного участка с кадастровым номером** 23:39:0104014:359 :

№ п/п	Наименование характеристики земельного участка	Значение характеристики
1	2	3
1.	Адрес земельного участка	—
1.1.	Сведения о местоположении земельного участка (при отсутствии адреса) в структурированном в соответствии с федеральной информационной адресной системой виде	Российская Федерация, Краснодарский край, Белореченский р-н, Рязанская ст-ца, Центральная ул, 4, кв.32
1.2.	Дополнительные сведения о местоположении земельного участка	—
2.	Площадь земельного участка ± величина погрешности определения (вычисления) площади ( $P \pm \Delta P$ ), м <sup>2</sup>	941 ± 11,00
3.	Формула, примененная для вычисления предельной погрешности определения площади земельного участка, с подставленными значениями и итоговые (вычисленные) значения	$3,5 * 0,10 * \sqrt{(941,00)} = 11$
4.	Площадь земельного участка согласно сведениям Единого государственного реестра недвижимости (Ркад), м <sup>2</sup>	1 000,00
5.	Оценка расхождения P и Ркад ( $P - P_{кад}$ ), м <sup>2</sup>	59
6.	Предельный минимальный и максимальный размеры земельного участка (Pмин и Pмакс), м <sup>2</sup>	— —

1	2	3
7.	Вид (виды) разрешенного использования	для ведения личного подсобного хозяйства, обслуживания индивидуальных жилых домов, садоводства
7.1.	Дополнительные сведения об использовании земельного участка	—
8.	Кадастровый или иной государственный учетный номер (инвентарный) здания, сооружения, объекта незавершенного строительства, расположенного на земельном участке	—
9.	Сведения о земельных участках (землях общего пользования, территории общего пользования), посредством которых обеспечивается доступ	—
10.	Иные сведения	—

**4. Пояснения к сведениям об уточняемом земельном участке с кадастровым номером 23:39:0104014:359 :**

1.	—
----	---

**1. Сведения о характерных точках границ уточняемого земельного участка с кадастровым номером 23:39:0104014:371 :**

Система координат МСК-23, зона 1 Зона № 1

Обозначение характерных точек границ	Координаты, м				Метод определения координат	Формулы, примененные для расчета средней квадратической погрешности определения координат характерных точек границ (Mt), с подставленными в такие формулы значениями и итоговые (вычисленные) значения Mt, м	Описание закрепления точки
	содержатся в Едином государственном реестре недвижимости		определены в результате выполнения комплексных кадастровых работ				
	X	Y	X	Y			
1	2	3	4	5	6	7	8
1042	—	—	469 406,74	2 191 115,67	—	—	—
1044	—	—	469 415,66	2 191 133,29			
1045	—	—	469 369,60	2 191 155,48			
1040	—	—	469 360,03	2 191 137,31			
1042	—	—	469 406,74	2 191 115,67			

**2. Сведения о частях границ уточняемого земельного участка с кадастровым номером 23:39:0104014:371 :**

Обозначение части границ		Горизонтальное проложение (S), м	Описание прохождения части границ	Сведения о согласовании местоположения границ (согласовано/спорное)
от т.	до т.			
1	2	3	4	5
1042	1044	19,75	—	согласовано

1	2	3	4	5
1044	1045	51,13	—	согласовано
1045	1040	20,54		
1040	1042	51,48		

**3. Сведения о характеристиках уточняемого земельного участка с кадастровым номером** 23:39:0104014:371 :

№ п/п	Наименование характеристики земельного участка	Значение характеристики
1	2	3
1.	Адрес земельного участка	—
1.1.	Сведения о местоположении земельного участка (при отсутствии адреса) в структурированном в соответствии с федеральной информационной адресной системой виде	Российская Федерация, Краснодарский край, Белореченский р-н, Рязанская ст-ца, Радужная ул, д 20
1.2.	Дополнительные сведения о местоположении земельного участка	—
2.	Площадь земельного участка ± величина погрешности определения (вычисления) площади ( $P \pm \Delta P$ ), м <sup>2</sup>	1 033 ± 11,00
3.	Формула, примененная для вычисления предельной погрешности определения площади земельного участка, с подставленными значениями и итоговые (вычисленные) значения	$3,5 * 0,10 * \sqrt{(1\ 033,00)} = 11$
4.	Площадь земельного участка согласно сведениям Единого государственного реестра недвижимости (Ркад), м <sup>2</sup>	1 000,00
5.	Оценка расхождения Р и Ркад ( $P - P_{кад}$ ), м <sup>2</sup>	33
6.	Предельный минимальный и максимальный размеры земельного участка (Рмин и Рмакс), м <sup>2</sup>	— —
7.	Вид (виды) разрешенного использования	для ведения личного подсобного хозяйства и индивидуального жилищного строительства
7.1.	Дополнительные сведения об использовании земельного участка	—
8.	Кадастровый или иной государственный учетный номер (инвентарный) здания, сооружения, объекта незавершенного строительства, расположенного на земельном участке	—
9.	Сведения о земельных участках (землях общего пользования, территории общего пользования), посредством которых обеспечивается доступ	—
10.	Иные сведения	—

**4. Пояснения к сведениям об уточняемом земельном участке с кадастровым номером** 23:39:0104014:371 :

1.	—
----	---



**1. Сведения о характерных точках границ уточняемого земельного участка с кадастровым номером** 23:39:0104014:377 :  
 Система координат МСК-23, зона 1 Зона № 1

Обозначение характерных точек границ	Координаты, м				Метод определения координат	Формулы, примененные для расчета средней квадратической погрешности определения координат характерных точек границ (Mt), с подставленными в такие формулы значениями и итоговые (вычисленные) значения Mt, м	Описание закрепления точки
	содержатся в Едином государственном реестре недвижимости		определены в результате выполнения комплексных кадастровых работ				
	X	Y	X	Y			
1	2	3	4	5	6	7	8
945	—	—	469 400,23	2 190 986,05	—	—	—
948	—	—	469 409,26	2 191 003,41			
949	—	—	469 365,36	2 191 025,11			
946	—	—	469 356,79	2 191 007,39			
945	—	—	469 400,23	2 190 986,05			

**2. Сведения о частях границ уточняемого земельного участка с кадастровым номером** 23:39:0104014:377 :

Обозначение части границ		Горизонтальное проложение (S), м	Описание прохождения части границ	Сведения о согласовании местоположения границ (согласовано/спорное)
от т.	до т.			
1	2	3	4	5
945	948	19,57	—	согласовано
948	949	48,97		
949	946	19,68		
946	945	48,40		

**3. Сведения о характеристиках уточняемого земельного участка с кадастровым номером** 23:39:0104014:377 :

№ п/п	Наименование характеристики земельного участка	Значение характеристики
1	2	3
1.	Адрес земельного участка	—
1.1.	Сведения о местоположении земельного участка (при отсутствии адреса) в структурированном в соответствии с федеральной информационной адресной системой виде	Российская Федерация, Краснодарский край, Белореченский р-н, Рязанская ст-ца, Центральная ул, д 4, кв.8
1.2.	Дополнительные сведения о местоположении земельного участка	—

1	2	3
2.	Площадь земельного участка ± величина погрешности определения (вычисления) площади ( $P \pm \Delta P$ ), м <sup>2</sup>	955 ± 11,00
3.	Формула, примененная для вычисления предельной погрешности определения площади земельного участка, с подставленными значениями и итоговые (вычисленные) значения	$3,5*0,10*\sqrt{(955,00)} = 11$
4.	Площадь земельного участка согласно сведениям Единого государственного реестра недвижимости (Ркад), м <sup>2</sup>	1 000,00
5.	Оценка расхождения P и Ркад ( $P - P_{кад}$ ), м <sup>2</sup>	45
6.	Предельный минимальный и максимальный размеры земельного участка (Рмин и Рмакс), м <sup>2</sup>	— —
7.	Вид (виды) разрешенного использования	для ведения личного подсобного хозяйства и индивидуального жилищного строительства
7.1.	Дополнительные сведения об использовании земельного участка	—
8.	Кадастровый или иной государственный учетный номер (инвентарный) здания, сооружения, объекта незавершенного строительства, расположенного на земельном участке	—
9.	Сведения о земельных участках (землях общего пользования, территории общего пользования), посредством которых обеспечивается доступ	—
10.	Иные сведения	—

**4. Пояснения к сведениям об уточняемом земельном участке с кадастровым номером** 23:39:0104014:377 :

1.	—
----	---

**1. Сведения о характерных точках границ уточняемого земельного участка с кадастровым номером** 23:39:0104014:381 :

Система координат МСК-23, зона 1 Зона № 1

Обозначение характерных точек границ	Координаты, м				Метод определения координат	Формулы, примененные для расчета средней квадратической погрешности определения координат характерных точек границ (Mt), с подставленными в такие формулы значениями и итоговые (вычисленные) значения Mt, м	Описание закрепления точки
	содержатся в Едином государственном реестре недвижимости		определены в результате выполнения комплексных кадастровых работ				
	X	Y	X	Y			
1	2	3	4	5	6	7	8
1028	—	—	469 379,09	2 191 061,79	—	—	—

1	2	3	4	5	6	7	8
1030	—	—	469 388,01	2 191 079,40	—	—	—
н 1	—	—	469 383,82	2 191 081,60			
н 4	—	—	469 342,87	2 191 100,24			
1032	—	—	469 343,24	2 191 100,97			
1031	—	—	469 341,95	2 191 101,60			
1028	—	—	469 333,02	2 191 083,98			
1028	—	—	469 379,09	2 191 061,79			

**2. Сведения о частях границ уточняемого земельного участка с кадастровым номером** 23:39:0104014:381 :

Обозначение части границ		Горизонтальное проложение (S), м	Описание прохождения части границ	Сведения о согласовании местоположения границ (согласовано/спорное)
от т.	до т.			
1	2	3	4	5
1028	1030	19,74	—	согласовано
1030	н 1	4,73		
н 1	н 4	44,99		
н 4	1032	0,82		
1032	1031	1,44		
1031	1028	19,75		
1028	1028	51,14		

**3. Сведения о характеристиках уточняемого земельного участка с кадастровым номером** 23:39:0104014:381 :

№ п/п	Наименование характеристики земельного участка	Значение характеристики
1	2	3
1.	Адрес земельного участка	—
1.1.	Сведения о местоположении земельного участка (при отсутствии адреса) в структурированном в соответствии с федеральной информационной адресной системой виде	Российская Федерация, Краснодарский край, Белореченский р-н, Рязанская ст-ца, Радужная ул, д 14
1.2.	Дополнительные сведения о местоположении земельного участка	—
2.	Площадь земельного участка ± величина погрешности определения (вычисления) площади ( $P \pm \Delta P$ ), м <sup>2</sup>	995 ± 11,00
3.	Формула, примененная для вычисления предельной погрешности определения площади земельного участка, с подставленными значениями и итоговые (вычисленные) значения	$3,5 * 0,10 * \sqrt{(995,00)} = 11$

1	2	3
4.	Площадь земельного участка согласно сведениям Единого государственного реестра недвижимости (Ркад), м <sup>2</sup>	1 000,00
5.	Оценка расхождения Р и Ркад (Р - Ркад), м <sup>2</sup>	5
6.	Предельный минимальный и максимальный размеры земельного участка (Рмин и Рмакс), м <sup>2</sup>	— —
7.	Вид (виды) разрешенного использования	для ведения личного подсобного хозяйства, обслуживания индивидуальных жилых домов, садоводства
7.1.	Дополнительные сведения об использовании земельного участка	—
8.	Кадастровый или иной государственный учетный номер (инвентарный) здания, сооружения, объекта незавершенного строительства, расположенного на земельном участке	—
9.	Сведения о земельных участках (землях общего пользования, территории общего пользования), посредством которых обеспечивается доступ	—
10.	Иные сведения	—

**4. Пояснения к сведениям об уточняемом земельном участке с кадастровым номером** 23:39:0104014:381 :

1. —

**1. Сведения о характерных точках границ уточняемого земельного участка с кадастровым номером** 23:39:0104014:383 :  
 Система координат МСК-23, зона 1 Зона № 1

Обозначение характерных точек границ	Координаты, м				Метод определения координат	Формулы, примененные для расчета средней квадратической погрешности определения координат характерных точек границ (Mt), с подставленными в такие формулы значениями и итоговые (вычисленные) значения Mt, м	Описание закрепления точки
	содержатся в Едином государственном реестре недвижимости		определены в результате выполнения комплексных кадастровых работ				
	X	Y	X	Y			
1	2	3	4	5	6	7	8
1026	—	—	469 370,17	2 191 044,17	—	—	—
1028	—	—	469 379,09	2 191 061,79			
1028	—	—	469 333,02	2 191 083,98			
1027	—	—	469 324,10	2 191 066,37			
1026	—	—	469 370,17	2 191 044,17			

**2. Сведения о частях границ уточняемого земельного участка с кадастровым номером 23:39:0104014:383 :**

Обозначение части границ		Горизонтальное проложение (S), м	Описание прохождения части границ	Сведения о согласовании местоположения границ (согласовано/спорное)
от т.	до т.			
1	2	3	4	5
1026	1028	19,75	—	согласовано
1028	1028	51,14		
1028	1027	19,74		
1027	1026	51,14		

**3. Сведения о характеристиках уточняемого земельного участка с кадастровым номером 23:39:0104014:383 :**

№ п/п	Наименование характеристики земельного участка	Значение характеристики
1	2	3
1.	Адрес земельного участка	—
1.1.	Сведения о местоположении земельного участка (при отсутствии адреса) в структурированном в соответствии с федеральной информационной адресной системой виде	Российская Федерация, Краснодарский край, Белореченский р-н, Рязанская ст-ца, Радужная ул, д № 12
1.2.	Дополнительные сведения о местоположении земельного участка	—
2.	Площадь земельного участка ± величина погрешности определения (вычисления) площади ( $P \pm \Delta P$ ), м <sup>2</sup>	1 010 ± 11,00
3.	Формула, примененная для вычисления предельной погрешности определения площади земельного участка, с подставленными значениями и итоговые (вычисленные) значения	$3,5*0,10*\sqrt{(1\ 010,00)} = 11$
4.	Площадь земельного участка согласно сведениям Единого государственного реестра недвижимости (Ркад), м <sup>2</sup>	1 000,00
5.	Оценка расхождения Р и Ркад ( $P - P_{кад}$ ), м <sup>2</sup>	10
6.	Предельный минимальный и максимальный размеры земельного участка (Рмин и Рмакс), м <sup>2</sup>	— —
7.	Вид (виды) разрешенного использования	для ведения личного подсобного хозяйства, обслуживания индивидуальных жилых домов, садоводства
7.1.	Дополнительные сведения об использовании земельного участка	—
8.	Кадастровый или иной государственный учетный номер (инвентарный) здания, сооружения, объекта незавершенного строительства, расположенного на земельном участке	—

1	2	3
9.	Сведения о земельных участках (землях общего пользования, территории общего пользования), посредством которых обеспечивается доступ	—
10.	Иные сведения	—

**4. Пояснения к сведениям об уточняемом земельном участке с кадастровым номером 23:39:0104014:383 :**

1.	—
----	---

**1. Сведения о характерных точках границ уточняемого земельного участка с кадастровым номером 23:39:0104014:384 :  
Система координат МСК-23, зона 1 Зона № 1**

Обозначение характерных точек границ	Координаты, м				Метод определения координат	Формулы, примененные для расчета средней квадратической погрешности определения координат характерных точек границ (Mt), с подставленными в такие формулы значениями и итоговые (вычисленные) значения Mt, м	Описание закрепления точки
	содержатся в Едином государственном реестре недвижимости		определены в результате выполнения комплексных кадастровых работ				
	X	Y	X	Y			
1	2	3	4	5	6	7	8
660	—	—	469 595,17	2 190 840,53	—	—	—
70	—	—	469 606,26	2 190 862,09			
662	—	—	469 557,25	2 190 884,80			
663	—	—	469 542,06	2 190 856,01			
660	—	—	469 595,17	2 190 840,53			
660	—	—	469 595,17	2 190 840,53			

**2. Сведения о частях границ уточняемого земельного участка с кадастровым номером 23:39:0104014:384 :**

Обозначение части границ		Горизонтальное проложение (S), м	Описание прохождения части границ	Сведения о согласовании местоположения границ (согласовано/спорное)
от т.	до т.			
1	2	3	4	5
660	70	24,25	—	согласовано
70	662	54,02		
662	663	32,55		
663	660	55,32		

**3. Сведения о характеристиках уточняемого земельного участка с кадастровым номером 23:39:0104014:384 :**

№ п/п	Наименование характеристики земельного участка	Значение характеристики
1	2	3
1	2	3

1	2	3
1.	Адрес земельного участка	—
1.1.	Сведения о местоположении земельного участка (при отсутствии адреса) в структурированном в соответствии с федеральной информационной адресной системой виде	Российская Федерация, Краснодарский край, Белореченский р-н, Рязанская ст-ца, Новая ул, 2, кв.1
1.2.	Дополнительные сведения о местоположении земельного участка	—
2.	Площадь земельного участка ± величина погрешности определения (вычисления) площади ( $P \pm \Delta P$ ), м <sup>2</sup>	1 536 ± 14,00
3.	Формула, примененная для вычисления предельной погрешности определения площади земельного участка, с подставленными значениями и итоговые (вычисленные) значения	$3,5*0,10*\sqrt{(1\ 536,00)} = 14$
4.	Площадь земельного участка согласно сведениям Единого государственного реестра недвижимости (Ркад), м <sup>2</sup>	1 000,00
5.	Оценка расхождения Р и Ркад ( $P - P_{кад}$ ), м <sup>2</sup>	536
6.	Предельный минимальный и максимальный размеры земельного участка ( $P_{мин}$ и $P_{макс}$ ), м <sup>2</sup>	— —
7.	Вид (виды) разрешенного использования	для ведения личного подсобного хозяйства, обслуживания индивидуальных жилых домов, садоводства
7.1.	Дополнительные сведения об использовании земельного участка	—
8.	Кадастровый или иной государственный учетный номер (инвентарный) здания, сооружения, объекта незавершенного строительства, расположенного на земельном участке	—
9.	Сведения о земельных участках (землях общего пользования, территории общего пользования), посредством которых обеспечивается доступ	—
10.	Иные сведения	—
<b>4. Пояснения к сведениям об уточняемом земельном участке с кадастровым номером</b>		<b>23:39:0104014:384</b> :
1.	—	—

1. Сведения о характерных точках границ уточняемого земельного участка с кадастровым номером <u>23:39:0104014:388</u> :										
Система координат <u>МСК-23, зона 1</u>		Зона № <u>1</u>								
Обозначение характерных точек границ	Координаты, м				Метод определения координат	Формулы, примененные для расчета средней квадратической погрешности определения координат характерных точек границ (Mt), с подставленными в такие формулы значениями и итоговые (вычисленные) значения Mt, м	Описание закрепления точки			
	содержатся в Едином государственном реестре недвижимости		определены в результате выполнения комплексных кадастровых работ							
	X	Y	X	Y						
1	2	3	4	5	6	7	8			
2	—	—	469 654,34	2 190 953,14	—	—	долговременный межевой знак			
664	—	—	469 663,95	2 190 971,91			—	—		
665	—	—	469 599,65	2 191 007,26						
666	—	—	469 587,85	2 190 983,32						
10	—	—	469 589,73	2 190 982,57						
9	—	—	469 617,81	2 190 970,09						
8	—	—	469 618,53	2 190 971,42						
7	—	—	469 633,10	2 190 963,63						
6	—	—	469 632,87	2 190 963,18						
5	—	—	469 643,48	2 190 957,69						
4	—	—	469 643,90	2 190 958,49						
3	—	—	469 651,02	2 190 954,84						
2	—	—	469 654,34	2 190 953,14					—	долговременный межевой знак



**2. Сведения о частях границ уточняемого земельного участка с кадастровым номером** 23:39:0104014:388 :

Обозначение части границ		Горизонтальное проложение (S), м	Описание прохождения части границ	Сведения о согласовании местоположения границ (согласовано/спорное)
от т.	до т.			
1	2	3	4	5
2	664	21,09	—	согласовано
664	665	73,38		
665	666	26,69		
666	10	2,02		
10	9	30,73		
9	8	1,51		
8	7	16,52		
7	6	0,51		
6	5	11,95		
5	4	0,90		
4	3	8,00		
3	2	3,73		

**3. Сведения о характеристиках уточняемого земельного участка с кадастровым номером** 23:39:0104014:388 :

№ п/п	Наименование характеристики земельного участка	Значение характеристики
1	2	3
1.	Адрес земельного участка	—
1.1.	Сведения о местоположении земельного участка (при отсутствии адреса) в структурированном в соответствии с федеральной информационной адресной системой виде	Российская Федерация, Краснодарский край, Белореченский р-н, Рязанская ст-ца, Новая ул, 8, кв.2
1.2.	Дополнительные сведения о местоположении земельного участка	—
2.	Площадь земельного участка ± величина погрешности определения (вычисления) площади ( $P \pm \Delta P$ ), м <sup>2</sup>	1 716 ± 14,00
3.	Формула, примененная для вычисления предельной погрешности определения площади земельного участка, с подставленными значениями и итоговые (вычисленные) значения	$3,5*0,10*\sqrt{(1\ 716,00)} = 14$
4.	Площадь земельного участка согласно сведениям Единого государственного реестра недвижимости (Ркад), м <sup>2</sup>	1 900,00
5.	Оценка расхождения P и Ркад ( $P - P_{кад}$ ), м <sup>2</sup>	184

1	2	3
6.	Предельный минимальный и максимальный размеры земельного участка (Рмин и Рмакс), м <sup>2</sup>	— —
7.	Вид (виды) разрешенного использования	для ведения личного подсобного хозяйства, обслуживания индивидуальных жилых домов, садоводства
7.1.	Дополнительные сведения об использовании земельного участка	—
8.	Кадастровый или иной государственный учетный номер (инвентарный) здания, сооружения, объекта незавершенного строительства, расположенного на земельном участке	—
9.	Сведения о земельных участках (землях общего пользования, территории общего пользования), посредством которых обеспечивается доступ	—
10.	Иные сведения	—

**4. Пояснения к сведениям об уточняемом земельном участке с кадастровым номером 23:39:0104014:388 :**

1.	—
----	---

**1. Сведения о характерных точках границ уточняемого земельного участка с кадастровым номером 23:39:0104014:392 :**

Система координат МСК-23, зона 1 Зона № 1

Обозначение характерных точек границ	Координаты, м				Метод определения координат	Формулы, примененные для расчета средней квадратической погрешности определения координат характерных точек границ (Mt), с подставленными в такие формулы значениями и итоговые (вычисленные) значения Mt, м	Описание закрепления точки
	содержатся в Едином государственном реестре недвижимости		определены в результате выполнения комплексных кадастровых работ				
	X	Y	X	Y			
1	2	3	4	5	6	7	8
957	—	—	469 490,70	2 191 051,42	—	—	—
959	—	—	469 499,25	2 191 071,41			
961	—	—	469 454,63	2 191 093,26			
958	—	—	469 445,06	2 191 073,55			
957	—	—	469 490,70	2 191 051,42			

**2. Сведения о частях границ уточняемого земельного участка с кадастровым номером 23:39:0104014:392 :**

Обозначение части границ		Горизонтальное проложение (S), м	Описание прохождения части границ	Сведения о согласовании местоположения границ (согласовано/спорное)
от т.	до т.			

1	2	3	4	5
957	959	21,74	—	согласовано
959	961	49,68		
961	958	21,91		
958	957	50,72		

**3. Сведения о характеристиках уточняемого земельного участка с кадастровым номером** 23:39:0104014:392 :

№ п/п	Наименование характеристики земельного участка	Значение характеристики
1	2	3
1.	Адрес земельного участка	—
1.1.	Сведения о местоположении земельного участка (при отсутствии адреса) в структурированном в соответствии с федеральной информационной адресной системой виде	Российская Федерация, Краснодарский край, Белореченский р-н, Рязанская ст-ца, Космонавтов ул, 4, кв.10
1.2.	Дополнительные сведения о местоположении земельного участка	—
2.	Площадь земельного участка ± величина погрешности определения (вычисления) площади ( $P \pm \Delta P$ ), м <sup>2</sup>	1 095 ± 12,00
3.	Формула, примененная для вычисления предельной погрешности определения площади земельного участка, с подставленными значениями и итоговые (вычисленные) значения	$3,5 * 0,10 * \sqrt{(1\ 095,00)} = 12$
4.	Площадь земельного участка согласно сведениям Единого государственного реестра недвижимости (Ркад), м <sup>2</sup>	1 000,00
5.	Оценка расхождения Р и Ркад ( $P - P_{кад}$ ), м <sup>2</sup>	95
6.	Предельный минимальный и максимальный размеры земельного участка (Рмин и Рмакс), м <sup>2</sup>	— —
7.	Вид (виды) разрешенного использования	для ведения личного подсобного хозяйства, обслуживания индивидуальных жилых домов, садоводства
7.1.	Дополнительные сведения об использовании земельного участка	—
8.	Кадастровый или иной государственный учетный номер (инвентарный) здания, сооружения, объекта незавершенного строительства, расположенного на земельном участке	—
9.	Сведения о земельных участках (землях общего пользования, территории общего пользования), посредством которых обеспечивается доступ	—
10.	Иные сведения	—

**4. Пояснения к сведениям об уточняемом земельном участке с кадастровым номером** 23:39:0104014:392 :

1.	—
----	---

**1. Сведения о характерных точках границ уточняемого земельного участка с кадастровым номером** 23:39:0104013:98 :  
Система координат МСК-23, зона 1 Зона № 1

Обозначение характерных точек границ	Координаты, м				Метод определения координат	Формулы, примененные для расчета средней квадратической погрешности определения координат характерных точек границ (Mt), с подставленными в такие формулы значениями и итоговые (вычисленные) значения Mt, м	Описание закрепления точки
	содержатся в Едином государственном реестре недвижимости		определены в результате выполнения комплексных кадастровых работ				
	X	Y	X	Y			
1	2	3	4	5	6	7	8
703	—	—	469 729,36	2 191 096,42	—	—	Долговременный межевой знак
701	—	—	469 737,58	2 191 112,31			
418	—	—	469 711,84	2 191 126,72			
417	—	—	469 712,97	2 191 128,84			
416	—	—	469 706,18	2 191 132,64			
415	—	—	469 705,02	2 191 130,54			
414	—	—	469 669,07	2 191 150,04			
704	—	—	469 661,66	2 191 134,61			
703	—	—	469 729,36	2 191 096,42			

**2. Сведения о частях границ уточняемого земельного участка с кадастровым номером** 23:39:0104013:98 :

Обозначение части границ		Горизонтальное проложение (S), м	Описание прохождения части границ	Сведения о согласовании местоположения границ (согласовано/спорное)
от т.	до т.			
1	2	3	4	5
703	701	17,89	—	согласовано
701	418	29,50		
418	417	2,40		
417	416	7,78		
416	415	2,40		

1	2	3	4	5
415	414	40,90	—	согласовано
414	704	17,12		
704	703	77,73		

**3. Сведения о характеристиках уточняемого земельного участка с кадастровым номером** 23:39:0104013:98 :

№ п/п	Наименование характеристики земельного участка	Значение характеристики
1	2	3
1.	Адрес земельного участка	—
1.1.	Сведения о местоположении земельного участка (при отсутствии адреса) в структурированном в соответствии с федеральной информационной адресной системой виде	
1.2.	Дополнительные сведения о местоположении земельного участка	Местоположение установлено относительно ориентира, расположенного в границах участка. Почтовый адрес ориентира: Краснодарский край, Белореченский район, с/п Рязанское, ст. Рязанская, ул. Новая, № 18, квартира № 1.
2.	Площадь земельного участка ± величина погрешности определения (вычисления) площади ( $P \pm \Delta P$ ), м <sup>2</sup>	1 392 ± 13,00
3.	Формула, примененная для вычисления предельной погрешности определения площади земельного участка, с подставленными значениями и итоговые (вычисленные) значения	$3,5 * 0,10 * \sqrt{(1\ 392,00)} = 13$
4.	Площадь земельного участка согласно сведениям Единого государственного реестра недвижимости (Ркад), м <sup>2</sup>	1 400,00
5.	Оценка расхождения Р и Ркад ( $P - P_{кад}$ ), м <sup>2</sup>	8
6.	Предельный минимальный и максимальный размеры земельного участка (Рмин и Рмакс), м <sup>2</sup>	— —
7.	Вид (виды) разрешенного использования	ИЖС
7.1.	Дополнительные сведения об использовании земельного участка	—
8.	Кадастровый или иной государственный учетный номер (инвентарный) здания, сооружения, объекта незавершенного строительства, расположенного на земельном участке	—
9.	Сведения о земельных участках (землях общего пользования, территории общего пользования), посредством которых обеспечивается доступ	—
10.	Иные сведения	—

**4. Пояснения к сведениям об уточняемом земельном участке с кадастровым номером** 23:39:0104013:98 :

1.	—
----	---

**1. Сведения о характерных точках границ уточняемого земельного участка с кадастровым номером** 23:39:0104014:253 :  
 Система координат МСК-23, зона 1 Зона № 1

Обозначение характерных точек границ	Координаты, м				Метод определения координат	Формулы, примененные для расчета средней квадратической погрешности определения координат характерных точек границ (Mt), с подставленными в такие формулы значениями и итоговые (вычисленные) значения Mt, м	Описание закрепления точки
	содержатся в Едином государственном реестре недвижимости		определены в результате выполнения комплексных кадастровых работ				
	X	Y	X	Y			
1	2	3	4	5	6	7	8
866	—	—	469 736,75	2 191 285,19	—	—	—
736	—	—	469 744,22	2 191 299,32			
867	—	—	469 692,44	2 191 325,89			
865	—	—	469 685,10	2 191 311,16			
866	—	—	469 736,75	2 191 285,19			

**2. Сведения о частях границ уточняемого земельного участка с кадастровым номером** 23:39:0104014:253 :

Обозначение части границ		Горизонтальное проложение (S), м	Описание прохождения части границ	Сведения о согласовании местоположения границ (согласовано/спорное)
от т.	до т.			
1	2	3	4	5
866	736	15,98	—	согласовано
736	867	58,20		
867	865	16,46		
865	866	57,81		

**3. Сведения о характеристиках уточняемого земельного участка с кадастровым номером** 23:39:0104014:253 :

№ п/п	Наименование характеристики земельного участка	Значение характеристики
1	2	3
1.	Адрес земельного участка	Российская Федерация, Краснодарский край, Белореченский р-н, Рязанская ст-ца, Весенняя ул, д 42, Краснодарский край, р-н Белореченский, ст-ца Рязанская, ул. Весенняя, 42
1.1.	Сведения о местоположении земельного участка (при отсутствии адреса) в структурированном в соответствии с федеральной информационной адресной системой виде	—
1.2.	Дополнительные сведения о местоположении земельного участка	—

1	2	3
2.	Площадь земельного участка ± величина погрешности определения (вычисления) площади ( $P \pm \Delta P$ ), м <sup>2</sup>	941 ± 11,00
3.	Формула, примененная для вычисления предельной погрешности определения площади земельного участка, с подставленными значениями и итоговые (вычисленные) значения	$3,5*0,10*\sqrt{(941,00)} = 11$
4.	Площадь земельного участка согласно сведениям Единого государственного реестра недвижимости (Ркад), м <sup>2</sup>	1 000,00
5.	Оценка расхождения Р и Ркад ( $P - P_{кад}$ ), м <sup>2</sup>	59
6.	Предельный минимальный и максимальный размеры земельного участка (Рмин и Рмакс), м <sup>2</sup>	— —
7.	Вид (виды) разрешенного использования	для ведения личного подсобного хозяйства, обслуживания индивидуальных жилых домов, садоводства
7.1.	Дополнительные сведения об использовании земельного участка	—
8.	Кадастровый или иной государственный учетный номер (инвентарный) здания, сооружения, объекта незавершенного строительства, расположенного на земельном участке	—
9.	Сведения о земельных участках (землях общего пользования, территории общего пользования), посредством которых обеспечивается доступ	—
10.	Иные сведения	—
<b>4. Пояснения к сведениям об уточняемом земельном участке с кадастровым номером</b>		<b>23:39:0104014:253</b> :
1.	—	

### Сведения об образуемых земельных участках

**1. Сведения о характерных точках границ образуемого земельного участка** \_\_\_\_\_ :

\_\_\_\_\_ обозначение земельного участка

Система координат \_\_\_\_\_

Зона № \_\_\_\_\_

Обозначение характерных точек границ	Координаты, м		Метод определения координат	Формулы, примененные для расчета средней квадратической погрешности определения координат характерных точек границ (Mt), с подставленными в такие формулы значениями и итоговые (вычисленные) значения Mt, м	Описание закрепления точки
	X	Y			
1	2	3	4	5	6

**2. Сведения о частях границ образуемого земельного участка** \_\_\_\_\_ :

\_\_\_\_\_ обозначение земельного участка

Обозначение части границ		Горизонтальное проложение (S), м	Описание прохождения части границ	Сведения о согласовании местоположения границ (согласовано/спорное)
от т.	до т.			
1	2	3	4	5

**3. Сведения о характеристиках образуемого земельного участка** \_\_\_\_\_ :

\_\_\_\_\_ обозначение земельного участка

№ п/п	Наименование характеристики земельного участка	Значение характеристики
1	2	3
1.	Адрес земельного участка	
1.1.	Сведения о местоположении земельного участка (при отсутствии адреса) в структурированном в соответствии с федеральной информационной адресной системой виде	
1.2.	Дополнительные сведения о местоположении земельного участка	
2.	Категория земель	
3.	Вид (виды) разрешенного использования	
3.1.	Дополнительные сведения об использовании земельного участка	
4.	Реестровый номер границ территориальной зоны или в случае отсутствия такого реестрового номера ее индивидуальное обозначение (вид, тип, номер, индекс)	
5.	Площадь земельного участка ± величина погрешности определения (вычисления) площади ( $P \pm \Delta P$ ), м <sup>2</sup>	



1	2	3
6.	Формула, примененная для вычисления предельной погрешности определения площади земельного участка, с подставленными значениями и итоговые (вычисленные) значения	
7.	Предельный минимальный и максимальный размеры земельного участка (Рмин) и (Рмакс), м <sup>2</sup>	
8.	Кадастровый или иной государственный учетный номер (инвентарный) объекта недвижимости, расположенного на образуемом земельном участке	
9.	Кадастровые номера исходных земельных участков	
9.1.	Кадастровый номер входящего в состав земельного участка, представляющего собой единое землепользование (номер контура многоконтурного земельного участка), преобразование которого осуществляется	
9.2.	Кадастровые номера земельных участков, исключаемых из состава измененного (исходного) земельного участка, представляющего собой единое землепользование	
9.3.	Кадастровый или иной государственный учетный номер (инвентарный) объекта недвижимости, расположенного на измененном земельном участке	
10.	Условный номер земельного участка	
11.	Учетный номер проекта межевания территории	
12.	Дополнительные сведения об образовании земельного участка	
13.	Сведения о земельных участках (землях общего пользования, территории общего пользования), посредством которых обеспечивается доступ	
14.	Иные сведения	
<b>4. Пояснения к сведениям об образуемом земельном участке</b> _____ : _____ обозначение земельного участка		
1.		

**Сведения об уточняемых земельных участках, необходимые для исправления реестровых ошибок в сведениях о местоположении их границ**

**1. Сведения о характерных точках границ уточняемого земельного участка с кадастровым номером** 23:39:0104014:1 :

Система координат МСК-23, зона 1 Зона № 1

Обозначение характерных точек границ	Координаты, м				Метод определения координат	Формулы, примененные для расчета средней квадратической погрешности определения координат характерных точек границ (Mt), с подставленными в такие формулы значениями и итоговые (вычисленные) значения Mt, м	Описание закрепления точки
	содержатся в Едином государственном реестре недвижимости		определены в результате выполнения комплексных кадастровых работ				
	X	Y	X	Y			
1	2	3	4	5	6	7	8
672	—	—	469 622,74	2 190 894,63	—	—	—
673	—	—	469 631,91	2 190 912,17			
50	469 589,13	2 190 934,74	469 589,13	2 190 934,74			
51	469 586,78	2 190 930,32	469 586,78	2 190 930,32			
52	469 572,23	2 190 937,05	469 572,23	2 190 937,05			
53	469 565,72	2 190 924,71	469 565,72	2 190 924,71			
54	469 623,21	2 190 894,38	—	—			
49	469 632,44	2 190 911,89	—	—			
672	—	—	469 622,74	2 190 894,63			

**2. Сведения о частях границ уточняемого земельного участка с кадастровым номером** 23:39:0104014:1 :

Обозначение части границ		Горизонтальное проложение (S), м	Описание прохождения части границ	Сведения о согласовании местоположения границ (согласовано/спорное)
от т.	до т.			
1	2	3	4	5
672	673	19,79	—	согласовано
673	50	48,37		
50	51	5,01		
51	52	16,03		
52	53	13,95		
53	672	64,47		

**3. Сведения о характеристиках уточняемого земельного участка с кадастровым номером** 23:39:0104014:1 :

№ п/п	Наименование характеристики	Значение характеристики
1	2	3

1	2	3
1.	Адрес земельного участка	—
1.1.	Сведения о местоположении земельного участка (при отсутствии адреса) в структурированном в соответствии с федеральной информационной адресной системой виде	Российская Федерация, Краснодарский край, Белореченский р-н, Рязанская ст-ца, Новая ул, д. 6, 2
1.2.	Дополнительные сведения о местоположении земельного участка	—
2.	Площадь земельного участка ± величина погрешности определения (вычисления) площади ( $P \pm \Delta P$ ), м <sup>2</sup>	1 188 ± 12,00
3.	Формула, примененная для вычисления предельной погрешности определения площади земельного участка, с подставленными значениями и итоговые (вычисленные) значения	$3,5*0,10*\sqrt{(1\ 188,00)} = 12$
4.	Площадь земельного участка согласно сведениям Единого государственного реестра недвижимости (Ркад), м <sup>2</sup>	1 200,00
5.	Оценка расхождения P и Ркад ( $P - P_{кад}$ ), м <sup>2</sup>	12
6.	Предельный минимальный и максимальный размеры земельного участка (Рмин и Рмакс), м <sup>2</sup>	Рмин = — Рмакс = —
7.	Кадастровый или иной государственный учетный номер (инвентарный) здания, сооружения, объекта незавершенного строительства, расположенного на земельном участке	—
8.	Вид (виды) разрешенного использования	для ИЖС
8.1.	Дополнительные сведения об использовании земельного участка	—
9.	Сведения о земельных участках (землях общего пользования, территории общего пользования), посредством которых обеспечивается доступ	—
10.	Иные сведения	—
<b>4. Пояснения к сведениям об уточняемом земельном участке с кадастровым номером</b>		<b>23:39:0104014:1</b> :
1.	—	—

**1. Сведения о характерных точках границ уточняемого земельного участка с кадастровым номером** 23:39:0104014:137 :  
 Система координат МСК-23, зона 1 Зона № 1

Обозначение характерных точек границ	Координаты, м				Метод определения координат	Формулы, примененные для расчета средней квадратической погрешности определения координат характерных точек границ (Mt), с подставленными в такие формулы значениями и итоговые (вычисленные) значения Mt, м	Описание закрепления точки
	содержатся в Едином государственном реестре недвижимости		определены в результате выполнения комплексных кадастровых работ				
	X	Y	X	Y			
1	2	3	4	5	6	7	8
676	—	—	469 683,45	2 191 008,97	—	—	—
354	469 687,21	2 191 016,76	469 687,21	2 191 016,76			
355	469 684,11	2 191 018,40	469 684,11	2 191 018,40			
356	469 682,81	2 191 015,89	469 682,81	2 191 015,89			
357	469 669,55	2 191 022,90	469 669,55	2 191 022,90			
358	469 674,03	2 191 031,54	469 674,03	2 191 031,54			
359	469 643,05	2 191 046,39	469 643,05	2 191 046,39			
360	469 647,34	2 191 055,36	469 647,34	2 191 055,36			
361	469 619,76	2 191 068,58	—	—			
362	469 610,50	2 191 049,22	—	—			
363	469 616,36	2 191 046,33	—	—			
364	469 662,02	2 191 023,79	—	—			
365	469 660,87	2 191 021,54	—	—			
					0,10		Долговременный межевой знак

1	2	3	4	5	6	7	8
366	469 682,74	2 191 009,96	—	—	—	—	Долговременный межевой знак
367	469 683,48	2 191 009,57	—	—		0,10	
681	—	—	469 647,59	2 191 055,89		—	—
н 16	—	—	469 627,25	2 191 065,87			
680	—	—	469 616,36	2 191 044,51			
679	—	—	469 646,46	2 191 028,68			
678	—	—	469 647,46	2 191 030,52			
678	—	—	469 648,82	2 191 029,78			
677	—	—	469 661,43	2 191 022,97			
677	—	—	469 660,33	2 191 020,82			
676	—	—	469 683,45	2 191 008,97			

**2. Сведения о частях границ уточняемого земельного участка с кадастровым номером** 23:39:0104014:137 :

Обозначение части границ		Горизонтальное проложение (S), м	Описание прохождения части границ	Сведения о согласовании местоположения границ (согласовано/спорное)
от т.	до т.			
1	2	3	4	5
676	354	8,65	—	согласовано
354	355	3,51		
355	356	2,83		
356	357	15,00		
357	358	9,73		
358	359	34,36		
359	360	9,94		
360	681	0,59		
681	н 16	22,66		
н 16	680	23,98		
680	679	34,01		
679	678	2,09		
678	678	1,55		
678	677	14,33		
677	677	2,42		
677	676	25,98		

**3. Сведения о характеристиках уточняемого земельного участка с кадастровым номером** 23:39:0104014:137 :

№ п/п	Наименование характеристики	Значение характеристики
1	2	3
1.	Адрес земельного участка	—
1.1.	Сведения о местоположении земельного участка (при отсутствии адреса) в структурированном в соответствии с федеральной информационной адресной системой виде	Российская Федерация, Краснодарский край, Белореченский р-н, Рязанская ст-ца, Новая ул, 12/3
1.2.	Дополнительные сведения о местоположении земельного участка	—
2.	Площадь земельного участка ± величина погрешности определения (вычисления) площади ( $P \pm \Delta P$ ), м <sup>2</sup>	1 153 ± 12,00
3.	Формула, примененная для вычисления предельной погрешности определения площади земельного участка, с подставленными значениями и итоговые (вычисленные) значения	$3,5 * 0,10 * \sqrt{(1\ 153,00)} = 12$
4.	Площадь земельного участка согласно сведениям Единого государственного реестра недвижимости (Ркад), м <sup>2</sup>	1 200,00
5.	Оценка расхождения Р и Ркад ( $P - P_{кад}$ ), м <sup>2</sup>	47
6.	Предельный минимальный и максимальный размеры земельного участка (Рмин и Рмакс), м <sup>2</sup>	Рмин = — Рмакс = —
7.	Кадастровый или иной государственный учетный номер (инвентарный) здания, сооружения, объекта незавершенного строительства, расположенного на земельном участке	—
8.	Вид (виды) разрешенного использования	для ведения личного подсобного хозяйства, обслуживания индивидуальных жилых домов, садоводства
8.1.	Дополнительные сведения об использовании земельного участка	—
9.	Сведения о земельных участках (землях общего пользования, территории общего пользования), посредством которых обеспечивается доступ	—
10.	Иные сведения	—

**4. Пояснения к сведениям об уточняемом земельном участке с кадастровым номером** 23:39:0104014:137 :

1.	—
----	---

**1. Сведения о характерных точках границ уточняемого земельного участка с кадастровым номером** 23:39:0104014:180 :  
 Система координат МСК-23, зона 1 Зона № 1

Обозначение характерных точек границ	Координаты, м				Метод определения координат	Формулы, примененные для расчета средней квадратической погрешности определения координат характерных точек границ (Mt), с подставленными в такие формулы значениями и итоговые (вычисленные) значения Mt, м	Описание закрепления точки
	содержатся в Едином государственном реестре недвижимости		определены в результате выполнения комплексных кадастровых работ				
	X	Y	X	Y			
1	2	3	4	5	6	7	8
1	469 392,05	2 191 080,02	—	—	—	0,10	временный межевой знак
2	469 382,73	2 191 061,75	—	—		—	
3	469 428,29	2 191 043,29	—	—		—	
4	469 437,73	2 191 061,17	—	—		0,10	
954	—	—	469 427,16	2 191 038,48		—	—
955	—	—	469 436,11	2 191 056,01			
956	—	—	469 391,58	2 191 078,16			
954	—	—	469 382,75	2 191 060,68			
1	469 392,05	2 191 080,02	—	—	0,10	временный межевой знак	

**2. Сведения о частях границ уточняемого земельного участка с кадастровым номером** 23:39:0104014:180 :

Обозначение части границ		Горизонтальное проложение (S), м	Описание прохождения части границ	Сведения о согласовании местоположения границ (согласовано/спорное)
от т.	до т.			
1	2	3	4	5
954	955	19,68	—	согласовано
955	956	49,73		
956	954	19,58		
954	954	49,65		

**3. Сведения о характеристиках уточняемого земельного участка с кадастровым номером** 23:39:0104014:180 :

№ п/п	Наименование характеристики	Значение характеристики
1	2	3
1	2	3

1	2	3
1.	Адрес земельного участка	—
1.1.	Сведения о местоположении земельного участка (при отсутствии адреса) в структурированном в соответствии с федеральной информационной адресной системой виде	Российская Федерация, Краснодарский край, Белореченский р-н, Рязанское с/с, Рязанская станица, Радужная улица, д 15
1.2.	Дополнительные сведения о местоположении земельного участка	—
2.	Площадь земельного участка ± величина погрешности определения (вычисления) площади ( $P \pm \Delta P$ ), м <sup>2</sup>	976 ± 11,00
3.	Формула, примененная для вычисления предельной погрешности определения площади земельного участка, с подставленными значениями и итоговые (вычисленные) значения	$3,5 * 0,10 * \sqrt{(976,00)} = 11$
4.	Площадь земельного участка согласно сведениям Единого государственного реестра недвижимости (Ркад), м <sup>2</sup>	1 000,00
5.	Оценка расхождения Р и Ркад ( $P - P_{кад}$ ), м <sup>2</sup>	24
6.	Предельный минимальный и максимальный размеры земельного участка (Рмин и Рмакс), м <sup>2</sup>	Рмин = — Рмакс = —
7.	Кадастровый или иной государственный учетный номер (инвентарный) здания, сооружения, объекта незавершенного строительства, расположенного на земельном участке	—
8.	Вид (виды) разрешенного использования	для ведения личного подсобного хозяйства, обслуживания индивидуальных жилых домов, садоводства
8.1.	Дополнительные сведения об использовании земельного участка	—
9.	Сведения о земельных участках (землях общего пользования, территории общего пользования), посредством которых обеспечивается доступ	—
10.	Иные сведения	—
<b>4. Пояснения к сведениям об уточняемом земельном участке с кадастровым номером</b>		<b>23:39:0104014:180</b> :
1.	—	—



**1. Сведения о характерных точках границ уточняемого земельного участка с кадастровым номером** 23:39:0104014:22 :  
 Система координат МСК-23, зона 1 Зона № 1

Обозначение характерных точек границ	Координаты, м				Метод определения координат	Формулы, примененные для расчета средней квадратической погрешности определения координат характерных точек границ (Mt), с подставленными в такие формулы значениями и итоговые (вычисленные) значения Mt, м	Описание закрепления точки
	содержатся в Едином государственном реестре недвижимости		определены в результате выполнения комплексных кадастровых работ				
	X	Y	X	Y			
1	2	3	4	5	6	7	8
70	469 606,26	2 190 862,09	469 606,26	2 190 862,09	—	—	—
71	469 612,55	2 190 874,33	—	—		0,10	
54	469 623,21	2 190 894,38	—	—			
670	—	—	469 613,10	2 190 874,60			
671	—	—	469 618,83	2 190 886,14			
672	—	—	469 622,74	2 190 894,63			
53	469 565,72	2 190 924,71	469 565,72	2 190 924,71			
68	469 558,73	2 190 905,94	469 558,73	2 190 905,94			
69	469 549,64	2 190 888,33	469 549,64	2 190 888,33			
662	—	—	469 557,25	2 190 884,80			
70	469 606,26	2 190 862,09	469 606,26	2 190 862,09			

Вырез 1 из 1

379	469 558,58	2 190 895,23	469 558,58	2 190 895,23	—	—	—
380	469 554,57	2 190 893,99	469 554,57	2 190 893,99			
381	469 554,66	2 190 893,70	469 554,66	2 190 893,70			
382	469 558,67	2 190 894,94	469 558,67	2 190 894,94			
379	469 558,58	2 190 895,23	469 558,58	2 190 895,23			

**2. Сведения о частях границ уточняемого земельного участка с кадастровым номером** 23:39:0104014:22 :

Обозначение части границ		Горизонтальное проложение (S), м	Описание прохождения части границ	Сведения о согласовании местоположения границ (согласовано/спорное)
от т.	до т.			
1	2	3	4	5
70	670	14,26	—	согласовано
670	671	12,88		

1	2	3	4	5
671	672	9,35	—	согласовано
672	53	64,47		
53	68	20,03		
68	69	19,82		
69	662	8,39		
662	70	54,02		

Вырез 1 из 1

379	380	4,20	—	согласовано
380	381	0,30		
381	382	4,20		
382	379	0,30		

**3. Сведения о характеристиках уточняемого земельного участка с кадастровым номером** 23:39:0104014:22 :

№ п/п	Наименование характеристики	Значение характеристики
1	2	3
1.	Адрес земельного участка	—
1.1.	Сведения о местоположении земельного участка (при отсутствии адреса) в структурированном в соответствии с федеральной информационной адресной системой виде	Российская Федерация, Краснодарский край, Белореченский р-н, Рязанский с/о, Рязанская ст-ца, Новая ул, д. 4
1.2.	Дополнительные сведения о местоположении земельного участка	—
2.	Площадь земельного участка ± величина погрешности определения (вычисления) площади ( $P \pm \Delta P$ ), м <sup>2</sup>	2 401 ± 17,00
3.	Формула, примененная для вычисления предельной погрешности определения площади земельного участка, с подставленными значениями и итоговые (вычисленные) значения	$3,5*0,10*\sqrt{(2\ 401,00)} = 17$
4.	Площадь земельного участка согласно сведениям Единого государственного реестра недвижимости (Ркад), м <sup>2</sup>	2 400,00
5.	Оценка расхождения Р и Ркад ( $P - P_{кад}$ ), м <sup>2</sup>	1
6.	Предельный минимальный и максимальный размеры земельного участка (Рмин и Рмакс), м <sup>2</sup>	Рмин = — Рмакс = —
7.	Кадастровый или иной государственный учетный номер (инвентарный) здания, сооружения, объекта незавершенного строительства, расположенного на земельном участке	—
8.	Вид (виды) разрешенного использования	Для эксплуатации многоквартирного жилого дома

1	2	3
8.1.	Дополнительные сведения об использовании земельного участка	—
9.	Сведения о земельных участках (землях общего пользования, территории общего пользования), посредством которых обеспечивается доступ	—
10.	Иные сведения	—

**4. Пояснения к сведениям об уточняемом земельном участке с кадастровым номером** 23:39:0104014:22 :

1.	—
----	---

**1. Сведения о характерных точках границ уточняемого земельного участка с кадастровым номером** 23:39:0104014:24 :  
 Система координат МСК-23, зона 1 Зона № 1

Обозначение характерных точек границ	Координаты, м				Метод определения координат	Формулы, примененные для расчета средней квадратической погрешности определения координат характерных точек границ (Mt), с подставленными в такие формулы значениями и итоговые (вычисленные) значения Mt, м	Описание закрепления точки		
	содержатся в Едином государственном реестре недвижимости		определены в результате выполнения комплексных кадастровых работ						
	X	Y	X	Y					
1	2	3	4	5	6	7	8		
702	—	—	469 747,07	2 191 130,66	—	—	Долговременный межевой знак		
711	—	—	469 759,09	2 191 153,92					
386	469 689,54	2 191 186,63	469 689,54	2 191 186,63					
387	469 678,56	2 191 164,17	469 678,56	2 191 164,17					
383	469 748,00	2 191 130,20	—	—					
384	469 759,67	2 191 154,29	—	—					
385	469 694,83	2 191 187,04	—	—					
702	—	—	469 747,07	2 191 130,66				0,10	—
702	—	—	469 747,07	2 191 130,66				—	—

**2. Сведения о частях границ уточняемого земельного участка с кадастровым номером** 23:39:0104014:24 :

Обозначение части границ		Горизонтальное проложение (S), м	Описание прохождения части границ	Сведения о согласовании местоположения границ (согласовано/спорное)
от т.	до т.			
1	2	3	4	5
702	711	26,18	—	согласовано
711	386	76,86		
386	387	25,00		
387	702	76,27		

**3. Сведения о характеристиках уточняемого земельного участка с кадастровым номером** 23:39:0104014:24 :

№ п/п	Наименование характеристики	Значение характеристики
1	2	3
1.	Адрес земельного участка	—
1.1.	Сведения о местоположении земельного участка (при отсутствии адреса) в структурированном в соответствии с федеральной информационной адресной системой виде	Российская Федерация, Краснодарский край, Белореченский р-н, Рязанский с/о, Рязанская ст-ца, Новая ул, д. 20
1.2.	Дополнительные сведения о местоположении земельного участка	—
2.	Площадь земельного участка ± величина погрешности определения (вычисления) площади ( $P \pm \Delta P$ ), м <sup>2</sup>	1 959 ± 15,00
3.	Формула, примененная для вычисления предельной погрешности определения площади земельного участка, с подставленными значениями и итоговые (вычисленные) значения	$3,5 * 0,10 * \sqrt{(1\ 959,00)} = 15$
4.	Площадь земельного участка согласно сведениям Единого государственного реестра недвижимости (Ркад), м <sup>2</sup>	2 100,00
5.	Оценка расхождения Р и Ркад ( $P - P_{кад}$ ), м <sup>2</sup>	141
6.	Предельный минимальный и максимальный размеры земельного участка (Рмин и Рмакс), м <sup>2</sup>	Рмин = — Рмакс = —
7.	Кадастровый или иной государственный учетный номер (инвентарный) здания, сооружения, объекта незавершенного строительства, расположенного на земельном участке	—
8.	Вид (виды) разрешенного использования	для индивидуального жилищного строительства
8.1.	Дополнительные сведения об использовании земельного участка	—
9.	Сведения о земельных участках (землях общего пользования, территории общего пользования), посредством которых обеспечивается доступ	—

1	2	3
10.	Иные сведения	—

**4. Пояснения к сведениям об уточняемом земельном участке с кадастровым номером** 23:39:0104014:24 :

1.	—
----	---

**1. Сведения о характерных точках границ уточняемого земельного участка с кадастровым номером** 23:39:0104014:389 :

Система координат МСК-23, зона 1 Зона № 1

Обозначение характерных точек границ	Координаты, м				Метод определения координат	Формулы, примененные для расчета средней квадратической погрешности определения координат характерных точек границ (Mt), с подставленными в такие формулы значениями и итоговые (вычисленные) значения Mt, м	Описание закрепления точки	
	содержатся в Едином государственном реестре недвижимости		определены в результате выполнения комплексных кадастровых работ					
	X	Y	X	Y				
1	2	3	4	5	6	7	8	
н 1	469 607,27	2 191 046,07	—	—	—	0,10	—	
н 2	469 616,02	2 191 063,54	—	—				
н 3	469 570,65	2 191 086,87	—	—				
н 4	469 561,84	2 191 069,29	—	—				
823	—	—	469 612,22	2 191 044,28		—		—
825	—	—	469 619,97	2 191 061,17				
826	—	—	469 571,97	2 191 084,81				
824	—	—	469 564,22	2 191 067,92				
н 1	469 607,27	2 191 046,07	—	—				

**2. Сведения о частях границ уточняемого земельного участка с кадастровым номером** 23:39:0104014:389 :

Обозначение части границ		Горизонтальное проложение (S), м	Описание прохождения части границ	Сведения о согласовании местоположения границ (согласовано/спорное)
от т.	до т.			
1	2	3	4	5
823	825	18,58	—	согласовано
825	826	53,51		
826	824	18,58		
824	823	53,51		

**3. Сведения о характеристиках уточняемого земельного участка с кадастровым номером** 23:39:0104014:389 :

№ п/п	Наименование характеристики	Значение характеристики
-------	-----------------------------	-------------------------

1	2	3
1.	Адрес земельного участка	—
1.1.	Сведения о местоположении земельного участка (при отсутствии адреса) в структурированном в соответствии с федеральной информационной адресной системой виде	Российская Федерация, Краснодарский край, Белореченский р-н, Рязанская ст-ца, Весенняя ул, д 14
1.2.	Дополнительные сведения о местоположении земельного участка	—
2.	Площадь земельного участка ± величина погрешности определения (вычисления) площади ( $P \pm \Delta P$ ), м <sup>2</sup>	994 ± 11,00
3.	Формула, примененная для вычисления предельной погрешности определения площади земельного участка, с подставленными значениями и итоговые (вычисленные) значения	$3,5 * 0,10 * \sqrt{(994,00)} = 11$
4.	Площадь земельного участка согласно сведениям Единого государственного реестра недвижимости (Ркад), м <sup>2</sup>	1 000,00
5.	Оценка расхождения P и Ркад ( $P - P_{кад}$ ), м <sup>2</sup>	6
6.	Предельный минимальный и максимальный размеры земельного участка (Pмин и Pмакс), м <sup>2</sup>	Pмин = — Pмакс = —
7.	Кадастровый или иной государственный учетный номер (инвентарный) здания, сооружения, объекта незавершенного строительства, расположенного на земельном участке	—
8.	Вид (виды) разрешенного использования	для ведения личного подсобного хозяйства и обслуживания индивидуальных жилых домов, садоводства
8.1.	Дополнительные сведения об использовании земельного участка	—
9.	Сведения о земельных участках (землях общего пользования, территории общего пользования), посредством которых обеспечивается доступ	—
10.	Иные сведения	—
<b>4. Пояснения к сведениям об уточняемом земельном участке с кадастровым номером</b>		<b>23:39:0104014:389</b> :
1.	—	—

**1. Сведения о характерных точках границ уточняемого земельного участка с кадастровым номером** 23:39:0104014:395 :  
 Система координат МСК-23, зона 1 Зона № 1

Обозначение характерных точек границ	Координаты, м				Метод определения координат	Формулы, примененные для расчета средней квадратической погрешности определения координат характерных точек границ (Mt), с подставленными в такие формулы значениями и итоговые (вычисленные) значения Mt, м	Описание закрепления точки
	содержатся в Едином государственном реестре недвижимости		определены в результате выполнения комплексных кадастровых работ				
	X	Y	X	Y			
1	2	3	4	5	6	7	8
2	469 382,73	2 191 061,75	—	—	—	—	временный межевой знак
2	469 373,40	2 191 043,47	—	—		0,10	
3	469 418,74	2 191 025,21	—	—		—	
3	469 428,29	2 191 043,29	—	—			
951	—	—	469 418,21	2 191 020,95		—	
953	—	—	469 427,16	2 191 038,48			
954	—	—	469 382,75	2 191 060,68			
952	—	—	469 373,78	2 191 042,84			
2	469 382,73	2 191 061,75	—	—			временный межевой знак

**2. Сведения о частях границ уточняемого земельного участка с кадастровым номером** 23:39:0104014:395 :

Обозначение части границ		Горизонтальное проложение (S), м	Описание прохождения части границ	Сведения о согласовании местоположения границ (согласовано/спорное)
от т.	до т.			
1	2	3	4	5
951	953	19,68	—	согласовано
953	954	49,65		
954	952	19,97		
952	951	49,53		

**3. Сведения о характеристиках уточняемого земельного участка с кадастровым номером** 23:39:0104014:395 :

№ п/п	Наименование характеристики	Значение характеристики
1	2	3

1	2	3
1.	Адрес земельного участка	Краснодарский край, р-н Белореченский, ст-ца Рязанская, ул. Радужная, 13.
1.1.	Сведения о местоположении земельного участка (при отсутствии адреса) в структурированном в соответствии с федеральной информационной адресной системой виде	—
1.2.	Дополнительные сведения о местоположении земельного участка	—
2.	Площадь земельного участка $\pm$ величина погрешности определения (вычисления) площади ( $P \pm \Delta P$ ), м <sup>2</sup>	983 $\pm$ 11,00
3.	Формула, примененная для вычисления предельной погрешности определения площади земельного участка, с подставленными значениями и итоговые (вычисленные) значения	$3,5 * 0,10 * \sqrt{(983,00)} = 11$
4.	Площадь земельного участка согласно сведениям Единого государственного реестра недвижимости (Ркад), м <sup>2</sup>	1 000,00
5.	Оценка расхождения Р и Ркад ( $P - P_{кад}$ ), м <sup>2</sup>	17
6.	Предельный минимальный и максимальный размеры земельного участка (Рмин и Рмакс), м <sup>2</sup>	Рмин = — Рмакс = —
7.	Кадастровый или иной государственный учетный номер (инвентарный) здания, сооружения, объекта незавершенного строительства, расположенного на земельном участке	—
8.	Вид (виды) разрешенного использования	для ведения личного подсобного хозяйства и обслуживания индивидуальных жилых домов, садоводства
8.1.	Дополнительные сведения об использовании земельного участка	—
9.	Сведения о земельных участках (землях общего пользования, территории общего пользования), посредством которых обеспечивается доступ	—
10.	Иные сведения	—
<b>4. Пояснения к сведениям об уточняемом земельном участке с кадастровым номером</b>		<b>23:39:0104014:395</b> :
1.	—	—



**1. Сведения о характерных точках границ уточняемого земельного участка с кадастровым номером** 23:39:0104014:400 :  
 Система координат МСК-23, зона 1 Зона № 1

Обозначение характерных точек границ	Координаты, м				Метод определения координат	Формулы, примененные для расчета средней квадратической погрешности определения координат характерных точек границ (Mt), с подставленными в такие формулы значениями и итоговые (вычисленные) значения Mt, м	Описание закрепления точки	
	содержатся в Едином государственном реестре недвижимости		определены в результате выполнения комплексных кадастровых работ					
	X	Y	X	Y				
1	2	3	4	5	6	7	8	
701	—	—	469 737,58	2 191 112,31	—	—	—	
702	—	—	469 747,07	2 191 130,66				
387	469 678,56	2 191 164,17	469 678,56	2 191 164,17				
413	469 676,47	2 191 165,19	469 676,47	2 191 165,19				
414	469 669,07	2 191 150,04	469 669,07	2 191 150,04				
415	469 705,02	2 191 130,54	469 705,02	2 191 130,54				
416	469 706,18	2 191 132,64	469 706,18	2 191 132,64				
417	469 712,97	2 191 128,84	469 712,97	2 191 128,84				
418	469 711,84	2 191 126,72	469 711,84	2 191 126,72				
412	469 738,33	2 191 111,89	—	—				0,10
383	469 748,00	2 191 130,20	—	—				—
701	—	—	469 737,58	2 191 112,31				—

**2. Сведения о частях границ уточняемого земельного участка с кадастровым номером** 23:39:0104014:400 :

Обозначение части границ		Горизонтальное проложение (S), м	Описание прохождения части границ	Сведения о согласовании местоположения границ (согласовано/спорное)
от т.	до т.			

1	2	3	4	5
701	702	20,66	—	согласовано
702	387	76,27		
387	413	2,33		
413	414	16,86		
414	415	40,90		
415	416	2,40		
416	417	7,78		
417	418	2,40		
418	701	29,50		

**3. Сведения о характеристиках уточняемого земельного участка с кадастровым номером** 23:39:0104014:400 :

№ п/п	Наименование характеристики	Значение характеристики
1	2	3
1.	Адрес земельного участка	—
1.1.	Сведения о местоположении земельного участка (при отсутствии адреса) в структурированном в соответствии с федеральной информационной адресной системой виде	Российская Федерация, Краснодарский край, Белореченский р-н, Рязанская ст-ца, Новая ул, 18, 2
1.2.	Дополнительные сведения о местоположении земельного участка	—
2.	Площадь земельного участка ± величина погрешности определения (вычисления) площади ( $P \pm \Delta P$ ), м <sup>2</sup>	1 441 ± 13,00
3.	Формула, примененная для вычисления предельной погрешности определения площади земельного участка, с подставленными значениями и итоговые (вычисленные) значения	$3,5 * 0,10 * \sqrt{(1\ 441,00)} = 13$
4.	Площадь земельного участка согласно сведениям Единого государственного реестра недвижимости (Ркад), м <sup>2</sup>	1 461,00
5.	Оценка расхождения Р и Ркад ( $P - P_{кад}$ ), м <sup>2</sup>	20
6.	Предельный минимальный и максимальный размеры земельного участка (Рмин и Рмакс), м <sup>2</sup>	Рмин = — Рмакс = —
7.	Кадастровый или иной государственный учетный номер (инвентарный) здания, сооружения, объекта незавершенного строительства, расположенного на земельном участке	—
8.	Вид (виды) разрешенного использования	для ведения личного подсобного хозяйства, обслуживания жилых домов, садоводства
8.1.	Дополнительные сведения об использовании земельного участка	—

1	2	3
9.	Сведения о земельных участках (землях общего пользования, территории общего пользования), посредством которых обеспечивается доступ	—
10.	Иные сведения	—

**4. Пояснения к сведениям об уточняемом земельном участке с кадастровым номером** 23:39:0104014:400 :

1.	—
----	---

**1. Сведения о характерных точках границ уточняемого земельного участка с кадастровым номером** 23:39:0104014:79 :  
 Система координат МСК-23, зона 1 Зона № 1

Обозначение характерных точек границ	Координаты, м				Метод определения координат	Формулы, примененные для расчета средней квадратической погрешности определения координат характерных точек границ (Mt), с подставленными в такие формулы значениями и итоговые (вычисленные) значения Mt, м	Описание закрепления точки
	содержатся в Едином государственном реестре недвижимости		определены в результате выполнения комплексных кадастровых работ				
	X	Y	X	Y			
1	2	3	4	5	6	7	8
366	469 682,74	2 191 009,96	—	—	—	—	Долговременный межевой знак
365	469 660,87	2 191 021,54	—	—			
364	469 662,02	2 191 023,79	—	—			
363	469 616,36	2 191 046,33	—	—			
81	469 605,98	2 191 025,64	—	—			
82	469 671,81	2 190 988,62	—	—		0,10	—
675	—	—	469 672,46	2 190 988,20			
676	—	—	469 683,45	2 191 008,97			
677	—	—	469 660,33	2 191 020,82			
677	—	—	469 661,43	2 191 022,97			
678	—	—	469 648,82	2 191 029,78			
678	—	—	469 647,46	2 191 030,52			
679	—	—	469 646,46	2 191 028,68			

1	2	3	4	5	6	7	8
680	—	—	469 616,36	2 191 044,51	—	—	—
674	—	—	469 607,14	2 191 024,28			Долговременный межевой знак
366	469 682,74	2 191 009,96	—	—			

**2. Сведения о частях границ уточняемого земельного участка с кадастровым номером** 23:39:0104014:79 :

Обозначение части границ		Горизонтальное проложение (S), м	Описание прохождения части границ	Сведения о согласовании местоположения границ (согласовано/спорное)
от т.	до т.			
1	2	3	4	5
675	676	23,50	—	согласовано
676	677	25,98		
677	677	2,42		
677	678	14,33		
678	678	1,55		
678	679	2,09		
679	680	34,01		
680	674	22,23		
674	675	74,62		

**3. Сведения о характеристиках уточняемого земельного участка с кадастровым номером** 23:39:0104014:79 :

№ п/п	Наименование характеристики	Значение характеристики
1	2	3
1.	Адрес земельного участка	—
1.1.	Сведения о местоположении земельного участка (при отсутствии адреса) в структурированном в соответствии с федеральной информационной адресной системой виде	Российская Федерация, Краснодарский край, Белореченский р-н, Рязанский с/о, Рязанская ст-ца, Новая ул, д. 12, кв.1
1.2.	Дополнительные сведения о местоположении земельного участка	—
2.	Площадь земельного участка ± величина погрешности определения (вычисления) площади ( $P \pm \Delta P$ ), м <sup>2</sup>	1 750 ± 15,00
3.	Формула, примененная для вычисления предельной погрешности определения площади земельного участка, с подставленными значениями и итоговые (вычисленные) значения	$3,5 * 0,10 * \sqrt{(1\ 750,00)} = 15$
4.	Площадь земельного участка согласно сведениям Единого государственного реестра недвижимости (Ркад), м <sup>2</sup>	1 831,00

1	2	3
5.	Оценка расхождения Р и Ркад (Р - Ркад), м <sup>2</sup>	81
6.	Предельный минимальный и максимальный размеры земельного участка (Рмин и Рмакс), м <sup>2</sup>	Рмин = — Рмакс = —
7.	Кадастровый или иной государственный учетный номер (инвентарный) здания, сооружения, объекта незавершенного строительства, расположенного на земельном участке	—
8.	Вид (виды) разрешенного использования	для индивидуального жилищного строительства
8.1.	Дополнительные сведения об использовании земельного участка	—
9.	Сведения о земельных участках (землях общего пользования, территории общего пользования), посредством которых обеспечивается доступ	—
10.	Иные сведения	—
<b>4. Пояснения к сведениям об уточняемом земельном участке с кадастровым номером</b>		<b>23:39:0104014:79</b> :

1.	—
<b>1. Сведения о характерных точках границ уточняемого земельного участка с кадастровым номером</b>	
Система координат <u>МСК-23, зона 1</u> Зона № <u>1</u>	

Обозначение характерных точек границ	Координаты, м				Метод определения координат	Формулы, примененные для расчета средней квадратической погрешности определения координат характерных точек границ (Mt), с подставленными в такие формулы значениями и итоговые (вычисленные) значения Mt, м	Описание закрепления точки
	содержатся в Едином государственном реестре недвижимости		определены в результате выполнения комплексных кадастровых работ				
	X	Y	X	Y			
1	2	3	4	5	6	7	8
н 3	—	—	469 705,60	2 191 052,82	—	—	Долговременный межевой знак
695	—	—	469 714,23	2 191 067,94		—	
683	469 713,13	2 191 068,55	—	—		0,10	
684	469 645,96	2 191 107,01	469 645,96	2 191 107,01		—	
685	469 636,00	2 191 087,84	—	—		0,10	

1	2	3	4	5	6	7	8
686	469 670,25	2 191 070,15	—	—	—	0,10	Долговременный межевой знак
687	469 672,07	2 191 073,70	—	—			
696	469 677,73	2 191 070,57	—	—			
1	469 676,42	2 191 068,44	—	—			
689	469 705,51	2 191 053,80	—	—			
н15	—	—	469 636,40	2 191 085,49		—	—
694	—	—	469 671,10	2 191 069,09			
693	—	—	469 672,28	2 191 071,08			
692	—	—	469 677,90	2 191 068,01			
691	—	—	469 677,17	2 191 066,68			
н8	—	—	469 684,59	2 191 062,03			
н 7	—	—	469 688,12	2 191 060,75			
н 6	—	—	469 695,14	2 191 057,14			
3	—	—	469 695,38	2 191 057,63			
2	—	—	469 702,91	2 191 053,88			
н 3	—	—	469 705,60	2 191 052,82			

**2. Сведения о частях границ уточняемого земельного участка с кадастровым номером** 23:39:0104014:140 :

Обозначение части границ		Горизонтальное проложение (S), м	Описание прохождения части границ	Сведения о согласовании местоположения границ (согласовано/спорное)
от т.	до т.			
1	2	3	4	5
н 3	695	17,41	—	согласовано
695	684	78,66		
684	н15	23,55		
н15	694	38,38		
694	693	2,31		
693	692	6,40		
692	691	1,52		
691	н8	8,76		
н8	н 7	3,75		

1	2	3	4	5
н 7	н 6	7,89	—	согласовано
н 6	3	0,55		
3	2	8,41		
2	н 3	2,89		

**3. Сведения о характеристиках уточняемого земельного участка с кадастровым номером** 23:39:0104014:140 :

№ п/п	Наименование характеристики	Значение характеристики
1	2	3
1.	Адрес земельного участка	Российская Федерация, Краснодарский край, Белореченский р-н, Рязанское с/п г, Рязанская ст-ца, Новая ул, 14/2, Краснодарский край, р-н Белореченский, Рязанское с/п, ст. Рязанская, ул. Новая, 14/2
1.1.	Сведения о местоположении земельного участка (при отсутствии адреса) в структурированном в соответствии с федеральной информационной адресной системой виде	—
1.2.	Дополнительные сведения о местоположении земельного участка	—
2.	Площадь земельного участка ± величина погрешности определения (вычисления) площади ( $P \pm \Delta P$ ), м <sup>2</sup>	1 580 ± 14,00
3.	Формула, примененная для вычисления предельной погрешности определения площади земельного участка, с подставленными значениями и итоговые (вычисленные) значения	$3,5*0,10*\sqrt{(1\ 580,00)} = 14$
4.	Площадь земельного участка согласно сведениям Единого государственного реестра недвижимости (Ркад), м <sup>2</sup>	1 469,00
5.	Оценка расхождения Р и Ркад ( $P - P_{кад}$ ), м <sup>2</sup>	111
6.	Предельный минимальный и максимальный размеры земельного участка (Рмин и Рмакс), м <sup>2</sup>	Рмин = — Рмакс = —
7.	Кадастровый или иной государственный учетный номер (инвентарный) здания, сооружения, объекта незавершенного строительства, расположенного на земельном участке	—
8.	Вид (виды) разрешенного использования	Для ведения личного подсобного хозяйства
8.1.	Дополнительные сведения об использовании земельного участка	—
9.	Сведения о земельных участках (землях общего пользования, территории общего пользования), посредством которых обеспечивается доступ	—
10.	Иные сведения	—

**4. Пояснения к сведениям об уточняемом земельном участке с кадастровым номером** 23:39:0104014:140 :

1. —

**1. Сведения о характерных точках границ уточняемого земельного участка с кадастровым номером** 23:39:0104013:93 :

Система координат МСК-23, зона 1 Зона № 1

Обозначение характерных точек границ	Координаты, м				Метод определения координат	Формулы, примененные для расчета средней квадратической погрешности определения координат характерных точек границ (Mt), с подставленными в такие формулы значениями и итоговые (вычисленные) значения Mt, м	Описание закрепления точки		
	содержатся в Едином государственном реестре недвижимости		определены в результате выполнения комплексных кадастровых работ						
	X	Y	X	Y					
1	2	3	4	5	6	7	8		
682	—	—	469 695,40	2 191 032,32	—	—	—		
690	—	—	469 700,85	2 191 042,91					
н 3	469 705,60	2 191 052,82	469 705,60	2 191 052,82					
2	469 702,91	2 191 053,88	469 702,91	2 191 053,88					
3	469 695,38	2 191 057,63	469 695,38	2 191 057,63					
н 6	469 695,14	2 191 057,14	469 695,14	2 191 057,14					
н 7	469 688,12	2 191 060,75	469 688,12	2 191 060,75					
н8	469 684,59	2 191 062,03	469 684,59	2 191 062,03					
н 9	469 676,94	2 191 066,82	—	—					
н 10	469 677,35	2 191 067,97	—	—					
1	469 676,42	2 191 068,44	—	—				0,10	Долговременный межевой знак
н 11	469 676,62	2 191 068,77	—	—					
н 12	469 675,83	2 191 069,15	—	—				0,10	—
н 13	469 672,52	2 191 070,95	—	—					
н 14	469 671,40	2 191 068,95	—	—				—	—
691	—	—	469 677,17	2 191 066,68					
692	—	—	469 677,90	2 191 068,01					
693	—	—	469 672,28	2 191 071,08					
694	—	—	469 671,10	2 191 069,09					
н15	469 636,40	2 191 085,49	469 636,40	2 191 085,49					



1	2	3	4	5	6	7	8
н 16	469 627,25	2 191 065,87	469 627,25	2 191 065,87	—	—	—
н 17	469 681,71	2 191 039,14	—	—		0,10	
н 1	469 695,35	2 191 033,31	—	—			
н 2	469 700,17	2 191 042,34	—	—		—	
681	—	—	469 647,59	2 191 055,89			
682	—	—	469 695,40	2 191 032,32			

**2. Сведения о частях границ уточняемого земельного участка с кадастровым номером** 23:39:0104013:93 :

Обозначение части границ		Горизонтальное проложение (S), м	Описание прохождения части границ	Сведения о согласовании местоположения границ (согласовано/спорное)
от т.	до т.			
1	2	3	4	5
682	690	11,91	—	согласовано
690	н 3	10,99		
н 3	2	2,89		
2	3	8,41		
3	н 6	0,55		
н 6	н 7	7,89		
н 7	н 8	3,75		
н 8	691	8,76		
691	692	1,52		
692	693	6,40		
693	694	2,31		
694	н 15	38,38		
н 15	н 16	21,65		
н 16	681	22,66		
681	682	53,30		

**3. Сведения о характеристиках уточняемого земельного участка с кадастровым номером** 23:39:0104013:93 :

№ п/п	Наименование характеристики	Значение характеристики
1	2	3

1	2	3
1.	Адрес земельного участка	Российская Федерация, Краснодарский край, Белореченский р-н, Рязанский с/о, Рязанская ст-ца, Новая ул, д 14/1, Краснодарский край, р-н Белореченский, с/о Рязанский, ст-ца Рязанская, ул. Новая, 14/1
1.1.	Сведения о местоположении земельного участка (при отсутствии адреса) в структурированном в соответствии с федеральной информационной адресной системой виде	—
1.2.	Дополнительные сведения о местоположении земельного участка	—
2.	Площадь земельного участка $\pm$ величина погрешности определения (вычисления) площади ( $P \pm \Delta P$ ), м <sup>2</sup>	1 705 $\pm$ 14,00
3.	Формула, примененная для вычисления предельной погрешности определения площади земельного участка, с подставленными значениями и итоговые (вычисленные) значения	$3,5*0,10*\sqrt{(1\ 705,00)} = 14$
4.	Площадь земельного участка согласно сведениям Единого государственного реестра недвижимости (Ркад), м <sup>2</sup>	1 688,00
5.	Оценка расхождения P и Ркад (P - Ркад), м <sup>2</sup>	17
6.	Предельный минимальный и максимальный размеры земельного участка (Рмин и Рмакс), м <sup>2</sup>	Рмин = — Рмакс = —
7.	Кадастровый или иной государственный учетный номер (инвентарный) здания, сооружения, объекта незавершенного строительства, расположенного на земельном участке	—
8.	Вид (виды) разрешенного использования	ИЖС
8.1.	Дополнительные сведения об использовании земельного участка	—
9.	Сведения о земельных участках (землях общего пользования, территории общего пользования), посредством которых обеспечивается доступ	—
10.	Иные сведения	—
<b>4. Пояснения к сведениям об уточняемом земельном участке с кадастровым номером</b>		<b>23:39:0104013:93</b> :
1.	—	—

**1. Сведения о характерных точках границ уточняемого земельного участка с кадастровым номером** 23:39:0104014:9 :  
 Система координат МСК-23, зона 1 Зона № 1

Обозначение характерных точек границ	Координаты, м				Метод определения координат	Формулы, примененные для расчета средней квадратической погрешности определения координат характерных точек границ (Mt), с подставленными в такие формулы значениями и итоговые (вычисленные) значения Mt, м	Описание закрепления точки			
	содержатся в Едином государственном реестре недвижимости		определены в результате выполнения комплексных кадастровых работ							
	X	Y	X	Y						
1	2	3	4	5	6	7	8			
716	—	—	469 530,16	2 190 865,58	—	0,10	—			
717	—	—	469 573,44	2 190 959,84						
18	469 500,12	2 190 995,95	469 500,12	2 190 995,95						
19	469 488,14	2 190 974,00	469 488,14	2 190 974,00						
14	469 465,70	2 190 985,05	469 465,70	2 190 985,05						
15	469 426,22	2 190 912,65	—	—						
16	469 529,51	2 190 864,29	—	—						
17	469 576,61	2 190 958,28	—	—						
718	—	—	469 463,63	2 190 985,92						
719	—	—	469 426,95	2 190 913,99						
716	—	—	469 530,16	2 190 865,58						
<b>Вырез 1 из 3</b>										
712	469 519,80	2 190 908,37	469 519,80	2 190 908,37				—	—	—
713	469 521,22	2 190 911,00	469 521,22	2 190 911,00						
714	469 518,57	2 190 912,42	469 518,57	2 190 912,42						
715	469 517,15	2 190 909,80	469 517,15	2 190 909,80						
712	469 519,80	2 190 908,37	469 519,80	2 190 908,37						
<b>Вырез 2 из 3</b>										
451	469 531,34	2 190 905,12	469 531,34	2 190 905,12	—	—	—			
452	469 535,19	2 190 903,46	469 535,19	2 190 903,46						
453	469 535,31	2 190 903,74	469 535,31	2 190 903,74						
454	469 531,45	2 190 905,40	469 531,45	2 190 905,40						
451	469 531,34	2 190 905,12	469 531,34	2 190 905,12						

1	2	3	4	5	6	7	8
Вырез 3 из 3							
447	469 533,40	2 190 909,68	469 533,40	2 190 909,68	—	—	—
448	469 537,31	2 190 908,13	469 537,31	2 190 908,13			
449	469 537,42	2 190 908,41	469 537,42	2 190 908,41			
450	469 533,51	2 190 909,95	469 533,51	2 190 909,95			
447	469 533,40	2 190 909,68	469 533,40	2 190 909,68			

**2. Сведения о частях границ уточняемого земельного участка с кадастровым номером** 23:39:0104014:9 :

Обозначение части границ		Горизонтальное проложение (S), м	Описание прохождения части границ	Сведения о согласовании местоположения границ (согласовано/спорное)
от т.	до т.			
1	2	3	4	5
716	717	103,72	—	согласовано
717	18	81,73		
18	19	25,01		
19	14	25,01		
14	718	2,25		
718	719	80,74		
719	716	114,00		

Вырез 1 из 3				
712	713	2,99	—	согласовано
713	714	3,01		
714	715	2,98		
715	712	3,01		

Вырез 2 из 3				
451	452	4,19	—	согласовано
452	453	0,30		
453	454	4,20		
454	451	0,30		

Вырез 3 из 3				
447	448	4,21	—	согласовано
448	449	0,30		
449	450	4,20		
450	447	0,29		

3. Сведения о характеристиках уточняемого земельного участка с кадастровым номером		23:39:0104014:9
№ п/п	Наименование характеристики	Значение характеристики
1	2	3
1.	Адрес земельного участка	Российская Федерация, Краснодарский край, Белореченский р-н, Рязанская ст-ца, Горького ул, Российская Федерация, Краснодарский край, Белореченский муниципальный район, Рязанское сельское поселение, станица Рязанская, улица Горького, земельный участок 2А/1
1.1.	Сведения о местоположении земельного участка (при отсутствии адреса) в структурированном в соответствии с федеральной информационной адресной системой виде	—
1.2.	Дополнительные сведения о местоположении земельного участка	—
2.	Площадь земельного участка ± величина погрешности определения (вычисления) площади ( $P \pm \Delta P$ ), м <sup>2</sup>	11 016 ± 37,00
3.	Формула, примененная для вычисления предельной погрешности определения площади земельного участка, с подставленными значениями и итоговые (вычисленные) значения	$3,5*0,10*\sqrt{(11\ 016,00)} = 37$
4.	Площадь земельного участка согласно сведениям Единого государственного реестра недвижимости (Ркад), м <sup>2</sup>	11 289,00
5.	Оценка расхождения Р и Ркад ( $P - P_{кад}$ ), м <sup>2</sup>	273
6.	Предельный минимальный и максимальный размеры земельного участка (Рмин и Рмакс), м <sup>2</sup>	Рмин = — Рмакс = —
7.	Кадастровый или иной государственный учетный номер (инвентарный) здания, сооружения, объекта незавершенного строительства, расположенного на земельном участке	—
8.	Вид (виды) разрешенного использования	Для размещения антенно-мачтового сооружения (башни)
8.1.	Дополнительные сведения об использовании земельного участка	—
9.	Сведения о земельных участках (землях общего пользования, территории общего пользования), посредством которых обеспечивается доступ	—
10.	Иные сведения	—
4. Пояснения к сведениям об уточняемом земельном участке с кадастровым номером		23:39:0104014:9
1.	—	—

**1. Сведения о характерных точках границ уточняемого земельного участка с кадастровым номером** 23:39:0104014:310 :  
 Система координат МСК-23, зона 1 Зона № 1

Обозначение характерных точек границ	Координаты, м				Метод определения координат	Формулы, примененные для расчета средней квадратической погрешности определения координат характерных точек границ (Mt), с подставленными в такие формулы значениями и итоговые (вычисленные) значения Mt, м	Описание закрепления точки	
	содержатся в Едином государственном реестре недвижимости		определены в результате выполнения комплексных кадастровых работ					
	X	Y	X	Y				
1	2	3	4	5	6	7	8	
1	469 723,60	2 191 396,43	—	—	—	0,10	—	
2	469 676,23	2 191 415,66	—	—				
3	469 668,47	2 191 398,50	—	—				
4	469 716,05	2 191 377,90	—	—				
878	—	—	469 718,21	2 191 372,66		—		—
880	—	—	469 726,24	2 191 388,59				
925	—	—	469 678,37	2 191 413,33				
923	—	—	469 669,84	2 191 397,03				
1	469 723,60	2 191 396,43	—	—				
						0,10		

**2. Сведения о частях границ уточняемого земельного участка с кадастровым номером** 23:39:0104014:310 :

Обозначение части границ		Горизонтальное проложение (S), м	Описание прохождения части границ	Сведения о согласовании местоположения границ (согласовано/спорное)
от т.	до т.			
1	2	3	4	5
878	880	17,84	—	согласовано
880	925	53,89		
925	923	18,40		
923	878	54,16		

**3. Сведения о характеристиках уточняемого земельного участка с кадастровым номером** 23:39:0104014:310 :

№ п/п	Наименование характеристики	Значение характеристики
1	2	3

1	2	3
1.	Адрес земельного участка	—
1.1.	Сведения о местоположении земельного участка (при отсутствии адреса) в структурированном в соответствии с федеральной информационной адресной системой виде	
1.2.	Дополнительные сведения о местоположении земельного участка	Краснодарский край, Белореченский район, станица Рязанская, улица Юности, № 51
2.	Площадь земельного участка ± величина погрешности определения (вычисления) площади ( $P \pm \Delta P$ ), м <sup>2</sup>	979 ± 11,00
3.	Формула, примененная для вычисления предельной погрешности определения площади земельного участка, с подставленными значениями и итоговые (вычисленные) значения	$3,5 * 0,10 * \sqrt{(979,00)} = 11$
4.	Площадь земельного участка согласно сведениям Единого государственного реестра недвижимости (Ркад), м <sup>2</sup>	1 000,00
5.	Оценка расхождения P и Ркад ( $P - P_{кад}$ ), м <sup>2</sup>	21
6.	Предельный минимальный и максимальный размеры земельного участка (Рмин и Рмакс), м <sup>2</sup>	Рмин = — Рмакс = —
7.	Кадастровый или иной государственный учетный номер (инвентарный) здания, сооружения, объекта незавершенного строительства, расположенного на земельном участке	—
8.	Вид (виды) разрешенного использования	для ведения личного подсобного хозяйства, обслуживания индивидуальных жилых домов, садоводства
8.1.	Дополнительные сведения об использовании земельного участка	—
9.	Сведения о земельных участках (землях общего пользования, территории общего пользования), посредством которых обеспечивается доступ	—
10.	Иные сведения	—
<b>4. Пояснения к сведениям об уточняемом земельном участке с кадастровым номером</b>		<b>23:39:0104014:310</b> :
1.	—	

**Описание местоположения здания, сооружения, объекта незавершенного строительства на земельном участке**

**1. Сведения о характерных точках контура объекта недвижимости с кадастровым номером** 23:39:0104014:474 :

Система координат МСК-23, зона 1 Зона № 1

Обозначение характерных точек границ	Содержатся в Едином государственном реестре недвижимости			Определены в ходе выполнения комплексных кадастровых работ			Метод определения координат	Формулы, примененные для расчета средней квадратической погрешности определения координат характерных точек (Mt), м, с подставленными в такие формулы значениями и итоговые (вычисленные) значения Mt, м
	координаты, м		Радиус, м	координаты, м		Радиус, м		
	X	Y	R	X	Y	R		
1	2	3	4	5	6	7	8	9
—	—	—	—	—	—	—	—	—
—	—	—	—	—	—	—		
—	—	—	—	—	—	—		
—	—	—	—	—	—	—		
—	—	—	—	—	—	—		

**2. Сведения о характеристиках объекта недвижимости с кадастровым номером** 23:39:0104014:474 :

№ п/п	Наименование характеристики	Значение характеристики
1	2	3
1.	Вид объекта недвижимости	Здание
2.	Ранее присвоенный государственный учетный номер (инвентарный) здания, сооружения, объекта незавершенного строительства	—
3.	Кадастровый номер земельного участка (земельных участков), в границах которого (которых) расположены здание, сооружение, объект незавершенного строительства	—
4.	Уникальный учетный номер кадастрового квартала, в границах которого расположены здание, сооружение, объект незавершенного строительства	23:39:0104014



1	2	3
5.	Адрес здания, сооружения, объекта незавершенного строительства	—
5.1.	Сведения о местоположении здания, сооружения, объекта незавершенного строительства (при отсутствии адреса) в структурированном в соответствии с федеральной информационной адресной системой виде	Российская Федерация, Краснодарский край, Белореченский р-н, Рязанская ст-ца, Новая ул, д 18
5.2.	Дополнительные сведения о местоположении	—
6.	Иные сведения	—

**3. Пояснения к сведениям об объекте недвижимости с кадастровым номером** 23:39:0104014:474 :

1.	—
----	---

**1. Сведения о характерных точках контура объекта недвижимости с кадастровым номером** 23:39:0104014:534 :

Система координат	<u>МСК-23, зона 1</u>	Зона №	<u>1</u>
-------------------	-----------------------	--------	----------

Обозначение характерных точек границ	Содержатся в Едином государственном реестре недвижимости			Определены в ходе выполнения комплексных кадастровых работ			Метод определения координат	Формулы, примененные для расчета средней квадратической погрешности определения координат характерных точек (Mt), м, с подставленными в такие формулы значениями и итоговые (вычисленные) значения Mt, м
	координаты, м		Радиус, м	координаты, м		Радиус, м		
	X	Y	R	X	Y	R		
1	2	3	4	5	6	7	8	9
—	—	—	—	—	—	—	—	—
—	—	—	—	—	—	—		
—	—	—	—	—	—	—		
—	—	—	—	—	—	—		
—	—	—	—	—	—	—		

**2. Сведения о характеристиках объекта недвижимости с кадастровым номером** 23:39:0104014:534 :

№ п/п	Наименование характеристики	Значение характеристики
1	2	3
1.	Вид объекта недвижимости	Здание
2.	Ранее присвоенный государственный учетный номер (инвентарный) здания, сооружения, объекта незавершенного строительства	—

1	2	3
3.	Кадастровый номер земельного участка (земельных участков), в границах которого (которых) расположены здание, сооружение, объект незавершенного строительства	—
4.	Уникальный учетный номер кадастрового квартала, в границах которого расположены здание, сооружение, объект незавершенного строительства	23:39:0104014
5.	Адрес здания, сооружения, объекта незавершенного строительства	—
5.1.	Сведения о местоположении здания, сооружения, объекта незавершенного строительства (при отсутствии адреса) в структурированном в соответствии с федеральной информационной адресной системой виде	Российская Федерация, Краснодарский край, Белореченский р-н, Рязанское с/п, Рязанская ст-ца, Новая ул, д 8, квартира 2
5.2.	Дополнительные сведения о местоположении	—
6.	Иные сведения	—
<b>3. Пояснения к сведениям об объекте недвижимости с кадастровым номером</b> <u>23:39:0104014:534</u> :		
1.	—	

**Сведения о зданиях, сооружениях, объектах незавершенного строительства,  
необходимые для исправления реестровых ошибок в сведениях об описании их местоположения**

**1. Сведения о характерных точках контура** \_\_\_\_\_ здания \_\_\_\_\_  
 \_\_\_\_\_ вид объекта недвижимости (здание, сооружение, объект незавершенного строительства)  
 с кадастровым номером 23:39:0104014:777 \_\_\_\_\_ :

Система координат \_\_\_\_\_ МСК-23, зона 1 \_\_\_\_\_ Зона № 1 \_\_\_\_\_

Обозначение характерных точек границ	Содержатся в Едином государственном реестре недвижимости			Определены в ходе выполнения комплексных кадастровых работ			Метод определения координат	Формулы, примененные для расчета средней квадратической погрешности определения координат характерных точек (Mt), м, с подставленными в такие формулы значениями и итоговые (вычисленные) значения Mt, м
	координаты, м		Радиус, м	координаты, м		Радиус, м		
	X	Y	R	X	Y	R		
1	2	3	4	5	6	7	8	9
—	—	—	—	—	—	—	—	—
—	—	—	—	—	—	—		
—	—	—	—	—	—	—		
—	—	—	—	—	—	—		
—	—	—	—	—	—	—		

**2. Другие сведения об объекте недвижимости с кадастровым номером** \_\_\_\_\_ 23:39:0104014:777 \_\_\_\_\_ :

1. \_\_\_\_\_

**3. Пояснения к сведениям об объекте недвижимости с кадастровым номером** \_\_\_\_\_ 23:39:0104014:777 \_\_\_\_\_ :

1. \_\_\_\_\_



Схема границ земельных участков

С  
Ю ↑  
Обзорная схема



Масштаб 1:5 000



Схема границ земельных участков

С  
Ю

Лист 1



Масштаб 1:1 000

Условные обозначения:

условные обозначения представлены на листе № 17



Схема границ земельных участков



Условные обозначения:

условные обозначения представлены на листе № 12



Схема границ земельных участков

С  
Ю

Лист 3



Масштаб 1:1 000

Условные обозначения:

условные обозначения представлены на листе № 12



Схема границ земельных участков

С  
Ю

Лист 4



Масштаб 1:1 000

Условные обозначения:


условные обозначения представлены на листе № 12



Схема границ земельных участков

С  
Ю

Лист 5




Масштаб 1:1 000

Условные обозначения:

условные обозначения представлены на листе № 12



Схема границ земельных участков



Условные обозначения:

условные обозначения представлены на листе № 12



Схема границ земельных участков

С  
Ю

Лист 7



Масштаб 1:1 000

Условные обозначения:

условные обозначения представлены на листе № 12



Схема границ земельных участков



Условные обозначения:

условные обозначения представлены на листе № 12



Схема границ земельных участков



Масштаб 1:1 000

Условные обозначения:

условные обозначения представлены на листе № 12



Схема границ земельных участков



Масштаб 1:1 000

Условные обозначения:

условные обозначения представлены на листе № 12



Схема границ земельных участков



Масштаб 1:1 000






Условные обозначения:

условные обозначения представлены на листе № 12



## Схема границ земельных участков

### Условные обозначения:

-  - Существующая точка, имеющиеся в ЕГРН сведения о которой позволяют однозначно определить ее местоположение
-  - Прекращающая существование точка, сведения о которой позволяют однозначно определить ее местоположение
-  - Существующая часть границы, имеющиеся в ЕГРН сведения о которой достаточны для определения ее местоположения
-  - Вновь образованная часть границы, сведения о которой достаточны для определения ее местоположения
-  - Граница кадастрового квартала
- :125 - Номер земельного участка
- 23:43:0101012 - Номер кадастрового квартала
- н10** - Обозначение новых точек границ объектов капитального строительства