

КАРТА-ПЛАН ТЕРРИТОРИИ

Пояснительная записка

1. Сведения о территории выполнения комплексных кадастровых работ:

23:39:0104001

(наименование субъекта Российской Федерации, муниципального образования, населенного пункта, уникальные учетные номера кадастровых кварталов, иные сведения, позволяющие определить местоположение территории, на которой выполняются комплексные кадастровые работы, например, наименование садоводческого или огороднического некоммерческого товарищества, гаражного кооператива, элемента планировочной структуры)

2. Основания выполнения комплексных кадастровых работ:

Наименование, дата и номер документа, на основании которого выполняются комплексные кадастровые работы:

Государственный контракт № 0118300010524000061.13, от 23 апреля 2024 г., документ выдан Управление имущественных отношений администрации муниципального образования Белореченский район

3. Дата подготовки карты-плана территории: 10 июля 2024 г.

4. Сведения о заказчике(ах) комплексных кадастровых работ:

В отношении юридического лица, органа местного самоуправления муниципального района, муниципального округа или городского округа либо уполномоченного исполнительного органа государственной власти субъекта Российской Федерации:

полное или сокращенное (в случае, если имеется) наименование: Управление имущественных отношений администрации муниципального образования Белореченский район

основной государственный регистрационный номер: 1022300712169

идентификационный номер налогоплательщика: 2303020507

В отношении физического лица или представителя физических или юридических лиц:

фамилия, имя, отчество (последнее - при наличии): —

страховой номер индивидуального лицевого счета в системе обязательного пенсионного страхования Российской Федерации (СНИЛС): —

Наименование и реквизиты документа, подтверждающие полномочия представителя заказчика(ов) комплексных кадастровых работ:

—

Адрес электронной почты (для направления уведомления о результатах внесения сведений в Единый государственный реестр недвижимости):

omi@adm-belorechensk.ru

5. Сведения об исполнителе комплексных кадастровых работ:

Полное или сокращенное (в случае, если имеется) наименование и адрес юридического лица, с которым заключен государственный или муниципальный контракт либо договор подряда на выполнение комплексных кадастровых работ:

ГБУ КК "Крайтехинвентаризация - Краевое БТИ", адрес: 350049, Краснодарский край, г. Краснодар, ул. Гагарина 135/1

Фамилия, имя, отчество кадастрового инженера (последнее - при наличии): *Бадвина Елена Павловна*
и основной государственный регистрационный номер кадастрового инженера индивидуального предпринимателя (ОГРНИП): *-*

Страховой номер индивидуального лицевого счета в системе обязательного пенсионного страхования Российской Федерации (СНИЛС) кадастрового инженера: *107-087-028-87*

Уникальный реестровый номер кадастрового инженера в реестре саморегулируемой организации кадастровых инженеров и дата внесения сведений о физическом лице в такой реестр: *0611, 21 марта 2016 г.*

Полное или (в случае, если имеется) сокращенное наименование саморегулируемой организации кадастровых инженеров, членом которой является кадастровый инженер: *МСКИ*

Контактный телефон: *8 861 991-05-05*

Почтовый адрес и адрес электронной почты, по которым осуществляется связь с кадастровым инженером: *350000, Краснодарский край, г. Краснодар, ул. Леваневского, д.16,*

6. Перечень документов, использованных при подготовке карты-плана территории:

№ п/п	Реквизиты документа				
	Вид	Дата	Номер	Наименование	Иные сведения
1	2	3	4	5	6

7. Пояснения к карте-плану территории:

Сведения о заказчике

Комплексные кадастровые работы проводились на основании заключенного с Управлением имущественных отношений администрации муниципального образования Белореченский район муниципального контракта № 0118300010524000061.13 от 23.04.2024

Перечень документов, использованных при подготовке карты-плана территории

Для определения местоположения границ земельных участков при выполнении комплексных кадастровых работ использовались материалы землеустроительной документации, содержащейся в государственном фонде данных, полученных в результате проведения землеустройства, материалы и пространственные данные федерального фонда пространственных данных, ведомственных фондов пространственных данных, фондов пространственных данных субъекта Российской Федерации, планово-картографические материалы, предоставленный Управлением имущественных отношений администрации муниципального образования Белореченского района, материалы технической инвентаризации, предоставленные ГБУ КК «Крайтехинвентаризация — Краевое БТИ».

Сведения об уточняемых земельных участках, необходимые для исправления реестровых ошибок в сведениях о местоположении их границ

В результате проведения комплексных кадастровых работ в кадастровом квартале 23:39:0104001 исправлены реестровые ошибки в сведениях ЕГРН о местоположении границ 51 земельных участков, уточнено местоположения границ 52 земельных участков, границы 56 земельных участков остались без изменений.

Описание местоположения здания, сооружения, объекта незавершенного строительства на земельном участке

В результате проведения комплексных кадастровых работ в кадастровом квартале 23:39:0104001 исправлены реестровые ошибки в сведениях ЕГРН о местоположении границ 2 объектов капитального строительства, уточнено местоположения границ 41 объектов капитального строительства, границы 19 объектов капитального строительства остались без изменений.

Сведения о дублирующих и погашенных объектах

В соответствии с Решением Совета муниципального образования Белореченский район 7 августа 2023 № 506 "О внесении изменений в решение Совета муниципального образования Белореченский район от 27.04.2017г. №415 «Об утверждении Правил землепользования и застройки Пшехского сельского поселения Белореченского рай-она Краснодарского края», опубликованным на официальном сайте <https://adm-belorechensk.ru/>, земли кадастрового квартала 23:39:0903002 расположены в зонах: Ж – 1Б. Зона застройки индивидуальными жилыми домами с содержанием домашнего скота и птицы. Предельные размеры участков для вида разрешенного использования – «для индивидуального жилищного строительства»: минимальная площадь – 400 кв.м., максимальная площадь – 3500, для вида разрешенного использования – «для ведения личного подсобного хозяйства (приусадебный земельный участок)»: минимальная площадь – 1000 кв.м., максимальная площадь – 5000, для вида разрешенного использования – «магазины»: минимальная площадь – 100 кв.м., максимальная площадь – 1500. ОД-2. Зона делового, общественного и коммерческого назначения местного значения. Минимальная/максимальная площадь земельных участков должны соответствовать параметрам основного или условно разрешенного вида использования земельных участков.

Доступ к земельным участкам осуществляется посредством земель общего пользования.

В связи с отсутствием возможности определить местоположение границ земельных участков с кадастровыми номерами 23:39:0104001:24, 23:39:0104001:26, 23:39:0104001:39, 23:39:0104001:46, 23:39:0104001:47, 23:39:0104001:50, 23:39:0104001:52, 23:39:0104001:56, 23:39:0104001:59, 23:39:0104001:61, 23:39:0104001:62, 23:39:0104001:63, 23:39:0104001:66, 23:39:0104001:67, 23:39:0104001:68, 23:39:0104001:71, 23:39:0104001:112, 23:39:0104001:124, 23:39:0104001:125, 23:39:0104001:140, 23:39:0104001:142, 23:39:0104001:144, 23:39:0104001:145, 23:39:0104001:150, 23:39:0104001:231, 23:39:0104001:307, 23:39:0104001:314 сведения о них исключены из состава карты-плана.

В связи с отсутствием возможности определить местоположение границ зданий с кадастровыми номерами 23:39:0104001:226, 23:39:0104001:227, 23:39:0104001:230, 23:39:0104001:257, 23:39:0104001:262, 23:39:0104001:266, 23:39:0104001:269, 23:39:0104001:281, 23:39:0104001:284, 23:39:0104001:288, 23:39:0104001:320, 23:39:0104001:663, 23:39:0104001:664 сведения о них исключены из состава карты-плана.

При уточнении местоположения границ и площади земельных участков с кадастровыми номерами 23:39:0104001:208, 23:39:0104001:657, 23:39:0104001:658 было выявлено увеличение площади более чем на 10% относительно сведений о площади данных земельных участков, содержащихся в ЕГРН. При этом, сведения о местоположении границ данных земельных участков отсутствуют в материалах землеустроительной документации, содержащейся в государственном фонде данных, полученных в результате проведения землеустройства, материалам и пространственным данным федерального фонда пространственных данных, ведомственных фондов пространственных данных, фондов пространственных данных субъекта Российской Федерации, планово-картографическим материалам, предоставленным департаментом по имущественным и земельным отношениям города Краснодара, материалам технической инвентаризации, предоставленным ГБУ КК «Крайтехинвентаризация — Краевое БТИ», подтверждающим местоположение границ уточняемых земельных участков на местности 15 лет и более. Также необходимо отметить, что увеличение площади вышеуказанных земельных участков является допустимым в соответствии с пунктом 1.1 статьи 43 Федерального закона от 13.07.2015 N 218-ФЗ (ред. от 14.02.2024) "О государственной регистрации недвижимости" (с изм. и доп., вступ. в силу с 01.05.2024), в связи с чем, сведения о вышеуказанных земельных участках были включены в состав карты-плана.

Сведения о пунктах геодезической сети и средствах измерений

1. Сведения о пунктах геодезической сети:

№ п/п	Вид геодезической сети	Название пункта геодезической сети и тип знака	Система координат пункта геодезической сети	Координаты пункта, м		Дата обследования 18 августа 2022 г.		
						Сведения о состоянии		
				Х	У	наружного знака пункта	центра пункта	марки центра пункта
1	2	3	4	5	6	7	8	9
1	ГГС. 3	0426, ОМЗ, центр 158, пирамида	МСК-23, зона 2	468 617,06	2 190 715,57	Сохранился	Сохранился	Сохранился
2	ГГС. 4	103, ОМЗ, центр 158, пирамида		469 370,93	2 190 549,61			
3	ГГС. 4	871, ОМЗ, центр 158, пирамида		469 908,34	2 190 274,34			
4	ГГС. 3	0253, ОМЗ, центр 158, пирамида		471 204,53	2 188 895,36			

2. Сведения об использованных средствах измерений:

№ п/п	Наименование и обозначение типа средства измерений - прибора (инструмента, аппаратуры)	Заводской или серийный номер средства измерений	Реквизиты свидетельства о поверке прибора (инструмента, аппаратуры) и (или) срок действия поверки
1	2	3	4
1	Аппаратура спутниковая геодезическая TRIMBLE R8	5242498425	Свидетельство о поверке № 261983300 выдано 17.07.2023 г. действительно до 16.07.2024 г.
2	Аппаратура геодезическая Spektra SP80	5751550681	Свидетельство о поверке С-ГКФ/08-09-2023/276409358 действительно до 07.09.2024

Сведения об уточняемых земельных участках

1. Сведения о характерных точках границ уточняемого земельного участка с кадастровым номером 23:39:0104001:102 :
 Система координат МСК-23, зона 1 Зона № 1

Обозначение характерных точек границ	Координаты, м				Метод определения координат	Формулы, примененные для расчета средней квадратической погрешности определения координат характерных точек границ (Mt), с подставленными в такие формулы значениями и итоговые (вычисленные) значения Mt, м	Описание закрепления точки
	содержатся в Едином государственном реестре недвижимости		определены в результате выполнения комплексных кадастровых работ				
	X	Y	X	Y			
1	2	3	4	5	6	7	8
н1336У	—	—	471 383,40	2 188 453,64	—	0,10	—
н1278У	—	—	471 372,98	2 188 492,12			
н1286У	—	—	471 313,07	2 188 458,71			
н1285У	—	—	471 281,22	2 188 442,04			
н1340У	—	—	471 280,33	2 188 418,06			
н1341У	—	—	471 319,72	2 188 435,14			
н1342У	—	—	471 325,08	2 188 424,49			
н1339У	—	—	471 333,10	2 188 428,42			
н1338У	—	—	471 355,75	2 188 441,40			
н1337У	—	—	471 373,74	2 188 451,70			
н1336У	—	—	471 383,40	2 188 453,64			

2. Сведения о частях границ уточняемого земельного участка с кадастровым номером 23:39:0104001:102 :

Обозначение части границ		Горизонтальное проложение (S), м	Описание прохождения части границ	Сведения о согласовании местоположения границ (согласовано/спорное)
от т.	до т.			
1	2	3	4	5
н1336У	н1278У	39,87	—	согласовано
н1278У	н1286У	68,60		
н1286У	н1285У	35,95		
н1285У	н1340У	24,00		
н1340У	н1341У	42,93		
н1341У	н1342У	11,92		
н1342У	н1339У	8,93		

1	2	3	4	5
н1339У	н1338У	26,11	—	согласовано
н1338У	н1337У	20,73		
н1337У	н1336У	9,85		

3. Сведения о характеристиках уточняемого земельного участка с кадастровым номером 23:39:0104001:102 :

№ п/п	Наименование характеристики земельного участка	Значение характеристики
1	2	3
1.	Адрес земельного участка	—
1.1.	Сведения о местоположении земельного участка (при отсутствии адреса) в структурированном в соответствии с федеральной информационной адресной системой виде	Российская Федерация, Краснодарский край, Белореченский р-н, Рязанская ст-ца, Садовая ул, д. 35
1.2.	Дополнительные сведения о местоположении земельного участка	—
2.	Площадь земельного участка ± величина погрешности определения (вычисления) площади ($P \pm \Delta P$), м ²	3 352 ± 20,00
3.	Формула, примененная для вычисления предельной погрешности определения площади земельного участка, с подставленными значениями и итоговые (вычисленные) значения	$3,5 * 0,10 * \sqrt{(3\ 352,00)} = 20$
4.	Площадь земельного участка согласно сведениям Единого государственного реестра недвижимости (Ркад), м ²	3 356,00
5.	Оценка расхождения Р и Ркад ($P - P_{кад}$), м ²	4
6.	Предельный минимальный и максимальный размеры земельного участка (Рмин и Рмакс), м ²	— —
7.	Вид (виды) разрешенного использования	ИЖС
7.1.	Дополнительные сведения об использовании земельного участка	—
8.	Кадастровый или иной государственный учетный номер (инвентарный) здания, сооружения, объекта незавершенного строительства, расположенного на земельном участке	—
9.	Сведения о земельных участках (землях общего пользования, территории общего пользования), посредством которых обеспечивается доступ	—
10.	Иные сведения	—

4. Пояснения к сведениям об уточняемом земельном участке с кадастровым номером 23:39:0104001:102 :

1.	—
----	---

1. Сведения о характерных точках границ уточняемого земельного участка с кадастровым номером 23:39:0104001:106 :
 Система координат МСК-23, зона 1 Зона № 1

Обозначение характерных точек границ	Координаты, м				Метод определения координат	Формулы, примененные для расчета средней квадратической погрешности определения координат характерных точек границ (Mt), с подставленными в такие формулы значениями и итоговые (вычисленные) значения Mt, м	Описание закрепления точки
	содержатся в Едином государственном реестре недвижимости		определены в результате выполнения комплексных кадастровых работ				
	X	Y	X	Y			
1	2	3	4	5	6	7	8
н1406У	—	—	471 384,01	2 188 287,82	—	0,10	—
1	—	—	471 388,28	2 188 331,57		—	
11	—	—	471 343,32	2 188 325,20		—	
н1407У	—	—	471 344,71	2 188 292,24		0,10	
н1406У	—	—	471 384,01	2 188 287,82		0,10	

2. Сведения о частях границ уточняемого земельного участка с кадастровым номером 23:39:0104001:106 :

Обозначение части границ		Горизонтальное проложение (S), м	Описание прохождения части границ	Сведения о согласовании местоположения границ (согласовано/спорное)
от т.	до т.			
1	2	3	4	5
н1406У	1	43,96	—	согласовано
1	11	45,41		
11	н1407У	32,99		
н1407У	н1406У	39,55		

3. Сведения о характеристиках уточняемого земельного участка с кадастровым номером 23:39:0104001:106 :

№ п/п	Наименование характеристики земельного участка	Значение характеристики
1	2	3
1.	Адрес земельного участка	—
1.1.	Сведения о местоположении земельного участка (при отсутствии адреса) в структурированном в соответствии с федеральной информационной адресной системой виде	Российская Федерация, Краснодарский край, Белореченский р-н, Рязанская ст-ца, Садовая ул, д. 41
1.2.	Дополнительные сведения о местоположении земельного участка	—

1	2	3
2.	Площадь земельного участка ± величина погрешности определения (вычисления) площади ($P \pm \Delta P$), м ²	1 614 ± 14,00
3.	Формула, примененная для вычисления предельной погрешности определения площади земельного участка, с подставленными значениями и итоговые (вычисленные) значения	$3,5*0,10*\sqrt{(1\ 614,00)} = 14$
4.	Площадь земельного участка согласно сведениям Единого государственного реестра недвижимости (Ркад), м ²	1 500,00
5.	Оценка расхождения Р и Ркад ($P - P_{кад}$), м ²	114
6.	Предельный минимальный и максимальный размеры земельного участка (Рмин и Рмакс), м ²	— —
7.	Вид (виды) разрешенного использования	ИЖС
7.1.	Дополнительные сведения об использовании земельного участка	—
8.	Кадастровый или иной государственный учетный номер (инвентарный) здания, сооружения, объекта незавершенного строительства, расположенного на земельном участке	—
9.	Сведения о земельных участках (землях общего пользования, территории общего пользования), посредством которых обеспечивается доступ	—
10.	Иные сведения	—

4. Пояснения к сведениям об уточняемом земельном участке с кадастровым номером 23:39:0104001:106 :

1.	—
----	---

1. Сведения о характерных точках границ уточняемого земельного участка с кадастровым номером 23:39:0104001:107 :

Система координат МСК-23, зона 1 Зона № 1

Обозначение характерных точек границ	Координаты, м				Метод определения координат	Формулы, примененные для расчета средней квадратической погрешности определения координат характерных точек границ (Mt), с подставленными в такие формулы значениями и итоговые (вычисленные) значения Mt, м	Описание закрепления точки
	содержатся в Едином государственном реестре недвижимости		определены в результате выполнения комплексных кадастровых работ				
	X	Y	X	Y			
1	2	3	4	5	6	7	8
n1402У	—	—	471 379,29	2 188 265,15	—	0,10	—

1	2	3	4	5	6	7	8
н1406У	—	—	471 384,01	2 188 287,82	—	0,10	—
н1407У	—	—	471 344,71	2 188 292,24			
н1409У	—	—	471 343,32	2 188 325,20			
1545	—	—	471 316,62	2 188 321,55		—	
н1410У	—	—	471 297,58	2 188 318,83		0,10	
н1408У	—	—	471 299,46	2 188 295,34			
н1404У	—	—	471 299,42	2 188 267,87			
н1405У	—	—	471 320,65	2 188 269,03			
н1403У	—	—	471 343,67	2 188 269,34			
н1402У	—	—	471 379,29	2 188 265,15			

2. Сведения о частях границ уточняемого земельного участка с кадастровым номером 23:39:0104001:107 :

Обозначение части границ		Горизонтальное проложение (S), м	Описание прохождения части границ	Сведения о согласовании местоположения границ (согласовано/спорное)
от т.	до т.			
1	2	3	4	5
н1402У	н1406У	23,16	—	согласовано
н1406У	н1407У	39,55		
н1407У	н1409У	32,99		
н1409У	1545	26,95		
1545	н1410У	19,23		
н1410У	н1408У	23,57		
н1408У	н1404У	27,47		
н1404У	н1405У	21,26		
н1405У	н1403У	23,02		
н1403У	н1402У	35,87		

3. Сведения о характеристиках уточняемого земельного участка с кадастровым номером 23:39:0104001:107 :

№ п/п	Наименование характеристики земельного участка	Значение характеристики
1	2	3
1.	Адрес земельного участка	—
1.1.	Сведения о местоположении земельного участка (при отсутствии адреса) в структурированном в соответствии с федеральной информационной адресной системой виде	Российская Федерация, Краснодарский край, Белореченский р-н, Рязанская ст-ца, Садовая ул, 43
1.2.	Дополнительные сведения о местоположении земельного участка	—

1	2	3
2.	Площадь земельного участка ± величина погрешности определения (вычисления) площади ($P \pm \Delta P$), м ²	3 272 ± 20,00
3.	Формула, примененная для вычисления предельной погрешности определения площади земельного участка, с подставленными значениями и итоговые (вычисленные) значения	$3,5 * 0,10 * \sqrt{(3\ 272,00)} = 20$
4.	Площадь земельного участка согласно сведениям Единого государственного реестра недвижимости (Ркад), м ²	3 200,00
5.	Оценка расхождения P и Ркад ($P - P_{кад}$), м ²	72
6.	Предельный минимальный и максимальный размеры земельного участка (Рмин и Рмакс), м ²	— —
7.	Вид (виды) разрешенного использования	для индивидуального жилищного строительства
7.1.	Дополнительные сведения об использовании земельного участка	—
8.	Кадастровый или иной государственный учетный номер (инвентарный) здания, сооружения, объекта незавершенного строительства, расположенного на земельном участке	—
9.	Сведения о земельных участках (землях общего пользования, территории общего пользования), посредством которых обеспечивается доступ	—
10.	Иные сведения	—

4. Пояснения к сведениям об уточняемом земельном участке с кадастровым номером 23:39:0104001:107 :

1.	—
----	---

1. Сведения о характерных точках границ уточняемого земельного участка с кадастровым номером 23:39:0104001:108 :

Система координат МСК-23, зона 1 Зона № 1

Обозначение характерных точек границ	Координаты, м				Метод определения координат	Формулы, примененные для расчета средней квадратической погрешности определения координат характерных точек границ (Mt), с подставленными в такие формулы значениями и итоговые (вычисленные) значения Mt, м	Описание закрепления точки
	содержатся в Едином государственном реестре недвижимости		определены в результате выполнения комплексных кадастровых работ				
	X	Y	X	Y			
1	2	3	4	5	6	7	8
284	—	—	471 466,40	2 188 016,17	—	—	—

1	2	3	4	5	6	7	8
1825	—	—	471 508,54	2 188 023,66	—	—	—
1826	—	—	471 505,25	2 188 058,05			
1664	—	—	471 479,26	2 188 053,28			
н1472У	—	—	471 460,72	2 188 049,46		0,10	
н1476У	—	—	471 413,60	2 188 040,31			
н1475У	—	—	471 389,17	2 188 038,43			
280	—	—	471 384,28	2 188 001,43		—	
285	—	—	471 457,37	2 188 013,11			
284	—	—	471 466,40	2 188 016,17			

2. Сведения о частях границ уточняемого земельного участка с кадастровым номером 23:39:0104001:108 :

Обозначение части границ		Горизонтальное проложение (S), м	Описание прохождения части границ	Сведения о согласовании местоположения границ (согласовано/спорное)
от т. 1	до т. 2			
1	2	3	4	5
284	1825	42,80	—	согласовано
1825	1826	34,55		
1826	1664	26,42		
1664	н1472У	18,93		
н1472У	н1476У	48,00		
н1476У	н1475У	24,50		
н1475У	280	37,32		
280	285	74,02		
285	284	9,53		

3. Сведения о характеристиках уточняемого земельного участка с кадастровым номером 23:39:0104001:108 :

№ п/п	Наименование характеристики земельного участка	Значение характеристики
1	2	3
1.	Адрес земельного участка	—
1.1.	Сведения о местоположении земельного участка (при отсутствии адреса) в структурированном в соответствии с федеральной информационной адресной системой виде	Российская Федерация, Краснодарский край, Белореченский р-н, Рязанская ст-ца, Садовая ул, д. 44
1.2.	Дополнительные сведения о местоположении земельного участка	—
2.	Площадь земельного участка ± величина погрешности определения (вычисления) площади ($P \pm \Delta P$), м ²	4 205 ± 23,00

1	2	3
3.	Формула, примененная для вычисления предельной погрешности определения площади земельного участка, с подставленными значениями и итоговые (вычисленные) значения	$3,5*0,10*\sqrt{(4\ 205,00)} = 23$
4.	Площадь земельного участка согласно сведениям Единого государственного реестра недвижимости (Ркад), м ²	4 200,00
5.	Оценка расхождения Р и Ркад (Р - Ркад), м ²	5
6.	Предельный минимальный и максимальный размеры земельного участка (Рмин и Рмакс), м ²	— —
7.	Вид (виды) разрешенного использования	ИЖС
7.1.	Дополнительные сведения об использовании земельного участка	—
8.	Кадастровый или иной государственный учетный номер (инвентарный) здания, сооружения, объекта незавершенного строительства, расположенного на земельном участке	—
9.	Сведения о земельных участках (землях общего пользования, территории общего пользования), посредством которых обеспечивается доступ	—
10.	Иные сведения	—

4. Пояснения к сведениям об уточняемом земельном участке с кадастровым номером 23:39:0104001:108 :

1.	—
----	---

1. Сведения о характерных точках границ уточняемого земельного участка с кадастровым номером 23:39:0104001:109 :
Система координат МСК-23, зона 1 Зона № 1

Обозначение характерных точек границ	Координаты, м				Метод определения координат	Формулы, примененные для расчета средней квадратической погрешности определения координат характерных точек границ (Mt), с подставленными в такие формулы значениями и итоговые (вычисленные) значения Mt, м	Описание закрепления точки
	содержатся в Едином государственном реестре недвижимости		определены в результате выполнения комплексных кадастровых работ				
	X	Y	X	Y			
1	2	3	4	5	6	7	8
н1399У	—	—	471 374,02	2 188 229,66	—	0,10	—
н1402У	—	—	471 379,29	2 188 265,15			
н1403У	—	—	471 343,67	2 188 269,34			

1	2	3	4	5	6	7	8
н1405У	—	—	471 320,65	2 188 269,03	—	0,10	—
н1404У	—	—	471 299,42	2 188 267,87			
н1400У	—	—	471 300,12	2 188 239,58			
н1411У	—	—	471 347,00	2 188 234,19			
н1399У	—	—	471 374,02	2 188 229,66			

2. Сведения о частях границ уточняемого земельного участка с кадастровым номером 23:39:0104001:109 :

Обозначение части границ		Горизонтальное проложение (S), м	Описание прохождения части границ	Сведения о согласовании местоположения границ (согласовано/спорное)
от т.	до т.			
1	2	3	4	5
н1399У	н1402У	35,88	—	согласовано
н1402У	н1403У	35,87		
н1403У	н1405У	23,02		
н1405У	н1404У	21,26		
н1404У	н1400У	28,30		
н1400У	н1411У	47,19		
н1411У	н1399У	27,40		

3. Сведения о характеристиках уточняемого земельного участка с кадастровым номером 23:39:0104001:109 :

№ п/п	Наименование характеристики земельного участка	Значение характеристики
1	2	3
1.	Адрес земельного участка	—
1.1.	Сведения о местоположении земельного участка (при отсутствии адреса) в структурированном в соответствии с федеральной информационной адресной системой виде	Российская Федерация, Краснодарский край, Белореченский р-н, Рязанская ст-ца, Садовая ул, д. 45
1.2.	Дополнительные сведения о местоположении земельного участка	—
2.	Площадь земельного участка ± величина погрешности определения (вычисления) площади ($P \pm \Delta P$), м ²	2 562 ± 18,00
3.	Формула, примененная для вычисления предельной погрешности определения площади земельного участка, с подставленными значениями и итоговые (вычисленные) значения	$3,5*0,10*\sqrt{2\ 562,00} = 18$
4.	Площадь земельного участка согласно сведениям Единого государственного реестра недвижимости (Ркад), м ²	2 624,00
5.	Оценка расхождения Р и Ркад ($P - P_{кад}$), м ²	62

1	2	3
6.	Предельный минимальный и максимальный размеры земельного участка (Рмин и Рмакс), м ²	— —
7.	Вид (виды) разрешенного использования	ИЖС
7.1.	Дополнительные сведения об использовании земельного участка	—
8.	Кадастровый или иной государственный учетный номер (инвентарный) здания, сооружения, объекта незавершенного строительства, расположенного на земельном участке	—
9.	Сведения о земельных участках (землях общего пользования, территории общего пользования), посредством которых обеспечивается доступ	—
10.	Иные сведения	—

4. Пояснения к сведениям об уточняемом земельном участке с кадастровым номером 23:39:0104001:109 :

1.	—
----	---

1. Сведения о характерных точках границ уточняемого земельного участка с кадастровым номером 23:39:0104001:110 :
Система координат МСК-23, зона 1 Зона № 1

Обозначение характерных точек границ	Координаты, м				Метод определения координат	Формулы, примененные для расчета средней квадратической погрешности определения координат характерных точек границ (Mt), с подставленными в такие формулы значениями и итоговые (вычисленные) значения Mt, м	Описание закрепления точки
	содержатся в Едином государственном реестре недвижимости		определены в результате выполнения комплексных кадастровых работ				
	X	Y	X	Y			
1	2	3	4	5	6	7	8
н1398У	—	—	471 367,30	2 188 184,38	—	0,10	—
н1399У	—	—	471 374,02	2 188 229,66			
н1411У	—	—	471 347,00	2 188 234,19			
н1400У	—	—	471 300,12	2 188 239,58			
н1401У	—	—	471 288,56	2 188 189,72			
н1398У	—	—	471 367,30	2 188 184,38			

2. Сведения о частях границ уточняемого земельного участка с кадастровым номером 23:39:0104001:110 :

Обозначение части границ		Горизонтальное проложение (S), м	Описание прохождения части границ	Сведения о согласовании местоположения границ (согласовано/спорное)
от т.	до т.			

1	2	3	4	5
н1398У	н1399У	45,78	—	согласовано
н1399У	н1411У	27,40		
н1411У	н1400У	47,19		
н1400У	н1401У	51,18		
н1401У	н1398У	78,92		

3. Сведения о характеристиках уточняемого земельного участка с кадастровым номером 23:39:0104001:110 :

№ п/п	Наименование характеристики земельного участка	Значение характеристики
1	2	3
1.	Адрес земельного участка	—
1.1.	Сведения о местоположении земельного участка (при отсутствии адреса) в структурированном в соответствии с федеральной информационной адресной системой виде	Российская Федерация, Краснодарский край, Белореченский р-н, Рязанская ст-ца, Садовая ул, 47
1.2.	Дополнительные сведения о местоположении земельного участка	—
2.	Площадь земельного участка ± величина погрешности определения (вычисления) площади ($P \pm \Delta P$), м ²	3 734 ± 21,00
3.	Формула, примененная для вычисления предельной погрешности определения площади земельного участка, с подставленными значениями и итоговые (вычисленные) значения	$3,5*0,10*\sqrt{(3\ 734,00)} = 21$
4.	Площадь земельного участка согласно сведениям Единого государственного реестра недвижимости (Ркад), м ²	3 500,00
5.	Оценка расхождения Р и Ркад ($P - P_{кад}$), м ²	234
6.	Предельный минимальный и максимальный размеры земельного участка (Рмин и Рмакс), м ²	— —
7.	Вид (виды) разрешенного использования	ИЖС
7.1.	Дополнительные сведения об использовании земельного участка	—
8.	Кадастровый или иной государственный учетный номер (инвентарный) здания, сооружения, объекта незавершенного строительства, расположенного на земельном участке	—
9.	Сведения о земельных участках (землях общего пользования, территории общего пользования), посредством которых обеспечивается доступ	—
10.	Иные сведения	—

4. Пояснения к сведениям об уточняемом земельном участке с кадастровым номером 23:39:0104001:110 :

1.	—
----	---

1. Сведения о характерных точках границ уточняемого земельного участка с кадастровым номером 23:39:0104001:113 :
 Система координат МСК-23, зона 1 Зона № 1

Обозначение характерных точек границ	Координаты, м				Метод определения координат	Формулы, примененные для расчета средней квадратической погрешности определения координат характерных точек границ (Mt), с подставленными в такие формулы значениями и итоговые (вычисленные) значения Mt, м	Описание закрепления точки
	содержатся в Едином государственном реестре недвижимости		определены в результате выполнения комплексных кадастровых работ				
	X	Y	X	Y			
1	2	3	4	5	6	7	8
1737	—	—	471 357,49	2 187 953,73	—	—	—
1741	—	—	471 361,95	2 187 990,97			
1742	—	—	471 311,56	2 188 005,77			
1743	—	—	471 259,03	2 188 027,10			
1744	—	—	471 254,69	2 188 003,42			
1739	—	—	471 242,70	2 187 973,50			
1738	—	—	471 325,90	2 187 957,41			
1737	—	—	471 357,49	2 187 953,73			

2. Сведения о частях границ уточняемого земельного участка с кадастровым номером 23:39:0104001:113 :

Обозначение части границ		Горизонтальное проложение (S), м	Описание прохождения части границ	Сведения о согласовании местоположения границ (согласовано/спорное)
от т.	до т.			
1	2	3	4	5
1737	1741	37,51	—	согласовано
1741	1742	52,52		
1742	1743	56,70		
1743	1744	24,07		
1744	1739	32,23		
1739	1738	84,74		
1738	1737	31,80		

3. Сведения о характеристиках уточняемого земельного участка с кадастровым номером 23:39:0104001:113 :

№ п/п	Наименование характеристики земельного участка	Значение характеристики
1	2	3
1	2	3

1	2	3
1.	Адрес земельного участка	—
1.1.	Сведения о местоположении земельного участка (при отсутствии адреса) в структурированном в соответствии с федеральной информационной адресной системой виде	Российская Федерация, Краснодарский край, Белореченский р-н, Рязанский с/о, Рязанская ст-ца, Садовая ул, д 53
1.2.	Дополнительные сведения о местоположении земельного участка	—
2.	Площадь земельного участка ± величина погрешности определения (вычисления) площади ($P \pm \Delta P$), м ²	5 110 ± 25,00
3.	Формула, примененная для вычисления предельной погрешности определения площади земельного участка, с подставленными значениями и итоговые (вычисленные) значения	$3,5 * 0,10 * \sqrt{(5\ 110,00)} = 25$
4.	Площадь земельного участка согласно сведениям Единого государственного реестра недвижимости (Ркад), м ²	5 000,00
5.	Оценка расхождения Р и Ркад ($P - P_{кад}$), м ²	110
6.	Предельный минимальный и максимальный размеры земельного участка ($P_{мин}$ и $P_{макс}$), м ²	— —
7.	Вид (виды) разрешенного использования	для индивидуального жилищного строительства
7.1.	Дополнительные сведения об использовании земельного участка	—
8.	Кадастровый или иной государственный учетный номер (инвентарный) здания, сооружения, объекта незавершенного строительства, расположенного на земельном участке	—
9.	Сведения о земельных участках (землях общего пользования, территории общего пользования), посредством которых обеспечивается доступ	—
10.	Иные сведения	—
4. Пояснения к сведениям об уточняемом земельном участке с кадастровым номером		23:39:0104001:113 :
1.	—	—

1. Сведения о характерных точках границ уточняемого земельного участка с кадастровым номером 23:39:0104001:114 :
 Система координат МСК-23, зона 1 Зона № 1

Обозначение характерных точек границ	Координаты, м				Метод определения координат	Формулы, примененные для расчета средней квадратической погрешности определения координат характерных точек границ (Mt), с подставленными в такие формулы значениями и итоговые (вычисленные) значения Mt, м	Описание закрепления точки
	содержатся в Едином государственном реестре недвижимости		определены в результате выполнения комплексных кадастровых работ				
	X	Y	X	Y			
1	2	3	4	5	6	7	8
1749	—	—	471 356,51	2 187 942,56	—	—	—
1737	—	—	471 357,49	2 187 953,73			
1738	—	—	471 325,90	2 187 957,41			
1739	—	—	471 242,70	2 187 973,50			
1752	—	—	471 230,68	2 187 961,49			
1751	—	—	471 287,00	2 187 950,29			
1750	—	—	471 329,86	2 187 944,95			
1749	—	—	471 356,51	2 187 942,56			

2. Сведения о частях границ уточняемого земельного участка с кадастровым номером 23:39:0104001:114 :

Обозначение части границ		Горизонтальное проложение (S), м	Описание прохождения части границ	Сведения о согласовании местоположения границ (согласовано/спорное)
от т.	до т.			
1	2	3	4	5
1749	1737	11,21	—	согласовано
1737	1738	31,80		
1738	1739	84,74		
1739	1752	16,99		
1752	1751	57,42		
1751	1750	43,19		
1750	1749	26,76		

3. Сведения о характеристиках уточняемого земельного участка с кадастровым номером 23:39:0104001:114 :

№ п/п	Наименование характеристики земельного участка	Значение характеристики
1	2	3
1		

1	2	3
1.	Адрес земельного участка	—
1.1.	Сведения о местоположении земельного участка (при отсутствии адреса) в структурированном в соответствии с федеральной информационной адресной системой виде	Российская Федерация, Краснодарский край, Белореченский р-н, Рязанская ст-ца, Садовая ул, 55
1.2.	Дополнительные сведения о местоположении земельного участка	—
2.	Площадь земельного участка ± величина погрешности определения (вычисления) площади ($P \pm \Delta P$), м ²	1 611 ± 14,00
3.	Формула, примененная для вычисления предельной погрешности определения площади земельного участка, с подставленными значениями и итоговые (вычисленные) значения	$3,5*0,10*\sqrt{(1\ 611,00)} = 14$
4.	Площадь земельного участка согласно сведениям Единого государственного реестра недвижимости (Ркад), м ²	1 600,00
5.	Оценка расхождения P и Ркад ($P - P_{кад}$), м ²	11
6.	Предельный минимальный и максимальный размеры земельного участка (Pмин и Pмакс), м ²	— —
7.	Вид (виды) разрешенного использования	для индивидуального жилищного строительства
7.1.	Дополнительные сведения об использовании земельного участка	—
8.	Кадастровый или иной государственный учетный номер (инвентарный) здания, сооружения, объекта незавершенного строительства, расположенного на земельном участке	—
9.	Сведения о земельных участках (землях общего пользования, территории общего пользования), посредством которых обеспечивается доступ	—
10.	Иные сведения	—
4. Пояснения к сведениям об уточняемом земельном участке с кадастровым номером		23:39:0104001:114 :
1.	—	—

1. Сведения о характерных точках границ уточняемого земельного участка с кадастровым номером 23:39:0104001:116 :
 Система координат МСК-23, зона 1 Зона № 1

Обозначение характерных точек границ	Координаты, м				Метод определения координат	Формулы, примененные для расчета средней квадратической погрешности определения координат характерных точек границ (Mt), с подставленными в такие формулы значениями и итоговые (вычисленные) значения Mt, м	Описание закрепления точки
	содержатся в Едином государственном реестре недвижимости		определены в результате выполнения комплексных кадастровых работ				
	X	Y	X	Y			
1	2	3	4	5	6	7	8
1758	—	—	471 353,41	2 187 899,98	—	0,10	—
н1425У	—	—	471 353,98	2 187 916,87			
н1424У	—	—	471 326,13	2 187 920,47			
н1423У	—	—	471 323,66	2 187 922,15			
н1422У	—	—	471 284,67	2 187 925,34			
н1748У	—	—	471 241,46	2 187 928,26			
1760	—	—	471 225,54	2 187 929,93			
1761	—	—	471 228,91	2 187 918,05			
1758	—	—	471 231,79	2 187 908,14			
1758	—	—	471 353,41	2 187 899,98			

2. Сведения о частях границ уточняемого земельного участка с кадастровым номером 23:39:0104001:116 :

Обозначение части границ		Горизонтальное проложение (S), м	Описание прохождения части границ	Сведения о согласовании местоположения границ (согласовано/спорное)
от т.	до т.			
1	2	3	4	5
1758	н1425У	16,90	—	согласовано
н1425У	н1424У	28,08		
н1424У	н1423У	2,99		
н1423У	н1422У	39,12		
н1422У	н1748У	43,31		
н1748У	1760	16,01		
1760	1761	12,35		
1761	1758	10,32		
1758	1758	121,89		

3. Сведения о характеристиках уточняемого земельного участка с кадастровым номером 23:39:0104001:116 :

№ п/п	Наименование характеристики земельного участка	Значение характеристики
1	2	3
1.	Адрес земельного участка	—
1.1.	Сведения о местоположении земельного участка (при отсутствии адреса) в структурированном в соответствии с федеральной информационной адресной системой виде	Российская Федерация, Краснодарский край, Белореченский р-н, Рязанская ст-ца, Садовая ул, д. 59
1.2.	Дополнительные сведения о местоположении земельного участка	—
2.	Площадь земельного участка ± величина погрешности определения (вычисления) площади ($P \pm \Delta P$), м ²	2 502 ± 18,00
3.	Формула, примененная для вычисления предельной погрешности определения площади земельного участка, с подставленными значениями и итоговые (вычисленные) значения	$3,5*0,10*\sqrt{(2\ 502,00)} = 18$
4.	Площадь земельного участка согласно сведениям Единого государственного реестра недвижимости (Ркад), м ²	2 500,00
5.	Оценка расхождения Р и Ркад ($P - P_{кад}$), м ²	2
6.	Предельный минимальный и максимальный размеры земельного участка (Рмин и Рмакс), м ²	— —
7.	Вид (виды) разрешенного использования	для индивидуального жилищного строительства
7.1.	Дополнительные сведения об использовании земельного участка	—
8.	Кадастровый или иной государственный учетный номер (инвентарный) здания, сооружения, объекта незавершенного строительства, расположенного на земельном участке	—
9.	Сведения о земельных участках (землях общего пользования, территории общего пользования), посредством которых обеспечивается доступ	—
10.	Иные сведения	—

4. Пояснения к сведениям об уточняемом земельном участке с кадастровым номером 23:39:0104001:116 :

1.	—
----	---

1. Сведения о характерных точках границ уточняемого земельного участка с кадастровым номером 23:39:0104001:117 :
 Система координат МСК-23, зона 1 Зона № 1

Обозначение характерных точек границ	Координаты, м				Метод определения координат	Формулы, примененные для расчета средней квадратической погрешности определения координат характерных точек границ (Mt), с подставленными в такие формулы значениями и итоговые (вычисленные) значения Mt, м	Описание закрепления точки
	содержатся в Едином государственном реестре недвижимости		определены в результате выполнения комплексных кадастровых работ				
	X	Y	X	Y			
1	2	3	4	5	6	7	8
1766	—	—	471 350,62	2 187 844,80	—	—	—
1477	—	—	471 352,56	2 187 866,01			
1486	—	—	471 336,28	2 187 866,30			
1485	—	—	471 336,26	2 187 867,53			
1483	—	—	471 296,92	2 187 870,46			
1767	—	—	471 265,41	2 187 868,58			
1768	—	—	471 266,49	2 187 855,05			
1769	—	—	471 280,79	2 187 855,36			
1770	—	—	471 300,09	2 187 856,00			
1771	—	—	471 314,38	2 187 856,49			
1772	—	—	471 314,67	2 187 845,62			
1766	—	—	471 350,62	2 187 844,80			

2. Сведения о частях границ уточняемого земельного участка с кадастровым номером 23:39:0104001:117 :

Обозначение части границ		Горизонтальное проложение (S), м	Описание прохождения части границ	Сведения о согласовании местоположения границ (согласовано/спорное)
от т.	до т.			
1	2	3	4	5
1766	1477	21,30	—	согласовано
1477	1486	16,28		
1486	1485	1,23		
1485	1483	39,45		
1483	1767	31,57		
1767	1768	13,57		
1768	1769	14,30		

1	2	3	4	5
1769	1770	19,31	—	согласовано
1770	1771	14,30		
1771	1772	10,87		
1772	1766	35,96		

3. Сведения о характеристиках уточняемого земельного участка с кадастровым номером 23:39:0104001:117 :

№ п/п	Наименование характеристики земельного участка	Значение характеристики
1	2	3
1.	Адрес земельного участка	—
1.1.	Сведения о местоположении земельного участка (при отсутствии адреса) в структурированном в соответствии с федеральной информационной адресной системой виде	Российская Федерация, Краснодарский край, Белореченский р-н, Рязанская ст-ца, Садовая ул, д. 61
1.2.	Дополнительные сведения о местоположении земельного участка	—
2.	Площадь земельного участка ± величина погрешности определения (вычисления) площади ($P \pm \Delta P$), м ²	1 501 ± 14,00
3.	Формула, примененная для вычисления предельной погрешности определения площади земельного участка, с подставленными значениями и итоговые (вычисленные) значения	$3,5 * 0,10 * \sqrt{(1\ 501,00)} = 14$
4.	Площадь земельного участка согласно сведениям Единого государственного реестра недвижимости (Ркад), м ²	1 500,00
5.	Оценка расхождения Р и Ркад ($P - P_{кад}$), м ²	1
6.	Предельный минимальный и максимальный размеры земельного участка (Рмин и Рмакс), м ²	— —
7.	Вид (виды) разрешенного использования	ИЖС
7.1.	Дополнительные сведения об использовании земельного участка	—
8.	Кадастровый или иной государственный учетный номер (инвентарный) здания, сооружения, объекта незавершенного строительства, расположенного на земельном участке	—
9.	Сведения о земельных участках (землях общего пользования, территории общего пользования), посредством которых обеспечивается доступ	—
10.	Иные сведения	—

4. Пояснения к сведениям об уточняемом земельном участке с кадастровым номером 23:39:0104001:117 :

1.	—
----	---

1. Сведения о характерных точках границ уточняемого земельного участка с кадастровым номером 23:39:0104001:119 :
 Система координат МСК-23, зона 1 Зона № 1

Обозначение характерных точек границ	Координаты, м				Метод определения координат	Формулы, примененные для расчета средней квадратической погрешности определения координат характерных точек границ (Mt), с подставленными в такие формулы значениями и итоговые (вычисленные) значения Mt, м	Описание закрепления точки
	содержатся в Едином государственном реестре недвижимости		определены в результате выполнения комплексных кадастровых работ				
	X	Y	X	Y			
1	2	3	4	5	6	7	8
1766	—	—	471 350,62	2 187 844,80	—	—	—
1772	—	—	471 314,67	2 187 845,62			
1771	—	—	471 314,38	2 187 856,49			
1770	—	—	471 300,09	2 187 856,00			
1769	—	—	471 280,79	2 187 855,36			
1773	—	—	471 277,97	2 187 836,65			
1776	—	—	471 263,74	2 187 812,06			
1774	—	—	471 264,20	2 187 800,61			
1775	—	—	471 349,75	2 187 805,25			
1766	—	—	471 350,62	2 187 844,80			

2. Сведения о частях границ уточняемого земельного участка с кадастровым номером 23:39:0104001:119 :

Обозначение части границ		Горизонтальное проложение (S), м	Описание прохождения части границ	Сведения о согласовании местоположения границ (согласовано/спорное)
от т.	до т.			
1	2	3	4	5
1766	1772	35,96	—	согласовано
1772	1771	10,87		
1771	1770	14,30		
1770	1769	19,31		
1769	1773	18,92		
1773	1776	28,41		
1776	1774	11,46		
1774	1775	85,68		
1775	1766	39,56		

3. Сведения о характеристиках уточняемого земельного участка с кадастровым номером 23:39:0104001:119 :

№ п/п	Наименование характеристики земельного участка	Значение характеристики
1	2	3
1.	Адрес земельного участка	—
1.1.	Сведения о местоположении земельного участка (при отсутствии адреса) в структурированном в соответствии с федеральной информационной адресной системой виде	Российская Федерация, Краснодарский край, Белореченский р-н, Рязанская ст-ца, Садовая ул, д. 63
1.2.	Дополнительные сведения о местоположении земельного участка	—
2.	Площадь земельного участка ± величина погрешности определения (вычисления) площади ($P \pm \Delta P$), м ²	3 719 ± 21,00
3.	Формула, примененная для вычисления предельной погрешности определения площади земельного участка, с подставленными значениями и итоговые (вычисленные) значения	$3,5*0,10*\sqrt{(3\ 719,00)} = 21$
4.	Площадь земельного участка согласно сведениям Единого государственного реестра недвижимости (Ркад), м ²	3 700,00
5.	Оценка расхождения Р и Ркад ($P - P_{кад}$), м ²	19
6.	Предельный минимальный и максимальный размеры земельного участка (Рмин и Рмакс), м ²	— —
7.	Вид (виды) разрешенного использования	ИЖС
7.1.	Дополнительные сведения об использовании земельного участка	—
8.	Кадастровый или иной государственный учетный номер (инвентарный) здания, сооружения, объекта незавершенного строительства, расположенного на земельном участке	—
9.	Сведения о земельных участках (землях общего пользования, территории общего пользования), посредством которых обеспечивается доступ	—
10.	Иные сведения	—

4. Пояснения к сведениям об уточняемом земельном участке с кадастровым номером 23:39:0104001:119 :

1.	—
----	---

1. Сведения о характерных точках границ уточняемого земельного участка с кадастровым номером 23:39:0104001:127 :
 Система координат МСК-23, зона 1 Зона № 1

Обозначение характерных точек границ	Координаты, м				Метод определения координат	Формулы, примененные для расчета средней квадратической погрешности определения координат характерных точек границ (Mt), с подставленными в такие формулы значениями и итоговые (вычисленные) значения Mt, м	Описание закрепления точки
	содержатся в Едином государственном реестре недвижимости		определены в результате выполнения комплексных кадастровых работ				
	X	Y	X	Y			
1	2	3	4	5	6	7	8
н1443У	—	—	471 561,05	2 188 678,86	—	0,10	—
316	—	—	471 604,69	2 188 729,90			Долговременный межевой знак
н1439У	—	—	471 574,11	2 188 757,49			—
н1442У	—	—	471 530,07	2 188 702,88			—
н1443У	—	—	471 561,05	2 188 678,86			—

2. Сведения о частях границ уточняемого земельного участка с кадастровым номером 23:39:0104001:127 :

Обозначение части границ		Горизонтальное проложение (S), м	Описание прохождения части границ	Сведения о согласовании местоположения границ (согласовано/спорное)
от т.	до т.			
1	2	3	4	5
н1443У	316	67,15	—	согласовано
316	н1439У	41,19		
н1439У	н1442У	70,16		
н1442У	н1443У	39,20		

3. Сведения о характеристиках уточняемого земельного участка с кадастровым номером 23:39:0104001:127 :

№ п/п	Наименование характеристики земельного участка	Значение характеристики
1	2	3
1.	Адрес земельного участка	—
1.1.	Сведения о местоположении земельного участка (при отсутствии адреса) в структурированном в соответствии с федеральной информационной адресной системой виде	Российская Федерация, Краснодарский край, Белореченский р-н, Рязанская ст-ца, Советская ул, д. 142
1.2.	Дополнительные сведения о местоположении земельного участка	—

1	2	3
2.	Площадь земельного участка ± величина погрешности определения (вычисления) площади ($P \pm \Delta P$), м ²	2 757 ± 18,00
3.	Формула, примененная для вычисления предельной погрешности определения площади земельного участка, с подставленными значениями и итоговые (вычисленные) значения	$3,5 * 0,10 * \sqrt{(2\ 757,00)} = 18$
4.	Площадь земельного участка согласно сведениям Единого государственного реестра недвижимости (Ркад), м ²	2 600,00
5.	Оценка расхождения Р и Ркад ($P - P_{кад}$), м ²	157
6.	Предельный минимальный и максимальный размеры земельного участка (Рмин и Рмакс), м ²	— —
7.	Вид (виды) разрешенного использования	ИЖС
7.1.	Дополнительные сведения об использовании земельного участка	—
8.	Кадастровый или иной государственный учетный номер (инвентарный) здания, сооружения, объекта незавершенного строительства, расположенного на земельном участке	—
9.	Сведения о земельных участках (землях общего пользования, территории общего пользования), посредством которых обеспечивается доступ	—
10.	Иные сведения	—

4. Пояснения к сведениям об уточняемом земельном участке с кадастровым номером 23:39:0104001:127 :

1.	—
----	---

1. Сведения о характерных точках границ уточняемого земельного участка с кадастровым номером 23:39:0104001:129 :

Система координат МСК-23, зона 1 Зона № 1

Обозначение характерных точек границ	Координаты, м				Метод определения координат	Формулы, примененные для расчета средней квадратической погрешности определения координат характерных точек границ (Mt), с подставленными в такие формулы значениями и итоговые (вычисленные) значения Mt, м	Описание закрепления точки
	содержатся в Едином государственном реестре недвижимости		определены в результате выполнения комплексных кадастровых работ				
	X	Y	X	Y			
1	2	3	4	5	6	7	8
1820	—	—	471 614,67	2 188 638,96	—	—	—

1	2	3	4	5	6	7	8	
1822	—	—	471 643,98	2 188 685,27	—	—	—	
1450	—	—	471 634,11	2 188 693,31				
1821	—	—	471 622,01	2 188 701,15				
н1458У	—	—	471 591,64	2 188 655,47				0,10
1820	—	—	471 614,67	2 188 638,96				—

2. Сведения о частях границ уточняемого земельного участка с кадастровым номером 23:39:0104001:129 :

Обозначение части границ		Горизонтальное проложение (S), м	Описание прохождения части границ	Сведения о согласовании местоположения границ (согласовано/спорное)
от т.	до т.			
1	2	3	4	5
1820	1822	54,81	—	согласовано
1822	1450	12,73		
1450	1821	14,42		
1821	н1458У	54,85		
н1458У	1820	28,34		

3. Сведения о характеристиках уточняемого земельного участка с кадастровым номером 23:39:0104001:129 :

№ п/п	Наименование характеристики земельного участка	Значение характеристики
1	2	3
1.	Адрес земельного участка	—
1.1.	Сведения о местоположении земельного участка (при отсутствии адреса) в структурированном в соответствии с федеральной информационной адресной системой виде	Российская Федерация, Краснодарский край, Белореченский р-н, Рязанская ст-ца, Советская ул, д 146
1.2.	Дополнительные сведения о местоположении земельного участка	—
2.	Площадь земельного участка ± величина погрешности определения (вычисления) площади ($P \pm \Delta P$), м ²	1 528 ± 14,00
3.	Формула, примененная для вычисления предельной погрешности определения площади земельного участка, с подставленными значениями и итоговые (вычисленные) значения	$3,5 * 0,10 * \sqrt{(1\ 528,00)} = 14$
4.	Площадь земельного участка согласно сведениям Единого государственного реестра недвижимости (Ркад), м ²	1 500,00
5.	Оценка расхождения Р и Ркад ($P - P_{кад}$), м ²	28
6.	Предельный минимальный и максимальный размеры земельного участка (Рмин и Рмакс), м ²	— —

1	2	3
7.	Вид (виды) разрешенного использования	Индивидуальное жилищное строительство
7.1.	Дополнительные сведения об использовании земельного участка	—
8.	Кадастровый или иной государственный учетный номер (инвентарный) здания, сооружения, объекта незавершенного строительства, расположенного на земельном участке	—
9.	Сведения о земельных участках (землях общего пользования, территории общего пользования), посредством которых обеспечивается доступ	—
10.	Иные сведения	—

4. Пояснения к сведениям об уточняемом земельном участке с кадастровым номером 23:39:0104001:129 :

1.	—
----	---

1. Сведения о характерных точках границ уточняемого земельного участка с кадастровым номером 23:39:0104001:130 :

Система координат МСК-23, зона 1 Зона № 1

Обозначение характерных точек границ	Координаты, м				Метод определения координат	Формулы, примененные для расчета средней квадратической погрешности определения координат характерных точек границ (Mt), с подставленными в такие формулы значениями и итоговые (вычисленные) значения Mt, м	Описание закрепления точки
	содержатся в Едином государственном реестре недвижимости		определены в результате выполнения комплексных кадастровых работ				
	X	Y	X	Y			
1	2	3	4	5	6	7	8
6	—	—	471 389,41	2 188 361,26	—	—	—
1542	—	—	471 390,04	2 188 377,35			
1543	—	—	471 337,77	2 188 363,79			
1544	—	—	471 309,89	2 188 355,97			
1545	—	—	471 316,62	2 188 321,55			
11	—	—	471 343,32	2 188 325,20			
10	—	—	471 339,17	2 188 356,70			
9	—	—	471 364,63	2 188 361,12			
8	—	—	471 364,89	2 188 359,60			
7	—	—	471 367,04	2 188 359,86			
6	—	—	471 389,41	2 188 361,26			

2. Сведения о частях границ уточняемого земельного участка с кадастровым номером 23:39:0104001:130 :

Обозначение части границ		Горизонтальное проложение (S), м	Описание прохождения части границ	Сведения о согласовании местоположения границ (согласовано/спорное)
от т.	до т.			
1	2	3	4	5
6	1542	16,10	—	согласовано
1542	1543	54,00		
1543	1544	28,96		
1544	1545	35,07		
1545	11	26,95		
11	10	31,77		
10	9	25,84		
9	8	1,54		
8	7	2,17		
7	6	22,41		

3. Сведения о характеристиках уточняемого земельного участка с кадастровым номером 23:39:0104001:130 :

№ п/п	Наименование характеристики земельного участка	Значение характеристики
1	2	3
1.	Адрес земельного участка	—
1.1.	Сведения о местоположении земельного участка (при отсутствии адреса) в структурированном в соответствии с федеральной информационной адресной системой виде	Российская Федерация, Краснодарский край, Белореченский р-н, Рязанская ст-ца, Украинская ул, д 1
1.2.	Дополнительные сведения о местоположении земельного участка	—
2.	Площадь земельного участка ± величина погрешности определения (вычисления) площади ($P \pm \Delta P$), м ²	1 601 ± 14,00
3.	Формула, примененная для вычисления предельной погрешности определения площади земельного участка, с подставленными значениями и итоговые (вычисленные) значения	$3,5*0,10*\sqrt{(1\ 601,00)} = 14$
4.	Площадь земельного участка согласно сведениям Единого государственного реестра недвижимости (Ркад), м ²	1 600,00
5.	Оценка расхождения Р и Ркад ($P - P_{кад}$), м ²	1
6.	Предельный минимальный и максимальный размеры земельного участка (Рмин и Рмакс), м ²	— —
7.	Вид (виды) разрешенного использования	для индивидуального жилищного строительства

1	2	3
7.1.	Дополнительные сведения об использовании земельного участка	—
8.	Кадастровый или иной государственный учетный номер (инвентарный) здания, сооружения, объекта незавершенного строительства, расположенного на земельном участке	—
9.	Сведения о земельных участках (землях общего пользования, территории общего пользования), посредством которых обеспечивается доступ	—
10.	Иные сведения	—

4. Пояснения к сведениям об уточняемом земельном участке с кадастровым номером 23:39:0104001:130 :

1.	—
----	---

1. Сведения о характерных точках границ уточняемого земельного участка с кадастровым номером 23:39:0104001:131 :
Система координат МСК-23, зона 1 Зона № 1

Обозначение характерных точек границ	Координаты, м				Метод определения координат	Формулы, примененные для расчета средней квадратической погрешности определения координат характерных точек границ (Mt), с подставленными в такие формулы значениями и итоговые (вычисленные) значения Mt, м	Описание закрепления точки
	содержатся в Едином государственном реестре недвижимости		определены в результате выполнения комплексных кадастровых работ				
	X	Y	X	Y			
1	2	3	4	5	6	7	8
1546	—	—	471 348,88	2 188 377,76	—	—	—
н1342У	—	—	471 325,08	2 188 424,49		0,10	
н1341У	—	—	471 319,72	2 188 435,14			
н1340У	—	—	471 280,33	2 188 418,06		—	
1547	—	—	471 294,17	2 188 359,39			
1546	—	—	471 348,88	2 188 377,76			

2. Сведения о частях границ уточняемого земельного участка с кадастровым номером 23:39:0104001:131 :

Обозначение части границ		Горизонтальное проложение (S), м	Описание прохождения части границ	Сведения о согласовании местоположения границ (согласовано/спорное)
от т.	до т.			
1	2	3	4	5
1546	н1342У	52,44	—	согласовано
н1342У	н1341У	11,92		

1	2	3	4	5
н1341У	н1340У	42,93	—	согласовано
н1340У	1547	60,28		
1547	1546	57,71		

3. Сведения о характеристиках уточняемого земельного участка с кадастровым номером 23:39:0104001:131 :

№ п/п	Наименование характеристики земельного участка	Значение характеристики
1	2	3
1.	Адрес земельного участка	—
1.1.	Сведения о местоположении земельного участка (при отсутствии адреса) в структурированном в соответствии с федеральной информационной адресной системой виде	Российская Федерация, Краснодарский край, Белореченский р-н, Рязанский с/о, Рязанская ст-ца, Украинская ул, д. 2
1.2.	Дополнительные сведения о местоположении земельного участка	—
2.	Площадь земельного участка ± величина погрешности определения (вычисления) площади ($P \pm \Delta P$), м ²	3 110 ± 20,00
3.	Формула, примененная для вычисления предельной погрешности определения площади земельного участка, с подставленными значениями и итоговые (вычисленные) значения	$3,5 * 0,10 * \sqrt{(3\ 110,00)} = 20$
4.	Площадь земельного участка согласно сведениям Единого государственного реестра недвижимости (Ркад), м ²	3 100,00
5.	Оценка расхождения Р и Ркад ($P - P_{кад}$), м ²	10
6.	Предельный минимальный и максимальный размеры земельного участка ($P_{мин}$ и $P_{макс}$), м ²	— —
7.	Вид (виды) разрешенного использования	ИЖС
7.1.	Дополнительные сведения об использовании земельного участка	—
8.	Кадастровый или иной государственный учетный номер (инвентарный) здания, сооружения, объекта незавершенного строительства, расположенного на земельном участке	—
9.	Сведения о земельных участках (землях общего пользования, территории общего пользования), посредством которых обеспечивается доступ	—
10.	Иные сведения	—

4. Пояснения к сведениям об уточняемом земельном участке с кадастровым номером 23:39:0104001:131 :

1.	—
----	---

1. Сведения о характерных точках границ уточняемого земельного участка с кадастровым номером 23:39:0104001:132 :
 Система координат МСК-23, зона 1 Зона № 1

Обозначение характерных точек границ	Координаты, м				Метод определения координат	Формулы, примененные для расчета средней квадратической погрешности определения координат характерных точек границ (Mt), с подставленными в такие формулы значениями и итоговые (вычисленные) значения Mt, м	Описание закрепления точки
	содержатся в Едином государственном реестре недвижимости		определены в результате выполнения комплексных кадастровых работ				
	X	Y	X	Y			
1	2	3	4	5	6	7	8
38	—	—	471 358,48	2 188 381,36	—	—	—
н1339У	—	—	471 333,10	2 188 428,42		0,10	
н1342У	—	—	471 325,08	2 188 424,49			
1546	—	—	471 348,88	2 188 377,76			
38	—	—	471 358,48	2 188 381,36			

2. Сведения о частях границ уточняемого земельного участка с кадастровым номером 23:39:0104001:132 :

Обозначение части границ		Горизонтальное проложение (S), м	Описание прохождения части границ	Сведения о согласовании местоположения границ (согласовано/спорное)
от т.	до т.			
1	2	3	4	5
38	н1339У	53,47	—	согласовано
н1339У	н1342У	8,93		
н1342У	1546	52,44		
1546	38	10,25		

3. Сведения о характеристиках уточняемого земельного участка с кадастровым номером 23:39:0104001:132 :

№ п/п	Наименование характеристики земельного участка	Значение характеристики
1	2	3
1.	Адрес земельного участка	—
1.1.	Сведения о местоположении земельного участка (при отсутствии адреса) в структурированном в соответствии с федеральной информационной адресной системой виде	Российская Федерация, Краснодарский край, Белореченский р-н, Рязанская ст-ца, Украинская ул, д. 2/а
1.2.	Дополнительные сведения о местоположении земельного участка	—

1	2	3
2.	Площадь земельного участка ± величина погрешности определения (вычисления) площади ($P \pm \Delta P$), м ²	506 ± 8,00
3.	Формула, примененная для вычисления предельной погрешности определения площади земельного участка, с подставленными значениями и итоговые (вычисленные) значения	$3,5*0,10*\sqrt{(506,00)} = 8$
4.	Площадь земельного участка согласно сведениям Единого государственного реестра недвижимости (Ркад), м ²	500,00
5.	Оценка расхождения Р и Ркад ($P - P_{кад}$), м ²	6
6.	Предельный минимальный и максимальный размеры земельного участка (Рмин и Рмакс), м ²	— —
7.	Вид (виды) разрешенного использования	ИЖС
7.1.	Дополнительные сведения об использовании земельного участка	—
8.	Кадастровый или иной государственный учетный номер (инвентарный) здания, сооружения, объекта незавершенного строительства, расположенного на земельном участке	—
9.	Сведения о земельных участках (землях общего пользования, территории общего пользования), посредством которых обеспечивается доступ	—
10.	Иные сведения	—

4. Пояснения к сведениям об уточняемом земельном участке с кадастровым номером 23:39:0104001:132 :

1.	—
----	---

1. Сведения о характерных точках границ уточняемого земельного участка с кадастровым номером 23:39:0104001:133 :

Система координат МСК-23, зона 1 Зона № 1

Обозначение характерных точек границ	Координаты, м				Метод определения координат	Формулы, примененные для расчета средней квадратической погрешности определения координат характерных точек границ (Mt), с подставленными в такие формулы значениями и итоговые (вычисленные) значения Mt, м	Описание закрепления точки
	содержатся в Едином государственном реестре недвижимости		определены в результате выполнения комплексных кадастровых работ				
	X	Y	X	Y			
1	2	3	4	5	6	7	8
1514	—	—	471 537,96	2 188 357,79	—	—	—

1	2	3	4	5	6	7	8
1513	—	—	471 530,46	2 188 408,63	—	—	—
1	—	—	471 485,12	2 188 396,67		—	
н1350У	—	—	471 490,46	2 188 355,85		0,10	
н1348У	—	—	471 490,14	2 188 351,77		—	
1514	—	—	471 537,96	2 188 357,79		—	

2. Сведения о частях границ уточняемого земельного участка с кадастровым номером 23:39:0104001:133 :

Обозначение части границ		Горизонтальное проложение (S), м	Описание прохождения части границ	Сведения о согласовании местоположения границ (согласовано/спорное)
от т.	до т.			
1	2	3	4	5
1514	1513	51,39	—	согласовано
1513	1	46,89		
1	н1350У	41,17		
н1350У	н1348У	4,09		
н1348У	1514	48,20		

3. Сведения о характеристиках уточняемого земельного участка с кадастровым номером 23:39:0104001:133 :

№ п/п	Наименование характеристики земельного участка	Значение характеристики
1	2	3
1.	Адрес земельного участка	—
1.1.	Сведения о местоположении земельного участка (при отсутствии адреса) в структурированном в соответствии с федеральной информационной адресной системой виде	Российская Федерация, Краснодарский край, Белореченский р-н, Рязанская ст-ца, Украинская ул, д. 5
1.2.	Дополнительные сведения о местоположении земельного участка	—
2.	Площадь земельного участка ± величина погрешности определения (вычисления) площади ($P \pm \Delta P$), м ²	2 269 ± 17,00
3.	Формула, примененная для вычисления предельной погрешности определения площади земельного участка, с подставленными значениями и итоговые (вычисленные) значения	$3,5 * 0,10 * \sqrt{(2\ 269,00)} = 17$
4.	Площадь земельного участка согласно сведениям Единого государственного реестра недвижимости (Ркад), м ²	2 100,00
5.	Оценка расхождения Р и Ркад ($P - P_{кад}$), м ²	169
6.	Предельный минимальный и максимальный размеры земельного участка (Рмин и Рмакс), м ²	— —

1	2	3
7.	Вид (виды) разрешенного использования	ИЖС
7.1.	Дополнительные сведения об использовании земельного участка	—
8.	Кадастровый или иной государственный учетный номер (инвентарный) здания, сооружения, объекта незавершенного строительства, расположенного на земельном участке	—
9.	Сведения о земельных участках (землях общего пользования, территории общего пользования), посредством которых обеспечивается доступ	—
10.	Иные сведения	—

4. Пояснения к сведениям об уточняемом земельном участке с кадастровым номером 23:39:0104001:133 :

1.	—
----	---

1. Сведения о характерных точках границ уточняемого земельного участка с кадастровым номером 23:39:0104001:134 :
 Система координат МСК-23, зона 1 Зона № 1

Обозначение характерных точек границ	Координаты, м				Метод определения координат	Формулы, примененные для расчета средней квадратической погрешности определения координат характерных точек границ (Mt), с подставленными в такие формулы значениями и итоговые (вычисленные) значения Mt, м	Описание закрепления точки
	содержатся в Едином государственном реестре недвижимости		определены в результате выполнения комплексных кадастровых работ				
	X	Y	X	Y			
1	2	3	4	5	6	7	8
1939	—	—	471 454,69	2 188 414,07	—	—	—
1938	—	—	471 444,73	2 188 459,81			
1362	—	—	471 414,39	2 188 452,76			
1530	—	—	471 424,06	2 188 406,22			
1939	—	—	471 454,69	2 188 414,07			

2. Сведения о частях границ уточняемого земельного участка с кадастровым номером 23:39:0104001:134 :

Обозначение части границ		Горизонтальное проложение (S), м	Описание прохождения части границ	Сведения о согласовании местоположения границ (согласовано/спорное)
от т.	до т.			
1	2	3	4	5
1939	1938	46,81	—	согласовано
1938	1362	31,15		

1	2	3	4	5
1362	1530	47,53	—	согласовано
1530	1939	31,62	—	

3. Сведения о характеристиках уточняемого земельного участка с кадастровым номером 23:39:0104001:134 :

№ п/п	Наименование характеристики земельного участка	Значение характеристики
1	2	3
1.	Адрес земельного участка	—
1.1.	Сведения о местоположении земельного участка (при отсутствии адреса) в структурированном в соответствии с федеральной информационной адресной системой виде	Российская Федерация, Краснодарский край, Белореченский р-н, Рязанская ст-ца, Украинская ул, д 6
1.2.	Дополнительные сведения о местоположении земельного участка	—
2.	Площадь земельного участка ± величина погрешности определения (вычисления) площади ($P \pm \Delta P$), м ²	1 480 ± 13,00
3.	Формула, примененная для вычисления предельной погрешности определения площади земельного участка, с подставленными значениями и итоговые (вычисленные) значения	$3,5 * 0,10 * \sqrt{(1\ 480,00)} = 13$
4.	Площадь земельного участка согласно сведениям Единого государственного реестра недвижимости (Ркад), м ²	1 400,00
5.	Оценка расхождения Р и Ркад ($P - P_{кад}$), м ²	80
6.	Предельный минимальный и максимальный размеры земельного участка (Рмин и Рмакс), м ²	— —
7.	Вид (виды) разрешенного использования	для индивидуального жилищного строительства
7.1.	Дополнительные сведения об использовании земельного участка	—
8.	Кадастровый или иной государственный учетный номер (инвентарный) здания, сооружения, объекта незавершенного строительства, расположенного на земельном участке	—
9.	Сведения о земельных участках (землях общего пользования, территории общего пользования), посредством которых обеспечивается доступ	—
10.	Иные сведения	—

4. Пояснения к сведениям об уточняемом земельном участке с кадастровым номером 23:39:0104001:134 :

1.	—
----	---

1. Сведения о характерных точках границ уточняемого земельного участка с кадастровым номером 23:39:0104001:135 :
 Система координат МСК-23, зона 1 Зона № 1

Обозначение характерных точек границ	Координаты, м				Метод определения координат	Формулы, примененные для расчета средней квадратической погрешности определения координат характерных точек границ (Mt), с подставленными в такие формулы значениями и итоговые (вычисленные) значения Mt, м	Описание закрепления точки
	содержатся в Едином государственном реестре недвижимости		определены в результате выполнения комплексных кадастровых работ				
	X	Y	X	Y			
1	2	3	4	5	6	7	8
н1364У	—	—	471 554,95	2 188 359,70	—	0,10	—
1365	—	—	471 549,65	2 188 410,23		—	
1513	—	—	471 530,46	2 188 408,63			
1514	—	—	471 537,96	2 188 357,79			
н1364У	—	—	471 554,95	2 188 359,70		0,10	

2. Сведения о частях границ уточняемого земельного участка с кадастровым номером 23:39:0104001:135 :

Обозначение части границ		Горизонтальное проложение (S), м	Описание прохождения части границ	Сведения о согласовании местоположения границ (согласовано/спорное)
от т.	до т.			
1	2	3	4	5
н1364У	1365	50,81	—	согласовано
1365	1513	19,26		
1513	1514	51,39		
1514	н1364У	17,10		

3. Сведения о характеристиках уточняемого земельного участка с кадастровым номером 23:39:0104001:135 :

№ п/п	Наименование характеристики земельного участка	Значение характеристики
1	2	3
1.	Адрес земельного участка	—
1.1.	Сведения о местоположении земельного участка (при отсутствии адреса) в структурированном в соответствии с федеральной информационной адресной системой виде	Российская Федерация, Краснодарский край, Белореченский р-н, Рязанская ст-ца, Украинская ул, д. 7
1.2.	Дополнительные сведения о местоположении земельного участка	—

1	2	3	4	5	6	7	8
248	—	—	471 486,11	2 188 422,59	—	—	Долговременный межевой знак
247	—	—	471 479,52	2 188 455,89			Временный межевой знак
10	—	—	471 476,78	2 188 467,53			
1528	—	—	471 447,61	2 188 460,47			
1529	—	—	471 456,29	2 188 414,44			
248	—	—	471 486,11	2 188 422,59			
							Долговременный межевой знак

2. Сведения о частях границ уточняемого земельного участка с кадастровым номером 23:39:0104001:136 :

Обозначение части границ		Горизонтальное проложение (S), м	Описание прохождения части границ	Сведения о согласовании местоположения границ (согласовано/спорное)
от т.	до т.			
1	2	3	4	5
248	247	33,95	—	согласовано
247	10	11,96		
10	1528	30,01		
1528	1529	46,84		
1529	248	30,91		

3. Сведения о характеристиках уточняемого земельного участка с кадастровым номером 23:39:0104001:136 :

№ п/п	Наименование характеристики земельного участка	Значение характеристики
1	2	3
1.	Адрес земельного участка	—
1.1.	Сведения о местоположении земельного участка (при отсутствии адреса) в структурированном в соответствии с федеральной информационной адресной системой виде	Российская Федерация, Краснодарский край, Белореченский р-н, Рязанский с/о, Рязанская ст-ца, Украинская ул, д. 8
1.2.	Дополнительные сведения о местоположении земельного участка	—
2.	Площадь земельного участка ± величина погрешности определения (вычисления) площади ($P \pm \Delta P$), м ²	1 417 ± 13,00
3.	Формула, примененная для вычисления предельной погрешности определения площади земельного участка, с подставленными значениями и итоговые (вычисленные) значения	$3,5 * 0,10 * \sqrt{(1\ 417,00)} = 13$
4.	Площадь земельного участка согласно сведениям Единого государственного реестра недвижимости (Ркад), м ²	1 300,00

1	2	3
5.	Оценка расхождения Р и Ркад (Р - Ркад), м ²	117
6.	Предельный минимальный и максимальный размеры земельного участка (Рмин и Рмакс), м ²	— —
7.	Вид (виды) разрешенного использования	ИЖС
7.1.	Дополнительные сведения об использовании земельного участка	—
8.	Кадастровый или иной государственный учетный номер (инвентарный) здания, сооружения, объекта незавершенного строительства, расположенного на земельном участке	—
9.	Сведения о земельных участках (землях общего пользования, территории общего пользования), посредством которых обеспечивается доступ	—
10.	Иные сведения	—

4. Пояснения к сведениям об уточняемом земельном участке с кадастровым номером 23:39:0104001:136 :

1.	—
----	---

1. Сведения о характерных точках границ уточняемого земельного участка с кадастровым номером 23:39:0104001:139 :

Система координат МСК-23, зона 1 Зона № 1

Обозначение характерных точек границ	Координаты, м				Метод определения координат	Формулы, примененные для расчета средней квадратической погрешности определения координат характерных точек границ (Mt), с подставленными в такие формулы значениями и итоговые (вычисленные) значения Mt, м	Описание закрепления точки	
	содержатся в Едином государственном реестре недвижимости		определены в результате выполнения комплексных кадастровых работ					
	X	Y	X	Y				
1	2	3	4	5	6	7	8	
245	—	—	471 515,56	2 188 430,54	—	—	Долговременный межевой знак	
1519	—	—	471 538,77	2 188 436,92			—	—
1520	—	—	471 546,49	2 188 448,13				
1940	—	—	471 538,07	2 188 483,40				
8	—	—	471 504,75	2 188 474,79				
246	—	—	471 507,17	2 188 463,29				Временный межевой знак
245	—	—	471 515,56	2 188 430,54			Долговременный межевой знак	

2. Сведения о частях границ уточняемого земельного участка с кадастровым номером 23:39:0104001:139 :

Обозначение части границ		Горизонтальное проложение (S), м	Описание прохождения части границ	Сведения о согласовании местоположения границ (согласовано/спорное)
от т.	до т.			
1	2	3	4	5
245	1519	24,07	—	согласовано
1519	1520	13,61		
1520	1940	36,26		
1940	8	34,41		
8	246	11,75		
246	245	33,81		

3. Сведения о характеристиках уточняемого земельного участка с кадастровым номером 23:39:0104001:139 :

№ п/п	Наименование характеристики земельного участка	Значение характеристики
1	2	3
1.	Адрес земельного участка	—
1.1.	Сведения о местоположении земельного участка (при отсутствии адреса) в структурированном в соответствии с федеральной информационной адресной системой виде	Российская Федерация, Краснодарский край, Белореченский р-н, Рязанская ст-ца, Украинская ул, 12
1.2.	Дополнительные сведения о местоположении земельного участка	—
2.	Площадь земельного участка ± величина погрешности определения (вычисления) площади ($P \pm \Delta P$), м ²	1 517 ± 14,00
3.	Формула, примененная для вычисления предельной погрешности определения площади земельного участка, с подставленными значениями и итоговые (вычисленные) значения	$3,5 * 0,10 * \sqrt{(1\ 517,00)} = 14$
4.	Площадь земельного участка согласно сведениям Единого государственного реестра недвижимости (Ркад), м ²	1 500,00
5.	Оценка расхождения Р и Ркад ($P - P_{кад}$), м ²	17
6.	Предельный минимальный и максимальный размеры земельного участка (Рмин и Рмакс), м ²	— —
7.	Вид (виды) разрешенного использования	для индивидуального жилищного строительства
7.1.	Дополнительные сведения об использовании земельного участка	—
8.	Кадастровый или иной государственный учетный номер (инвентарный) здания, сооружения, объекта незавершенного строительства, расположенного на земельном участке	—

1	2	3
9.	Сведения о земельных участках (землях общего пользования, территории общего пользования), посредством которых обеспечивается доступ	—
10.	Иные сведения	—

4. Пояснения к сведениям об уточняемом земельном участке с кадастровым номером 23:39:0104001:139 :

1.	—
----	---

1. Сведения о характерных точках границ уточняемого земельного участка с кадастровым номером 23:39:0104001:214 :

Система координат МСК-23, зона 1 Зона № 1

Обозначение характерных точек границ	Координаты, м				Метод определения координат	Формулы, примененные для расчета средней квадратической погрешности определения координат характерных точек границ (Mt), с подставленными в такие формулы значениями и итоговые (вычисленные) значения Mt, м	Описание закрепления точки
	содержатся в Едином государственном реестре недвижимости		определены в результате выполнения комплексных кадастровых работ				
	X	Y	X	Y			
1	2	3	4	5	6	7	8
н1416У	—	—	471 355,53	2 187 931,65	—	0,10	—
1749	—	—	471 356,51	2 187 942,56			
1750	—	—	471 329,86	2 187 944,95			
1751	—	—	471 287,00	2 187 950,29			
1752	—	—	471 230,68	2 187 961,49			
1753	—	—	471 225,48	2 187 947,60			
н1747У	—	—	471 242,47	2 187 944,64			
н1419У	—	—	471 285,63	2 187 938,72			
н1418У	—	—	471 326,29	2 187 932,37			
н1417У	—	—	471 326,55	2 187 934,25			
н1416У	—	—	471 355,53	2 187 931,65		0,10	

2. Сведения о частях границ уточняемого земельного участка с кадастровым номером 23:39:0104001:214 :

Обозначение части границ		Горизонтальное проложение (S), м	Описание прохождения части границ	Сведения о согласовании местоположения границ (согласовано/спорное)
от т.	до т.			
1	2	3	4	5
н1416У	1749	10,95	—	согласовано

1	2	3	4	5
1749	1750	26,76	—	согласовано
1750	1751	43,19		
1751	1752	57,42		
1752	1753	14,83		
1753	н1747У	17,25		
н1747У	н1419У	43,56		
н1419У	н1418У	41,15		
н1418У	н1417У	1,90		
н1417У	н1416У	29,10		

3. Сведения о характеристиках уточняемого земельного участка с кадастровым номером 23:39:0104001:214 :

№ п/п	Наименование характеристики земельного участка	Значение характеристики
1	2	3
1.	Адрес земельного участка	—
1.1.	Сведения о местоположении земельного участка (при отсутствии адреса) в структурированном в соответствии с федеральной информационной адресной системой виде	Российская Федерация, Краснодарский край, Белореченский р-н, Рязанская ст-ца, Садовая ул, 55 а
1.2.	Дополнительные сведения о местоположении земельного участка	—
2.	Площадь земельного участка ± величина погрешности определения (вычисления) площади ($P \pm \Delta P$), м ²	1 611 ± 14,00
3.	Формула, примененная для вычисления предельной погрешности определения площади земельного участка, с подставленными значениями и итоговые (вычисленные) значения	$3,5 * 0,10 * \sqrt{(1\ 611,00)} = 14$
4.	Площадь земельного участка согласно сведениям Единого государственного реестра недвижимости (Ркад), м ²	1 600,00
5.	Оценка расхождения Р и Ркад ($P - P_{кад}$), м ²	11
6.	Предельный минимальный и максимальный размеры земельного участка ($P_{мин}$ и $P_{макс}$), м ²	— —
7.	Вид (виды) разрешенного использования	для ведения личного подсобного хозяйства
7.1.	Дополнительные сведения об использовании земельного участка	—
8.	Кадастровый или иной государственный учетный номер (инвентарный) здания, сооружения, объекта незавершенного строительства, расположенного на земельном участке	—

1	2	3
9.	Сведения о земельных участках (землях общего пользования, территории общего пользования), посредством которых обеспечивается доступ	—
10.	Иные сведения	—

4. Пояснения к сведениям об уточняемом земельном участке с кадастровым номером 23:39:0104001:214 :

1.	—
----	---

1. Сведения о характерных точках границ уточняемого земельного участка с кадастровым номером 23:39:0104001:232 :
Система координат МСК-23, зона 1 Зона № 1

Обозначение характерных точек границ	Координаты, м				Метод определения координат	Формулы, примененные для расчета средней квадратической погрешности определения координат характерных точек границ (Mt), с подставленными в такие формулы значениями и итоговые (вычисленные) значения Mt, м	Описание закрепления точки
	содержатся в Едином государственном реестре недвижимости		определены в результате выполнения комплексных кадастровых работ				
	X	Y	X	Y			
1	2	3	4	5	6	7	8
1661	—	—	471 542,66	2 188 066,21	—	—	—
1662	—	—	471 549,10	2 188 098,25			
1663	—	—	471 484,44	2 188 092,45			
1944	—	—	471 480,89	2 188 073,91			
1943	—	—	471 478,61	2 188 056,34			
1661	—	—	471 542,66	2 188 066,21			

2. Сведения о частях границ уточняемого земельного участка с кадастровым номером 23:39:0104001:232 :

Обозначение части границ		Горизонтальное проложение (S), м	Описание прохождения части границ	Сведения о согласовании местоположения границ (согласовано/спорное)
от т.	до т.			
1	2	3	4	5
1661	1662	32,68	—	согласовано
1662	1663	64,92		
1663	1944	18,88		
1944	1943	17,72		
1943	1661	64,81		

3. Сведения о характеристиках уточняемого земельного участка с кадастровым номером 23:39:0104001:232 :

№ п/п	Наименование характеристики земельного участка	Значение характеристики
1	2	3
1.	Адрес земельного участка	—
1.1.	Сведения о местоположении земельного участка (при отсутствии адреса) в структурированном в соответствии с федеральной информационной адресной системой виде	Российская Федерация, Краснодарский край, Белореченский р-н, Рязанская ст-ца, Северный пер, д 29
1.2.	Дополнительные сведения о местоположении земельного участка	—
2.	Площадь земельного участка ± величина погрешности определения (вычисления) площади ($P \pm \Delta P$), м ²	2 155 ± 16,00
3.	Формула, примененная для вычисления предельной погрешности определения площади земельного участка, с подставленными значениями и итоговые (вычисленные) значения	$3,5*0,10*\sqrt{(2\ 155,00)} = 16$
4.	Площадь земельного участка согласно сведениям Единого государственного реестра недвижимости (Ркад), м ²	2 100,00
5.	Оценка расхождения Р и Ркад ($P - P_{кад}$), м ²	55
6.	Предельный минимальный и максимальный размеры земельного участка (Рмин и Рмакс), м ²	— —
7.	Вид (виды) разрешенного использования	Для ведения личного подсобного хозяйства
7.1.	Дополнительные сведения об использовании земельного участка	—
8.	Кадастровый или иной государственный учетный номер (инвентарный) здания, сооружения, объекта незавершенного строительства, расположенного на земельном участке	—
9.	Сведения о земельных участках (землях общего пользования, территории общего пользования), посредством которых обеспечивается доступ	—
10.	Иные сведения	—

4. Пояснения к сведениям об уточняемом земельном участке с кадастровым номером 23:39:0104001:232 :

1.	—
----	---

1. Сведения о характерных точках границ уточняемого земельного участка с кадастровым номером 23:39:0104001:25 :
 Система координат МСК-23, зона 1 Зона № 1

Обозначение характерных точек границ	Координаты, м				Метод определения координат	Формулы, примененные для расчета средней квадратической погрешности определения координат характерных точек границ (Mt), с подставленными в такие формулы значениями и итоговые (вычисленные) значения Mt, м	Описание закрепления точки
	содержатся в Едином государственном реестре недвижимости		определены в результате выполнения комплексных кадастровых работ				
	X	Y	X	Y			
1	2	3	4	5	6	7	8
1601	—	—	471 362,33	2 187 999,84	—	—	—
1602	—	—	471 366,98	2 188 094,02			Долговременный межевой знак
1591	—	—	471 347,75	2 188 094,80			
1590	—	—	471 329,21	2 188 006,93			
1601	—	—	471 362,33	2 187 999,84			
1601	—	—	471 362,33	2 187 999,84			

2. Сведения о частях границ уточняемого земельного участка с кадастровым номером 23:39:0104001:25 :

Обозначение части границ		Горизонтальное проложение (S), м	Описание прохождения части границ	Сведения о согласовании местоположения границ (согласовано/спорное)
от т.	до т.			
1	2	3	4	5
1601	1602	94,29	—	согласовано
1602	1591	19,25		
1591	1590	89,80		
1590	1601	33,87		

3. Сведения о характеристиках уточняемого земельного участка с кадастровым номером 23:39:0104001:25 :

№ п/п	Наименование характеристики земельного участка	Значение характеристики
1	2	3
1	2	3

1	2	3
1.	Адрес земельного участка	—
1.1.	Сведения о местоположении земельного участка (при отсутствии адреса) в структурированном в соответствии с федеральной информационной адресной системой виде	Российская Федерация, Краснодарский край, Белореченский р-н, Рязанская ст-ца, Садовый пер, д. 2
1.2.	Дополнительные сведения о местоположении земельного участка	—
2.	Площадь земельного участка ± величина погрешности определения (вычисления) площади ($P \pm \Delta P$), м ²	2 428 ± 17,00
3.	Формула, примененная для вычисления предельной погрешности определения площади земельного участка, с подставленными значениями и итоговые (вычисленные) значения	$3,5*0,10*\sqrt{(2\ 428,00)} = 17$
4.	Площадь земельного участка согласно сведениям Единого государственного реестра недвижимости (Ркад), м ²	2 400,00
5.	Оценка расхождения Р и Ркад ($P - P_{кад}$), м ²	28
6.	Предельный минимальный и максимальный размеры земельного участка (Рмин и Рмакс), м ²	— —
7.	Вид (виды) разрешенного использования	ИЖС
7.1.	Дополнительные сведения об использовании земельного участка	—
8.	Кадастровый или иной государственный учетный номер (инвентарный) здания, сооружения, объекта незавершенного строительства, расположенного на земельном участке	—
9.	Сведения о земельных участках (землях общего пользования, территории общего пользования), посредством которых обеспечивается доступ	—
10.	Иные сведения	—
4. Пояснения к сведениям об уточняемом земельном участке с кадастровым номером		23:39:0104001:25 :
1.	—	—

1. Сведения о характерных точках границ уточняемого земельного участка с кадастровым номером 23:39:0104001:28 :
 Система координат МСК-23, зона 1 Зона № 1

Обозначение характерных точек границ	Координаты, м				Метод определения координат	Формулы, примененные для расчета средней квадратической погрешности определения координат характерных точек границ (Mt), с подставленными в такие формулы значениями и итоговые (вычисленные) значения Mt, м	Описание закрепления точки
	содержатся в Едином государственном реестре недвижимости		определены в результате выполнения комплексных кадастровых работ				
	X	Y	X	Y			
1	2	3	4	5	6	7	8
3	—	—	471 285,03	2 188 026,20	—	—	Закрепление отсутствует
1596	—	—	471 300,77	2 188 067,46			—
1594	—	—	471 281,28	2 188 076,86			—
1595	—	—	471 250,91	2 188 039,87			—
3	—	—	471 285,03	2 188 026,20			—

2. Сведения о частях границ уточняемого земельного участка с кадастровым номером 23:39:0104001:28 :

Обозначение части границ		Горизонтальное проложение (S), м	Описание прохождения части границ	Сведения о согласовании местоположения границ (согласовано/спорное)
от т.	до т.			
1	2	3	4	5
3	1596	44,16	—	согласовано
1596	1594	21,64		
1594	1595	47,86		
1595	3	36,76		

3. Сведения о характеристиках уточняемого земельного участка с кадастровым номером 23:39:0104001:28 :

№ п/п	Наименование характеристики земельного участка	Значение характеристики
1	2	3
1.	Адрес земельного участка	—
1.1.	Сведения о местоположении земельного участка (при отсутствии адреса) в структурированном в соответствии с федеральной информационной адресной системой виде	Российская Федерация, Краснодарский край, Белореченский р-н, Рязанская ст-ца, Садовый пер, д. 8
1.2.	Дополнительные сведения о местоположении земельного участка	—

1	2	3
2.	Площадь земельного участка ± величина погрешности определения (вычисления) площади ($P \pm \Delta P$), м ²	1 315 ± 13,00
3.	Формула, примененная для вычисления предельной погрешности определения площади земельного участка, с подставленными значениями и итоговые (вычисленные) значения	$3,5*0,10*\sqrt{(1\ 315,00)} = 13$
4.	Площадь земельного участка согласно сведениям Единого государственного реестра недвижимости (Ркад), м ²	1 300,00
5.	Оценка расхождения Р и Ркад ($P - P_{кад}$), м ²	15
6.	Предельный минимальный и максимальный размеры земельного участка (Рмин и Рмакс), м ²	— —
7.	Вид (виды) разрешенного использования	ИЖС
7.1.	Дополнительные сведения об использовании земельного участка	—
8.	Кадастровый или иной государственный учетный номер (инвентарный) здания, сооружения, объекта незавершенного строительства, расположенного на земельном участке	—
9.	Сведения о земельных участках (землях общего пользования, территории общего пользования), посредством которых обеспечивается доступ	—
10.	Иные сведения	—

4. Пояснения к сведениям об уточняемом земельном участке с кадастровым номером 23:39:0104001:28 :

1.	—
----	---

1. Сведения о характерных точках границ уточняемого земельного участка с кадастровым номером 23:39:0104001:291 :

Система координат МСК-23, зона 1 Зона № 1

Обозначение характерных точек границ	Координаты, м				Метод определения координат	Формулы, примененные для расчета средней квадратической погрешности определения координат характерных точек границ (Mt), с подставленными в такие формулы значениями и итоговые (вычисленные) значения Mt, м	Описание закрепления точки
	содержатся в Едином государственном реестре недвижимости		определены в результате выполнения комплексных кадастровых работ				
	X	Y	X	Y			
1	2	3	4	5	6	7	8
1478	—	—	471 352,31	2 187 882,84	—	—	—

1	2	3	4	5	6	7	8
1758	—	—	471 353,41	2 187 899,98	—	—	—
1758	—	—	471 231,79	2 187 908,14			
1759	—	—	471 239,70	2 187 880,47			
1481	—	—	471 252,06	2 187 881,44			
1480	—	—	471 272,83	2 187 882,37			
1479	—	—	471 302,54	2 187 883,60			
1478	—	—	471 352,31	2 187 882,84			

2. Сведения о частях границ уточняемого земельного участка с кадастровым номером 23:39:0104001:291 :

Обозначение части границ		Горизонтальное проложение (S), м	Описание прохождения части границ	Сведения о согласовании местоположения границ (согласовано/спорное)
от т.	до т.			
1	2	3	4	5
1478	1758	17,18	—	согласовано
1758	1758	121,89		
1758	1759	28,78		
1759	1481	12,40		
1481	1480	20,79		
1480	1479	29,74		
1479	1478	49,78		

3. Сведения о характеристиках уточняемого земельного участка с кадастровым номером 23:39:0104001:291 :

№ п/п	Наименование характеристики земельного участка	Значение характеристики
1	2	3
1.	Адрес земельного участка	—
1.1.	Сведения о местоположении земельного участка (при отсутствии адреса) в структурированном в соответствии с федеральной информационной адресной системой виде	352607, Российская Федерация, Краснодарский край, Белореченский р-н, Рязанская ст-ца, Садовая ул, д 59а
1.2.	Дополнительные сведения о местоположении земельного участка	—
2.	Площадь земельного участка ± величина погрешности определения (вычисления) площади ($P \pm \Delta P$), м ²	2 500 ± 18,00
3.	Формула, примененная для вычисления предельной погрешности определения площади земельного участка, с подставленными значениями и итоговые (вычисленные) значения	$3,5 * 0,10 * \sqrt{(2\ 500,00)} = 18$

1	2	3
4.	Площадь земельного участка согласно сведениям Единого государственного реестра недвижимости (Ркад), м ²	2 500,00
5.	Оценка расхождения Р и Ркад (Р - Ркад), м ²	0
6.	Предельный минимальный и максимальный размеры земельного участка (Рмин и Рмакс), м ²	— —
7.	Вид (виды) разрешенного использования	для ведения личного подсобного хозяйства и индивидуального жилищного строительства
7.1.	Дополнительные сведения об использовании земельного участка	—
8.	Кадастровый или иной государственный учетный номер (инвентарный) здания, сооружения, объекта незавершенного строительства, расположенного на земельном участке	—
9.	Сведения о земельных участках (землях общего пользования, территории общего пользования), посредством которых обеспечивается доступ	—
10.	Иные сведения	—

4. Пояснения к сведениям об уточняемом земельном участке с кадастровым номером 23:39:0104001:291 :

1.	—
----	---

1. Сведения о характерных точках границ уточняемого земельного участка с кадастровым номером 23:39:0104001:31 :
Система координат МСК-23, зона 1 Зона № 1

Обозначение характерных точек границ	Координаты, м				Метод определения координат	Формулы, примененные для расчета средней квадратической погрешности определения координат характерных точек границ (Mt), с подставленными в такие формулы значениями и итоговые (вычисленные) значения Mt, м	Описание закрепления точки
	содержатся в Едином государственном реестре недвижимости		определены в результате выполнения комплексных кадастровых работ				
	X	Y	X	Y			
1	2	3	4	5	6	7	8
н1373У	—	—	471 524,12	2 188 629,84	—	0,10	—
н1374У	—	—	471 516,23	2 188 644,23			
н1375У	—	—	471 510,91	2 188 652,34			
1	—	—	471 506,78	2 188 656,75			
н1372У	—	—	471 494,20	2 188 651,65			
6	—	—	471 464,44	2 188 638,80			
5	—	—	471 442,45	2 188 629,50			

1	2	3	4	5	6	7	8
н1376У	—	—	471 459,41	2 188 604,19	—	0,10	—
н1373У	—	—	471 524,12	2 188 629,84			

2. Сведения о частях границ уточняемого земельного участка с кадастровым номером 23:39:0104001:31 :

Обозначение части границ		Горизонтальное проложение (S), м	Описание прохождения части границ	Сведения о согласовании местоположения границ (согласовано/спорное)
от т.	до т.			
1	2	3	4	5
н1373У	н1374У	16,41	—	согласовано
н1374У	н1375У	9,70		
н1375У	1	6,04		
1	н1372У	13,57		
н1372У	6	32,42		
6	5	23,88		
5	н1376У	30,47		
н1376У	н1373У	69,61		

3. Сведения о характеристиках уточняемого земельного участка с кадастровым номером 23:39:0104001:31 :

№ п/п	Наименование характеристики земельного участка	Значение характеристики
1	2	3
1.	Адрес земельного участка	—
1.1.	Сведения о местоположении земельного участка (при отсутствии адреса) в структурированном в соответствии с федеральной информационной адресной системой виде	Российская Федерация, Краснодарский край, Белореченский р-н, Рязанская ст-ца, Северный пер, 3
1.2.	Дополнительные сведения о местоположении земельного участка	—
2.	Площадь земельного участка ± величина погрешности определения (вычисления) площади ($P \pm \Delta P$), м ²	2 166 ± 16,00
3.	Формула, примененная для вычисления предельной погрешности определения площади земельного участка, с подставленными значениями и итоговые (вычисленные) значения	$3,5 * 0,10 * \sqrt{(2\ 166,00)} = 16$
4.	Площадь земельного участка согласно сведениям Единого государственного реестра недвижимости (Ркад), м ²	2 100,00
5.	Оценка расхождения Р и Ркад ($P - P_{кад}$), м ²	66
6.	Предельный минимальный и максимальный размеры земельного участка (Рмин и Рмакс), м ²	— —

1	2	3
7.	Вид (виды) разрешенного использования	для индивидуального жилищного строительства
7.1.	Дополнительные сведения об использовании земельного участка	—
8.	Кадастровый или иной государственный учетный номер (инвентарный) здания, сооружения, объекта незавершенного строительства, расположенного на земельном участке	—
9.	Сведения о земельных участках (землях общего пользования, территории общего пользования), посредством которых обеспечивается доступ	—
10.	Иные сведения	—

4. Пояснения к сведениям об уточняемом земельном участке с кадастровым номером 23:39:0104001:31 :

1. —

1. Сведения о характерных точках границ уточняемого земельного участка с кадастровым номером 23:39:0104001:32 :
 Система координат МСК-23, зона 1 Зона № 1

Обозначение характерных точек границ	Координаты, м				Метод определения координат	Формулы, примененные для расчета средней квадратической погрешности определения координат характерных точек границ (Mt), с подставленными в такие формулы значениями и итоговые (вычисленные) значения Mt, м	Описание закрепления точки
	содержатся в Едином государственном реестре недвижимости		определены в результате выполнения комплексных кадастровых работ				
	X	Y	X	Y			
1	2	3	4	5	6	7	8
1917	—	—	471 661,56	2 188 559,59	—	—	—
1576	—	—	471 651,82	2 188 583,74			
1582	—	—	471 613,41	2 188 563,24			
1587	—	—	471 568,75	2 188 546,34			
1916	—	—	471 574,17	2 188 522,65			
1915	—	—	471 612,32	2 188 536,79			
1917	—	—	471 661,56	2 188 559,59			

2. Сведения о частях границ уточняемого земельного участка с кадастровым номером 23:39:0104001:32 :

Обозначение части границ		Горизонтальное проложение (S), м	Описание прохождения части границ	Сведения о согласовании местоположения границ (согласовано/спорное)
от т.	до т.			
1	2	3	4	5

1	2	3	4	5
1917	1576	26,04	—	согласовано
1576	1582	43,54		
1582	1587	47,75		
1587	1916	24,30		
1916	1915	40,69		
1915	1917	54,26		

3. Сведения о характеристиках уточняемого земельного участка с кадастровым номером 23:39:0104001:32 :

№ п/п	Наименование характеристики земельного участка	Значение характеристики
1	2	3
1.	Адрес земельного участка	—
1.1.	Сведения о местоположении земельного участка (при отсутствии адреса) в структурированном в соответствии с федеральной информационной адресной системой виде	Российская Федерация, Краснодарский край, Белореченский р-н, Рязанская ст-ца, Северный пер, д. 4
1.2.	Дополнительные сведения о местоположении земельного участка	—
2.	Площадь земельного участка \pm величина погрешности определения (вычисления) площади ($P \pm \Delta P$), м ²	2 274 \pm 17,00
3.	Формула, примененная для вычисления предельной погрешности определения площади земельного участка, с подставленными значениями и итоговые (вычисленные) значения	$3,5*0,10*\sqrt{(2\ 274,00)} = 17$
4.	Площадь земельного участка согласно сведениям Единого государственного реестра недвижимости ($R_{\text{кад}}$), м ²	2 200,00
5.	Оценка расхождения P и $R_{\text{кад}}$ ($P - R_{\text{кад}}$), м ²	74
6.	Предельный минимальный и максимальный размеры земельного участка ($R_{\text{мин}}$ и $R_{\text{макс}}$), м ²	— —
7.	Вид (виды) разрешенного использования	ИЖС
7.1.	Дополнительные сведения об использовании земельного участка	—
8.	Кадастровый или иной государственный учетный номер (инвентарный) здания, сооружения, объекта незавершенного строительства, расположенного на земельном участке	—
9.	Сведения о земельных участках (землях общего пользования, территории общего пользования), посредством которых обеспечивается доступ	—
10.	Иные сведения	—

4. Пояснения к сведениям об уточняемом земельном участке с кадастровым номером 23:39:0104001:32 :

1. —

1. Сведения о характерных точках границ уточняемого земельного участка с кадастровым номером 23:39:0104001:33 :

Система координат МСК-23, зона 1 Зона № 1

Обозначение характерных точек границ	Координаты, м				Метод определения координат	Формулы, примененные для расчета средней квадратической погрешности определения координат характерных точек границ (Mt), с подставленными в такие формулы значениями и итоговые (вычисленные) значения Mt, м	Описание закрепления точки
	содержатся в Едином государственном реестре недвижимости		определены в результате выполнения комплексных кадастровых работ				
	X	Y	X	Y			
1	2	3	4	5	6	7	8
1	—	—	471 538,49	2 188 573,81	—	—	—
н1373У	—	—	471 524,12	2 188 629,84		0,10	
1823	—	—	471 480,52	2 188 612,56		—	
1824	—	—	471 497,53	2 188 561,19		—	
1	—	—	471 538,49	2 188 573,81		—	

2. Сведения о частях границ уточняемого земельного участка с кадастровым номером 23:39:0104001:33 :

Обозначение части границ		Горизонтальное проложение (S), м	Описание прохождения части границ	Сведения о согласовании местоположения границ (согласовано/спорное)
от т.	до т.			
1	2	3	4	5
1	н1373У	57,84	—	согласовано
н1373У	1823	46,90		
1823	1824	54,11		
1824	1	42,86		

3. Сведения о характеристиках уточняемого земельного участка с кадастровым номером 23:39:0104001:33 :

№ п/п	Наименование характеристики земельного участка	Значение характеристики
1	2	3
1	2	3

1	2	3
1.	Адрес земельного участка	—
1.1.	Сведения о местоположении земельного участка (при отсутствии адреса) в структурированном в соответствии с федеральной информационной адресной системой виде	Российская Федерация, Краснодарский край, Белореченский р-н, Рязанская ст-ца, Северный пер, д. 5
1.2.	Дополнительные сведения о местоположении земельного участка	—
2.	Площадь земельного участка ± величина погрешности определения (вычисления) площади ($P \pm \Delta P$), м ²	2 505 ± 18,00
3.	Формула, примененная для вычисления предельной погрешности определения площади земельного участка, с подставленными значениями и итоговые (вычисленные) значения	$3,5 * 0,10 * \sqrt{(2\ 505,00)} = 18$
4.	Площадь земельного участка согласно сведениям Единого государственного реестра недвижимости (Ркад), м ²	2 500,00
5.	Оценка расхождения Р и Ркад ($P - P_{кад}$), м ²	5
6.	Предельный минимальный и максимальный размеры земельного участка (Рмин и Рмакс), м ²	— —
7.	Вид (виды) разрешенного использования	ИЖС
7.1.	Дополнительные сведения об использовании земельного участка	—
8.	Кадастровый или иной государственный учетный номер (инвентарный) здания, сооружения, объекта незавершенного строительства, расположенного на земельном участке	—
9.	Сведения о земельных участках (землях общего пользования, территории общего пользования), посредством которых обеспечивается доступ	—
10.	Иные сведения	—
4. Пояснения к сведениям об уточняемом земельном участке с кадастровым номером		23:39:0104001:33 :
1.	—	—

1. Сведения о характерных точках границ уточняемого земельного участка с кадастровым номером 23:39:0104001:34 :
 Система координат МСК-23, зона 1 Зона № 1

Обозначение характерных точек границ	Координаты, м				Метод определения координат	Формулы, примененные для расчета средней квадратической погрешности определения координат характерных точек границ (Mt), с подставленными в такие формулы значениями и итоговые (вычисленные) значения Mt, м	Описание закрепления точки
	содержатся в Едином государственном реестре недвижимости		определены в результате выполнения комплексных кадастровых работ				
	X	Y	X	Y			
1	2	3	4	5	6	7	8
1640	—	—	471 656,55	2 188 518,05	—	—	—
1638	—	—	471 644,28	2 188 546,79			
1645	—	—	471 612,62	2 188 531,40			
1639	—	—	471 573,62	2 188 518,33			
1641	—	—	471 577,35	2 188 485,83			
1642	—	—	471 623,95	2 188 501,30			
1640	—	—	471 656,55	2 188 518,05			

2. Сведения о частях границ уточняемого земельного участка с кадастровым номером 23:39:0104001:34 :

Обозначение части границ		Горизонтальное проложение (S), м	Описание прохождения части границ	Сведения о согласовании местоположения границ (согласовано/спорное)
от т.	до т.			
1	2	3	4	5
1640	1638	31,25	—	согласовано
1638	1645	35,20		
1645	1639	41,13		
1639	1641	32,71		
1641	1642	49,10		
1642	1640	36,65		

3. Сведения о характеристиках уточняемого земельного участка с кадастровым номером 23:39:0104001:34 :

№ п/п	Наименование характеристики земельного участка	Значение характеристики
1	2	3
1		

1	2	3
1.	Адрес земельного участка	—
1.1.	Сведения о местоположении земельного участка (при отсутствии адреса) в структурированном в соответствии с федеральной информационной адресной системой виде	Российская Федерация, Краснодарский край, Белореченский р-н, Рязанский с/о, Рязанская ст-ца, Северный пер, д 6
1.2.	Дополнительные сведения о местоположении земельного участка	—
2.	Площадь земельного участка ± величина погрешности определения (вычисления) площади ($P \pm \Delta P$), м ²	2 582 ± 18,00
3.	Формула, примененная для вычисления предельной погрешности определения площади земельного участка, с подставленными значениями и итоговые (вычисленные) значения	$3,5*0,10*\sqrt{(2\ 582,00)} = 18$
4.	Площадь земельного участка согласно сведениям Единого государственного реестра недвижимости (Ркад), м ²	2 500,00
5.	Оценка расхождения Р и Ркад ($P - P_{кад}$), м ²	82
6.	Предельный минимальный и максимальный размеры земельного участка (Рмин и Рмакс), м ²	— —
7.	Вид (виды) разрешенного использования	ИЖС
7.1.	Дополнительные сведения об использовании земельного участка	—
8.	Кадастровый или иной государственный учетный номер (инвентарный) здания, сооружения, объекта незавершенного строительства, расположенного на земельном участке	—
9.	Сведения о земельных участках (землях общего пользования, территории общего пользования), посредством которых обеспечивается доступ	—
10.	Иные сведения	—
4. Пояснения к сведениям об уточняемом земельном участке с кадастровым номером		23:39:0104001:34 :
1.	—	—

1. Сведения о характерных точках границ уточняемого земельного участка с кадастровым номером 23:39:0104001:37 :
 Система координат МСК-23, зона 1 Зона № 1

Обозначение характерных точек границ	Координаты, м				Метод определения координат	Формулы, примененные для расчета средней квадратической погрешности определения координат характерных точек границ (Mt), с подставленными в такие формулы значениями и итоговые (вычисленные) значения Mt, м	Описание закрепления точки
	содержатся в Едином государственном реестре недвижимости		определены в результате выполнения комплексных кадастровых работ				
	X	Y	X	Y			
1	2	3	4	5	6	7	8
1521	—	—	471 547,41	2 188 485,81	—	—	—
1522	—	—	471 548,52	2 188 505,08			
4	—	—	471 547,27	2 188 529,05			
н1920У	—	—	471 508,41	2 188 521,21		0,10	
1919	—	—	471 483,67	2 188 506,04		—	
1359	—	—	471 484,11	2 188 491,84			
9	—	—	471 489,21	2 188 471,31			
8	—	—	471 504,75	2 188 474,79			
1521	—	—	471 547,41	2 188 485,81			
							—

2. Сведения о частях границ уточняемого земельного участка с кадастровым номером 23:39:0104001:37 :

Обозначение части границ		Горизонтальное проложение (S), м	Описание прохождения части границ	Сведения о согласовании местоположения границ (согласовано/спорное)
от т.	до т.			
1	2	3	4	5
1521	1522	19,30	—	согласовано
1522	4	24,00		
4	н1920У	39,64		
н1920У	1919	29,02		
1919	1359	14,21		
1359	9	21,15		
9	8	15,92		
8	1521	44,06		

3. Сведения о характеристиках уточняемого земельного участка с кадастровым номером 23:39:0104001:37 :

№ п/п	Наименование характеристики земельного участка	Значение характеристики
-------	--	-------------------------

1	2	3
1.	Адрес земельного участка	—
1.1.	Сведения о местоположении земельного участка (при отсутствии адреса) в структурированном в соответствии с федеральной информационной адресной системой виде	Российская Федерация, Краснодарский край, Белореченский р-н, Рязанская ст-ца, Северный пер, д. 9
1.2.	Дополнительные сведения о местоположении земельного участка	—
2.	Площадь земельного участка ± величина погрешности определения (вычисления) площади ($P \pm \Delta P$), м ²	2 694 ± 18,00
3.	Формула, примененная для вычисления предельной погрешности определения площади земельного участка, с подставленными значениями и итоговые (вычисленные) значения	$3,5 * 0,10 * \sqrt{(2\ 694,00)} = 18$
4.	Площадь земельного участка согласно сведениям Единого государственного реестра недвижимости (Ркад), м ²	2 600,00
5.	Оценка расхождения Р и Ркад ($P - P_{кад}$), м ²	94
6.	Предельный минимальный и максимальный размеры земельного участка (Рмин и Рмакс), м ²	— —
7.	Вид (виды) разрешенного использования	ИЖС
7.1.	Дополнительные сведения об использовании земельного участка	—
8.	Кадастровый или иной государственный учетный номер (инвентарный) здания, сооружения, объекта незавершенного строительства, расположенного на земельном участке	—
9.	Сведения о земельных участках (землях общего пользования, территории общего пользования), посредством которых обеспечивается доступ	—
10.	Иные сведения	—
4. Пояснения к сведениям об уточняемом земельном участке с кадастровым номером		23:39:0104001:37 :
1.	—	—

1. Сведения о характерных точках границ уточняемого земельного участка с кадастровым номером 23:39:0104001:41 :
 Система координат МСК-23, зона 1 Зона № 1

Обозначение характерных точек границ	Координаты, м				Метод определения координат	Формулы, примененные для расчета средней квадратической погрешности определения координат характерных точек границ (Mt), с подставленными в такие формулы значениями и итоговые (вычисленные) значения Mt, м	Описание закрепления точки
	содержатся в Едином государственном реестре недвижимости		определены в результате выполнения комплексных кадастровых работ				
	X	Y	X	Y			
1	2	3	4	5	6	7	8
1503	—	—	471 560,24	2 188 276,13	—	—	—
н1363У	—	—	471 558,85	2 188 316,06		0,10	
н1923У	—	—	471 499,88	2 188 312,99		—	
1922	—	—	471 498,93	2 188 266,49		—	
1503	—	—	471 560,24	2 188 276,13		—	

2. Сведения о частях границ уточняемого земельного участка с кадастровым номером 23:39:0104001:41 :

Обозначение части границ		Горизонтальное проложение (S), м	Описание прохождения части границ	Сведения о согласовании местоположения границ (согласовано/спорное)
от т.	до т.			
1	2	3	4	5
1503	н1363У	39,95	—	согласовано
н1363У	н1923У	59,05		
н1923У	1922	46,51		
1922	1503	62,06		

3. Сведения о характеристиках уточняемого земельного участка с кадастровым номером 23:39:0104001:41 :

№ п/п	Наименование характеристики земельного участка	Значение характеристики
1	2	3
1.	Адрес земельного участка	—
1.1.	Сведения о местоположении земельного участка (при отсутствии адреса) в структурированном в соответствии с федеральной информационной адресной системой виде	Российская Федерация, Краснодарский край, Белореченский р-н, Рязанская ст-ца, Северный пер, д. 17
1.2.	Дополнительные сведения о местоположении земельного участка	—

1	2	3
2.	Площадь земельного участка ± величина погрешности определения (вычисления) площади ($P \pm \Delta P$), м ²	2 600 ± 18,00
3.	Формула, примененная для вычисления предельной погрешности определения площади земельного участка, с подставленными значениями и итоговые (вычисленные) значения	$3,5*0,10*\sqrt{(2\ 600,00)} = 18$
4.	Площадь земельного участка согласно сведениям Единого государственного реестра недвижимости (Ркад), м ²	2 600,00
5.	Оценка расхождения Р и Ркад ($P - P_{кад}$), м ²	0
6.	Предельный минимальный и максимальный размеры земельного участка (Рмин и Рмакс), м ²	— —
7.	Вид (виды) разрешенного использования	для индивидуального жилищного строительства
7.1.	Дополнительные сведения об использовании земельного участка	—
8.	Кадастровый или иной государственный учетный номер (инвентарный) здания, сооружения, объекта незавершенного строительства, расположенного на земельном участке	—
9.	Сведения о земельных участках (землях общего пользования, территории общего пользования), посредством которых обеспечивается доступ	—
10.	Иные сведения	—

4. Пояснения к сведениям об уточняемом земельном участке с кадастровым номером 23:39:0104001:41 :

1.	—
----	---

1. Сведения о характерных точках границ уточняемого земельного участка с кадастровым номером 23:39:0104001:43 :

Система координат МСК-23, зона 1 Зона № 1

Обозначение характерных точек границ	Координаты, м				Метод определения координат	Формулы, примененные для расчета средней квадратической погрешности определения координат характерных точек границ (Mt), с подставленными в такие формулы значениями и итоговые (вычисленные) значения Mt, м	Описание закрепления точки
	содержатся в Едином государственном реестре недвижимости		определены в результате выполнения комплексных кадастровых работ				
	X	Y	X	Y			
1	2	3	4	5	6	7	8
1658	—	—	471 551,89	2 188 107,32	—	—	—

1	2	3	4	5	6	7	8
1659	—	—	471 555,69	2 188 123,21	—	—	—
1497	—	—	471 560,90	2 188 151,02			
1924	—	—	471 495,44	2 188 146,01			
1660	—	—	471 497,48	2 188 103,29			
1658	—	—	471 551,89	2 188 107,32			

2. Сведения о частях границ уточняемого земельного участка с кадастровым номером 23:39:0104001:43 :

Обозначение части границ		Горизонтальное проложение (S), м	Описание прохождения части границ	Сведения о согласовании местоположения границ (согласовано/спорное)
от т.	до т.			
1	2	3	4	5
1658	1659	16,34	—	согласовано
1659	1497	28,29		
1497	1924	65,65		
1924	1660	42,77		
1660	1658	54,56		

3. Сведения о характеристиках уточняемого земельного участка с кадастровым номером 23:39:0104001:43 :

№ п/п	Наименование характеристики земельного участка	Значение характеристики
1	2	3
1.	Адрес земельного участка	Российская Федерация, Краснодарский край, Белореченский р-н, Рязанская ст-ца, Северный пер, уч 25
1.1.	Сведения о местоположении земельного участка (при отсутствии адреса) в структурированном в соответствии с федеральной информационной адресной системой виде	—
1.2.	Дополнительные сведения о местоположении земельного участка	—
2.	Площадь земельного участка ± величина погрешности определения (вычисления) площади ($P \pm \Delta P$), м ²	2 585 ± 18,00
3.	Формула, примененная для вычисления предельной погрешности определения площади земельного участка, с подставленными значениями и итоговые (вычисленные) значения	$3,5 * 0,10 * \sqrt{(2\ 585,00)} = 18$
4.	Площадь земельного участка согласно сведениям Единого государственного реестра недвижимости (Ркад), м ²	2 500,00
5.	Оценка расхождения P и Ркад ($P - P_{кад}$), м ²	85

1	2	3
6.	Предельный минимальный и максимальный размеры земельного участка (Рмин и Рмакс), м ²	— —
7.	Вид (виды) разрешенного использования	ИЖС
7.1.	Дополнительные сведения об использовании земельного участка	—
8.	Кадастровый или иной государственный учетный номер (инвентарный) здания, сооружения, объекта незавершенного строительства, расположенного на земельном участке	—
9.	Сведения о земельных участках (землях общего пользования, территории общего пользования), посредством которых обеспечивается доступ	—
10.	Иные сведения	—

4. Пояснения к сведениям об уточняемом земельном участке с кадастровым номером 23:39:0104001:43 :

1. —

1. Сведения о характерных точках границ уточняемого земельного участка с кадастровым номером 23:39:0104001:45 :
Система координат МСК-23, зона 1 Зона № 1

Обозначение характерных точек границ	Координаты, м				Метод определения координат	Формулы, примененные для расчета средней квадратической погрешности определения координат характерных точек границ (Mt), с подставленными в такие формулы значениями и итоговые (вычисленные) значения Mt, м	Описание закрепления точки
	содержатся в Едином государственном реестре недвижимости		определены в результате выполнения комплексных кадастровых работ				
	X	Y	X	Y			
1	2	3	4	5	6	7	8
1494	—	—	471 560,56	2 188 190,77	—	—	—
1498	—	—	471 564,77	2 188 228,41			
1502	—	—	471 483,32	2 188 219,22			
1504	—	—	471 479,96	2 188 209,76			
1495	—	—	471 477,60	2 188 183,31			
1494	—	—	471 560,56	2 188 190,77			

2. Сведения о частях границ уточняемого земельного участка с кадастровым номером 23:39:0104001:45 :

Обозначение части границ		Горизонтальное проложение (S), м	Описание прохождения части границ	Сведения о согласовании местоположения границ (согласовано/спорное)
от т.	до т.			

1	2	3	4	5
1494	1498	37,87	—	согласовано
1498	1502	81,97		
1502	1504	10,04		
1504	1495	26,56		
1495	1494	83,29		

3. Сведения о характеристиках уточняемого земельного участка с кадастровым номером 23:39:0104001:45 :

№ п/п	Наименование характеристики земельного участка	Значение характеристики
1	2	3
1.	Адрес земельного участка	—
1.1.	Сведения о местоположении земельного участка (при отсутствии адреса) в структурированном в соответствии с федеральной информационной адресной системой виде	Российская Федерация, Краснодарский край, Белореченский р-н, Рязанская ст-ца, Северный пер, д. 21
1.2.	Дополнительные сведения о местоположении земельного участка	—
2.	Площадь земельного участка ± величина погрешности определения (вычисления) площади ($P \pm \Delta P$), м ²	3 015 ± 19,00
3.	Формула, примененная для вычисления предельной погрешности определения площади земельного участка, с подставленными значениями и итоговые (вычисленные) значения	$3,5*0,10*\sqrt{(3\ 015,00)} = 19$
4.	Площадь земельного участка согласно сведениям Единого государственного реестра недвижимости (Ркад), м ²	3 000,00
5.	Оценка расхождения Р и Ркад ($P - P_{кад}$), м ²	15
6.	Предельный минимальный и максимальный размеры земельного участка (Рмин и Рмакс), м ²	— —
7.	Вид (виды) разрешенного использования	для индивидуального жилищного строительства
7.1.	Дополнительные сведения об использовании земельного участка	—
8.	Кадастровый или иной государственный учетный номер (инвентарный) здания, сооружения, объекта незавершенного строительства, расположенного на земельном участке	—
9.	Сведения о земельных участках (землях общего пользования, территории общего пользования), посредством которых обеспечивается доступ	—
10.	Иные сведения	—

4. Пояснения к сведениям об уточняемом земельном участке с кадастровым номером 23:39:0104001:45 :

1.	—
----	---

1. Сведения о характерных точках границ уточняемого земельного участка с кадастровым номером 23:39:0104001:53 :
Система координат МСК-23, зона 1 Зона № 1

Обозначение характерных точек границ	Координаты, м				Метод определения координат	Формулы, примененные для расчета средней квадратической погрешности определения координат характерных точек границ (Mt), с подставленными в такие формулы значениями и итоговые (вычисленные) значения Mt, м	Описание закрепления точки
	содержатся в Едином государственном реестре недвижимости		определены в результате выполнения комплексных кадастровых работ				
	X	Y	X	Y			
1	2	3	4	5	6	7	8
1447	—	—	471 659,02	2 188 687,75	—	—	—
1448	—	—	471 701,44	2 188 736,92		0,10	
н1449У	—	—	471 687,58	2 188 749,13		—	Долговременный межевой знак
317	—	—	471 640,20	2 188 701,48		0,10	—
н1459У	—	—	471 628,44	2 188 710,82		—	
1821	—	—	471 622,01	2 188 701,15		—	
1450	—	—	471 634,11	2 188 693,31		—	
1777	—	—	471 651,84	2 188 678,85		—	—
1447	—	—	471 659,02	2 188 687,75		—	—

2. Сведения о частях границ уточняемого земельного участка с кадастровым номером 23:39:0104001:53 :

Обозначение части границ		Горизонтальное проложение (S), м	Описание прохождения части границ	Сведения о согласовании местоположения границ (согласовано/спорное)
от т.	до т.			
1	2	3	4	5
1447	1448	64,94	—	согласовано
1448	н1449У	18,47		
н1449У	317	67,20		
317	н1459У	15,02		
н1459У	1821	11,61		
1821	1450	14,42		
1450	1777	22,88		
1777	1447	11,44		

3. Сведения о характеристиках уточняемого земельного участка с кадастровым номером 23:39:0104001:53 :

№ п/п	Наименование характеристики земельного участка	Значение характеристики
1	2	3
1.	Адрес земельного участка	—
1.1.	Сведения о местоположении земельного участка (при отсутствии адреса) в структурированном в соответствии с федеральной информационной адресной системой виде	Российская Федерация, Краснодарский край, Белореченский р-н, Рязанская ст-ца, Первомайская ул, д 193
1.2.	Дополнительные сведения о местоположении земельного участка	—
2.	Площадь земельного участка ± величина погрешности определения (вычисления) площади ($P \pm \Delta P$), м ²	1 783 ± 15,00
3.	Формула, примененная для вычисления предельной погрешности определения площади земельного участка, с подставленными значениями и итоговые (вычисленные) значения	$3,5*0,10*\sqrt{(1\ 783,00)} = 15$
4.	Площадь земельного участка согласно сведениям Единого государственного реестра недвижимости (Ркад), м ²	1 900,00
5.	Оценка расхождения Р и Ркад ($P - P_{кад}$), м ²	117
6.	Предельный минимальный и максимальный размеры земельного участка (Рмин и Рмакс), м ²	— —
7.	Вид (виды) разрешенного использования	ИЖС
7.1.	Дополнительные сведения об использовании земельного участка	—
8.	Кадастровый или иной государственный учетный номер (инвентарный) здания, сооружения, объекта незавершенного строительства, расположенного на земельном участке	—
9.	Сведения о земельных участках (землях общего пользования, территории общего пользования), посредством которых обеспечивается доступ	—
10.	Иные сведения	—

4. Пояснения к сведениям об уточняемом земельном участке с кадастровым номером 23:39:0104001:53 :

1.	—
----	---

1. Сведения о характерных точках границ уточняемого земельного участка с кадастровым номером 23:39:0104001:57 :
 Система координат МСК-23, зона 1 Зона № 1

Обозначение характерных точек границ	Координаты, м				Метод определения координат	Формулы, примененные для расчета средней квадратической погрешности определения координат характерных точек границ (Mt), с подставленными в такие формулы значениями и итоговые (вычисленные) значения Mt, м	Описание закрепления точки
	содержатся в Едином государственном реестре недвижимости		определены в результате выполнения комплексных кадастровых работ				
	X	Y	X	Y			
1	2	3	4	5	6	7	8
181	—	—	471 700,58	2 188 662,53	—	—	—
180	—	—	471 723,08	2 188 687,74			
179	—	—	471 739,35	2 188 706,71			
1781	—	—	471 716,96	2 188 724,97			
1783	—	—	471 673,01	2 188 674,61			
1788	—	—	471 696,79	2 188 657,78			
181	—	—	471 700,58	2 188 662,53			

2. Сведения о частях границ уточняемого земельного участка с кадастровым номером 23:39:0104001:57 :

Обозначение части границ		Горизонтальное проложение (S), м	Описание прохождения части границ	Сведения о согласовании местоположения границ (согласовано/спорное)
от т.	до т.			
1	2	3	4	5
181	180	33,79	—	согласовано
180	179	24,99		
179	1781	28,89		
1781	1783	66,84		
1783	1788	29,13		
1788	181	6,08		

3. Сведения о характеристиках уточняемого земельного участка с кадастровым номером 23:39:0104001:57 :

№ п/п	Наименование характеристики земельного участка	Значение характеристики
1	2	3
1		

1	2	3
1.	Адрес земельного участка	—
1.1.	Сведения о местоположении земельного участка (при отсутствии адреса) в структурированном в соответствии с федеральной информационной адресной системой виде	Российская Федерация, Краснодарский край, Белореченский р-н, Рязанский с/о, Рязанская ст-ца, Первомайская ул, д. 197
1.2.	Дополнительные сведения о местоположении земельного участка	—
2.	Площадь земельного участка ± величина погрешности определения (вычисления) площади ($P \pm \Delta P$), м ²	1 905 ± 15,00
3.	Формула, примененная для вычисления предельной погрешности определения площади земельного участка, с подставленными значениями и итоговые (вычисленные) значения	$3,5 * 0,10 * \sqrt{(1\ 905,00)} = 15$
4.	Площадь земельного участка согласно сведениям Единого государственного реестра недвижимости (Ркад), м ²	1 900,00
5.	Оценка расхождения Р и Ркад ($P - P_{кад}$), м ²	5
6.	Предельный минимальный и максимальный размеры земельного участка (Рмин и Рмакс), м ²	— —
7.	Вид (виды) разрешенного использования	ИЖС
7.1.	Дополнительные сведения об использовании земельного участка	—
8.	Кадастровый или иной государственный учетный номер (инвентарный) здания, сооружения, объекта незавершенного строительства, расположенного на земельном участке	—
9.	Сведения о земельных участках (землях общего пользования, территории общего пользования), посредством которых обеспечивается доступ	—
10.	Иные сведения	—
4. Пояснения к сведениям об уточняемом земельном участке с кадастровым номером		23:39:0104001:57 :
1.	—	—

1. Сведения о характерных точках границ уточняемого земельного участка с кадастровым номером 23:39:0104001:74 :
 Система координат МСК-23, зона 1 Зона № 1

Обозначение характерных точек границ	Координаты, м				Метод определения координат	Формулы, примененные для расчета средней квадратической погрешности определения координат характерных точек границ (Mt), с подставленными в такие формулы значениями и итоговые (вычисленные) значения Mt, м	Описание закрепления точки
	содержатся в Едином государственном реестре недвижимости		определены в результате выполнения комплексных кадастровых работ				
	X	Y	X	Y			
1	2	3	4	5	6	7	8
н1266У	—	—	471 217,53	2 188 828,63	—	0,10	—
н1276У	—	—	471 197,38	2 188 869,79			
н1277У	—	—	471 175,16	2 188 859,53			
н1272У	—	—	471 167,33	2 188 814,38			
н1271У	—	—	471 188,68	2 188 818,37			
н1270У	—	—	471 191,31	2 188 818,37			
н1269У	—	—	471 203,14	2 188 822,35			
н1268У	—	—	471 204,29	2 188 822,55			
н1267У	—	—	471 207,35	2 188 823,83			
н1266У	—	—	471 217,53	2 188 828,63			

2. Сведения о частях границ уточняемого земельного участка с кадастровым номером 23:39:0104001:74 :

Обозначение части границ		Горизонтальное проложение (S), м	Описание прохождения части границ	Сведения о согласовании местоположения границ (согласовано/спорное)
от т.	до т.			
1	2	3	4	5
н1266У	н1276У	45,83	—	согласовано
н1276У	н1277У	24,47		
н1277У	н1272У	45,82		
н1272У	н1271У	21,72		
н1271У	н1270У	2,63		
н1270У	н1269У	12,48		
н1269У	н1268У	1,17		
н1268У	н1267У	3,32		
н1267У	н1266У	11,25		

3. Сведения о характеристиках уточняемого земельного участка с кадастровым номером 23:39:0104001:74 :

№ п/п	Наименование характеристики земельного участка	Значение характеристики
1	2	3
1.	Адрес земельного участка	—
1.1.	Сведения о местоположении земельного участка (при отсутствии адреса) в структурированном в соответствии с федеральной информационной адресной системой виде	Российская Федерация, Краснодарский край, Белореченский р-н, Рязанская ст-ца, Садовая ул, д. 1
1.2.	Дополнительные сведения о местоположении земельного участка	—
2.	Площадь земельного участка ± величина погрешности определения (вычисления) площади ($P \pm \Delta P$), м ²	1 715 ± 14,00
3.	Формула, примененная для вычисления предельной погрешности определения площади земельного участка, с подставленными значениями и итоговые (вычисленные) значения	$3,5*0,10*\sqrt{(1\ 715,00)} = 14$
4.	Площадь земельного участка согласно сведениям Единого государственного реестра недвижимости (Ркад), м ²	1 646,00
5.	Оценка расхождения Р и Ркад ($P - P_{кад}$), м ²	69
6.	Предельный минимальный и максимальный размеры земельного участка (Рмин и Рмакс), м ²	— —
7.	Вид (виды) разрешенного использования	для индивидуального жилищного строительства
7.1.	Дополнительные сведения об использовании земельного участка	—
8.	Кадастровый или иной государственный учетный номер (инвентарный) здания, сооружения, объекта незавершенного строительства, расположенного на земельном участке	—
9.	Сведения о земельных участках (землях общего пользования, территории общего пользования), посредством которых обеспечивается доступ	—
10.	Иные сведения	—

4. Пояснения к сведениям об уточняемом земельном участке с кадастровым номером 23:39:0104001:74 :

1.	—
----	---

1. Сведения о характерных точках границ уточняемого земельного участка с кадастровым номером 23:39:0104001:75 :
 Система координат МСК-23, зона 1 Зона № 1

Обозначение характерных точек границ	Координаты, м				Метод определения координат	Формулы, примененные для расчета средней квадратической погрешности определения координат характерных точек границ (Mt), с подставленными в такие формулы значениями и итоговые (вычисленные) значения Mt, м	Описание закрепления точки
	содержатся в Едином государственном реестре недвижимости		определены в результате выполнения комплексных кадастровых работ				
	X	Y	X	Y			
1	2	3	4	5	6	7	8
н1927У	—	—	471 368,43	2 188 771,22	—	0,10	—
1930	—	—	471 356,21	2 188 783,30		—	
н1929У	—	—	471 339,24	2 188 792,50		0,10	
н1471У	—	—	471 290,72	2 188 746,49			
н1438У	—	—	471 308,81	2 188 717,97			
н1437У	—	—	471 328,96	2 188 733,92			
н1436У	—	—	471 345,96	2 188 747,91			
н1435У	—	—	471 359,96	2 188 761,39			
н1927У	—	—	471 368,43	2 188 771,22			

2. Сведения о частях границ уточняемого земельного участка с кадастровым номером 23:39:0104001:75 :

Обозначение части границ		Горизонтальное проложение (S), м	Описание прохождения части границ	Сведения о согласовании местоположения границ (согласовано/спорное)
от т.	до т.			
1	2	3	4	5
н1927У	1930	17,18	—	согласовано
1930	н1929У	19,30		
н1929У	н1471У	66,87		
н1471У	н1438У	33,77		
н1438У	н1437У	25,70		
н1437У	н1436У	22,02		
н1436У	н1435У	19,43		
н1435У	н1927У	12,98		

3. Сведения о характеристиках уточняемого земельного участка с кадастровым номером 23:39:0104001:75 :

№ п/п	Наименование характеристики земельного участка	Значение характеристики
-------	--	-------------------------

1	2	3
1.	Адрес земельного участка	—
1.1.	Сведения о местоположении земельного участка (при отсутствии адреса) в структурированном в соответствии с федеральной информационной адресной системой виде	Российская Федерация, Краснодарский край, Белореченский р-н, Рязанская ст-ца, Садовая ул, д. 2
1.2.	Дополнительные сведения о местоположении земельного участка	—
2.	Площадь земельного участка ± величина погрешности определения (вычисления) площади ($P \pm \Delta P$), м ²	2 680 ± 18,00
3.	Формула, примененная для вычисления предельной погрешности определения площади земельного участка, с подставленными значениями и итоговые (вычисленные) значения	$3,5 * 0,10 * \sqrt{(2\ 680,00)} = 18$
4.	Площадь земельного участка согласно сведениям Единого государственного реестра недвижимости (Ркад), м ²	2 500,00
5.	Оценка расхождения Р и Ркад ($P - P_{кад}$), м ²	180
6.	Предельный минимальный и максимальный размеры земельного участка (Рмин и Рмакс), м ²	— —
7.	Вид (виды) разрешенного использования	ИЖС
7.1.	Дополнительные сведения об использовании земельного участка	—
8.	Кадастровый или иной государственный учетный номер (инвентарный) здания, сооружения, объекта незавершенного строительства, расположенного на земельном участке	—
9.	Сведения о земельных участках (землях общего пользования, территории общего пользования), посредством которых обеспечивается доступ	—
10.	Иные сведения	—
4. Пояснения к сведениям об уточняемом земельном участке с кадастровым номером		23:39:0104001:75 :
1.	—	—

1. Сведения о характерных точках границ уточняемого земельного участка с кадастровым номером 23:39:0104001:77 :
 Система координат МСК-23, зона 1 Зона № 1

Обозначение характерных точек границ	Координаты, м				Метод определения координат	Формулы, примененные для расчета средней квадратической погрешности определения координат характерных точек границ (Mt), с подставленными в такие формулы значениями и итоговые (вычисленные) значения Mt, м	Описание закрепления точки
	содержатся в Едином государственном реестре недвижимости		определены в результате выполнения комплексных кадастровых работ				
	X	Y	X	Y			
1	2	3	4	5	6	7	8
1389	—	—	471 384,97	2 188 680,13	—	—	—
1387	—	—	471 361,92	2 188 709,36			
1390	—	—	471 329,38	2 188 684,55			
1391	—	—	471 346,53	2 188 655,18			
1389	—	—	471 384,97	2 188 680,13			

2. Сведения о частях границ уточняемого земельного участка с кадастровым номером 23:39:0104001:77 :

Обозначение части границ		Горизонтальное проложение (S), м	Описание прохождения части границ	Сведения о согласовании местоположения границ (согласовано/спорное)
от т.	до т.			
1	2	3	4	5
1389	1387	37,22	—	согласовано
1387	1390	40,92		
1390	1391	34,01		
1391	1389	45,83		

3. Сведения о характеристиках уточняемого земельного участка с кадастровым номером 23:39:0104001:77 :

№ п/п	Наименование характеристики земельного участка	Значение характеристики
1	2	3
1.	Адрес земельного участка	—
1.1.	Сведения о местоположении земельного участка (при отсутствии адреса) в структурированном в соответствии с федеральной информационной адресной системой виде	Российская Федерация, Краснодарский край, Белореченский р-н, Рязанский с/о, Рязанская ст-ца, Садовая ул, д 4
1.2.	Дополнительные сведения о местоположении земельного участка	—

1	2	3
2.	Площадь земельного участка ± величина погрешности определения (вычисления) площади ($P \pm \Delta P$), м ²	1 540 ± 14,00
3.	Формула, примененная для вычисления предельной погрешности определения площади земельного участка, с подставленными значениями и итоговые (вычисленные) значения	$3,5*0,10*\sqrt{(1\ 540,00)} = 14$
4.	Площадь земельного участка согласно сведениям Единого государственного реестра недвижимости (Ркад), м ²	1 494,00
5.	Оценка расхождения P и Ркад ($P - P_{кад}$), м ²	46
6.	Предельный минимальный и максимальный размеры земельного участка (Рмин и Рмакс), м ²	— —
7.	Вид (виды) разрешенного использования	ИЖС
7.1.	Дополнительные сведения об использовании земельного участка	—
8.	Кадастровый или иной государственный учетный номер (инвентарный) здания, сооружения, объекта незавершенного строительства, расположенного на земельном участке	—
9.	Сведения о земельных участках (землях общего пользования, территории общего пользования), посредством которых обеспечивается доступ	—
10.	Иные сведения	—

4. Пояснения к сведениям об уточняемом земельном участке с кадастровым номером 23:39:0104001:77 :

1.	—
----	---

1. Сведения о характерных точках границ уточняемого земельного участка с кадастровым номером 23:39:0104001:80 :

Система координат МСК-23, зона 1 Зона № 1

Обозначение характерных точек границ	Координаты, м				Метод определения координат	Формулы, примененные для расчета средней квадратической погрешности определения координат характерных точек границ (Mt), с подставленными в такие формулы значениями и итоговые (вычисленные) значения Mt, м	Описание закрепления точки
	содержатся в Едином государственном реестре недвижимости		определены в результате выполнения комплексных кадастровых работ				
	X	Y	X	Y			
1	2	3	4	5	6	7	8
n1231Y	—	—	471 249,98	2 188 752,00	—	0,10	—

1	2	3	4	5	6	7	8
н1241У	—	—	471 242,72	2 188 769,53	—	0,10	—
н1255У	—	—	471 242,06	2 188 769,23			
н1242У	—	—	471 227,46	2 188 762,60			
н1243У	—	—	471 227,61	2 188 762,25			
н1244У	—	—	471 214,56	2 188 756,74			
н1245У	—	—	471 209,49	2 188 755,78			
н1246У	—	—	471 194,00	2 188 750,21			
н1247У	—	—	471 167,78	2 188 743,47			
н1248У	—	—	471 167,41	2 188 736,94			
н1238У	—	—	471 170,41	2 188 725,57			
н1237У	—	—	471 184,23	2 188 730,23			
н1236У	—	—	471 184,66	2 188 728,71			
н1235У	—	—	471 201,55	2 188 734,34			
н1234У	—	—	471 219,13	2 188 739,93			
н1233У	—	—	471 221,78	2 188 739,39			
н1232У	—	—	471 239,83	2 188 746,80			
н1231У	—	—	471 249,98	2 188 752,00			

2. Сведения о частях границ уточняемого земельного участка с кадастровым номером 23:39:0104001:80 :

Обозначение части границ		Горизонтальное проложение (S), м	Описание прохождения части границ	Сведения о согласовании местоположения границ (согласовано/спорное)
от т.	до т.			
1	2	3	4	5
н1231У	н1241У	18,97	—	согласовано
н1241У	н1255У	0,72		
н1255У	н1242У	16,03		
н1242У	н1243У	0,38		
н1243У	н1244У	14,17		
н1244У	н1245У	5,16		
н1245У	н1246У	16,46		
н1246У	н1247У	27,07		
н1247У	н1248У	6,54		
н1248У	н1238У	11,76		
н1238У	н1237У	14,58		
н1237У	н1236У	1,58		
н1236У	н1235У	17,80		

1	2	3	4	5
н1235У	н1234У	18,45	—	согласовано
н1234У	н1233У	2,70		
н1233У	н1232У	19,51		
н1232У	н1231У	11,40		

3. Сведения о характеристиках уточняемого земельного участка с кадастровым номером 23:39:0104001:80 :

№ п/п	Наименование характеристики земельного участка	Значение характеристики
1	2	3
1.	Адрес земельного участка	—
1.1.	Сведения о местоположении земельного участка (при отсутствии адреса) в структурированном в соответствии с федеральной информационной адресной системой виде	Российская Федерация, Краснодарский край, Белореченский р-н, Рязанская ст-ца, Садовая ул, д. 7
1.2.	Дополнительные сведения о местоположении земельного участка	—
2.	Площадь земельного участка ± величина погрешности определения (вычисления) площади ($P \pm \Delta P$), м ²	1 504 ± 14,00
3.	Формула, примененная для вычисления предельной погрешности определения площади земельного участка, с подставленными значениями и итоговые (вычисленные) значения	$3,5 * 0,10 * \sqrt{(1\ 504,00)} = 14$
4.	Площадь земельного участка согласно сведениям Единого государственного реестра недвижимости (Ркад), м ²	1 500,00
5.	Оценка расхождения Р и Ркад ($P - P_{кад}$), м ²	4
6.	Предельный минимальный и максимальный размеры земельного участка (Рмин и Рмакс), м ²	— —
7.	Вид (виды) разрешенного использования	ИЖС
7.1.	Дополнительные сведения об использовании земельного участка	—
8.	Кадастровый или иной государственный учетный номер (инвентарный) здания, сооружения, объекта незавершенного строительства, расположенного на земельном участке	—
9.	Сведения о земельных участках (землях общего пользования, территории общего пользования), посредством которых обеспечивается доступ	—
10.	Иные сведения	—

4. Пояснения к сведениям об уточняемом земельном участке с кадастровым номером 23:39:0104001:80 :

1.	—
----	---

1. Сведения о характерных точках границ уточняемого земельного участка с кадастровым номером 23:39:0104001:81 :
 Система координат МСК-23, зона 1 Зона № 1

Обозначение характерных точек границ	Координаты, м				Метод определения координат	Формулы, примененные для расчета средней квадратической погрешности определения координат характерных точек границ (Mt), с подставленными в такие формулы значениями и итоговые (вычисленные) значения Mt, м	Описание закрепления точки	
	содержатся в Едином государственном реестре недвижимости		определены в результате выполнения комплексных кадастровых работ					
	X	Y	X	Y				
1	2	3	4	5	6	7	8	
2	—	—	471 446,54	2 188 597,90	—	0,10	Закрепление отсутствует	
н1198У	—	—	471 432,53	2 188 635,61			—	—
н1202У	—	—	471 391,21	2 188 619,66				
н1201У	—	—	471 367,17	2 188 609,70				
н1204У	—	—	471 382,17	2 188 579,06				
2	—	—	471 446,54	2 188 597,90				

2. Сведения о частях границ уточняемого земельного участка с кадастровым номером 23:39:0104001:81 :

Обозначение части границ		Горизонтальное проложение (S), м	Описание прохождения части границ	Сведения о согласовании местоположения границ (согласовано/спорное)
от т.	до т.			
1	2	3	4	5
2	н1198У	40,23	—	согласовано
н1198У	н1202У	44,29		
н1202У	н1201У	26,02		
н1201У	н1204У	34,11		
н1204У	2	67,07		

3. Сведения о характеристиках уточняемого земельного участка с кадастровым номером 23:39:0104001:81 :

№ п/п	Наименование характеристики земельного участка	Значение характеристики
1	2	3
1	2	3

1	2	3
1.	Адрес земельного участка	—
1.1.	Сведения о местоположении земельного участка (при отсутствии адреса) в структурированном в соответствии с федеральной информационной адресной системой виде	Российская Федерация, Краснодарский край, Белореченский р-н, Рязанская ст-ца, Садовая ул, д 8
1.2.	Дополнительные сведения о местоположении земельного участка	—
2.	Площадь земельного участка ± величина погрешности определения (вычисления) площади ($P \pm \Delta P$), м ²	2 555 ± 18,00
3.	Формула, примененная для вычисления предельной погрешности определения площади земельного участка, с подставленными значениями и итоговые (вычисленные) значения	$3,5*0,10*\sqrt{(2\ 555,00)} = 18$
4.	Площадь земельного участка согласно сведениям Единого государственного реестра недвижимости (Ркад), м ²	2 500,00
5.	Оценка расхождения Р и Ркад ($P - P_{кад}$), м ²	55
6.	Предельный минимальный и максимальный размеры земельного участка (Рмин и Рмакс), м ²	— —
7.	Вид (виды) разрешенного использования	ИЖС
7.1.	Дополнительные сведения об использовании земельного участка	—
8.	Кадастровый или иной государственный учетный номер (инвентарный) здания, сооружения, объекта незавершенного строительства, расположенного на земельном участке	—
9.	Сведения о земельных участках (землях общего пользования, территории общего пользования), посредством которых обеспечивается доступ	—
10.	Иные сведения	—
4. Пояснения к сведениям об уточняемом земельном участке с кадастровым номером		23:39:0104001:81 :
1.	—	—

1. Сведения о характерных точках границ уточняемого земельного участка с кадастровым номером 23:39:0104001:86 :
 Система координат МСК-23, зона 1 Зона № 1

Обозначение характерных точек границ	Координаты, м				Метод определения координат	Формулы, примененные для расчета средней квадратической погрешности определения координат характерных точек границ (Mt), с подставленными в такие формулы значениями и итоговые (вычисленные) значения Mt, м	Описание закрепления точки
	содержатся в Едином государственном реестре недвижимости		определены в результате выполнения комплексных кадастровых работ				
	X	Y	X	Y			
1	2	3	4	5	6	7	8
1686	—	—	471 478,92	2 188 490,61	—	—	—
н1687У	—	—	471 472,42	2 188 513,71		0,10	
н1358У	—	—	471 406,71	2 188 496,56			
1360	—	—	471 405,09	2 188 496,14			
1361	—	—	471 409,67	2 188 474,21			
1686	—	—	471 478,92	2 188 490,61			

2. Сведения о частях границ уточняемого земельного участка с кадастровым номером 23:39:0104001:86 :

Обозначение части границ		Горизонтальное проложение (S), м	Описание прохождения части границ	Сведения о согласовании местоположения границ (согласовано/спорное)
от т.	до т.			
1	2	3	4	5
1686	н1687У	24,00	—	согласовано
н1687У	н1358У	67,91		
н1358У	1360	1,67		
1360	1361	22,40		
1361	1686	71,17		

3. Сведения о характеристиках уточняемого земельного участка с кадастровым номером 23:39:0104001:86 :

№ п/п	Наименование характеристики земельного участка	Значение характеристики
1	2	3

1	2	3
1.	Адрес земельного участка	—
1.1.	Сведения о местоположении земельного участка (при отсутствии адреса) в структурированном в соответствии с федеральной информационной адресной системой виде	Российская Федерация, Краснодарский край, Белореченский р-н, Рязанская ст-ца, Садовая ул, д. 16
1.2.	Дополнительные сведения о местоположении земельного участка	—
2.	Площадь земельного участка ± величина погрешности определения (вычисления) площади ($P \pm \Delta P$), м ²	1 632 ± 14,00
3.	Формула, примененная для вычисления предельной погрешности определения площади земельного участка, с подставленными значениями и итоговые (вычисленные) значения	$3,5*0,10*\sqrt{(1\ 632,00)} = 14$
4.	Площадь земельного участка согласно сведениям Единого государственного реестра недвижимости (Ркад), м ²	1 600,00
5.	Оценка расхождения Р и Ркад ($P - P_{кад}$), м ²	32
6.	Предельный минимальный и максимальный размеры земельного участка ($P_{мин}$ и $P_{макс}$), м ²	— —
7.	Вид (виды) разрешенного использования	ИЖС
7.1.	Дополнительные сведения об использовании земельного участка	—
8.	Кадастровый или иной государственный учетный номер (инвентарный) здания, сооружения, объекта незавершенного строительства, расположенного на земельном участке	—
9.	Сведения о земельных участках (землях общего пользования, территории общего пользования), посредством которых обеспечивается доступ	—
10.	Иные сведения	—
4. Пояснения к сведениям об уточняемом земельном участке с кадастровым номером		23:39:0104001:86 :
1.	—	—

1. Сведения о характерных точках границ уточняемого земельного участка с кадастровым номером 23:39:0104001:88 :
 Система координат МСК-23, зона 1 Зона № 1

Обозначение характерных точек границ	Координаты, м				Метод определения координат	Формулы, примененные для расчета средней квадратической погрешности определения координат характерных точек границ (Mt), с подставленными в такие формулы значениями и итоговые (вычисленные) значения Mt, м	Описание закрепления точки	
	содержатся в Едином государственном реестре недвижимости		определены в результате выполнения комплексных кадастровых работ					
	X	Y	X	Y				
1	2	3	4	5	6	7	8	
1933	—	—	471 479,89	2 188 468,47	—	—	Временный межевой знак	
1688	—	—	471 478,92	2 188 490,61			—	—
1361	—	—	471 409,67	2 188 474,21				
1362	—	—	471 414,39	2 188 452,76				
1528	—	—	471 447,61	2 188 460,47				
10	—	—	471 476,78	2 188 467,53				
1933	—	—	471 479,89	2 188 468,47				

2. Сведения о частях границ уточняемого земельного участка с кадастровым номером 23:39:0104001:88 :

Обозначение части границ		Горизонтальное проложение (S), м	Описание прохождения части границ	Сведения о согласовании местоположения границ (согласовано/спорное)
от т.	до т.			
1	2	3	4	5
1933	1688	22,16	—	согласовано
1688	1361	71,17		
1361	1362	21,96		
1362	1528	34,10		
1528	10	30,01		
10	1933	3,25		

3. Сведения о характеристиках уточняемого земельного участка с кадастровым номером 23:39:0104001:88 :

№ п/п	Наименование характеристики земельного участка	Значение характеристики
1	2	3
1		

1	2	3
1.	Адрес земельного участка	—
1.1.	Сведения о местоположении земельного участка (при отсутствии адреса) в структурированном в соответствии с федеральной информационной адресной системой виде	Российская Федерация, Краснодарский край, Белореченский р-н, Рязанская ст-ца, Садовая ул, д. 18
1.2.	Дополнительные сведения о местоположении земельного участка	—
2.	Площадь земельного участка ± величина погрешности определения (вычисления) площади ($P \pm \Delta P$), м ²	1 525 ± 14,00
3.	Формула, примененная для вычисления предельной погрешности определения площади земельного участка, с подставленными значениями и итоговые (вычисленные) значения	$3,5 * 0,10 * \sqrt{(1\ 525,00)} = 14$
4.	Площадь земельного участка согласно сведениям Единого государственного реестра недвижимости (Ркад), м ²	1 400,00
5.	Оценка расхождения Р и Ркад ($P - P_{кад}$), м ²	125
6.	Предельный минимальный и максимальный размеры земельного участка (Рмин и Рмакс), м ²	— —
7.	Вид (виды) разрешенного использования	ИЖС
7.1.	Дополнительные сведения об использовании земельного участка	—
8.	Кадастровый или иной государственный учетный номер (инвентарный) здания, сооружения, объекта незавершенного строительства, расположенного на земельном участке	—
9.	Сведения о земельных участках (землях общего пользования, территории общего пользования), посредством которых обеспечивается доступ	—
10.	Иные сведения	—
4. Пояснения к сведениям об уточняемом земельном участке с кадастровым номером		23:39:0104001:88 :
1.	—	—

1. Сведения о характерных точках границ уточняемого земельного участка с кадастровым номером 23:39:0104001:92 :
 Система координат МСК-23, зона 1 Зона № 1

Обозначение характерных точек границ	Координаты, м				Метод определения координат	Формулы, примененные для расчета средней квадратической погрешности определения координат характерных точек границ (Mt), с подставленными в такие формулы значениями и итоговые (вычисленные) значения Mt, м	Описание закрепления точки
	содержатся в Едином государственном реестре недвижимости		определены в результате выполнения комплексных кадастровых работ				
	X	Y	X	Y			
1	2	3	4	5	6	7	8
н1297У	—	—	471 345,02	2 188 559,79	—	0,10	—
н1307У	—	—	471 330,71	2 188 593,51			
н1308У	—	—	471 301,88	2 188 579,71			
н1309У	—	—	471 304,31	2 188 575,04			
н1332У	—	—	471 266,22	2 188 552,86			
н1310У	—	—	471 252,53	2 188 544,62			
н1300У	—	—	471 254,57	2 188 505,94			
н1299У	—	—	471 301,02	2 188 534,99			
н1302У	—	—	471 320,04	2 188 546,27			
н1298У	—	—	471 325,88	2 188 548,77			
н1297У	—	—	471 345,02	2 188 559,79			

2. Сведения о частях границ уточняемого земельного участка с кадастровым номером 23:39:0104001:92 :

Обозначение части границ		Горизонтальное проложение (S), м	Описание прохождения части границ	Сведения о согласовании местоположения границ (согласовано/спорное)
от т.	до т.			
1	2	3	4	5
н1297У	н1307У	36,63	—	согласовано
н1307У	н1308У	31,96		
н1308У	н1309У	5,26		
н1309У	н1332У	44,08		
н1332У	н1310У	15,98		
н1310У	н1300У	38,73		
н1300У	н1299У	54,79		
н1299У	н1302У	22,11		

1	2	3	4	5
н1302У	н1298У	6,35	—	согласовано
н1298У	н1297У	22,09		

3. Сведения о характеристиках уточняемого земельного участка с кадастровым номером 23:39:0104001:92 :

№ п/п	Наименование характеристики земельного участка	Значение характеристики
1	2	3
1.	Адрес земельного участка	—
1.1.	Сведения о местоположении земельного участка (при отсутствии адреса) в структурированном в соответствии с федеральной информационной адресной системой виде	Российская Федерация, Краснодарский край, Белореченский р-н, Рязанская ст-ца, Садовая ул, д. 25
1.2.	Дополнительные сведения о местоположении земельного участка	—
2.	Площадь земельного участка ± величина погрешности определения (вычисления) площади ($P \pm \Delta P$), м ²	3 418 ± 20,00
3.	Формула, примененная для вычисления предельной погрешности определения площади земельного участка, с подставленными значениями и итоговые (вычисленные) значения	$3,5 * 0,10 * \sqrt{(3\ 418,00)} = 20$
4.	Площадь земельного участка согласно сведениям Единого государственного реестра недвижимости (Ркад), м ²	3 400,00
5.	Оценка расхождения Р и Ркад ($P - P_{кад}$), м ²	18
6.	Предельный минимальный и максимальный размеры земельного участка (Рмин и Рмакс), м ²	— —
7.	Вид (виды) разрешенного использования	ИЖС
7.1.	Дополнительные сведения об использовании земельного участка	—
8.	Кадастровый или иной государственный учетный номер (инвентарный) здания, сооружения, объекта незавершенного строительства, расположенного на земельном участке	—
9.	Сведения о земельных участках (землях общего пользования, территории общего пользования), посредством которых обеспечивается доступ	—
10.	Иные сведения	—

4. Пояснения к сведениям об уточняемом земельном участке с кадастровым номером 23:39:0104001:92 :

1.	—
----	---

1. Сведения о характерных точках границ уточняемого земельного участка с кадастровым номером 23:39:0104001:93 :
 Система координат МСК-23, зона 1 Зона № 1

Обозначение характерных точек границ	Координаты, м				Метод определения координат	Формулы, примененные для расчета средней квадратической погрешности определения координат характерных точек границ (Mt), с подставленными в такие формулы значениями и итоговые (вычисленные) значения Mt, м	Описание закрепления точки
	содержатся в Едином государственном реестре недвижимости		определены в результате выполнения комплексных кадастровых работ				
	X	Y	X	Y			
1	2	3	4	5	6	7	8
н1412У	—	—	471 483,40	2 188 268,40	—	0,10	—
н1413У	—	—	471 483,31	2 188 278,53			
н1343У	—	—	471 484,27	2 188 285,60			
н1346У	—	—	471 408,70	2 188 281,10			
н1414У	—	—	471 405,31	2 188 265,59			
н1415У	—	—	471 434,08	2 188 266,65			
1712	—	—	471 468,11	2 188 268,43			
н1412У	—	—	471 483,40	2 188 268,40			

2. Сведения о частях границ уточняемого земельного участка с кадастровым номером 23:39:0104001:93 :

Обозначение части границ		Горизонтальное проложение (S), м	Описание прохождения части границ	Сведения о согласовании местоположения границ (согласовано/спорное)
от т.	до т.			
1	2	3	4	5
н1412У	н1413У	10,13	—	согласовано
н1413У	н1343У	7,13		
н1343У	н1346У	75,70		
н1346У	н1414У	15,88		
н1414У	н1415У	28,79		
н1415У	1712	34,08		
1712	н1412У	15,29		

3. Сведения о характеристиках уточняемого земельного участка с кадастровым номером 23:39:0104001:93 :

№ п/п	Наименование характеристики земельного участка	Значение характеристики
1	2	3
1		

1	2	3
1.	Адрес земельного участка	—
1.1.	Сведения о местоположении земельного участка (при отсутствии адреса) в структурированном в соответствии с федеральной информационной адресной системой виде	Российская Федерация, Краснодарский край, Белореченский р-н, Рязанская ст-ца, Садовая ул, д. 26
1.2.	Дополнительные сведения о местоположении земельного участка	—
2.	Площадь земельного участка ± величина погрешности определения (вычисления) площади ($P \pm \Delta P$), м ²	1 228 ± 12,00
3.	Формула, примененная для вычисления предельной погрешности определения площади земельного участка, с подставленными значениями и итоговые (вычисленные) значения	$3,5*0,10*\sqrt{(1\ 228,00)} = 12$
4.	Площадь земельного участка согласно сведениям Единого государственного реестра недвижимости (Ркад), м ²	1 200,00
5.	Оценка расхождения P и Ркад ($P - P_{кад}$), м ²	28
6.	Предельный минимальный и максимальный размеры земельного участка (Рмин и Рмакс), м ²	— —
7.	Вид (виды) разрешенного использования	ИЖС
7.1.	Дополнительные сведения об использовании земельного участка	—
8.	Кадастровый или иной государственный учетный номер (инвентарный) здания, сооружения, объекта незавершенного строительства, расположенного на земельном участке	—
9.	Сведения о земельных участках (землях общего пользования, территории общего пользования), посредством которых обеспечивается доступ	—
10.	Иные сведения	—
4. Пояснения к сведениям об уточняемом земельном участке с кадастровым номером		23:39:0104001:93 :
1.	—	—

1. Сведения о характерных точках границ уточняемого земельного участка с кадастровым номером 23:39:0104001:94 :
 Система координат МСК-23, зона 1 Зона № 1

Обозначение характерных точек границ	Координаты, м				Метод определения координат	Формулы, примененные для расчета средней квадратической погрешности определения координат характерных точек границ (Mt), с подставленными в такие формулы значениями и итоговые (вычисленные) значения Mt, м	Описание закрепления точки
	содержатся в Едином государственном реестре недвижимости		определены в результате выполнения комплексных кадастровых работ				
	X	Y	X	Y			
1	2	3	4	5	6	7	8
н1292У	—	—	471 352,56	2 188 542,38	—	0,10	—
н1297У	—	—	471 345,02	2 188 559,79			
н1298У	—	—	471 325,88	2 188 548,77			
н1302У	—	—	471 320,04	2 188 546,27			
н1299У	—	—	471 301,02	2 188 534,99			
н1934У	—	—	471 261,47	2 188 510,26			
н1935У	—	—	471 269,76	2 188 495,96			
н1296У	—	—	471 308,23	2 188 517,26			
н1293У	—	—	471 336,51	2 188 534,59			
н1292У	—	—	471 352,56	2 188 542,38			

2. Сведения о частях границ уточняемого земельного участка с кадастровым номером 23:39:0104001:94 :

Обозначение части границ		Горизонтальное проложение (S), м	Описание прохождения части границ	Сведения о согласовании местоположения границ (согласовано/спорное)
от т.	до т.			
1	2	3	4	5
н1292У	н1297У	18,97	—	согласовано
н1297У	н1298У	22,09		
н1298У	н1302У	6,35		
н1302У	н1299У	22,11		
н1299У	н1934У	46,65		
н1934У	н1935У	16,53		
н1935У	н1296У	43,97		
н1296У	н1293У	33,17		
н1293У	н1292У	17,84		

3. Сведения о характеристиках уточняемого земельного участка с кадастровым номером 23:39:0104001:94 :

№ п/п	Наименование характеристики земельного участка	Значение характеристики
1	2	3
1.	Адрес земельного участка	—
1.1.	Сведения о местоположении земельного участка (при отсутствии адреса) в структурированном в соответствии с федеральной информационной адресной системой виде	Российская Федерация, Краснодарский край, Белореченский р-н, Рязанский с/о, Рязанская ст-ца, Садовая ул, д. 27
1.2.	Дополнительные сведения о местоположении земельного участка	—
2.	Площадь земельного участка ± величина погрешности определения (вычисления) площади ($P \pm \Delta P$), м ²	1 738 ± 15,00
3.	Формула, примененная для вычисления предельной погрешности определения площади земельного участка, с подставленными значениями и итоговые (вычисленные) значения	$3,5*0,10*\sqrt{(1\ 738,00)} = 15$
4.	Площадь земельного участка согласно сведениям Единого государственного реестра недвижимости (Ркад), м ²	1 700,00
5.	Оценка расхождения Р и Ркад ($P - P_{кад}$), м ²	38
6.	Предельный минимальный и максимальный размеры земельного участка (Рмин и Рмакс), м ²	— —
7.	Вид (виды) разрешенного использования	ИЖС
7.1.	Дополнительные сведения об использовании земельного участка	—
8.	Кадастровый или иной государственный учетный номер (инвентарный) здания, сооружения, объекта незавершенного строительства, расположенного на земельном участке	—
9.	Сведения о земельных участках (землях общего пользования, территории общего пользования), посредством которых обеспечивается доступ	—
10.	Иные сведения	—

4. Пояснения к сведениям об уточняемом земельном участке с кадастровым номером 23:39:0104001:94 :

1.	—
----	---

1. Сведения о характерных точках границ уточняемого земельного участка с кадастровым номером 23:39:0104001:95 :
 Система координат МСК-23, зона 1 Зона № 1

Обозначение характерных точек границ	Координаты, м				Метод определения координат	Формулы, примененные для расчета средней квадратической погрешности определения координат характерных точек границ (Mt), с подставленными в такие формулы значениями и итоговые (вычисленные) значения Mt, м	Описание закрепления точки
	содержатся в Едином государственном реестре недвижимости		определены в результате выполнения комплексных кадастровых работ				
	X	Y	X	Y			
1	2	3	4	5	6	7	8
1711	—	—	471 464,69	2 188 230,79	—	—	—
1712	—	—	471 468,11	2 188 268,43		0,10	
н1415У	—	—	471 434,08	2 188 266,65			
н1414У	—	—	471 405,31	2 188 265,59		—	
4	—	—	471 397,81	2 188 233,18			
3	—	—	471 415,35	2 188 231,38			
1711	—	—	471 464,69	2 188 230,79		—	

2. Сведения о частях границ уточняемого земельного участка с кадастровым номером 23:39:0104001:95 :

Обозначение части границ		Горизонтальное проложение (S), м	Описание прохождения части границ	Сведения о согласовании местоположения границ (согласовано/спорное)
от т.	до т.			
1	2	3	4	5
1711	1712	37,80	—	согласовано
1712	н1415У	34,08		
н1415У	н1414У	28,79		
н1414У	4	33,27		
4	3	17,63		
3	1711	49,34		

3. Сведения о характеристиках уточняемого земельного участка с кадастровым номером 23:39:0104001:95 :

№ п/п	Наименование характеристики земельного участка	Значение характеристики
1	2	3
1		

1	2	3
1.	Адрес земельного участка	—
1.1.	Сведения о местоположении земельного участка (при отсутствии адреса) в структурированном в соответствии с федеральной информационной адресной системой виде	Российская Федерация, Краснодарский край, Белореченский р-н, Рязанская ст-ца, Садовая ул, д. 28
1.2.	Дополнительные сведения о местоположении земельного участка	—
2.	Площадь земельного участка \pm величина погрешности определения (вычисления) площади ($P \pm \Delta P$), м ²	2 301 \pm 17,00
3.	Формула, примененная для вычисления предельной погрешности определения площади земельного участка, с подставленными значениями и итоговые (вычисленные) значения	$3,5*0,10*\sqrt{(2\ 301,00)} = 17$
4.	Площадь земельного участка согласно сведениям Единого государственного реестра недвижимости (Ркад), м ²	2 300,00
5.	Оценка расхождения P и Ркад ($P - P_{кад}$), м ²	1
6.	Предельный минимальный и максимальный размеры земельного участка ($P_{мин}$ и $P_{макс}$), м ²	— —
7.	Вид (виды) разрешенного использования	ИЖС
7.1.	Дополнительные сведения об использовании земельного участка	—
8.	Кадастровый или иной государственный учетный номер (инвентарный) здания, сооружения, объекта незавершенного строительства, расположенного на земельном участке	—
9.	Сведения о земельных участках (землях общего пользования, территории общего пользования), посредством которых обеспечивается доступ	—
10.	Иные сведения	—
4. Пояснения к сведениям об уточняемом земельном участке с кадастровым номером		23:39:0104001:95 :
1.	—	—

1. Сведения о характерных точках границ уточняемого земельного участка с кадастровым номером 23:39:0104001:96 :
 Система координат МСК-23, зона 1 Зона № 1

Обозначение характерных точек границ	Координаты, м				Метод определения координат	Формулы, примененные для расчета средней квадратической погрешности определения координат характерных точек границ (Mt), с подставленными в такие формулы значениями и итоговые (вычисленные) значения Mt, м	Описание закрепления точки
	содержатся в Едином государственном реестре недвижимости		определены в результате выполнения комплексных кадастровых работ				
	X	Y	X	Y			
1	2	3	4	5	6	7	8
н1289У	—	—	471 359,64	2 188 526,05	—	0,10	—
н1292У	—	—	471 352,56	2 188 542,38			
н1293У	—	—	471 336,51	2 188 534,59			
н1296У	—	—	471 308,23	2 188 517,26			
н1294У	—	—	471 260,15	2 188 490,65			
н1295У	—	—	471 265,38	2 188 477,33			
н1291У	—	—	471 268,32	2 188 475,54			
н1290У	—	—	471 338,40	2 188 514,60			
н1289У	—	—	471 359,64	2 188 526,05			

2. Сведения о частях границ уточняемого земельного участка с кадастровым номером 23:39:0104001:96 :

Обозначение части границ		Горизонтальное проложение (S), м	Описание прохождения части границ	Сведения о согласовании местоположения границ (согласовано/спорное)
от т.	до т.			
1	2	3	4	5
н1289У	н1292У	17,80	—	согласовано
н1292У	н1293У	17,84		
н1293У	н1296У	33,17		
н1296У	н1294У	54,95		
н1294У	н1295У	14,31		
н1295У	н1291У	3,44		
н1291У	н1290У	80,23		
н1290У	н1289У	24,13		

3. Сведения о характеристиках уточняемого земельного участка с кадастровым номером 23:39:0104001:96 :

№ п/п	Наименование характеристики земельного участка	Значение характеристики
-------	--	-------------------------

1	2	3
1.	Адрес земельного участка	—
1.1.	Сведения о местоположении земельного участка (при отсутствии адреса) в структурированном в соответствии с федеральной информационной адресной системой виде	Российская Федерация, Краснодарский край, Белореченский р-н, Рязанская ст-ца, Садовая ул, д. 29
1.2.	Дополнительные сведения о местоположении земельного участка	—
2.	Площадь земельного участка ± величина погрешности определения (вычисления) площади ($P \pm \Delta P$), м ²	1 850 ± 15,00
3.	Формула, примененная для вычисления предельной погрешности определения площади земельного участка, с подставленными значениями и итоговые (вычисленные) значения	$3,5 * 0,10 * \sqrt{(1\ 850,00)} = 15$
4.	Площадь земельного участка согласно сведениям Единого государственного реестра недвижимости (Ркад), м ²	1 700,00
5.	Оценка расхождения P и Ркад ($P - P_{кад}$), м ²	150
6.	Предельный минимальный и максимальный размеры земельного участка (Рмин и Рмакс), м ²	— —
7.	Вид (виды) разрешенного использования	ИЖС
7.1.	Дополнительные сведения об использовании земельного участка	—
8.	Кадастровый или иной государственный учетный номер (инвентарный) здания, сооружения, объекта незавершенного строительства, расположенного на земельном участке	—
9.	Сведения о земельных участках (землях общего пользования, территории общего пользования), посредством которых обеспечивается доступ	—
10.	Иные сведения	—
4. Пояснения к сведениям об уточняемом земельном участке с кадастровым номером		23:39:0104001:96 :
1.	—	—

1. Сведения о характерных точках границ уточняемого земельного участка с кадастровым номером 23:39:0104001:99 :
 Система координат МСК-23, зона 1 Зона № 1

Обозначение характерных точек границ	Координаты, м				Метод определения координат	Формулы, примененные для расчета средней квадратической погрешности определения координат характерных точек границ (Mt), с подставленными в такие формулы значениями и итоговые (вычисленные) значения Mt, м	Описание закрепления точки
	содержатся в Едином государственном реестре недвижимости		определены в результате выполнения комплексных кадастровых работ				
	X	Y	X	Y			
1	2	3	4	5	6	7	8
н1278У	—	—	471 372,98	2 188 492,12	—	0,10	—
н1279У	—	—	471 366,42	2 188 508,50			
н1280У	—	—	471 364,24	2 188 507,63			
н1281У	—	—	471 362,57	2 188 507,19			
н1282У	—	—	471 305,35	2 188 476,50			
н1283У	—	—	471 303,66	2 188 474,39			
н1284У	—	—	471 274,98	2 188 459,73			
н1285У	—	—	471 281,22	2 188 442,04			
н1286У	—	—	471 313,07	2 188 458,71			
н1278У	—	—	471 372,98	2 188 492,12			

2. Сведения о частях границ уточняемого земельного участка с кадастровым номером 23:39:0104001:99 :

Обозначение части границ		Горизонтальное проложение (S), м	Описание прохождения части границ	Сведения о согласовании местоположения границ (согласовано/спорное)
от т.	до т.			
1	2	3	4	5
н1278У	н1279У	17,64	—	согласовано
н1279У	н1280У	2,35		
н1280У	н1281У	1,73		
н1281У	н1282У	64,93		
н1282У	н1283У	2,70		
н1283У	н1284У	32,21		
н1284У	н1285У	18,76		
н1285У	н1286У	35,95		
н1286У	н1278У	68,60		

3. Сведения о характеристиках уточняемого земельного участка с кадастровым номером 23:39:0104001:99 :

№ п/п	Наименование характеристики земельного участка	Значение характеристики
1	2	3
1.	Адрес земельного участка	—
1.1.	Сведения о местоположении земельного участка (при отсутствии адреса) в структурированном в соответствии с федеральной информационной адресной системой виде	Российская Федерация, Краснодарский край, Белореченский р-н, Рязанская ст-ца, Садовая ул, д. 33
1.2.	Дополнительные сведения о местоположении земельного участка	—
2.	Площадь земельного участка ± величина погрешности определения (вычисления) площади ($P \pm \Delta P$), м ²	1 939 ± 15,00
3.	Формула, примененная для вычисления предельной погрешности определения площади земельного участка, с подставленными значениями и итоговые (вычисленные) значения	$3,5*0,10*\sqrt{(1\ 939,00)} = 15$
4.	Площадь земельного участка согласно сведениям Единого государственного реестра недвижимости (Ркад), м ²	1 953,00
5.	Оценка расхождения Р и Ркад ($P - P_{кад}$), м ²	14
6.	Предельный минимальный и максимальный размеры земельного участка (Рмин и Рмакс), м ²	— —
7.	Вид (виды) разрешенного использования	для индивидуального жилищного строительства
7.1.	Дополнительные сведения об использовании земельного участка	—
8.	Кадастровый или иной государственный учетный номер (инвентарный) здания, сооружения, объекта незавершенного строительства, расположенного на земельном участке	—
9.	Сведения о земельных участках (землях общего пользования, территории общего пользования), посредством которых обеспечивается доступ	—
10.	Иные сведения	—

4. Пояснения к сведениям об уточняемом земельном участке с кадастровым номером 23:39:0104001:99 :

1.	—
----	---

1. Сведения о характерных точках границ уточняемого земельного участка с кадастровым номером 23:39:0104002:37 :
 Система координат МСК-23, зона 1 Зона № 1

Обозначение характерных точек границ	Координаты, м				Метод определения координат	Формулы, примененные для расчета средней квадратической погрешности определения координат характерных точек границ (Mt), с подставленными в такие формулы значениями и итоговые (вычисленные) значения Mt, м	Описание закрепления точки
	содержатся в Едином государственном реестре недвижимости		определены в результате выполнения комплексных кадастровых работ				
	X	Y	X	Y			
1	2	3	4	5	6	7	8
2	—	—	471 304,93	2 188 832,57	—	—	—
83	—	—	471 280,71	2 188 849,79			
135	—	—	471 274,27	2 188 843,03			
141	—	—	471 248,97	2 188 816,49			
1603	—	—	471 246,14	2 188 813,65			
1604	—	—	471 261,77	2 188 789,49			
4	—	—	471 265,71	2 188 793,04			
3	—	—	471 304,55	2 188 832,17			
2	—	—	471 304,93	2 188 832,57			

2. Сведения о частях границ уточняемого земельного участка с кадастровым номером 23:39:0104002:37 :

Обозначение части границ		Горизонтальное проложение (S), м	Описание прохождения части границ	Сведения о согласовании местоположения границ (согласовано/спорное)
от т.	до т.			
1	2	3	4	5
2	83	29,72	—	согласовано
83	135	9,34		
135	141	36,67		
141	1603	4,01		
1603	1604	28,78		
1604	4	5,30		
4	3	55,13		
3	2	0,55		

3. Сведения о характеристиках уточняемого земельного участка с кадастровым номером 23:39:0104002:37 :

№ п/п	Наименование характеристики земельного участка	Значение характеристики
-------	--	-------------------------

1	2	3
1.	Адрес земельного участка	—
1.1.	Сведения о местоположении земельного участка (при отсутствии адреса) в структурированном в соответствии с федеральной информационной адресной системой виде	Российская Федерация, Краснодарский край, Белореченский р-н, Рязанский с/о, Рязанская ст-ца, Советская ул, д 91
1.2.	Дополнительные сведения о местоположении земельного участка	—
2.	Площадь земельного участка ± величина погрешности определения (вычисления) площади ($P \pm \Delta P$), м ²	1 600 ± 14,00
3.	Формула, примененная для вычисления предельной погрешности определения площади земельного участка, с подставленными значениями и итоговые (вычисленные) значения	$3,5 * 0,10 * \sqrt{(1\ 600,00)} = 14$
4.	Площадь земельного участка согласно сведениям Единого государственного реестра недвижимости (Ркад), м ²	1 624,00
5.	Оценка расхождения P и Ркад ($P - P_{кад}$), м ²	24
6.	Предельный минимальный и максимальный размеры земельного участка (Рмин и Рмакс), м ²	— —
7.	Вид (виды) разрешенного использования	для индивидуального жилищного строительства и ведения подсобного хозяйства
7.1.	Дополнительные сведения об использовании земельного участка	—
8.	Кадастровый или иной государственный учетный номер (инвентарный) здания, сооружения, объекта незавершенного строительства, расположенного на земельном участке	—
9.	Сведения о земельных участках (землях общего пользования, территории общего пользования), посредством которых обеспечивается доступ	—
10.	Иные сведения	—
4. Пояснения к сведениям об уточняемом земельном участке с кадастровым номером		23:39:0104002:37 :
1.	—	—

1. Сведения о характерных точках границ уточняемого земельного участка с кадастровым номером 23:39:0104002:39 :
 Система координат МСК-23, зона 1 Зона № 1

Обозначение характерных точек границ	Координаты, м				Метод определения координат	Формулы, примененные для расчета средней квадратической погрешности определения координат характерных точек границ (Mt), с подставленными в такие формулы значениями и итоговые (вычисленные) значения Mt, м	Описание закрепления точки
	содержатся в Едином государственном реестре недвижимости		определены в результате выполнения комплексных кадастровых работ				
	X	Y	X	Y			
1	2	3	4	5	6	7	8
1386	—	—	471 408,60	2 188 747,65	—	0,10	—
н1434У	—	—	471 371,34	2 188 774,60			
н1435У	—	—	471 359,96	2 188 761,39			
н1436У	—	—	471 345,96	2 188 747,91			
н1437У	—	—	471 328,96	2 188 733,92			
н1438У	—	—	471 308,81	2 188 717,97			
1390	—	—	471 329,38	2 188 684,55			
1387	—	—	471 361,92	2 188 709,36			
1392	—	—	471 394,91	2 188 734,15			
1386	—	—	471 408,60	2 188 747,65			

2. Сведения о частях границ уточняемого земельного участка с кадастровым номером 23:39:0104002:39 :

Обозначение части границ		Горизонтальное проложение (S), м	Описание прохождения части границ	Сведения о согласовании местоположения границ (согласовано/спорное)
от т.	до т.			
1	2	3	4	5
1386	н1434У	45,98	—	согласовано
н1434У	н1435У	17,44		
н1435У	н1436У	19,43		
н1436У	н1437У	22,02		
н1437У	н1438У	25,70		
н1438У	1390	39,24		
1390	1387	40,92		
1387	1392	41,27		
1392	1386	19,23		

3. Сведения о характеристиках уточняемого земельного участка с кадастровым номером 23:39:0104002:39 :

№ п/п	Наименование характеристики земельного участка	Значение характеристики
1	2	3
1.	Адрес земельного участка	—
1.1.	Сведения о местоположении земельного участка (при отсутствии адреса) в структурированном в соответствии с федеральной информационной адресной системой виде	Российская Федерация, Краснодарский край, Белореченский р-н, Рязанская ст-ца, Советская ул, д. 97
1.2.	Дополнительные сведения о местоположении земельного участка	—
2.	Площадь земельного участка ± величина погрешности определения (вычисления) площади ($P \pm \Delta P$), м ²	3 830 ± 22,00
3.	Формула, примененная для вычисления предельной погрешности определения площади земельного участка, с подставленными значениями и итоговые (вычисленные) значения	$3,5 * 0,10 * \sqrt{(3\ 830,00)} = 22$
4.	Площадь земельного участка согласно сведениям Единого государственного реестра недвижимости (Ркад), м ²	3 400,00
5.	Оценка расхождения Р и Ркад ($P - P_{кад}$), м ²	430
6.	Предельный минимальный и максимальный размеры земельного участка (Рмин и Рмакс), м ²	— —
7.	Вид (виды) разрешенного использования	для индивидуального жилищного строительства
7.1.	Дополнительные сведения об использовании земельного участка	—
8.	Кадастровый или иной государственный учетный номер (инвентарный) здания, сооружения, объекта незавершенного строительства, расположенного на земельном участке	—
9.	Сведения о земельных участках (землях общего пользования, территории общего пользования), посредством которых обеспечивается доступ	—
10.	Иные сведения	—

4. Пояснения к сведениям об уточняемом земельном участке с кадастровым номером 23:39:0104002:39 :

1.	—
----	---

1. Сведения о характерных точках границ уточняемого земельного участка с кадастровым номером 23:39:0104002:40 :
 Система координат МСК-23, зона 1 Зона № 1

Обозначение характерных точек границ	Координаты, м				Метод определения координат	Формулы, примененные для расчета средней квадратической погрешности определения координат характерных точек границ (Mt), с подставленными в такие формулы значениями и итоговые (вычисленные) значения Mt, м	Описание закрепления точки
	содержатся в Едином государственном реестре недвижимости		определены в результате выполнения комплексных кадастровых работ				
	X	Y	X	Y			
1	2	3	4	5	6	7	8
1385	—	—	471 445,73	2 188 720,33	—	—	—
1386	—	—	471 408,60	2 188 747,65			
1392	—	—	471 394,91	2 188 734,15			
1387	—	—	471 361,92	2 188 709,36			
1389	—	—	471 384,97	2 188 680,13			
1385	—	—	471 445,73	2 188 720,33			

2. Сведения о частях границ уточняемого земельного участка с кадастровым номером 23:39:0104002:40 :

Обозначение части границ		Горизонтальное проложение (S), м	Описание прохождения части границ	Сведения о согласовании местоположения границ (согласовано/спорное)
от т.	до т.			
1	2	3	4	5
1385	1386	46,10	—	согласовано
1386	1392	19,23		
1392	1387	41,27		
1387	1389	37,22		
1389	1385	72,85		

3. Сведения о характеристиках уточняемого земельного участка с кадастровым номером 23:39:0104002:40 :

№ п/п	Наименование характеристики земельного участка	Значение характеристики
1	2	3
1	2	3

1	2	3
1.	Адрес земельного участка	—
1.1.	Сведения о местоположении земельного участка (при отсутствии адреса) в структурированном в соответствии с федеральной информационной адресной системой виде	Российская Федерация, Краснодарский край, Белореченский р-н, Рязанский с/о, Рязанская ст-ца, Советская ул, 99
1.2.	Дополнительные сведения о местоположении земельного участка	—
2.	Площадь земельного участка ± величина погрешности определения (вычисления) площади ($P \pm \Delta P$), м ²	2 647 ± 18,00
3.	Формула, примененная для вычисления предельной погрешности определения площади земельного участка, с подставленными значениями и итоговые (вычисленные) значения	$3,5*0,10*\sqrt{(2\ 647,00)} = 18$
4.	Площадь земельного участка согласно сведениям Единого государственного реестра недвижимости (Ркад), м ²	2 500,00
5.	Оценка расхождения Р и Ркад ($P - P_{кад}$), м ²	147
6.	Предельный минимальный и максимальный размеры земельного участка (Рмин и Рмакс), м ²	— —
7.	Вид (виды) разрешенного использования	ИЖС
7.1.	Дополнительные сведения об использовании земельного участка	—
8.	Кадастровый или иной государственный учетный номер (инвентарный) здания, сооружения, объекта незавершенного строительства, расположенного на земельном участке	—
9.	Сведения о земельных участках (землях общего пользования, территории общего пользования), посредством которых обеспечивается доступ	—
10.	Иные сведения	—
4. Пояснения к сведениям об уточняемом земельном участке с кадастровым номером		23:39:0104002:40 :
1.	—	—

Сведения об образуемых земельных участках

1. Сведения о характерных точках границ образуемого земельного участка _____ :

_____ обозначение земельного участка

Система координат _____

Зона № _____

Обозначение характерных точек границ	Координаты, м		Метод определения координат	Формулы, примененные для расчета средней квадратической погрешности определения координат характерных точек границ (Mt), с подставленными в такие формулы значениями и итоговые (вычисленные) значения Mt, м	Описание закрепления точки
	X	Y			
1	2	3	4	5	6

2. Сведения о частях границ образуемого земельного участка _____ :

_____ обозначение земельного участка

Обозначение части границ		Горизонтальное проложение (S), м	Описание прохождения части границ	Сведения о согласовании местоположения границ (согласовано/спорное)
от т.	до т.			
1	2	3	4	5

3. Сведения о характеристиках образуемого земельного участка _____ :

_____ обозначение земельного участка

№ п/п	Наименование характеристики земельного участка	Значение характеристики
1	2	3
1.	Адрес земельного участка	
1.1.	Сведения о местоположении земельного участка (при отсутствии адреса) в структурированном в соответствии с федеральной информационной адресной системой виде	
1.2.	Дополнительные сведения о местоположении земельного участка	
2.	Категория земель	
3.	Вид (виды) разрешенного использования	
3.1.	Дополнительные сведения об использовании земельного участка	
4.	Реестровый номер границ территориальной зоны или в случае отсутствия такого реестрового номера ее индивидуальное обозначение (вид, тип, номер, индекс)	
5.	Площадь земельного участка ± величина погрешности определения (вычисления) площади ($P \pm \Delta P$), м ²	

1	2	3
6.	Формула, примененная для вычисления предельной погрешности определения площади земельного участка, с подставленными значениями и итоговые (вычисленные) значения	
7.	Предельный минимальный и максимальный размеры земельного участка (Рмин) и (Рмакс), м ²	
8.	Кадастровый или иной государственный учетный номер (инвентарный) объекта недвижимости, расположенного на образуемом земельном участке	
9.	Кадастровые номера исходных земельных участков	
9.1.	Кадастровый номер входящего в состав земельного участка, представляющего собой единое землепользование (номер контура многоконтурного земельного участка), преобразование которого осуществляется	
9.2.	Кадастровые номера земельных участков, исключаемых из состава измененного (исходного) земельного участка, представляющего собой единое землепользование	
9.3.	Кадастровый или иной государственный учетный номер (инвентарный) объекта недвижимости, расположенного на измененном земельном участке	
10.	Условный номер земельного участка	
11.	Учетный номер проекта межевания территории	
12.	Дополнительные сведения об образовании земельного участка	
13.	Сведения о земельных участках (землях общего пользования, территории общего пользования), посредством которых обеспечивается доступ	
14.	Иные сведения	
4. Пояснения к сведениям об образуемом земельном участке _____ : обозначение земельного участка		
1.		

Сведения об уточняемых земельных участках, необходимые для исправления реестровых ошибок в сведениях о местоположении их границ

1. Сведения о характерных точках границ уточняемого земельного участка с кадастровым номером 23:39:0104001:1 :
 Система координат МСК-23, зона 1 Зона № 1

Обозначение характерных точек границ	Координаты, м				Метод определения координат	Формулы, примененные для расчета средней квадратической погрешности определения координат характерных точек границ (Mt), с подставленными в такие формулы значениями и итоговые (вычисленные) значения Mt, м	Описание закрепления точки
	содержатся в Едином государственном реестре недвижимости		определены в результате выполнения комплексных кадастровых работ				
	X	Y	X	Y			
1	2	3	4	5	6	7	8
н1215У	—	—	471 291,97	2 188 671,18	—	0,10	—
н1216У	—	—	471 279,91	2 188 692,42			
н1221У	—	—	471 250,68	2 188 676,35			
5	—	—	471 227,91	2 188 665,60			
н 1	471 280,29	2 188 691,88	—	—			
7	471 189,63	2 188 646,41	471 189,63	2 188 646,41			
н 8	471 206,97	2 188 615,95	—	—			
н 6	471 292,27	2 188 670,83	—	—			
н1217У	—	—	471 184,85	2 188 644,26		0,10	
н1219У	—	—	471 193,74	2 188 628,20			
н1681У	—	—	471 200,91	2 188 615,18			
н1215У	—	—	471 291,97	2 188 671,18			

2. Сведения о частях границ уточняемого земельного участка с кадастровым номером 23:39:0104001:1 :

Обозначение части границ		Горизонтальное проложение (S), м	Описание прохождения части границ	Сведения о согласовании местоположения границ (согласовано/спорное)
от т.	до т.			
1	2	3	4	5
н1215У	н1216У	24,43	—	согласовано
н1216У	н1221У	33,36		
н1221У	5	25,18		
5	7	42,82		
7	н1217У	5,24		
н1217У	н1219У	18,36		

1	2	3	4	5
н1219У	н1681У	14,86	—	согласовано
н1681У	н1215У	106,90		

3. Сведения о характеристиках уточняемого земельного участка с кадастровым номером 23:39:0104001:1 :

№ п/п	Наименование характеристики	Значение характеристики
1	2	3
1.	Адрес земельного участка	—
1.1.	Сведения о местоположении земельного участка (при отсутствии адреса) в структурированном в соответствии с федеральной информационной адресной системой виде	Российская Федерация, Краснодарский край, Белореченский р-н, Рязанская ст-ца, Садовая ул, д. 15
1.2.	Дополнительные сведения о местоположении земельного участка	—
2.	Площадь земельного участка ± величина погрешности определения (вычисления) площади ($P \pm \Delta P$), м ²	3 020 ± 19,00
3.	Формула, примененная для вычисления предельной погрешности определения площади земельного участка, с подставленными значениями и итоговые (вычисленные) значения	$3,5 * 0,10 * \sqrt{(3\ 020,00)} = 19$
4.	Площадь земельного участка согласно сведениям Единого государственного реестра недвижимости (Ркад), м ²	3 000,00
5.	Оценка расхождения Р и Ркад ($P - P_{кад}$), м ²	20
6.	Предельный минимальный и максимальный размеры земельного участка (Рмин и Рмакс), м ²	Рмин = — Рмакс = —
7.	Кадастровый или иной государственный учетный номер (инвентарный) здания, сооружения, объекта незавершенного строительства, расположенного на земельном участке	—
8.	Вид (виды) разрешенного использования	Индивидуальные жилые дома и ведение личного подсобного хозяйства
8.1.	Дополнительные сведения об использовании земельного участка	—
9.	Сведения о земельных участках (землях общего пользования, территории общего пользования), посредством которых обеспечивается доступ	—
10.	Иные сведения	—

4. Пояснения к сведениям об уточняемом земельном участке с кадастровым номером 23:39:0104001:1 :

1.	—
----	---

1. Сведения о характерных точках границ уточняемого земельного участка с кадастровым номером 23:39:0104001:115 :
 Система координат МСК-23, зона 1 Зона № 1

Обозначение характерных точек границ	Координаты, м				Метод определения координат	Формулы, примененные для расчета средней квадратической погрешности определения координат характерных точек границ (Mt), с подставленными в такие формулы значениями и итоговые (вычисленные) значения Mt, м	Описание закрепления точки
	содержатся в Едином государственном реестре недвижимости		определены в результате выполнения комплексных кадастровых работ				
	X	Y	X	Y			
1	2	3	4	5	6	7	8
183	471 355,15	2 187 929,77	—	—	—	0,10	—
184	471 326,27	2 187 931,37	—	—			
185	471 326,00	2 187 928,32	—	—			
186	471 285,57	2 187 933,22	—	—			
187	471 241,86	2 187 934,75	—	—			
188	471 241,06	2 187 921,79	—	—			
189	471 284,55	2 187 920,17	—	—			
190	471 325,12	2 187 917,98	—	—			
191	471 325,00	2 187 916,43	—	—			
192	471 354,54	2 187 913,72	—	—			
н1416У	—	—	471 355,53	2 187 931,65			
н1417У	—	—	471 326,55	2 187 934,25			
н1418У	—	—	471 326,29	2 187 932,37			
н1419У	—	—	471 285,63	2 187 938,72			
н1747У	—	—	471 242,47	2 187 944,64			
н1748У	—	—	471 241,46	2 187 928,26			
н1422У	—	—	471 284,67	2 187 925,34			
н1423У	—	—	471 323,66	2 187 922,15			
н1424У	—	—	471 326,13	2 187 920,47			
н1425У	—	—	471 353,98	2 187 916,87			
183	471 355,15	2 187 929,77	—	—			

2. Сведения о частях границ уточняемого земельного участка с кадастровым номером 23:39:0104001:115 :

Обозначение части границ		Горизонтальное проложение (S), м	Описание прохождения части границ	Сведения о согласовании местоположения границ (согласовано/спорное)
от т.	до т.			
1	2	3	4	5
н1416У	н1417У	29,10	—	согласовано
н1417У	н1418У	1,90		
н1418У	н1419У	41,15		
н1419У	н1747У	43,56		
н1747У	н1748У	16,41		
н1748У	н1422У	43,31		
н1422У	н1423У	39,12		
н1423У	н1424У	2,99		
н1424У	н1425У	28,08		
н1425У	н1416У	14,86		

3. Сведения о характеристиках уточняемого земельного участка с кадастровым номером 23:39:0104001:115 :

№ п/п	Наименование характеристики	Значение характеристики
1	2	3
1.	Адрес земельного участка	—
1.1.	Сведения о местоположении земельного участка (при отсутствии адреса) в структурированном в соответствии с федеральной информационной адресной системой виде	Российская Федерация, Краснодарский край, Белореченский р-н, Рязанский с/о, Рязанская ст-ца, Садовая ул, д. 57
1.2.	Дополнительные сведения о местоположении земельного участка	—
2.	Площадь земельного участка ± величина погрешности определения (вычисления) площади ($P \pm \Delta P$), м ²	1 550 ± 14,00
3.	Формула, примененная для вычисления предельной погрешности определения площади земельного участка, с подставленными значениями и итоговые (вычисленные) значения	$3,5 * 0,10 * \sqrt{(1\ 550,00)} = 14$
4.	Площадь земельного участка согласно сведениям Единого государственного реестра недвижимости (Ркад), м ²	1 500,00
5.	Оценка расхождения Р и Ркад ($P - P_{кад}$), м ²	50
6.	Предельный минимальный и максимальный размеры земельного участка (Рмин и Рмакс), м ²	Рмин = — Рмакс = —

1	2	3
7.	Кадастровый или иной государственный учетный номер (инвентарный) здания, сооружения, объекта незавершенного строительства, расположенного на земельном участке	—
8.	Вид (виды) разрешенного использования	Индивидуальное жилищное строительство
8.1.	Дополнительные сведения об использовании земельного участка	—
9.	Сведения о земельных участках (землях общего пользования, территории общего пользования), посредством которых обеспечивается доступ	—
10.	Иные сведения	—

4. Пояснения к сведениям об уточняемом земельном участке с кадастровым номером 23:39:0104001:115 :

1.	—
----	---

1. Сведения о характерных точках границ уточняемого земельного участка с кадастровым номером 23:39:0104001:118 :

Система координат МСК-23, зона 1 Зона № 1

Обозначение характерных точек границ	Координаты, м				Метод определения координат	Формулы, примененные для расчета средней квадратической погрешности определения координат характерных точек границ (Mt), с подставленными в такие формулы значениями и итоговые (вычисленные) значения Mt, м	Описание закрепления точки
	содержатся в Едином государственном реестре недвижимости		определены в результате выполнения комплексных кадастровых работ				
	X	Y	X	Y			
1	2	3	4	5	6	7	8
197	471 355,75	2 187 880,09	—	—	—	0,10	—
198	471 263,21	2 187 888,02	—	—			
199	471 262,90	2 187 872,89	—	—			
200	471 355,64	2 187 864,38	—	—			
1477	—	—	471 352,56	2 187 866,01	—	—	—
1478	—	—	471 352,31	2 187 882,84			
1479	—	—	471 302,54	2 187 883,60			
1480	—	—	471 272,83	2 187 882,37			
1481	—	—	471 252,06	2 187 881,44			
1482	—	—	471 252,94	2 187 867,84			
1483	—	—	471 296,92	2 187 870,46			

1	2	3	4	5	6	7	8
1484	—	—	471 314,81	2 187 868,79	—	—	—
1485	—	—	471 336,26	2 187 867,53			
1486	—	—	471 336,28	2 187 866,30			
197	471 355,75	2 187 880,09	—	—		0,10	

2. Сведения о частях границ уточняемого земельного участка с кадастровым номером 23:39:0104001:118 :

Обозначение части границ		Горизонтальное проложение (S), м	Описание прохождения части границ	Сведения о согласовании местоположения границ (согласовано/спорное)
от т.	до т.			
1	2	3	4	5
1477	1478	16,83	—	согласовано
1478	1479	49,78		
1479	1480	29,74		
1480	1481	20,79		
1481	1482	13,63		
1482	1483	44,06		
1483	1484	17,97		
1484	1485	21,49		
1485	1486	1,23		
1486	1477	16,28		

3. Сведения о характеристиках уточняемого земельного участка с кадастровым номером 23:39:0104001:118 :

№ п/п	Наименование характеристики	Значение характеристики
1	2	3
1.	Адрес земельного участка	—
1.1.	Сведения о местоположении земельного участка (при отсутствии адреса) в структурированном в соответствии с федеральной информационной адресной системой виде	Российская Федерация, Краснодарский край, Белореченский р-н, Рязанский с/о, Рязанская ст-ца, Садовая ул, д. 61 а
1.2.	Дополнительные сведения о местоположении земельного участка	—
2.	Площадь земельного участка ± величина погрешности определения (вычисления) площади ($P \pm \Delta P$), м ²	1 434 ± 13,00
3.	Формула, примененная для вычисления предельной погрешности определения площади земельного участка, с подставленными значениями и итоговые (вычисленные) значения	$3,5 * 0,10 * \sqrt{1\ 434,00} = 13$

1	2	3
4.	Площадь земельного участка согласно сведениям Единого государственного реестра недвижимости (Ркад), м ²	1 430,00
5.	Оценка расхождения Р и Ркад (Р - Ркад), м ²	4
6.	Предельный минимальный и максимальный размеры земельного участка (Рмин и Рмакс), м ²	Рмин = — Рмакс = —
7.	Кадастровый или иной государственный учетный номер (инвентарный) здания, сооружения, объекта незавершенного строительства, расположенного на земельном участке	—
8.	Вид (виды) разрешенного использования	Индивидуальное жилищное строительство
8.1.	Дополнительные сведения об использовании земельного участка	—
9.	Сведения о земельных участках (землях общего пользования, территории общего пользования), посредством которых обеспечивается доступ	—
10.	Иные сведения	—

4. Пояснения к сведениям об уточняемом земельном участке с кадастровым номером 23:39:0104001:118 :

1.	—
----	---

1. Сведения о характерных точках границ уточняемого земельного участка с кадастровым номером 23:39:0104001:128 :

Система координат МСК-23, зона 1 Зона № 1

Обозначение характерных точек границ	Координаты, м				Метод определения координат	Формулы, примененные для расчета средней квадратической погрешности определения координат характерных точек границ (Mt), с подставленными в такие формулы значениями и итоговые (вычисленные) значения Mt, м	Описание закрепления точки
	содержатся в Едином государственном реестре недвижимости		определены в результате выполнения комплексных кадастровых работ				
	X	Y	X	Y			
1	2	3	4	5	6	7	8
242	471 590,14	2 188 658,33	—	—	—	0,10	—
243	471 611,65	2 188 693,58	—	—		—	
244	471 583,70	2 188 712,61	—	—			
234	471 557,90	2 188 680,83	—	—			
n1458У	—	—	471 591,64	2 188 655,47		0,10	
n1936У	—	—	471 615,64	2 188 691,57			

1	2	3	4	5	6	7	8
1937	—	—	471 589,83	2 188 712,52	—	0,10	Долговременный межевой знак
н1443У	—	—	471 561,05	2 188 678,86			—
242	471 590,14	2 188 658,33	—	—			—

2. Сведения о частях границ уточняемого земельного участка с кадастровым номером 23:39:0104001:128 :

Обозначение части границ		Горизонтальное проложение (S), м	Описание прохождения части границ	Сведения о согласовании местоположения границ (согласовано/спорное)
от т.	до т.			
1	2	3	4	5
н1458У	н1936У	43,35	—	согласовано
н1936У	1937	33,24		
1937	н1443У	44,29		
н1443У	н1458У	38,51		

3. Сведения о характеристиках уточняемого земельного участка с кадастровым номером 23:39:0104001:128 :

№ п/п	Наименование характеристики	Значение характеристики
1	2	3
1.	Адрес земельного участка	—
1.1.	Сведения о местоположении земельного участка (при отсутствии адреса) в структурированном в соответствии с федеральной информационной адресной системой виде	Российская Федерация, Краснодарский край, Белореченский р-н, Рязанский с/о, Рязанская ст-ца, Советская ул, д. 144
1.2.	Дополнительные сведения о местоположении земельного участка	—
2.	Площадь земельного участка ± величина погрешности определения (вычисления) площади ($P \pm \Delta P$), м ²	1 569 ± 14,00
3.	Формула, примененная для вычисления предельной погрешности определения площади земельного участка, с подставленными значениями и итоговые (вычисленные) значения	$3,5 * 0,10 * \sqrt{(1\ 569,00)} = 14$
4.	Площадь земельного участка согласно сведениям Единого государственного реестра недвижимости (Ркад), м ²	1 500,00
5.	Оценка расхождения Р и Ркад ($P - P_{кад}$), м ²	69
6.	Предельный минимальный и максимальный размеры земельного участка (Рмин и Рмакс), м ²	Рмин = — Рмакс = —

1	2	3
7.	Кадастровый или иной государственный учетный номер (инвентарный) здания, сооружения, объекта незавершенного строительства, расположенного на земельном участке	—
8.	Вид (виды) разрешенного использования	для индивидуального жилищного строительства
8.1.	Дополнительные сведения об использовании земельного участка	—
9.	Сведения о земельных участках (землях общего пользования, территории общего пользования), посредством которых обеспечивается доступ	—
10.	Иные сведения	—

4. Пояснения к сведениям об уточняемом земельном участке с кадастровым номером 23:39:0104001:128 :

1.	—
----	---

1. Сведения о характерных точках границ уточняемого земельного участка с кадастровым номером 23:39:0104001:14 :
 Система координат МСК-23, зона 1 Зона № 1

Обозначение характерных точек границ	Координаты, м				Метод определения координат	Формулы, примененные для расчета средней квадратической погрешности определения координат характерных точек границ (Mt), с подставленными в такие формулы значениями и итоговые (вычисленные) значения Mt, м	Описание закрепления точки
	содержатся в Едином государственном реестре недвижимости		определены в результате выполнения комплексных кадастровых работ				
	X	Y	X	Y			
1	2	3	4	5	6	7	8
18	471 554,78	2 188 346,62	—	—	—	0,10	—
19	471 492,86	2 188 337,32	—	—			
20	471 488,44	2 188 295,05	—	—			
21	471 555,15	2 188 301,33	—	—			
n1363У	—	—	471 558,85	2 188 316,06			
n1364У	—	—	471 554,95	2 188 359,70			
1514	—	—	471 537,96	2 188 357,79		—	
n1348У	—	—	471 490,14	2 188 351,77		0,10	
n1344У	—	—	471 487,42	2 188 312,34			
18	471 554,78	2 188 346,62	—	—			

2. Сведения о частях границ уточняемого земельного участка с кадастровым номером 23:39:0104001:14 :

Обозначение части границ		Горизонтальное проложение (S), м	Описание прохождения части границ	Сведения о согласовании местоположения границ (согласовано/спорное)
от т.	до т.			
1	2	3	4	5
н1363У	н1364У	43,81	—	согласовано
н1364У	1514	17,10		
1514	н1348У	48,20		
н1348У	н1344У	39,52		
н1344У	н1363У	71,53		

3. Сведения о характеристиках уточняемого земельного участка с кадастровым номером 23:39:0104001:14 :

№ п/п	Наименование характеристики	Значение характеристики
1	2	3
1.	Адрес земельного участка	—
1.1.	Сведения о местоположении земельного участка (при отсутствии адреса) в структурированном в соответствии с федеральной информационной адресной системой виде	Российская Федерация, Краснодарский край, Белореченский р-н, Рязанский с/о, Рязанская ст-ца, Северный пер, №15
1.2.	Дополнительные сведения о местоположении земельного участка	—
2.	Площадь земельного участка ± величина погрешности определения (вычисления) площади ($P \pm \Delta P$), м ²	2 838 ± 19,00
3.	Формула, примененная для вычисления предельной погрешности определения площади земельного участка, с подставленными значениями и итоговые (вычисленные) значения	$3,5 * 0,10 * \sqrt{(2\ 838,00)} = 19$
4.	Площадь земельного участка согласно сведениям Единого государственного реестра недвижимости (Ркад), м ²	2 800,00
5.	Оценка расхождения P и Ркад ($P - P_{кад}$), м ²	38
6.	Предельный минимальный и максимальный размеры земельного участка (Рмин и Рмакс), м ²	Рмин = — Рмакс = —
7.	Кадастровый или иной государственный учетный номер (инвентарный) здания, сооружения, объекта незавершенного строительства, расположенного на земельном участке	—
8.	Вид (виды) разрешенного использования	Ведение личного подсобного хозяйства и обслуживание индивидуальных жилых домов
8.1.	Дополнительные сведения об использовании земельного участка	—

1	2	3
9.	Сведения о земельных участках (землях общего пользования, территории общего пользования), посредством которых обеспечивается доступ	—
10.	Иные сведения	—

4. Пояснения к сведениям об уточняемом земельном участке с кадастровым номером 23:39:0104001:14 :

1.	—
----	---

1. Сведения о характерных точках границ уточняемого земельного участка с кадастровым номером 23:39:0104001:15 :

Система координат МСК-23, зона 1 Зона № 1

Обозначение характерных точек границ	Координаты, м				Метод определения координат	Формулы, примененные для расчета средней квадратической погрешности определения координат характерных точек границ (Mt), с подставленными в такие формулы значениями и итоговые (вычисленные) значения Mt, м	Описание закрепления точки	
	содержатся в Едином государственном реестре недвижимости		определены в результате выполнения комплексных кадастровых работ					
	X	Y	X	Y				
1	2	3	4	5	6	7	8	
30	471 348,47	2 188 791,36	—	—	—	0,10	—	
31	471 326,79	2 188 809,11	—	—				
32	471 279,89	2 188 765,09	—	—				
33	471 294,83	2 188 738,55	—	—				
н1468У	—	—	471 343,67	2 188 796,70		—		—
1469	—	—	471 320,70	2 188 818,45				
н1470У	—	—	471 274,69	2 188 773,50		0,10		—
н1471У	—	—	471 290,72	2 188 746,49				
30	471 348,47	2 188 791,36	—	—				

2. Сведения о частях границ уточняемого земельного участка с кадастровым номером 23:39:0104001:15 :

Обозначение части границ		Горизонтальное проложение (S), м	Описание прохождения части границ	Сведения о согласовании местоположения границ (согласовано/спорное)
от т.	до т.			
1	2	3	4	5
н1468У	1469	31,63	—	согласовано
1469	н1470У	64,32		
н1470У	н1471У	31,41		

1	2	3	4	5
н1471У	н1468У	72,97	—	согласовано

3. Сведения о характеристиках уточняемого земельного участка с кадастровым номером 23:39:0104001:15 :

№ п/п	Наименование характеристики	Значение характеристики
1	2	3
1.	Адрес земельного участка	—
1.1.	Сведения о местоположении земельного участка (при отсутствии адреса) в структурированном в соответствии с федеральной информационной адресной системой виде	Российская Федерация, Краснодарский край, Белореченский р-н, Рязанская ст-ца, Советская ул, д. 95
1.2.	Дополнительные сведения о местоположении земельного участка	—
2.	Площадь земельного участка ± величина погрешности определения (вычисления) площади ($P \pm \Delta P$), м ²	2 134 ± 16,00
3.	Формула, примененная для вычисления предельной погрешности определения площади земельного участка, с подставленными значениями и итоговые (вычисленные) значения	$3,5 * 0,10 * \sqrt{(2\ 134,00)} = 16$
4.	Площадь земельного участка согласно сведениям Единого государственного реестра недвижимости (Ркад), м ²	2 000,00
5.	Оценка расхождения Р и Ркад ($P - P_{кад}$), м ²	134
6.	Предельный минимальный и максимальный размеры земельного участка ($R_{мин}$ и $R_{макс}$), м ²	$R_{мин} = —$ $R_{макс} = —$
7.	Кадастровый или иной государственный учетный номер (инвентарный) здания, сооружения, объекта незавершенного строительства, расположенного на земельном участке	—
8.	Вид (виды) разрешенного использования	Индивидуальное жилищное строительство
8.1.	Дополнительные сведения об использовании земельного участка	—
9.	Сведения о земельных участках (землях общего пользования, территории общего пользования), посредством которых обеспечивается доступ	—
10.	Иные сведения	—

4. Пояснения к сведениям об уточняемом земельном участке с кадастровым номером 23:39:0104001:15 :

1.	—
----	---

1. Сведения о характерных точках границ уточняемого земельного участка с кадастровым номером 23:39:0104001:16 :
 Система координат МСК-23, зона 1 Зона № 1

Обозначение характерных точек границ	Координаты, м				Метод определения координат	Формулы, примененные для расчета средней квадратической погрешности определения координат характерных точек границ (Mt), с подставленными в такие формулы значениями и итоговые (вычисленные) значения Mt, м	Описание закрепления точки
	содержатся в Едином государственном реестре недвижимости		определены в результате выполнения комплексных кадастровых работ				
	X	Y	X	Y			
1	2	3	4	5	6	7	8
н1333У	—	—	471 391,79	2 188 392,01	—	0,10	—
н1334У	—	—	471 391,23	2 188 405,54			
н1335У	—	—	471 388,90	2 188 426,21			
н1336У	—	—	471 383,40	2 188 453,64			
н1337У	—	—	471 373,74	2 188 451,70			
н1338У	—	—	471 355,75	2 188 441,40			
н1339У	—	—	471 333,10	2 188 428,42			
34	471 390,19	2 188 389,66	—	—			
35	471 382,48	2 188 451,24	—	—			
36	471 368,06	2 188 449,70	—	—			
37	471 331,03	2 188 437,37	—	—			
38	471 358,48	2 188 381,36	471 358,48	2 188 381,36			
н1333У	—	—	471 391,79	2 188 392,01			

2. Сведения о частях границ уточняемого земельного участка с кадастровым номером 23:39:0104001:16 :

Обозначение части границ		Горизонтальное проложение (S), м	Описание прохождения части границ	Сведения о согласовании местоположения границ (согласовано/спорное)
от т.	до т.			
1	2	3	4	5
н1333У	н1334У	13,54	—	согласовано
н1334У	н1335У	20,80		
н1335У	н1336У	27,98		
н1336У	н1337У	9,85		
н1337У	н1338У	20,73		
н1338У	н1339У	26,11		

1	2	3	4	5
н1339У	38	53,47	—	согласовано
38	н1333У	34,97		

3. Сведения о характеристиках уточняемого земельного участка с кадастровым номером 23:39:0104001:16 :

№ п/п	Наименование характеристики	Значение характеристики
1	2	3
1.	Адрес земельного участка	—
1.1.	Сведения о местоположении земельного участка (при отсутствии адреса) в структурированном в соответствии с федеральной информационной адресной системой виде	Российская Федерация, Краснодарский край, Белореченский р-н, Рязанская ст-ца, Садовая ул, д 37
1.2.	Дополнительные сведения о местоположении земельного участка	—
2.	Площадь земельного участка ± величина погрешности определения (вычисления) площади ($P \pm \Delta P$), м ²	2 712 ± 18,00
3.	Формула, примененная для вычисления предельной погрешности определения площади земельного участка, с подставленными значениями и итоговые (вычисленные) значения	$3,5 * 0,10 * \sqrt{(2\ 712,00)} = 18$
4.	Площадь земельного участка согласно сведениям Единого государственного реестра недвижимости (Ркад), м ²	2 700,00
5.	Оценка расхождения Р и Ркад ($P - P_{кад}$), м ²	12
6.	Предельный минимальный и максимальный размеры земельного участка (Рмин и Рмакс), м ²	Рмин = — Рмакс = —
7.	Кадастровый или иной государственный учетный номер (инвентарный) здания, сооружения, объекта незавершенного строительства, расположенного на земельном участке	—
8.	Вид (виды) разрешенного использования	для индивидуального жилищного строительства и ведения личного подсобного хозяйства
8.1.	Дополнительные сведения об использовании земельного участка	—
9.	Сведения о земельных участках (землях общего пользования, территории общего пользования), посредством которых обеспечивается доступ	—
10.	Иные сведения	—

4. Пояснения к сведениям об уточняемом земельном участке с кадастровым номером 23:39:0104001:16 :

1.	—
----	---

1. Сведения о характерных точках границ уточняемого земельного участка с кадастровым номером 23:39:0104001:17 :
 Система координат МСК-23, зона 1 Зона № 1

Обозначение характерных точек границ	Координаты, м				Метод определения координат	Формулы, примененные для расчета средней квадратической погрешности определения координат характерных точек границ (Mt), с подставленными в такие формулы значениями и итоговые (вычисленные) значения Mt, м	Описание закрепления точки
	содержатся в Едином государственном реестре недвижимости		определены в результате выполнения комплексных кадастровых работ				
	X	Y	X	Y			
1	2	3	4	5	6	7	8
39	471 312,70	2 188 630,59	—	—	—	—	—
40	471 301,73	2 188 655,67	—	—		0,10	
41	471 212,92	2 188 591,57	—	—		—	
42	471 222,91	2 188 569,11	—	—		—	
н1322У	—	—	471 313,21	2 188 631,23		0,10	
н1323У	—	—	471 301,18	2 188 656,23			
н1319У	—	—	471 300,55	2 188 655,90			
н1321У	—	—	471 255,76	2 188 626,35			
3	—	—	471 203,38	2 188 591,26			
н1324У	—	—	471 216,65	2 188 571,44			
н1325У	—	—	471 268,67	2 188 606,29			
39	471 312,70	2 188 630,59	—	—		—	

2. Сведения о частях границ уточняемого земельного участка с кадастровым номером 23:39:0104001:17 :

Обозначение части границ		Горизонтальное проложение (S), м	Описание прохождения части границ	Сведения о согласовании местоположения границ (согласовано/спорное)
от т.	до т.			
1	2	3	4	5
н1322У	н1323У	27,74	—	согласовано
н1323У	н1319У	0,71		
н1319У	н1321У	53,66		
н1321У	3	63,05		
3	н1324У	23,85		
н1324У	н1325У	62,61		
н1325У	н1322У	51,05		

3. Сведения о характеристиках уточняемого земельного участка с кадастровым номером 23:39:0104001:17 :

№ п/п	Наименование характеристики	Значение характеристики
1	2	3
1.	Адрес земельного участка	—
1.1.	Сведения о местоположении земельного участка (при отсутствии адреса) в структурированном в соответствии с федеральной информационной адресной системой виде	Российская Федерация, Краснодарский край, Белореченский р-н, Рязанская ст-ца, Садовая ул, д. 19
1.2.	Дополнительные сведения о местоположении земельного участка	—
2.	Площадь земельного участка ± величина погрешности определения (вычисления) площади ($P \pm \Delta P$), м ²	2 856 ± 19,00
3.	Формула, примененная для вычисления предельной погрешности определения площади земельного участка, с подставленными значениями и итоговые (вычисленные) значения	$3,5*0,10*\sqrt{(2\ 856,00)} = 19$
4.	Площадь земельного участка согласно сведениям Единого государственного реестра недвижимости (Ркад), м ²	2 781,00
5.	Оценка расхождения Р и Ркад ($P - P_{кад}$), м ²	75
6.	Предельный минимальный и максимальный размеры земельного участка (Рмин и Рмакс), м ²	Рмин = — Рмакс = —
7.	Кадастровый или иной государственный учетный номер (инвентарный) здания, сооружения, объекта незавершенного строительства, расположенного на земельном участке	—
8.	Вид (виды) разрешенного использования	Индивидуальное жилищное строительство и ведение личного подсобного хозяйства
8.1.	Дополнительные сведения об использовании земельного участка	—
9.	Сведения о земельных участках (землях общего пользования, территории общего пользования), посредством которых обеспечивается доступ	—
10.	Иные сведения	—

4. Пояснения к сведениям об уточняемом земельном участке с кадастровым номером 23:39:0104001:17 :

1.	—
----	---

1. Сведения о характерных точках границ уточняемого земельного участка с кадастровым номером 23:39:0104001:18 :
 Система координат МСК-23, зона 1 Зона № 1

Обозначение характерных точек границ	Координаты, м				Метод определения координат	Формулы, примененные для расчета средней квадратической погрешности определения координат характерных точек границ (Mt), с подставленными в такие формулы значениями и итоговые (вычисленные) значения Mt, м	Описание закрепления точки	
	содержатся в Едином государственном реестре недвижимости		определены в результате выполнения комплексных кадастровых работ					
	X	Y	X	Y				
1	2	3	4	5	6	7	8	
47	471 556,17	2 188 175,95	—	—	—	0,10	—	
48	471 475,58	2 188 168,29	—	—				
49	471 473,06	2 188 129,82	—	—				
50	471 556,51	2 188 136,20	—	—				
1494	—	—	471 560,56	2 188 190,77		—		—
1495	—	—	471 477,60	2 188 183,31				
1496	—	—	471 477,45	2 188 144,64				
1497	—	—	471 560,90	2 188 151,02				
47	471 556,17	2 188 175,95	—	—				
						0,10		

2. Сведения о частях границ уточняемого земельного участка с кадастровым номером 23:39:0104001:18 :

Обозначение части границ		Горизонтальное проложение (S), м	Описание прохождения части границ	Сведения о согласовании местоположения границ (согласовано/спорное)
от т.	до т.			
1	2	3	4	5
1494	1495	83,29	—	согласовано
1495	1496	38,67		
1496	1497	83,69		
1497	1494	39,75		

3. Сведения о характеристиках уточняемого земельного участка с кадастровым номером 23:39:0104001:18 :

№ п/п	Наименование характеристики	Значение характеристики
1	2	3

1	2	3
1.	Адрес земельного участка	—
1.1.	Сведения о местоположении земельного участка (при отсутствии адреса) в структурированном в соответствии с федеральной информационной адресной системой виде	Российская Федерация, Краснодарский край, Белореченский р-н, Рязанская ст-ца, Северный пер, д. 23
1.2.	Дополнительные сведения о местоположении земельного участка	—
2.	Площадь земельного участка ± величина погрешности определения (вычисления) площади ($P \pm \Delta P$), м ²	3 263 ± 20,00
3.	Формула, примененная для вычисления предельной погрешности определения площади земельного участка, с подставленными значениями и итоговые (вычисленные) значения	$3,5 * 0,10 * \sqrt{(3\ 263,00)} = 20$
4.	Площадь земельного участка согласно сведениям Единого государственного реестра недвижимости (Ркад), м ²	3 200,00
5.	Оценка расхождения P и Ркад ($P - P_{кад}$), м ²	63
6.	Предельный минимальный и максимальный размеры земельного участка (Рмин и Рмакс), м ²	Рмин = — Рмакс = —
7.	Кадастровый или иной государственный учетный номер (инвентарный) здания, сооружения, объекта незавершенного строительства, расположенного на земельном участке	—
8.	Вид (виды) разрешенного использования	Под жилую застройку Индивидуальную и ведение личного подсобного хозяйства
8.1.	Дополнительные сведения об использовании земельного участка	—
9.	Сведения о земельных участках (землях общего пользования, территории общего пользования), посредством которых обеспечивается доступ	—
10.	Иные сведения	—
4. Пояснения к сведениям об уточняемом земельном участке с кадастровым номером		23:39:0104001:18 :
1.	—	—

1. Сведения о характерных точках границ уточняемого земельного участка с кадастровым номером _____ **23:39:0104001:19** :
 Система координат _____ МСК-23, зона 1 _____ Зона № _____ 1 _____

Обозначение характерных точек границ	Координаты, м				Метод определения координат	Формулы, примененные для расчета средней квадратической погрешности определения координат характерных точек границ (Mt), с подставленными в такие формулы значениями и итоговые (вычисленные) значения Mt, м	Описание закрепления точки
	содержатся в Едином государственном реестре недвижимости		определены в результате выполнения комплексных кадастровых работ				
	X	Y	X	Y			
1	2	3	4	5	6	7	8
51	471 564,77	2 188 227,11	—	—	—	0,10	—
52	471 561,62	2 188 275,05	—	—			
53	471 483,20	2 188 262,72	—	—			
54	471 483,26	2 188 239,92	—	—			
55	471 483,32	2 188 217,92	—	—			
1498	—	—	471 564,77	2 188 228,41		—	
1499	—	—	471 561,62	2 188 276,35			
1500	—	—	471 483,20	2 188 264,02			
1501	—	—	471 483,26	2 188 241,22			
1502	—	—	471 483,32	2 188 219,22			
51	471 564,77	2 188 227,11	—	—		0,10	

2. Сведения о частях границ уточняемого земельного участка с кадастровым номером _____ **23:39:0104001:19** :

Обозначение части границ		Горизонтальное проложение (S), м	Описание прохождения части границ	Сведения о согласовании местоположения границ (согласовано/спорное)
от т.	до т.			
1	2	3	4	5
1498	1499	48,04	—	согласовано
1499	1500	79,38		
1500	1501	22,80		
1501	1502	22,00		
1502	1498	81,97		

3. Сведения о характеристиках уточняемого земельного участка с кадастровым номером _____ **23:39:0104001:19** :

№ п/п	Наименование характеристики	Значение характеристики
1	2	3

1	2	3
1.	Адрес земельного участка	—
1.1.	Сведения о местоположении земельного участка (при отсутствии адреса) в структурированном в соответствии с федеральной информационной адресной системой виде	Российская Федерация, Краснодарский край, Белореченский р-н, Рязанская ст-ца, Северный пер, д. 19
1.2.	Дополнительные сведения о местоположении земельного участка	—
2.	Площадь земельного участка ± величина погрешности определения (вычисления) площади ($P \pm \Delta P$), м ²	3 724 ± 21,00
3.	Формула, примененная для вычисления предельной погрешности определения площади земельного участка, с подставленными значениями и итоговые (вычисленные) значения	$3,5 * 0,10 * \sqrt{(3\ 724,00)} = 21$
4.	Площадь земельного участка согласно сведениям Единого государственного реестра недвижимости (Ркад), м ²	3 724,00
5.	Оценка расхождения P и Ркад ($P - P_{кад}$), м ²	0
6.	Предельный минимальный и максимальный размеры земельного участка (Рмин и Рмакс), м ²	Рмин = — Рмакс = —
7.	Кадастровый или иной государственный учетный номер (инвентарный) здания, сооружения, объекта незавершенного строительства, расположенного на земельном участке	—
8.	Вид (виды) разрешенного использования	Под жилую застройку Индивидуальную и ведение личного подсобного хозяйства
8.1.	Дополнительные сведения об использовании земельного участка	—
9.	Сведения о земельных участках (землях общего пользования, территории общего пользования), посредством которых обеспечивается доступ	—
10.	Иные сведения	—
4. Пояснения к сведениям об уточняемом земельном участке с кадастровым номером		23:39:0104001:19 :
1.	—	—

1. Сведения о характерных точках границ уточняемого земельного участка с кадастровым номером 23:39:0104001:2 :
 Система координат МСК-23, зона 1 Зона № 1

Обозначение характерных точек границ	Координаты, м				Метод определения координат	Формулы, примененные для расчета средней квадратической погрешности определения координат характерных точек границ (Mt), с подставленными в такие формулы значениями и итоговые (вычисленные) значения Mt, м	Описание закрепления точки
	содержатся в Едином государственном реестре недвижимости		определены в результате выполнения комплексных кадастровых работ				
	X	Y	X	Y			
1	2	3	4	5	6	7	8
100	471 253,32	2 188 743,36	—	—	—	—	—
101	471 246,49	2 188 759,58	—	—		0,10	
102	471 159,31	2 188 727,13	—	—		—	
103	471 167,59	2 188 707,32	—	—		0,10	
н1224У	—	—	471 256,40	2 188 736,50			
н1231У	—	—	471 249,98	2 188 752,00			
н1232У	—	—	471 239,83	2 188 746,80			
н1233У	—	—	471 221,78	2 188 739,39			
н1234У	—	—	471 219,13	2 188 739,93			
н1235У	—	—	471 201,55	2 188 734,34			
н1236У	—	—	471 184,66	2 188 728,71			
н1237У	—	—	471 184,23	2 188 730,23			
н1238У	—	—	471 170,41	2 188 725,57			
н1239У	—	—	471 171,61	2 188 711,19			
н1240У	—	—	471 171,79	2 188 702,37			
н1226У	—	—	471 176,90	2 188 703,86			
н1230У	—	—	471 189,84	2 188 708,84			
н1225У	—	—	471 215,77	2 188 717,74			
100	471 253,32	2 188 743,36	—	—			

2. Сведения о частях границ уточняемого земельного участка с кадастровым номером 23:39:0104001:2 :

Обозначение части границ		Горизонтальное проложение (S), м	Описание прохождения части границ	Сведения о согласовании местоположения границ (согласовано/спорное)
от т.	до т.			
1	2	3	4	5

1	2	3	4	5
н1224У	н1231У	16,78	—	согласовано
н1231У	н1232У	11,40		
н1232У	н1233У	19,51		
н1233У	н1234У	2,70		
н1234У	н1235У	18,45		
н1235У	н1236У	17,80		
н1236У	н1237У	1,58		
н1237У	н1238У	14,58		
н1238У	н1239У	14,43		
н1239У	н1240У	8,82		
н1240У	н1226У	5,32		
н1226У	н1230У	13,87		
н1230У	н1225У	27,41		
н1225У	н1224У	44,75		

3. Сведения о характеристиках уточняемого земельного участка с кадастровым номером 23:39:0104001:2 :

№ п/п	Наименование характеристики	Значение характеристики
1	2	3
1.	Адрес земельного участка	—
1.1.	Сведения о местоположении земельного участка (при отсутствии адреса) в структурированном в соответствии с федеральной информационной адресной системой виде	Российская Федерация, Краснодарский край, Белореченский р-н, Рязанская ст-ца, Садовая ул, д. 9
1.2.	Дополнительные сведения о местоположении земельного участка	—
2.	Площадь земельного участка ± величина погрешности определения (вычисления) площади ($P \pm \Delta P$), м ²	1 684 ± 14,00
3.	Формула, примененная для вычисления предельной погрешности определения площади земельного участка, с подставленными значениями и итоговые (вычисленные) значения	$3,5*0,10*\sqrt{(1\ 684,00)} = 14$
4.	Площадь земельного участка согласно сведениям Единого государственного реестра недвижимости (Ркад), м ²	1 816,00
5.	Оценка расхождения Р и Ркад ($P - P_{кад}$), м ²	132
6.	Предельный минимальный и максимальный размеры земельного участка (Рмин и Рмакс), м ²	Рмин = — Рмакс = —

1	2	3
7.	Кадастровый или иной государственный учетный номер (инвентарный) здания, сооружения, объекта незавершенного строительства, расположенного на земельном участке	—
8.	Вид (виды) разрешенного использования	Индивидуальные жилые дома и ведение личного подсобного хозяйства
8.1.	Дополнительные сведения об использовании земельного участка	—
9.	Сведения о земельных участках (землях общего пользования, территории общего пользования), посредством которых обеспечивается доступ	—
10.	Иные сведения	—

4. Пояснения к сведениям об уточняемом земельном участке с кадастровым номером 23:39:0104001:2 :

1. —

1. Сведения о характерных точках границ уточняемого земельного участка с кадастровым номером 23:39:0104001:208 :
 Система координат МСК-23, зона 1 Зона № 1

Обозначение характерных точек границ	Координаты, м				Метод определения координат	Формулы, примененные для расчета средней квадратической погрешности определения координат характерных точек границ (Mt), с подставленными в такие формулы значениями и итоговые (вычисленные) значения Mt, м	Описание закрепления точки
	содержатся в Едином государственном реестре недвижимости		определены в результате выполнения комплексных кадастровых работ				
	X	Y	X	Y			
1	2	3	4	5	6	7	8
256	471 585,61	2 188 589,17	—	—	—	—	Долговременный межевой знак
257	471 602,11	2 188 565,90	—	—		0,10	Временный межевой знак
258	471 635,30	2 188 584,40	—	—			
259	471 607,11	2 188 605,84	—	—			
1576	—	—	471 651,82	2 188 583,74		—	—
1577	—	—	471 622,68	2 188 605,72			
1578	—	—	471 621,10	2 188 604,19			
1579	—	—	471 611,36	2 188 614,70			
1580	—	—	471 601,49	2 188 605,90			
1581	—	—	471 589,44	2 188 598,13			

1	2	3	4	5	6	7	8
1582	—	—	471 613,41	2 188 563,24	—	—	—
256	471 585,61	2 188 589,17	—	—			Долговременный межевой знак

2. Сведения о частях границ уточняемого земельного участка с кадастровым номером 23:39:0104001:208 :

Обозначение части границ		Горизонтальное проложение (S), м	Описание прохождения части границ	Сведения о согласовании местоположения границ (согласовано/спорное)
от т.	до т.			
1	2	3	4	5
1576	1577	36,50	—	согласовано
1577	1578	2,20		
1578	1579	14,33		
1579	1580	13,22		
1580	1581	14,34		
1581	1582	42,33		
1582	1576	43,54		

3. Сведения о характеристиках уточняемого земельного участка с кадастровым номером 23:39:0104001:208 :

№ п/п	Наименование характеристики	Значение характеристики
1	2	3
1.	Адрес земельного участка	Российская Федерация, Краснодарский край, Белореченский р-н, Рязанская ст-ца, Советская ул, д №105
1.1.	Сведения о местоположении земельного участка (при отсутствии адреса) в структурированном в соответствии с федеральной информационной адресной системой виде	—
1.2.	Дополнительные сведения о местоположении земельного участка	—
2.	Площадь земельного участка ± величина погрешности определения (вычисления) площади ($P \pm \Delta P$), м ²	1 553 ± 14,00
3.	Формула, примененная для вычисления предельной погрешности определения площади земельного участка, с подставленными значениями и итоговые (вычисленные) значения	$3,5*0,10*\sqrt{(1\ 553,00)} = 14$
4.	Площадь земельного участка согласно сведениям Единого государственного реестра недвижимости (Ркад), м ²	1 004,00
5.	Оценка расхождения Р и Ркад ($P - P_{кад}$), м ²	549

1	2	3
6.	Предельный минимальный и максимальный размеры земельного участка (Р _{мин} и Р _{макс}), м ²	Р _{мин} = — Р _{макс} = —
7.	Кадастровый или иной государственный учетный номер (инвентарный) здания, сооружения, объекта незавершенного строительства, расположенного на земельном участке	—
8.	Вид (виды) разрешенного использования	для индивидуального жилищного строительства
8.1.	Дополнительные сведения об использовании земельного участка	—
9.	Сведения о земельных участках (землях общего пользования, территории общего пользования), посредством которых обеспечивается доступ	—
10.	Иные сведения	—

4. Пояснения к сведениям об уточняемом земельном участке с кадастровым номером 23:39:0104001:208 :

1.	—
----	---

1. Сведения о характерных точках границ уточняемого земельного участка с кадастровым номером 23:39:0104001:209 :

Система координат МСК-23, зона 1 Зона № 1

Обозначение характерных точек границ	Координаты, м				Метод определения координат	Формулы, примененные для расчета средней квадратической погрешности определения координат характерных точек границ (Mt), с подставленными в такие формулы значениями и итоговые (вычисленные) значения Mt, м	Описание закрепления точки
	содержатся в Едином государственном реестре недвижимости		определены в результате выполнения комплексных кадастровых работ				
	X	Y	X	Y			
1	2	3	4	5	6	7	8
260	471 563,00	2 188 538,83	—	—	—	0,10	Временный межевой знак
261	471 596,76	2 188 551,64	—	—			
262	471 594,36	2 188 561,58	—	—			
257	471 602,11	2 188 565,90	—	—		—	Долговременный межевой знак
256	471 585,61	2 188 589,17	—	—			
263	471 557,90	2 188 567,69	—	—			
1941	—	—	471 604,90	2 188 560,02		—	—
1942	—	—	471 583,33	2 188 592,92			

1	2	3	4	5	6	7	8
1583	—	—	471 571,30	2 188 587,65	—	—	—
1584	—	—	471 553,93	2 188 580,46			
1585	—	—	471 557,93	2 188 561,22			
1586	—	—	471 564,98	2 188 563,02			
1587	—	—	471 568,75	2 188 546,34			
260	471 563,00	2 188 538,83	—	—		0,10	Временный межевой знак

2. Сведения о частях границ уточняемого земельного участка с кадастровым номером 23:39:0104001:209 :

Обозначение части границ		Горизонтальное проложение (S), м	Описание прохождения части границ	Сведения о согласовании местоположения границ (согласовано/спорное)
от т.	до т.			
1	2	3	4	5
1941	1942	39,34	—	согласовано
1942	1583	13,13		
1583	1584	18,80		
1584	1585	19,65		
1585	1586	7,28		
1586	1587	17,10		
1587	1941	38,65		

3. Сведения о характеристиках уточняемого земельного участка с кадастровым номером 23:39:0104001:209 :

№ п/п	Наименование характеристики	Значение характеристики
1	2	3
1.	Адрес земельного участка	—
1.1.	Сведения о местоположении земельного участка (при отсутствии адреса) в структурированном в соответствии с федеральной информационной адресной системой виде	Российская Федерация, Краснодарский край, Белореченский р-н, Рязанское с/п, Рязанская ст-ца, Северный пер, № 2
1.2.	Дополнительные сведения о местоположении земельного участка	—
2.	Площадь земельного участка ± величина погрешности определения (вычисления) площади ($P \pm \Delta P$), м ²	1 346 ± 13,00
3.	Формула, примененная для вычисления предельной погрешности определения площади земельного участка, с подставленными значениями и итоговые (вычисленные) значения	$3,5 * 0,10 * \sqrt{(1\ 346,00)} = 13$
4.	Площадь земельного участка согласно сведениям Единого государственного реестра недвижимости (Ркад), м ²	1 296,00

1	2	3
5.	Оценка расхождения Р и Ркад (Р - Ркад), м ²	50
6.	Предельный минимальный и максимальный размеры земельного участка (Рмин и Рмакс), м ²	Рмин = — Рмакс = —
7.	Кадастровый или иной государственный учетный номер (инвентарный) здания, сооружения, объекта незавершенного строительства, расположенного на земельном участке	—
8.	Вид (виды) разрешенного использования	для индивидуального жилищного строительства
8.1.	Дополнительные сведения об использовании земельного участка	—
9.	Сведения о земельных участках (землях общего пользования, территории общего пользования), посредством которых обеспечивается доступ	—
10.	Иные сведения	—
4. Пояснения к сведениям об уточняемом земельном участке с кадастровым номером		23:39:0104001:209 :

1.	—
1. Сведения о характерных точках границ уточняемого земельного участка с кадастровым номером	
Система координат <u>МСК-23, зона 1</u> Зона № <u>1</u>	

Обозначение характерных точек границ	Координаты, м				Метод определения координат	Формулы, примененные для расчета средней квадратической погрешности определения координат характерных точек границ (Mt), с подставленными в такие формулы значениями и итоговые (вычисленные) значения Mt, м	Описание закрепления точки
	содержатся в Едином государственном реестре недвижимости		определены в результате выполнения комплексных кадастровых работ				
	X	Y	X	Y			
1	2	3	4	5	6	7	8
60	471 381,19	2 188 056,49	—	—	—	0,10	—
61	471 381,91	2 188 036,14	—	—			
62	471 460,37	2 188 036,00	—	—			
63	471 460,33	2 188 053,74	—	—			
n1472У	—	—	471 460,72	2 188 049,46	—	—	—
n1474У	—	—	471 456,26	2 188 071,50			
3	—	—	471 432,45	2 188 066,68			
2	—	—	471 387,66	2 188 058,11			
n1475У	—	—	471 389,17	2 188 038,43			

1	2	3	4	5	6	7	8
н1476У	—	—	471 413,60	2 188 040,31	—	0,10	—
60	471 381,19	2 188 056,49	—	—			

2. Сведения о частях границ уточняемого земельного участка с кадастровым номером _____ **23:39:0104001:21** _____ :

Обозначение части границ		Горизонтальное проложение (S), м	Описание прохождения части границ	Сведения о согласовании местоположения границ (согласовано/спорное)
от т.	до т.			
1	2	3	4	5
н1472У	н1474У	22,49	—	согласовано
н1474У	3	24,29		
3	2	45,60		
2	н1475У	19,74		
н1475У	н1476У	24,50		
н1476У	н1472У	48,00		

3. Сведения о характеристиках уточняемого земельного участка с кадастровым номером _____ **23:39:0104001:21** _____ :

№ п/п	Наименование характеристики	Значение характеристики
1	2	3
1.	Адрес земельного участка	—
1.1.	Сведения о местоположении земельного участка (при отсутствии адреса) в структурированном в соответствии с федеральной информационной адресной системой виде	Российская Федерация, Краснодарский край, Белореченский р-н, Рязанский с/о, Рязанская ст-ца, Садовая ул, д. 40
1.2.	Дополнительные сведения о местоположении земельного участка	—
2.	Площадь земельного участка ± величина погрешности определения (вычисления) площади ($P \pm \Delta P$), м ²	1 560 ± 14,00
3.	Формула, примененная для вычисления предельной погрешности определения площади земельного участка, с подставленными значениями и итоговые (вычисленные) значения	$3,5 * 0,10 * \sqrt{(1\ 560,00)} = 14$
4.	Площадь земельного участка согласно сведениям Единого государственного реестра недвижимости (Ркад), м ²	1 500,00
5.	Оценка расхождения Р и Ркад ($P - P_{кад}$), м ²	60
6.	Предельный минимальный и максимальный размеры земельного участка (Рмин и Рмакс), м ²	Рмин = — Рмакс = —

1	2	3
7.	Кадастровый или иной государственный учетный номер (инвентарный) здания, сооружения, объекта незавершенного строительства, расположенного на земельном участке	—
8.	Вид (виды) разрешенного использования	Для индивидуального жилищного строительства и ведения личного подсобного хозяйства
8.1.	Дополнительные сведения об использовании земельного участка	—
9.	Сведения о земельных участках (землях общего пользования, территории общего пользования), посредством которых обеспечивается доступ	—
10.	Иные сведения	—

4. Пояснения к сведениям об уточняемом земельном участке с кадастровым номером 23:39:0104001:21 :

1. —

1. Сведения о характерных точках границ уточняемого земельного участка с кадастровым номером 23:39:0104001:23 :

Система координат МСК-23, зона 1 Зона № 1

Обозначение характерных точек границ	Координаты, м				Метод определения координат	Формулы, примененные для расчета средней квадратической погрешности определения координат характерных точек границ (Mt), с подставленными в такие формулы значениями и итоговые (вычисленные) значения Mt, м	Описание закрепления точки
	содержатся в Едином государственном реестре недвижимости		определены в результате выполнения комплексных кадастровых работ				
	X	Y	X	Y			
1	2	3	4	5	6	7	8
104	471 584,46	2 188 354,52	—	—	—	0,10	—
105	471 586,29	2 188 301,12	—	—			
106	471 641,77	2 188 309,82	—	—			
107	471 640,11	2 188 363,83	—	—			
1914	—	—	471 650,53	2 188 332,21			
1913	—	—	471 638,22	2 188 383,50			
1559	—	—	471 622,07	2 188 378,56			
1571	—	—	471 585,13	2 188 369,20			
1573	—	—	471 589,40	2 188 317,72			
1574	—	—	471 601,19	2 188 320,83			
1575	—	—	471 627,81	2 188 324,34			

1	2	3	4	5	6	7	8
104	471 584,46	2 188 354,52	—	—	—	—	—

2. Сведения о частях границ уточняемого земельного участка с кадастровым номером 23:39:0104001:23 :

Обозначение части границ		Горизонтальное проложение (S), м	Описание прохождения части границ	Сведения о согласовании местоположения границ (согласовано/спорное)
от т.	до т.			
1	2	3	4	5
1914	1913	52,75	—	согласовано
1913	1559	16,89		
1559	1571	38,11		
1571	1573	51,66		
1573	1574	12,19		
1574	1575	26,85		
1575	1914	24,04		

3. Сведения о характеристиках уточняемого земельного участка с кадастровым номером 23:39:0104001:23 :

№ п/п	Наименование характеристики	Значение характеристики
1	2	3
1.	Адрес земельного участка	—
1.1.	Сведения о местоположении земельного участка (при отсутствии адреса) в структурированном в соответствии с федеральной информационной адресной системой виде	Российская Федерация, Краснодарский край, Белореченский р-н, Рязанский с/о, Рязанская ст-ца, Северный пер, д. №12
1.2.	Дополнительные сведения о местоположении земельного участка	—
2.	Площадь земельного участка ± величина погрешности определения (вычисления) площади ($P \pm \Delta P$), м ²	3 094 ± 19,00
3.	Формула, примененная для вычисления предельной погрешности определения площади земельного участка, с подставленными значениями и итоговые (вычисленные) значения	$3,5 * 0,10 * \sqrt{(3\ 094,00)} = 19$
4.	Площадь земельного участка согласно сведениям Единого государственного реестра недвижимости (Ркад), м ²	3 000,00
5.	Оценка расхождения Р и Ркад ($P - P_{кад}$), м ²	94
6.	Предельный минимальный и максимальный размеры земельного участка (Рмин и Рмакс), м ²	Рмин = — Рмакс = —

1	2	3
7.	Кадастровый или иной государственный учетный номер (инвентарный) здания, сооружения, объекта незавершенного строительства, расположенного на земельном участке	—
8.	Вид (виды) разрешенного использования	для ведения личного подсобного хозяйства и индивидуального жилищного строительства
8.1.	Дополнительные сведения об использовании земельного участка	—
9.	Сведения о земельных участках (землях общего пользования, территории общего пользования), посредством которых обеспечивается доступ	—
10.	Иные сведения	—

4. Пояснения к сведениям об уточняемом земельном участке с кадастровым номером 23:39:0104001:23 :

1.	—
----	---

1. Сведения о характерных точках границ уточняемого земельного участка с кадастровым номером 23:39:0104001:238 :

Система координат МСК-23, зона 1 Зона № 1

Обозначение характерных точек границ	Координаты, м				Метод определения координат	Формулы, примененные для расчета средней квадратической погрешности определения координат характерных точек границ (Mt), с подставленными в такие формулы значениями и итоговые (вычисленные) значения Mt, м	Описание закрепления точки
	содержатся в Едином государственном реестре недвижимости		определены в результате выполнения комплексных кадастровых работ				
	X	Y	X	Y			
1	2	3	4	5	6	7	8
н 1	471 620,17	2 188 804,63	—	—	—	0,10	Долговременный межевой знак
н 2	471 590,45	2 188 830,73	—	—			
н 3	471 545,68	2 188 780,82	—	—			
н 4	471 573,43	2 188 758,05	—	—			
н 5	471 581,51	2 188 766,10	—	—			
н1439У	—	—	471 574,11	2 188 757,49	—	—	Временный межевой знак
н1445У	—	—	471 621,45	2 188 805,82			
н1446У	—	—	471 591,49	2 188 831,69			

1	2	3	4	5	6	7	8
н1440У	—	—	471 543,35	2 188 780,55	—	0,10	—
н 1	471 620,17	2 188 804,63	—	—			Долговременный межевой знак

2. Сведения о частях границ уточняемого земельного участка с кадастровым номером 23:39:0104001:238 :

Обозначение части границ		Горизонтальное проложение (S), м	Описание прохождения части границ	Сведения о согласовании местоположения границ (согласовано/спорное)
от т.	до т.			
1	2	3	4	5
н1439У	н1445У	67,65	—	согласовано
н1445У	н1446У	39,58		
н1446У	н1440У	70,23		
н1440У	н1439У	38,44		

3. Сведения о характеристиках уточняемого земельного участка с кадастровым номером 23:39:0104001:238 :

№ п/п	Наименование характеристики	Значение характеристики
1	2	3
1.	Адрес земельного участка	—
1.1.	Сведения о местоположении земельного участка (при отсутствии адреса) в структурированном в соответствии с федеральной информационной адресной системой виде	Российская Федерация, Краснодарский край, Белореченский р-н, Рязанский с/с, Рязанская ст-ца, Первомайская ул, д 189А
1.2.	Дополнительные сведения о местоположении земельного участка	—
2.	Площадь земельного участка ± величина погрешности определения (вычисления) площади ($P \pm \Delta P$), м ²	2 678 ± 18,00
3.	Формула, примененная для вычисления предельной погрешности определения площади земельного участка, с подставленными значениями и итоговые (вычисленные) значения	$3,5 * 0,10 * \sqrt{(2 678,00)} = 18$
4.	Площадь земельного участка согласно сведениям Единого государственного реестра недвижимости (Ркад), м ²	2 504,00
5.	Оценка расхождения Р и Ркад ($P - P_{кад}$), м ²	174
6.	Предельный минимальный и максимальный размеры земельного участка (Рмин и Рмакс), м ²	Рмин = — Рмакс = —
7.	Кадастровый или иной государственный учетный номер (инвентарный) здания, сооружения, объекта незавершенного строительства, расположенного на земельном участке	—

1	2	3
8.	Вид (виды) разрешенного использования	Для ведения личного подсобного хозяйства
8.1.	Дополнительные сведения об использовании земельного участка	—
9.	Сведения о земельных участках (землях общего пользования, территории общего пользования), посредством которых обеспечивается доступ	—
10.	Иные сведения	—

4. Пояснения к сведениям об уточняемом земельном участке с кадастровым номером 23:39:0104001:238 :

1.	—
----	---

1. Сведения о характерных точках границ уточняемого земельного участка с кадастровым номером 23:39:0104001:27 :

Система координат МСК-23, зона 1 Зона № 1

Обозначение характерных точек границ	Координаты, м				Метод определения координат	Формулы, примененные для расчета средней квадратической погрешности определения координат характерных точек границ (Mt), с подставленными в такие формулы значениями и итоговые (вычисленные) значения Mt, м	Описание закрепления точки
	содержатся в Едином государственном реестре недвижимости		определены в результате выполнения комплексных кадастровых работ				
	X	Y	X	Y			
1	2	3	4	5	6	7	8
302	471 329,40	2 188 093,41	—	—	—	0,10	Долговременный межевой знак
303	471 310,36	2 188 014,56	—	—			
304	471 327,93	2 188 008,63	—	—			
305	471 346,24	2 188 094,57	—	—			
1588	—	—	471 332,15	2 188 095,08			
1593	—	—	471 330,18	2 188 087,11	—	—	
1592	—	—	471 313,11	2 188 018,19			
1589	—	—	471 311,70	2 188 012,51			Долговременный межевой знак

1	2	3	4	5	6	7	8
1590	—	—	471 329,21	2 188 006,93	—	—	Долговременный межевой знак
1591	—	—	471 347,75	2 188 094,80			
302	471 329,40	2 188 093,41	—	—		0,10	

2. Сведения о частях границ уточняемого земельного участка с кадастровым номером 23:39:0104001:27 :

Обозначение части границ		Горизонтальное проложение (S), м	Описание прохождения части границ	Сведения о согласовании местоположения границ (согласовано/спорное)
от т.	до т.			
1	2	3	4	5
1588	1593	8,21	—	согласовано
1593	1592	71,00		
1592	1589	5,85		
1589	1590	18,38		
1590	1591	89,80		
1591	1588	15,60		

3. Сведения о характеристиках уточняемого земельного участка с кадастровым номером 23:39:0104001:27 :

№ п/п	Наименование характеристики	Значение характеристики
1	2	3
1.	Адрес земельного участка	—
1.1.	Сведения о местоположении земельного участка (при отсутствии адреса) в структурированном в соответствии с федеральной информационной адресной системой виде	Российская Федерация, Краснодарский край, Белореченский р-н, Рязанское с/п, Рязанская ст-ца, Садовый пер, 4
1.2.	Дополнительные сведения о местоположении земельного участка	—
2.	Площадь земельного участка ± величина погрешности определения (вычисления) площади ($P \pm \Delta P$), м ²	1 468 ± 13,00
3.	Формула, примененная для вычисления предельной погрешности определения площади земельного участка, с подставленными значениями и итоговые (вычисленные) значения	$3,5 * 0,10 * \sqrt{(1\ 468,00)} = 13$
4.	Площадь земельного участка согласно сведениям Единого государственного реестра недвижимости (Ркад), м ²	1 462,00
5.	Оценка расхождения Р и Ркад ($P - P_{кад}$), м ²	6

1	2	3
6.	Предельный минимальный и максимальный размеры земельного участка (Р _{мин} и Р _{макс}), м ²	Р _{мин} = — Р _{макс} = —
7.	Кадастровый или иной государственный учетный номер (инвентарный) здания, сооружения, объекта незавершенного строительства, расположенного на земельном участке	—
8.	Вид (виды) разрешенного использования	Для индивидуального жилищного строительства и ведения личного подсобного хозяйства
8.1.	Дополнительные сведения об использовании земельного участка	—
9.	Сведения о земельных участках (землях общего пользования, территории общего пользования), посредством которых обеспечивается доступ	—
10.	Иные сведения	—

4. Пояснения к сведениям об уточняемом земельном участке с кадастровым номером 23:39:0104001:27 :

1. —

1. Сведения о характерных точках границ уточняемого земельного участка с кадастровым номером 23:39:0104001:3 :
Система координат МСК-23, зона 1 Зона № 1

Обозначение характерных точек границ	Координаты, м				Метод определения координат	Формулы, примененные для расчета средней квадратической погрешности определения координат характерных точек границ (Mt), с подставленными в такие формулы значениями и итоговые (вычисленные) значения Mt, м	Описание закрепления точки
	содержатся в Едином государственном реестре недвижимости		определены в результате выполнения комплексных кадастровых работ				
	X	Y	X	Y			
1	2	3	4	5	6	7	8
13	471 486,13	2 188 294,83	—	—	—	—	—
17	471 412,65	2 188 303,62	—	—			
90	471 407,87	2 188 279,69	—	—			
91	471 483,31	2 188 270,49	—	—			
н1343У	—	—	471 484,27	2 188 285,60		0,10	
н1344У	—	—	471 487,42	2 188 312,34			
н1345У	—	—	471 413,71	2 188 304,17			
н1346У	—	—	471 408,70	2 188 281,10			
13	471 486,13	2 188 294,83	—	—		—	

2. Сведения о частях границ уточняемого земельного участка с кадастровым номером 23:39:0104001:3 :

Обозначение части границ		Горизонтальное проложение (S), м	Описание прохождения части границ	Сведения о согласовании местоположения границ (согласовано/спорное)
от т.	до т.			
1	2	3	4	5
н1343У	н1344У	26,92	—	согласовано
н1344У	н1345У	74,16		
н1345У	н1346У	23,61		
н1346У	н1343У	75,70		

3. Сведения о характеристиках уточняемого земельного участка с кадастровым номером 23:39:0104001:3 :

№ п/п	Наименование характеристики	Значение характеристики
1	2	3
1.	Адрес земельного участка	—
1.1.	Сведения о местоположении земельного участка (при отсутствии адреса) в структурированном в соответствии с федеральной информационной адресной системой виде	Российская Федерация, Краснодарский край, Белореченский р-н, Рязанская ст-ца, Садовая ул, д 24
1.2.	Дополнительные сведения о местоположении земельного участка	—
2.	Площадь земельного участка ± величина погрешности определения (вычисления) площади ($P \pm \Delta P$), м ²	1 833 ± 15,00
3.	Формула, примененная для вычисления предельной погрешности определения площади земельного участка, с подставленными значениями и итоговые (вычисленные) значения	$3,5 * 0,10 * \sqrt{(1\ 833,00)} = 15$
4.	Площадь земельного участка согласно сведениям Единого государственного реестра недвижимости (Ркад), м ²	1 831,00
5.	Оценка расхождения Р и Ркад ($P - P_{кад}$), м ²	2
6.	Предельный минимальный и максимальный размеры земельного участка (Рмин и Рмакс), м ²	Рмин = — Рмакс = —
7.	Кадастровый или иной государственный учетный номер (инвентарный) здания, сооружения, объекта незавершенного строительства, расположенного на земельном участке	—
8.	Вид (виды) разрешенного использования	Индивидуальные жилые дома и ведение личного подсобного хозяйства
8.1.	Дополнительные сведения об использовании земельного участка	—
9.	Сведения о земельных участках (землях общего пользования, территории общего пользования), посредством которых обеспечивается доступ	—

1	2				3		
10.	Иные сведения				—		
4. Пояснения к сведениям об уточняемом земельном участке с кадастровым номером					23:39:0104001:3		
1.	—				—		
1. Сведения о характерных точках границ уточняемого земельного участка с кадастровым номером					23:39:0104001:311		
Система координат МСК-23, зона 1					Зона № 1		
Обозначение характерных точек границ	Координаты, м				Метод определения координат	Формулы, примененные для расчета средней квадратической погрешности определения координат характерных точек границ (Mt), с подставленными в такие формулы значениями и итоговые (вычисленные) значения Mt, м	Описание закрепления точки
	содержатся в Едином государственном реестре недвижимости		определены в результате выполнения комплексных кадастровых работ				
	X	Y	X	Y			
1	2	3	4	5	6	7	8
н 3	471 258,48	2 188 578,23	—	—	—	—	—
н 2	471 301,12	2 188 607,31	—	—			
н 1	471 319,05	2 188 617,17	—	—			
39	471 312,70	2 188 630,59	—	—			
42	471 222,91	2 188 569,11	—	—			
6	471 218,15	2 188 565,85	—	—			
н 4	471 224,52	2 188 555,41	—	—			
н1326У	—	—	471 320,27	2 188 615,80			
н1322У	—	—	471 313,21	2 188 631,23			
н1325У	—	—	471 268,67	2 188 606,29			
н1324У	—	—	471 216,65	2 188 571,44			
н1325У	—	—	471 226,03	2 188 563,80			
н1326У	—	—	471 254,65	2 188 580,92			
н1327У	—	—	471 259,73	2 188 584,29			
н1328У	—	—	471 289,96	2 188 601,17			
н1329У	—	—	471 294,96	2 188 603,11			
н1330У	—	—	471 301,20	2 188 606,99			
н 3	471 258,48	2 188 578,23	—	—			

2. Сведения о частях границ уточняемого земельного участка с кадастровым номером 23:39:0104001:311 :

Обозначение части границ		Горизонтальное проложение (S), м	Описание прохождения части границ	Сведения о согласовании местоположения границ (согласовано/спорное)
от т.	до т.			
1	2	3	4	5
н1326У	н1322У	16,97	—	согласовано
н1322У	н1325У	51,05		
н1325У	н1324У	62,61		
н1324У	н1325У	12,10		
н1325У	н1326У	33,35		
н1326У	н1327У	6,10		
н1327У	н1328У	34,62		
н1328У	н1329У	5,36		
н1329У	н1330У	7,35		
н1330У	н1326У	21,01		

3. Сведения о характеристиках уточняемого земельного участка с кадастровым номером 23:39:0104001:311 :

№ п/п	Наименование характеристики	Значение характеристики
1	2	3
1.	Адрес земельного участка	352607, Российская Федерация, Краснодарский край, Белореченский р-н, Рязанская ст-ца, Садовая ул, д 21
1.1.	Сведения о местоположении земельного участка (при отсутствии адреса) в структурированном в соответствии с федеральной информационной адресной системой виде	—
1.2.	Дополнительные сведения о местоположении земельного участка	—
2.	Площадь земельного участка ± величина погрешности определения (вычисления) площади ($P \pm \Delta P$), м ²	1 566 ± 14,00
3.	Формула, примененная для вычисления предельной погрешности определения площади земельного участка, с подставленными значениями и итоговые (вычисленные) значения	$3,5 * 0,10 * \sqrt{1\ 566,00} = 14$
4.	Площадь земельного участка согласно сведениям Единого государственного реестра недвижимости (Ркад), м ²	1 450,00
5.	Оценка расхождения Р и Ркад ($P - P_{кад}$), м ²	116
6.	Предельный минимальный и максимальный размеры земельного участка ($P_{мин}$ и $P_{макс}$), м ²	$P_{мин} = —$ $P_{макс} = —$

1	2	3
7.	Кадастровый или иной государственный учетный номер (инвентарный) здания, сооружения, объекта незавершенного строительства, расположенного на земельном участке	—
8.	Вид (виды) разрешенного использования	Отдельно стоящие усадебные жилые дома (в том числе с местами приложения труда и с возможностью ведения развитого товарного личного подсобного хозяйства, сельскохозяйственного производства, садоводства, огородничества)
8.1.	Дополнительные сведения об использовании земельного участка	—
9.	Сведения о земельных участках (землях общего пользования, территории общего пользования), посредством которых обеспечивается доступ	—
10.	Иные сведения	—

4. Пояснения к сведениям об уточняемом земельном участке с кадастровым номером 23:39:0104001:311 :

1.	—
----	---

1. Сведения о характерных точках границ уточняемого земельного участка с кадастровым номером 23:39:0104001:312 :

Система координат МСК-23, зона 1 Зона № 1

Обозначение характерных точек границ	Координаты, м				Метод определения координат	Формулы, примененные для расчета средней квадратической погрешности определения координат характерных точек границ (Mt), с подставленными в такие формулы значениями и итоговые (вычисленные) значения Mt, м	Описание закрепления точки	
	содержатся в Едином государственном реестре недвижимости		определены в результате выполнения комплексных кадастровых работ					
	X	Y	X	Y				
1	2	3	4	5	6	7	8	
1	471 294,61	2 188 586,91	—	—	—	0,10	—	
2	471 303,36	2 188 593,30	—	—				
3	471 325,30	2 188 603,95	—	—				
н 1	471 319,05	2 188 617,17	—	—		—		—
н 2	471 301,12	2 188 607,31	—	—				
н 3	471 258,48	2 188 578,23	—	—				
н 4	471 224,52	2 188 555,41	—	—				
7	471 230,83	2 188 545,06	—	—		—		—
н1311У	—	—	471 325,57	2 188 603,81	0,10			
н1326У	—	—	471 320,27	2 188 615,80				

1	2	3	4	5	6	7	8
н1330У	—	—	471 301,20	2 188 606,99	—	0,10	—
н1329У	—	—	471 294,96	2 188 603,11			
н1328У	—	—	471 289,96	2 188 601,17			
н1327У	—	—	471 259,73	2 188 584,29			
н1326У	—	—	471 254,65	2 188 580,92			
н1325У	—	—	471 226,03	2 188 563,80			
н1316У	—	—	471 234,41	2 188 549,29			
н1315У	—	—	471 261,57	2 188 569,47			
н1314У	—	—	471 287,66	2 188 585,89			
н1313У	—	—	471 309,02	2 188 595,99			
н1312У	—	—	471 309,58	2 188 596,65			
1	471 294,61	2 188 586,91	—	—			

2. Сведения о частях границ уточняемого земельного участка с кадастровым номером 23:39:0104001:312 :

Обозначение части границ		Горизонтальное проложение (S), м	Описание прохождения части границ	Сведения о согласовании местоположения границ (согласовано/спорное)
от т.	до т.			
1	2	3	4	5
н1311У	н1326У	13,11	—	согласовано
н1326У	н1330У	21,01		
н1330У	н1329У	7,35		
н1329У	н1328У	5,36		
н1328У	н1327У	34,62		
н1327У	н1326У	6,10		
н1326У	н1325У	33,35		
н1325У	н1316У	16,76		
н1316У	н1315У	33,84		
н1315У	н1314У	30,83		
н1314У	н1313У	23,63		
н1313У	н1312У	0,87		
н1312У	н1311У	17,52		

3. Сведения о характеристиках уточняемого земельного участка с кадастровым номером 23:39:0104001:312 :

№ п/п	Наименование характеристики	Значение характеристики
1	2	3
1	2	3

1	2	3
1.	Адрес земельного участка	352607, Российская Федерация, Краснодарский край, Белореченский р-н, Рязанская ст-ца, Садовая ул, д 21а
1.1.	Сведения о местоположении земельного участка (при отсутствии адреса) в структурированном в соответствии с федеральной информационной адресной системой виде	—
1.2.	Дополнительные сведения о местоположении земельного участка	—
2.	Площадь земельного участка \pm величина погрешности определения (вычисления) площади ($P \pm \Delta P$), м ²	1 454 \pm 13,00
3.	Формула, примененная для вычисления предельной погрешности определения площади земельного участка, с подставленными значениями и итоговые (вычисленные) значения	$3,5 * 0,10 * \sqrt{(1\ 454,00)} = 13$
4.	Площадь земельного участка согласно сведениям Единого государственного реестра недвижимости (Ркад), м ²	1 450,00
5.	Оценка расхождения Р и Ркад ($P - P_{кад}$), м ²	4
6.	Предельный минимальный и максимальный размеры земельного участка (Рмин и Рмакс), м ²	Рмин = — Рмакс = —
7.	Кадастровый или иной государственный учетный номер (инвентарный) здания, сооружения, объекта незавершенного строительства, расположенного на земельном участке	—
8.	Вид (виды) разрешенного использования	Отдельно стоящие усадебные жилые дома (в том числе с местами приложения труда и с возможностью ведения развитого товарного личного подсобного хозяйства, сельскохозяйственного производства, садоводства, огородничества)
8.1.	Дополнительные сведения об использовании земельного участка	—
9.	Сведения о земельных участках (землях общего пользования, территории общего пользования), посредством которых обеспечивается доступ	—
10.	Иные сведения	—
4. Пояснения к сведениям об уточняемом земельном участке с кадастровым номером		23:39:0104001:312 :
1.	—	—

1. Сведения о характерных точках границ уточняемого земельного участка с кадастровым номером 23:39:0104001:35 :
 Система координат МСК-23, зона 1 Зона № 1

Обозначение характерных точек границ	Координаты, м				Метод определения координат	Формулы, примененные для расчета средней квадратической погрешности определения координат характерных точек границ (Mt), с подставленными в такие формулы значениями и итоговые (вычисленные) значения Mt, м	Описание закрепления точки
	содержатся в Едином государственном реестре недвижимости		определены в результате выполнения комплексных кадастровых работ				
	X	Y	X	Y			
1	2	3	4	5	6	7	8
4	471 547,27	2 188 529,05	471 547,27	2 188 529,05	—	0,10	—
1	471 542,93	2 188 551,19	471 542,93	2 188 551,19			
2	471 470,21	2 188 536,76	—	—			
3	471 476,53	2 188 515,47	—	—			
н1356У	—	—	471 467,57	2 188 534,45			
н1605У	—	—	471 473,12	2 188 513,76			
н1355У	—	—	471 478,87	2 188 515,25			
4	471 547,27	2 188 529,05	471 547,27	2 188 529,05			

2. Сведения о частях границ уточняемого земельного участка с кадастровым номером 23:39:0104001:35 :

Обозначение части границ		Горизонтальное проложение (S), м	Описание прохождения части границ	Сведения о согласовании местоположения границ (согласовано/спорное)
от т.	до т.			
1	2	3	4	5
4	1	22,56	—	согласовано
1	н1356У	77,20		
н1356У	н1605У	21,42		
н1605У	н1355У	5,94		
н1355У	4	69,78		

3. Сведения о характеристиках уточняемого земельного участка с кадастровым номером 23:39:0104001:35 :

№ п/п	Наименование характеристики	Значение характеристики
1	2	3
1	2	3

1	2	3
1.	Адрес земельного участка	—
1.1.	Сведения о местоположении земельного участка (при отсутствии адреса) в структурированном в соответствии с федеральной информационной адресной системой виде	Российская Федерация, Краснодарский край, Белореченский р-н, Рязанский с/о, Рязанская ст-ца, Северный пер, 7
1.2.	Дополнительные сведения о местоположении земельного участка	—
2.	Площадь земельного участка ± величина погрешности определения (вычисления) площади ($P \pm \Delta P$), м ²	1 669 ± 14,00
3.	Формула, примененная для вычисления предельной погрешности определения площади земельного участка, с подставленными значениями и итоговые (вычисленные) значения	$3,5 * 0,10 * \sqrt{(1\ 669,00)} = 14$
4.	Площадь земельного участка согласно сведениям Единого государственного реестра недвижимости (Ркад), м ²	1 632,00
5.	Оценка расхождения P и Ркад ($P - P_{кад}$), м ²	37
6.	Предельный минимальный и максимальный размеры земельного участка (Рмин и Рмакс), м ²	Рмин = — Рмакс = —
7.	Кадастровый или иной государственный учетный номер (инвентарный) здания, сооружения, объекта незавершенного строительства, расположенного на земельном участке	—
8.	Вид (виды) разрешенного использования	для индивидуального жилищного строительства
8.1.	Дополнительные сведения об использовании земельного участка	—
9.	Сведения о земельных участках (землях общего пользования, территории общего пользования), посредством которых обеспечивается доступ	—
10.	Иные сведения	—
4. Пояснения к сведениям об уточняемом земельном участке с кадастровым номером		23:39:0104001:35 :
1.	—	—

1. Сведения о характерных точках границ уточняемого земельного участка с кадастровым номером 23:39:0104001:36 :
 Система координат МСК-23, зона 1 Зона № 1

Обозначение характерных точек границ	Координаты, м				Метод определения координат	Формулы, примененные для расчета средней квадратической погрешности определения координат характерных точек границ (Mt), с подставленными в такие формулы значениями и итоговые (вычисленные) значения Mt, м	Описание закрепления точки
	содержатся в Едином государственном реестре недвижимости		определены в результате выполнения комплексных кадастровых работ				
	X	Y	X	Y			
1	2	3	4	5	6	7	8
1	471 542,93	2 188 551,19	471 542,93	2 188 551,19	—	—	—
1	471 538,49	2 188 573,81	471 538,49	2 188 573,81		0,10	
2	471 466,79	2 188 553,72	—	—		—	
2	471 470,21	2 188 536,76	—	—		—	
н1357У	—	—	471 462,59	2 188 550,42		0,10	
н1356У	—	—	471 467,57	2 188 534,45		—	
1	471 542,93	2 188 551,19	471 542,93	2 188 551,19		—	

2. Сведения о частях границ уточняемого земельного участка с кадастровым номером 23:39:0104001:36 :

Обозначение части границ		Горизонтальное проложение (S), м	Описание прохождения части границ	Сведения о согласовании местоположения границ (согласовано/спорное)
от т.	до т.			
1	2	3	4	5
1	1	23,05	—	согласовано
1	н1357У	79,42		
н1357У	н1356У	16,73		
н1356У	1	77,20		

3. Сведения о характеристиках уточняемого земельного участка с кадастровым номером 23:39:0104001:36 :

№ п/п	Наименование характеристики	Значение характеристики
1	2	3
1	2	3

1	2	3
1.	Адрес земельного участка	—
1.1.	Сведения о местоположении земельного участка (при отсутствии адреса) в структурированном в соответствии с федеральной информационной адресной системой виде	Российская Федерация, Краснодарский край, Белореченский р-н, Рязанская ст-ца, Северный пер, д. 7/а
1.2.	Дополнительные сведения о местоположении земельного участка	—
2.	Площадь земельного участка ± величина погрешности определения (вычисления) площади ($P \pm \Delta P$), м ²	1 554 ± 14,00
3.	Формула, примененная для вычисления предельной погрешности определения площади земельного участка, с подставленными значениями и итоговые (вычисленные) значения	$3,5*0,10*\sqrt{(1\ 554,00)} = 14$
4.	Площадь земельного участка согласно сведениям Единого государственного реестра недвижимости (Ркад), м ²	1 497,00
5.	Оценка расхождения P и Ркад ($P - P_{кад}$), м ²	57
6.	Предельный минимальный и максимальный размеры земельного участка (Рмин и Рмакс), м ²	Рмин = — Рмакс = —
7.	Кадастровый или иной государственный учетный номер (инвентарный) здания, сооружения, объекта незавершенного строительства, расположенного на земельном участке	—
8.	Вид (виды) разрешенного использования	ИЖС
8.1.	Дополнительные сведения об использовании земельного участка	—
9.	Сведения о земельных участках (землях общего пользования, территории общего пользования), посредством которых обеспечивается доступ	—
10.	Иные сведения	—
4. Пояснения к сведениям об уточняемом земельном участке с кадастровым номером		23:39:0104001:36 :
1.	—	—

1. Сведения о характерных точках границ уточняемого земельного участка с кадастровым номером 23:39:0104001:38 :
 Система координат МСК-23, зона 1 Зона № 1

Обозначение характерных точек границ	Координаты, м				Метод определения координат	Формулы, примененные для расчета средней квадратической погрешности определения координат характерных точек границ (Mt), с подставленными в такие формулы значениями и итоговые (вычисленные) значения Mt, м	Описание закрепления точки	
	содержатся в Едином государственном реестре недвижимости		определены в результате выполнения комплексных кадастровых работ					
	X	Y	X	Y				
1	2	3	4	5	6	7	8	
132	471 616,02	2 188 359,80	—	—	—	0,10	—	
133	471 607,47	2 188 417,41	—	—				
134	471 581,07	2 188 412,04	—	—				
104	471 584,46	2 188 354,52	—	—		—		
1921	—	—	471 614,96	2 188 376,76				
1558	—	—	471 603,88	2 188 438,86				
1570	—	—	471 579,50	2 188 427,82				
1571	—	—	471 585,13	2 188 369,20				
132	471 616,02	2 188 359,80	—	—				0,10

2. Сведения о частях границ уточняемого земельного участка с кадастровым номером 23:39:0104001:38 :

Обозначение части границ		Горизонтальное проложение (S), м	Описание прохождения части границ	Сведения о согласовании местоположения границ (согласовано/спорное)
от т.	до т.			
1	2	3	4	5
1921	1558	63,08	—	согласовано
1558	1570	26,76		
1570	1571	58,89		
1571	1921	30,77		

3. Сведения о характеристиках уточняемого земельного участка с кадастровым номером 23:39:0104001:38 :

№ п/п	Наименование характеристики	Значение характеристики
1	2	3

1	2	3
1.	Адрес земельного участка	—
1.1.	Сведения о местоположении земельного участка (при отсутствии адреса) в структурированном в соответствии с федеральной информационной адресной системой виде	Российская Федерация, Краснодарский край, Белореченский р-н, Рязанский с/о, Рязанская ст-ца, Северный пер, д. 12
1.2.	Дополнительные сведения о местоположении земельного участка	—
2.	Площадь земельного участка ± величина погрешности определения (вычисления) площади ($P \pm \Delta P$), м ²	1 714 ± 14,00
3.	Формула, примененная для вычисления предельной погрешности определения площади земельного участка, с подставленными значениями и итоговые (вычисленные) значения	$3,5*0,10*\sqrt{(1\ 714,00)} = 14$
4.	Площадь земельного участка согласно сведениям Единого государственного реестра недвижимости (Ркад), м ²	1 700,00
5.	Оценка расхождения P и Ркад ($P - P_{кад}$), м ²	14
6.	Предельный минимальный и максимальный размеры земельного участка (Рмин и Рмакс), м ²	Рмин = — Рмакс = —
7.	Кадастровый или иной государственный учетный номер (инвентарный) здания, сооружения, объекта незавершенного строительства, расположенного на земельном участке	—
8.	Вид (виды) разрешенного использования	индивидуальное жилищное строительство
8.1.	Дополнительные сведения об использовании земельного участка	—
9.	Сведения о земельных участках (землях общего пользования, территории общего пользования), посредством которых обеспечивается доступ	—
10.	Иные сведения	—
4. Пояснения к сведениям об уточняемом земельном участке с кадастровым номером		23:39:0104001:38 :
1.	—	—

1. Сведения о характерных точках границ уточняемого земельного участка с кадастровым номером 23:39:0104001:4 :
 Система координат МСК-23, зона 1 Зона № 1

Обозначение характерных точек границ	Координаты, м				Метод определения координат	Формулы, примененные для расчета средней квадратической погрешности определения координат характерных точек границ (Mt), с подставленными в такие формулы значениями и итоговые (вычисленные) значения Mt, м	Описание закрепления точки
	содержатся в Едином государственном реестре недвижимости		определены в результате выполнения комплексных кадастровых работ				
	X	Y	X	Y			
1	2	3	4	5	6	7	8
88	471 679,49	2 188 397,22	471 679,49	2 188 397,22	—	—	—
4	—	—	471 666,76	2 188 464,67			
89	471 666,30	2 188 467,08	471 666,30	2 188 467,08			
57	471 634,12	2 188 452,09	—	—			
1557	—	—	471 633,28	2 188 453,63			
1556	—	—	471 638,37	2 188 440,32			
1555	—	—	471 643,05	2 188 424,67			
1554	—	—	471 652,90	2 188 387,99			
56	471 656,54	2 188 389,02	471 656,54	2 188 389,02			
88	471 679,49	2 188 397,22	471 679,49	2 188 397,22			

2. Сведения о частях границ уточняемого земельного участка с кадастровым номером 23:39:0104001:4 :

Обозначение части границ		Горизонтальное проложение (S), м	Описание прохождения части границ	Сведения о согласовании местоположения границ (согласовано/спорное)
от т.	до т.			
1	2	3	4	5
88	4	68,64	—	согласовано
4	89	2,45		
89	1557	35,65		
1557	1556	14,25		
1556	1555	16,33		
1555	1554	37,98		
1554	56	3,78		
56	88	24,37		

3. Сведения о характеристиках уточняемого земельного участка с кадастровым номером 23:39:0104001:4 :

№ п/п	Наименование характеристики	Значение характеристики
1	2	3
1.	Адрес земельного участка	—
1.1.	Сведения о местоположении земельного участка (при отсутствии адреса) в структурированном в соответствии с федеральной информационной адресной системой виде	Российская Федерация, Краснодарский край, Белореченский р-н, Рязанская ст-ца, Украинская ул, д. 11
1.2.	Дополнительные сведения о местоположении земельного участка	—
2.	Площадь земельного участка ± величина погрешности определения (вычисления) площади ($P \pm \Delta P$), м ²	2 163 ± 16,00
3.	Формула, примененная для вычисления предельной погрешности определения площади земельного участка, с подставленными значениями и итоговые (вычисленные) значения	$3,5*0,10*\sqrt{(2\ 163,00)} = 16$
4.	Площадь земельного участка согласно сведениям Единого государственного реестра недвижимости (Ркад), м ²	2 039,00
5.	Оценка расхождения Р и Ркад ($P - P_{кад}$), м ²	124
6.	Предельный минимальный и максимальный размеры земельного участка (Рмин и Рмакс), м ²	Рмин = — Рмакс = —
7.	Кадастровый или иной государственный учетный номер (инвентарный) здания, сооружения, объекта незавершенного строительства, расположенного на земельном участке	—
8.	Вид (виды) разрешенного использования	Индивидуальные жилые дома и ведение личного подсобного хозяйства
8.1.	Дополнительные сведения об использовании земельного участка	—
9.	Сведения о земельных участках (землях общего пользования, территории общего пользования), посредством которых обеспечивается доступ	—
10.	Иные сведения	—

4. Пояснения к сведениям об уточняемом земельном участке с кадастровым номером 23:39:0104001:4 :

1.	—
----	---

1. Сведения о характерных точках границ уточняемого земельного участка с кадастровым номером 23:39:0104001:40 :
 Система координат МСК-23, зона 1 Зона № 1

Обозначение характерных точек границ	Координаты, м				Метод определения координат	Формулы, примененные для расчета средней квадратической погрешности определения координат характерных точек границ (Mt), с подставленными в такие формулы значениями и итоговые (вычисленные) значения Mt, м	Описание закрепления точки
	содержатся в Едином государственном реестре недвижимости		определены в результате выполнения комплексных кадастровых работ				
	X	Y	X	Y			
1	2	3	4	5	6	7	8
307	471 713,04	2 188 287,13	471 713,04	2 188 287,13	—	—	Долговременный межевой знак
308	471 712,12	2 188 314,49	—	—			
309	471 591,95	2 188 299,08	—	—			
310	471 593,30	2 188 265,60	—	—			
1631	—	—	471 713,04	2 188 316,61		—	—
1632	—	—	471 665,89	2 188 308,63			
1633	—	—	471 591,29	2 188 297,34			
1629	—	—	471 593,16	2 188 264,27			
7	—	—	471 610,42	2 188 268,06			
6	—	—	471 689,78	2 188 282,95			
307	471 713,04	2 188 287,13	471 713,04	2 188 287,13	0,10		

2. Сведения о частях границ уточняемого земельного участка с кадастровым номером 23:39:0104001:40 :

Обозначение части границ		Горизонтальное проложение (S), м	Описание прохождения части границ	Сведения о согласовании местоположения границ (согласовано/спорное)
от т.	до т.			
1	2	3	4	5
307	1631	29,48	—	согласовано
1631	1632	47,82		
1632	1633	75,45		
1633	1629	33,12		

1	2	3	4	5
1629	7	17,67	—	согласовано
7	6	80,74		
6	307	23,63		

3. Сведения о характеристиках уточняемого земельного участка с кадастровым номером 23:39:0104001:40 :

№ п/п	Наименование характеристики	Значение характеристики
1	2	3
1.	Адрес земельного участка	—
1.1.	Сведения о местоположении земельного участка (при отсутствии адреса) в структурированном в соответствии с федеральной информационной адресной системой виде	Российская Федерация, Краснодарский край, Белореченский р-н, Рязанский с/о, Рязанская ст-ца, Северный пер, 16
1.2.	Дополнительные сведения о местоположении земельного участка	—
2.	Площадь земельного участка ± величина погрешности определения (вычисления) площади ($P \pm \Delta P$), м ²	3 729 ± 21,00
3.	Формула, примененная для вычисления предельной погрешности определения площади земельного участка, с подставленными значениями и итоговые (вычисленные) значения	$3,5 * 0,10 * \sqrt{(3\ 729,00)} = 21$
4.	Площадь земельного участка согласно сведениям Единого государственного реестра недвижимости (Ркад), м ²	3 670,00
5.	Оценка расхождения Р и Ркад ($P - P_{кад}$), м ²	59
6.	Предельный минимальный и максимальный размеры земельного участка (Рмин и Рмакс), м ²	Рмин = — Рмакс = —
7.	Кадастровый или иной государственный учетный номер (инвентарный) здания, сооружения, объекта незавершенного строительства, расположенного на земельном участке	—
8.	Вид (виды) разрешенного использования	для ведения личного подсобного хозяйства
8.1.	Дополнительные сведения об использовании земельного участка	—
9.	Сведения о земельных участках (землях общего пользования, территории общего пользования), посредством которых обеспечивается доступ	—
10.	Иные сведения	—

4. Пояснения к сведениям об уточняемом земельном участке с кадастровым номером 23:39:0104001:40 :

1.	—
----	---

1. Сведения о характерных точках границ уточняемого земельного участка с кадастровым номером 23:39:0104001:42 :
 Система координат МСК-23, зона 1 Зона № 1

Обозначение характерных точек границ	Координаты, м				Метод определения координат	Формулы, примененные для расчета средней квадратической погрешности определения координат характерных точек границ (Mt), с подставленными в такие формулы значениями и итоговые (вычисленные) значения Mt, м	Описание закрепления точки	
	содержатся в Едином государственном реестре недвижимости		определены в результате выполнения комплексных кадастровых работ					
	X	Y	X	Y				
1	2	3	4	5	6	7	8	
1628	—	—	471 691,95	2 188 258,33	—	—	—	
6	471 689,78	2 188 282,95	471 689,78	2 188 282,95				
7	471 610,42	2 188 268,06	471 610,42	2 188 268,06				
1	471 592,49	2 188 263,88	—	—		0,10		
1629	—	—	471 593,16	2 188 264,27		—		
2	471 593,56	2 188 243,70	471 593,56	2 188 243,70				
3	471 651,73	2 188 258,26	471 651,73	2 188 258,26				
4	471 653,90	2 188 255,08	471 653,90	2 188 255,08				
5	471 691,86	2 188 259,41	—	—				
276	—	—	471 654,92	2 188 249,50		0,10		Долговременный межевой знак
1628	—	—	471 691,95	2 188 258,33		—		

2. Сведения о частях границ уточняемого земельного участка с кадастровым номером 23:39:0104001:42 :

Обозначение части границ		Горизонтальное проложение (S), м	Описание прохождения части границ	Сведения о согласовании местоположения границ (согласовано/спорное)
от т.	до т.			
1	2	3	4	5
1628	6	24,72	—	согласовано
6	7	80,74		
7	1629	17,67		
1629	2	20,57		
2	3	59,96		
3	4	3,85		
4	276	5,67		

1	2	3	4	5
276	1628	38,07	—	согласовано

3. Сведения о характеристиках уточняемого земельного участка с кадастровым номером 23:39:0104001:42 :

№ п/п	Наименование характеристики	Значение характеристики
1	2	3
1.	Адрес земельного участка	—
1.1.	Сведения о местоположении земельного участка (при отсутствии адреса) в структурированном в соответствии с федеральной информационной адресной системой виде	Российская Федерация, Краснодарский край, Белореченский р-н, Рязанская ст-ца, Северный пер, 18
1.2.	Дополнительные сведения о местоположении земельного участка	—
2.	Площадь земельного участка ± величина погрешности определения (вычисления) площади ($P \pm \Delta P$), м ²	2 127 ± 16,00
3.	Формула, примененная для вычисления предельной погрешности определения площади земельного участка, с подставленными значениями и итоговые (вычисленные) значения	$3,5 * 0,10 * \sqrt{(2\ 127,00)} = 16$
4.	Площадь земельного участка согласно сведениям Единого государственного реестра недвижимости (Ркад), м ²	2 004,00
5.	Оценка расхождения P и Ркад ($P - P_{кад}$), м ²	123
6.	Предельный минимальный и максимальный размеры земельного участка (P _{мин} и P _{макс}), м ²	P _{мин} = — P _{макс} = —
7.	Кадастровый или иной государственный учетный номер (инвентарный) здания, сооружения, объекта незавершенного строительства, расположенного на земельном участке	—
8.	Вид (виды) разрешенного использования	для индивидуального жилищного строительства
8.1.	Дополнительные сведения об использовании земельного участка	—
9.	Сведения о земельных участках (землях общего пользования, территории общего пользования), посредством которых обеспечивается доступ	—
10.	Иные сведения	—

4. Пояснения к сведениям об уточняемом земельном участке с кадастровым номером 23:39:0104001:42 :

1.	—
----	---

1. Сведения о характерных точках границ уточняемого земельного участка с кадастровым номером 23:39:0104001:48 :
 Система координат МСК-23, зона 1 Зона № 1

Обозначение характерных точек границ	Координаты, м				Метод определения координат	Формулы, примененные для расчета средней квадратической погрешности определения координат характерных точек границ (Mt), с подставленными в такие формулы значениями и итоговые (вычисленные) значения Mt, м	Описание закрепления точки		
	содержатся в Едином государственном реестре недвижимости		определены в результате выполнения комплексных кадастровых работ						
	X	Y	X	Y					
1	2	3	4	5	6	7	8		
312	471 624,29	2 188 808,74	—	—	—	0,10	Временный межевой знак		
н 5	471 581,51	2 188 766,10	—	—		—			
313	471 610,25	2 188 735,13	—	—			Долговременный межевой знак		
314	471 654,16	2 188 776,54	—	—				—	
1925	—	—	471 609,13	2 188 734,06			0,10		
н1444У	—	—	471 655,03	2 188 777,07					—
н1445У	—	—	471 621,45	2 188 805,82					
н1926У	—	—	471 580,09	2 188 763,60			—		
312	471 624,29	2 188 808,74	—	—				—	

2. Сведения о частях границ уточняемого земельного участка с кадастровым номером 23:39:0104001:48 :

Обозначение части границ		Горизонтальное проложение (S), м	Описание прохождения части границ	Сведения о согласовании местоположения границ (согласовано/спорное)
от т.	до т.			
1	2	3	4	5
1925	н1444У	62,90	—	согласовано
н1444У	н1445У	44,21		
н1445У	н1926У	59,10		
н1926У	1925	41,42		

3. Сведения о характеристиках уточняемого земельного участка с кадастровым номером 23:39:0104001:48 :

№ п/п	Наименование характеристики	Значение характеристики
1	2	3
1	2	3

1	2	3
1.	Адрес земельного участка	—
1.1.	Сведения о местоположении земельного участка (при отсутствии адреса) в структурированном в соответствии с федеральной информационной адресной системой виде	Российская Федерация, Краснодарский край, Белореченский р-н, Рязанский с/о, Рязанская ст-ца, Первомайская ул, 189
1.2.	Дополнительные сведения о местоположении земельного участка	—
2.	Площадь земельного участка ± величина погрешности определения (вычисления) площади ($P \pm \Delta P$), м ²	2 606 ± 18,00
3.	Формула, примененная для вычисления предельной погрешности определения площади земельного участка, с подставленными значениями и итоговые (вычисленные) значения	$3,5*0,10*\sqrt{(2\ 606,00)} = 18$
4.	Площадь земельного участка согласно сведениям Единого государственного реестра недвижимости (Ркад), м ²	2 600,00
5.	Оценка расхождения P и Ркад ($P - P_{кад}$), м ²	6
6.	Предельный минимальный и максимальный размеры земельного участка (Рмин и Рмакс), м ²	Рмин = — Рмакс = —
7.	Кадастровый или иной государственный учетный номер (инвентарный) здания, сооружения, объекта незавершенного строительства, расположенного на земельном участке	—
8.	Вид (виды) разрешенного использования	для ведения личного подсобного хозяйства и обслуживания индивидуальных жилых домов
8.1.	Дополнительные сведения об использовании земельного участка	—
9.	Сведения о земельных участках (землях общего пользования, территории общего пользования), посредством которых обеспечивается доступ	—
10.	Иные сведения	—
4. Пояснения к сведениям об уточняемом земельном участке с кадастровым номером		23:39:0104001:48 :
1.	—	—

1. Сведения о характерных точках границ уточняемого земельного участка с кадастровым номером 23:39:0104001:51 :
 Система координат МСК-23, зона 1 Зона № 1

Обозначение характерных точек границ	Координаты, м				Метод определения координат	Формулы, примененные для расчета средней квадратической погрешности определения координат характерных точек границ (Mt), с подставленными в такие формулы значениями и итоговые (вычисленные) значения Mt, м	Описание закрепления точки
	содержатся в Едином государственном реестре недвижимости		определены в результате выполнения комплексных кадастровых работ				
	X	Y	X	Y			
1	2	3	4	5	6	7	8
н1449У	—	—	471 687,58	2 188 749,13	—	0,10	—
н1444У	—	—	471 655,03	2 188 777,07			Долговременный межевой знак
316	471 604,69	2 188 729,90	471 604,69	2 188 729,90			
н1459У	—	—	471 628,44	2 188 710,82		—	Долговременный межевой знак
317	471 640,20	2 188 701,48	471 640,20	2 188 701,48		—	
318	471 686,59	2 188 748,88	—	—		0,10	
314	471 654,16	2 188 776,54	—	—		—	
313	471 610,25	2 188 735,13	—	—		—	
н1449У	—	—	471 687,58	2 188 749,13		0,10	—

2. Сведения о частях границ уточняемого земельного участка с кадастровым номером 23:39:0104001:51 :

Обозначение части границ		Горизонтальное проложение (S), м	Описание прохождения части границ	Сведения о согласовании местоположения границ (согласовано/спорное)
от т.	до т.			
1	2	3	4	5
н1449У	н1444У	42,90	—	согласовано
н1444У	316	68,99		
316	н1459У	30,46		
н1459У	317	15,02		
317	н1449У	67,20		

3. Сведения о характеристиках уточняемого земельного участка с кадастровым номером 23:39:0104001:51 :

№ п/п	Наименование характеристики	Значение характеристики
1	2	3
1.	Адрес земельного участка	—
1.1.	Сведения о местоположении земельного участка (при отсутствии адреса) в структурированном в соответствии с федеральной информационной адресной системой виде	Российская Федерация, Краснодарский край, Белореченский р-н, Рязанская ст-ца, Первомайская ул, 191
1.2.	Дополнительные сведения о местоположении земельного участка	—
2.	Площадь земельного участка ± величина погрешности определения (вычисления) площади ($P \pm \Delta P$), м ²	2 992 ± 19,00
3.	Формула, примененная для вычисления предельной погрешности определения площади земельного участка, с подставленными значениями и итоговые (вычисленные) значения	$3,5*0,10*\sqrt{(2\ 992,00)} = 19$
4.	Площадь земельного участка согласно сведениям Единого государственного реестра недвижимости (Ркад), м ²	2 941,00
5.	Оценка расхождения Р и Ркад ($P - P_{кад}$), м ²	51
6.	Предельный минимальный и максимальный размеры земельного участка (Рмин и Рмакс), м ²	Рмин = — Рмакс = —
7.	Кадастровый или иной государственный учетный номер (инвентарный) здания, сооружения, объекта незавершенного строительства, расположенного на земельном участке	—
8.	Вид (виды) разрешенного использования	для ведения личного подсобного хозяйства
8.1.	Дополнительные сведения об использовании земельного участка	—
9.	Сведения о земельных участках (землях общего пользования, территории общего пользования), посредством которых обеспечивается доступ	—
10.	Иные сведения	—

4. Пояснения к сведениям об уточняемом земельном участке с кадастровым номером 23:39:0104001:51 :

1.	—
----	---

1. Сведения о характерных точках границ уточняемого земельного участка с кадастровым номером 23:39:0104001:656 :
 Система координат МСК-23, зона 1 Зона № 1

Обозначение характерных точек границ	Координаты, м				Метод определения координат	Формулы, примененные для расчета средней квадратической погрешности определения координат характерных точек границ (Mt), с подставленными в такие формулы значениями и итоговые (вычисленные) значения Mt, м	Описание закрепления точки
	содержатся в Едином государственном реестре недвижимости		определены в результате выполнения комплексных кадастровых работ				
	X	Y	X	Y			
1	2	3	4	5	6	7	8
н1348У	—	—	471 490,14	2 188 351,77	—	0,10	—
н1350У	—	—	471 490,46	2 188 355,85		—	
1	471 485,12	2 188 396,67	471 485,12	2 188 396,67		0,10	
2	471 467,61	2 188 392,74	—	—		—	
1	471 465,62	2 188 392,16	—	—		—	
4	471 470,85	2 188 351,49	—	—		—	
5	471 490,66	2 188 354,31	—	—		—	
н1351У	—	—	471 465,75	2 188 392,39		0,10	
н1347У	—	—	471 472,69	2 188 350,43		—	
н1348У	—	—	471 490,14	2 188 351,77		—	

2. Сведения о частях границ уточняемого земельного участка с кадастровым номером 23:39:0104001:656 :

Обозначение части границ		Горизонтальное проложение (S), м	Описание прохождения части границ	Сведения о согласовании местоположения границ (согласовано/спорное)
от т.	до т.			
1	2	3	4	5
н1348У	н1350У	4,09	—	согласовано
н1350У	1	41,17		
1	н1351У	19,84		
н1351У	н1347У	42,53		
н1347У	н1348У	17,50		

3. Сведения о характеристиках уточняемого земельного участка с кадастровым номером 23:39:0104001:656 :

№ п/п	Наименование характеристики	Значение характеристики
1	2	3
1	2	3

1	2	3
1.	Адрес земельного участка	—
1.1.	Сведения о местоположении земельного участка (при отсутствии адреса) в структурированном в соответствии с федеральной информационной адресной системой виде	Российская Федерация, Краснодарский край, Белореченский р-н, Рязанская ст-ца, Садовая ул
1.2.	Дополнительные сведения о местоположении земельного участка	—
2.	Площадь земельного участка \pm величина погрешности определения (вычисления) площади ($P \pm \Delta P$), м ²	834 \pm 10,00
3.	Формула, примененная для вычисления предельной погрешности определения площади земельного участка, с подставленными значениями и итоговые (вычисленные) значения	$3,5*0,10*\sqrt{(834,00)} = 10$
4.	Площадь земельного участка согласно сведениям Единого государственного реестра недвижимости (Ркад), м ²	837,00
5.	Оценка расхождения P и Ркад ($P - P_{кад}$), м ²	3
6.	Предельный минимальный и максимальный размеры земельного участка (Рмин и Рмакс), м ²	Рмин = — Рмакс = —
7.	Кадастровый или иной государственный учетный номер (инвентарный) здания, сооружения, объекта незавершенного строительства, расположенного на земельном участке	—
8.	Вид (виды) разрешенного использования	индивидуальное жилищное строительство
8.1.	Дополнительные сведения об использовании земельного участка	—
9.	Сведения о земельных участках (землях общего пользования, территории общего пользования), посредством которых обеспечивается доступ	—
10.	Иные сведения	—
4. Пояснения к сведениям об уточняемом земельном участке с кадастровым номером		23:39:0104001:656 :
1.	—	—

1. Сведения о характерных точках границ уточняемого земельного участка с кадастровым номером 23:39:0104001:657 :
 Система координат МСК-23, зона 1 Зона № 1

Обозначение характерных точек границ	Координаты, м				Метод определения координат	Формулы, примененные для расчета средней квадратической погрешности определения координат характерных точек границ (Mt), с подставленными в такие формулы значениями и итоговые (вычисленные) значения Mt, м	Описание закрепления точки	
	содержатся в Едином государственном реестре недвижимости		определены в результате выполнения комплексных кадастровых работ					
	X	Y	X	Y				
1	2	3	4	5	6	7	8	
1	471 465,62	2 188 392,16	—	—	—	—	—	
2	471 444,50	2 188 386,02	—	—				
3	471 449,05	2 188 348,38	—	—				
4	471 470,85	2 188 351,49	—	—				
н1347У	—	—	471 472,69	2 188 350,43		0,10		
н1351У	—	—	471 465,75	2 188 392,39				
н1352У	—	—	471 444,19	2 188 388,66				
н1353У	—	—	471 449,08	2 188 347,71				
1	471 465,62	2 188 392,16	—	—		—		—

2. Сведения о частях границ уточняемого земельного участка с кадастровым номером 23:39:0104001:657 :

Обозначение части границ		Горизонтальное проложение (S), м	Описание прохождения части границ	Сведения о согласовании местоположения границ (согласовано/спорное)
от т.	до т.			
1	2	3	4	5
н1347У	н1351У	42,53	—	согласовано
н1351У	н1352У	21,88		
н1352У	н1353У	41,24		
н1353У	н1347У	23,77		

3. Сведения о характеристиках уточняемого земельного участка с кадастровым номером 23:39:0104001:657 :

№ п/п	Наименование характеристики	Значение характеристики
1	2	3
1	2	3

1	2	3
1.	Адрес земельного участка	—
1.1.	Сведения о местоположении земельного участка (при отсутствии адреса) в структурированном в соответствии с федеральной информационной адресной системой виде	Российская Федерация, Краснодарский край, Белореченский р-н, Рязанская ст-ца, Садовая ул
1.2.	Дополнительные сведения о местоположении земельного участка	—
2.	Площадь земельного участка \pm величина погрешности определения (вычисления) площади ($P \pm \Delta P$), м ²	955 \pm 11,00
3.	Формула, примененная для вычисления предельной погрешности определения площади земельного участка, с подставленными значениями и итоговые (вычисленные) значения	$3,5*0,10*\sqrt{(955,00)} = 11$
4.	Площадь земельного участка согласно сведениям Единого государственного реестра недвижимости (Ркад), м ²	863,00
5.	Оценка расхождения P и Ркад ($P - P_{кад}$), м ²	92
6.	Предельный минимальный и максимальный размеры земельного участка (Рмин и Рмакс), м ²	Рмин = — Рмакс = —
7.	Кадастровый или иной государственный учетный номер (инвентарный) здания, сооружения, объекта незавершенного строительства, расположенного на земельном участке	—
8.	Вид (виды) разрешенного использования	индивидуальное жилищное строительство
8.1.	Дополнительные сведения об использовании земельного участка	—
9.	Сведения о земельных участках (землях общего пользования, территории общего пользования), посредством которых обеспечивается доступ	—
10.	Иные сведения	—
4. Пояснения к сведениям об уточняемом земельном участке с кадастровым номером		23:39:0104001:657 :
1.	—	—

1. Сведения о характерных точках границ уточняемого земельного участка с кадастровым номером 23:39:0104001:658 :
 Система координат МСК-23, зона 1 Зона № 1

Обозначение характерных точек границ	Координаты, м				Метод определения координат	Формулы, примененные для расчета средней квадратической погрешности определения координат характерных точек границ (Mt), с подставленными в такие формулы значениями и итоговые (вычисленные) значения Mt, м	Описание закрепления точки
	содержатся в Едином государственном реестре недвижимости		определены в результате выполнения комплексных кадастровых работ				
	X	Y	X	Y			
1	2	3	4	5	6	7	8
2	471 444,50	2 188 386,02	—	—	—	—	—
3	471 423,15	2 188 379,82	—	—		0,10	
4	471 421,03	2 188 344,39	—	—		—	
3	471 449,05	2 188 348,38	—	—		—	
н1353У	—	—	471 449,08	2 188 347,71		0,10	
н1352У	—	—	471 444,19	2 188 388,66			
н1354У	—	—	471 423,54	2 188 385,07			
н1349У	—	—	471 421,00	2 188 343,39			
2	471 444,50	2 188 386,02	—	—		—	

2. Сведения о частях границ уточняемого земельного участка с кадастровым номером 23:39:0104001:658 :

Обозначение части границ		Горизонтальное проложение (S), м	Описание прохождения части границ	Сведения о согласовании местоположения границ (согласовано/спорное)
от т.	до т.			
1	2	3	4	5
н1353У	н1352У	41,24	—	согласовано
н1352У	н1354У	20,96		
н1354У	н1349У	41,76		
н1349У	н1353У	28,41		

3. Сведения о характеристиках уточняемого земельного участка с кадастровым номером 23:39:0104001:658 :

№ п/п	Наименование характеристики	Значение характеристики
1	2	3
1	2	3

1	2	3
1.	Адрес земельного участка	—
1.1.	Сведения о местоположении земельного участка (при отсутствии адреса) в структурированном в соответствии с федеральной информационной адресной системой виде	Российская Федерация, Краснодарский край, Белореченский р-н, Рязанская ст-ца, Садовая ул
1.2.	Дополнительные сведения о местоположении земельного участка	—
2.	Площадь земельного участка ± величина погрешности определения (вычисления) площади ($P \pm \Delta P$), м ²	1 011 ± 11,00
3.	Формула, примененная для вычисления предельной погрешности определения площади земельного участка, с подставленными значениями и итоговые (вычисленные) значения	$3,5*0,10*\sqrt{(1\ 011,00)} = 11$
4.	Площадь земельного участка согласно сведениям Единого государственного реестра недвижимости (Ркад), м ²	908,00
5.	Оценка расхождения P и Ркад ($P - P_{кад}$), м ²	103
6.	Предельный минимальный и максимальный размеры земельного участка (Рмин и Рмакс), м ²	Рмин = — Рмакс = —
7.	Кадастровый или иной государственный учетный номер (инвентарный) здания, сооружения, объекта незавершенного строительства, расположенного на земельном участке	—
8.	Вид (виды) разрешенного использования	индивидуальное жилищное строительство
8.1.	Дополнительные сведения об использовании земельного участка	—
9.	Сведения о земельных участках (землях общего пользования, территории общего пользования), посредством которых обеспечивается доступ	—
10.	Иные сведения	—
4. Пояснения к сведениям об уточняемом земельном участке с кадастровым номером		23:39:0104001:658 :
1.	—	—

1. Сведения о характерных точках границ уточняемого земельного участка с кадастровым номером 23:39:0104001:666 :
 Система координат МСК-23, зона 1 Зона № 1

Обозначение характерных точек границ	Координаты, м				Метод определения координат	Формулы, примененные для расчета средней квадратической погрешности определения координат характерных точек границ (Mt), с подставленными в такие формулы значениями и итоговые (вычисленные) значения Mt, м	Описание закрепления точки		
	содержатся в Едином государственном реестре недвижимости		определены в результате выполнения комплексных кадастровых работ						
	X	Y	X	Y					
1	2	3	4	5	6	7	8		
н1945У	—	—	471 460,29	2 188 549,81	—	0,10	Закрепление отсутствует		
1	471 460,47	2 188 555,47	—	—					
2	471 446,54	2 188 597,90	—	—					
1946	—	—	471 445,63	2 188 594,55					
3	471 381,26	2 188 577,35	—	—					
4	471 382,88	2 188 572,62	—	—					
5	471 429,91	2 188 587,42	—	—					
6	471 436,18	2 188 568,52	—	—					
7	471 442,55	2 188 549,35	—	—					
н1204У	—	—	471 382,17	2 188 579,06				0,10	—
1612	—	—	471 384,53	2 188 571,78				—	Закрепление отсутствует
1611	—	—	471 431,28	2 188 584,94					
1607	—	—	471 437,87	2 188 565,40					
1606	—	—	471 444,41	2 188 545,61					
н1945У	—	—	471 460,29	2 188 549,81	0,10	—			

2. Сведения о частях границ уточняемого земельного участка с кадастровым номером 23:39:0104001:666 :

Обозначение части границ		Горизонтальное проложение (S), м	Описание прохождения части границ	Сведения о согласовании местоположения границ (согласовано/спорное)
от т.	до т.			
1	2	3	4	5
н1945У	1946	47,08	—	согласовано
1946	н1204У	65,32		
н1204У	1612	7,65		
1612	1611	48,57		

1	2	3	4	5
1611	1607	20,62	—	согласовано
1607	1606	20,84		
1606	н1945У	16,43		

3. Сведения о характеристиках уточняемого земельного участка с кадастровым номером 23:39:0104001:666 :

№ п/п	Наименование характеристики	Значение характеристики
1	2	3
1.	Адрес земельного участка	Российская Федерация, Краснодарский край, Белореченский р-н, Рязанская ст-ца, Садовая ул, з/у 10
1.1.	Сведения о местоположении земельного участка (при отсутствии адреса) в структурированном в соответствии с федеральной информационной адресной системой виде	—
1.2.	Дополнительные сведения о местоположении земельного участка	—
2.	Площадь земельного участка ± величина погрешности определения (вычисления) площади ($P \pm \Delta P$), м ²	1 109 ± 12,00
3.	Формула, примененная для вычисления предельной погрешности определения площади земельного участка, с подставленными значениями и итоговые (вычисленные) значения	$3,5*0,10*\sqrt{(1\ 109,00)} = 12$
4.	Площадь земельного участка согласно сведениям Единого государственного реестра недвижимости (Ркад), м ²	1 100,00
5.	Оценка расхождения Р и Ркад ($P - P_{кад}$), м ²	9
6.	Предельный минимальный и максимальный размеры земельного участка (Рмин и Рмакс), м ²	Рмин = — Рмакс = —
7.	Кадастровый или иной государственный учетный номер (инвентарный) здания, сооружения, объекта незавершенного строительства, расположенного на земельном участке	—
8.	Вид (виды) разрешенного использования	Индивидуальные жилые дома и ведение личного подсобного хозяйства
8.1.	Дополнительные сведения об использовании земельного участка	—
9.	Сведения о земельных участках (землях общего пользования, территории общего пользования), посредством которых обеспечивается доступ	—
10.	Иные сведения	—

4. Пояснения к сведениям об уточняемом земельном участке с кадастровым номером 23:39:0104001:666 :

1.	—
----	---

1. Сведения о характерных точках границ уточняемого земельного участка с кадастровым номером 23:39:0104001:667 :
 Система координат МСК-23, зона 1 Зона № 1

Обозначение характерных точек границ	Координаты, м				Метод определения координат	Формулы, примененные для расчета средней квадратической погрешности определения координат характерных точек границ (Mt), с подставленными в такие формулы значениями и итоговые (вычисленные) значения Mt, м	Описание закрепления точки
	содержатся в Едином государственном реестре недвижимости		определены в результате выполнения комплексных кадастровых работ				
	X	Y	X	Y			
1	2	3	4	5	6	7	8
6	471 436,18	2 188 568,52	—	—	—	—	Закрепление отсутствует
5	471 429,91	2 188 587,42	—	—			
4	471 382,88	2 188 572,62	—	—			
4	471 389,58	2 188 553,01	—	—			
1607	—	—	471 437,87	2 188 565,40			
1611	—	—	471 431,28	2 188 584,94			
1612	—	—	471 384,53	2 188 571,78			
1613	—	—	471 390,87	2 188 552,26			
6	471 436,18	2 188 568,52	—	—			

2. Сведения о частях границ уточняемого земельного участка с кадастровым номером 23:39:0104001:667 :

Обозначение части границ		Горизонтальное проложение (S), м	Описание прохождения части границ	Сведения о согласовании местоположения границ (согласовано/спорное)
от т.	до т.			
1	2	3	4	5
1607	1611	20,62	—	согласовано
1611	1612	48,57		
1612	1613	20,52		
1613	1607	48,80		

3. Сведения о характеристиках уточняемого земельного участка с кадастровым номером 23:39:0104001:667 :

№ п/п	Наименование характеристики	Значение характеристики
1	2	3
1	2	3

1	2	3
1.	Адрес земельного участка	Российская Федерация, Краснодарский край, Белореченский р-н, Рязанская ст-ца, Садовая ул, з/у 10А
1.1.	Сведения о местоположении земельного участка (при отсутствии адреса) в структурированном в соответствии с федеральной информационной адресной системой виде	—
1.2.	Дополнительные сведения о местоположении земельного участка	—
2.	Площадь земельного участка \pm величина погрешности определения (вычисления) площади ($P \pm \Delta P$), м ²	1 000 \pm 11,00
3.	Формула, примененная для вычисления предельной погрешности определения площади земельного участка, с подставленными значениями и итоговые (вычисленные) значения	$3,5 * 0,10 * \sqrt{(1\ 000,00)} = 11$
4.	Площадь земельного участка согласно сведениям Единого государственного реестра недвижимости (Ркад), м ²	1 000,00
5.	Оценка расхождения P и Ркад ($P - P_{кад}$), м ²	0
6.	Предельный минимальный и максимальный размеры земельного участка (Рмин и Рмакс), м ²	Рмин = — Рмакс = —
7.	Кадастровый или иной государственный учетный номер (инвентарный) здания, сооружения, объекта незавершенного строительства, расположенного на земельном участке	—
8.	Вид (виды) разрешенного использования	Индивидуальные жилые дома и ведение личного подсобного хозяйства
8.1.	Дополнительные сведения об использовании земельного участка	—
9.	Сведения о земельных участках (землях общего пользования, территории общего пользования), посредством которых обеспечивается доступ	—
10.	Иные сведения	—
4. Пояснения к сведениям об уточняемом земельном участке с кадастровым номером		23:39:0104001:667 :
1.	—	—

1. Сведения о характерных точках границ уточняемого земельного участка с кадастровым номером 23:39:0104001:668 :
 Система координат МСК-23, зона 1 Зона № 1

Обозначение характерных точек границ	Координаты, м				Метод определения координат	Формулы, примененные для расчета средней квадратической погрешности определения координат характерных точек границ (Mt), с подставленными в такие формулы значениями и итоговые (вычисленные) значения Mt, м	Описание закрепления точки
	содержатся в Едином государственном реестре недвижимости		определены в результате выполнения комплексных кадастровых работ				
	X	Y	X	Y			
1	2	3	4	5	6	7	8
7	471 442,55	2 188 549,35	—	—	—	—	Закрепление отсутствует
6	471 436,18	2 188 568,52	—	—			
4	471 389,58	2 188 553,01	—	—			
4	471 396,24	2 188 533,52	—	—			
1606	—	—	471 444,41	2 188 545,61		0,10	
1607	—	—	471 437,87	2 188 565,40			
1608	—	—	471 390,87	2 188 552,26			
1609	—	—	471 397,10	2 188 533,10			
7	471 442,55	2 188 549,35	—	—			

2. Сведения о частях границ уточняемого земельного участка с кадастровым номером 23:39:0104001:668 :

Обозначение части границ		Горизонтальное проложение (S), м	Описание прохождения части границ	Сведения о согласовании местоположения границ (согласовано/спорное)
от т.	до т.			
1	2	3	4	5
1606	1607	20,84	—	согласовано
1607	1608	48,80		
1608	1609	20,15		
1609	1606	48,94		

3. Сведения о характеристиках уточняемого земельного участка с кадастровым номером 23:39:0104001:668 :

№ п/п	Наименование характеристики	Значение характеристики
1	2	3

1	2	3
1.	Адрес земельного участка	Российская Федерация, Краснодарский край, Белореченский р-н, Рязанское с/с, Рязанская ст-ца, Садовая ул, з/у 10Б
1.1.	Сведения о местоположении земельного участка (при отсутствии адреса) в структурированном в соответствии с федеральной информационной адресной системой виде	—
1.2.	Дополнительные сведения о местоположении земельного участка	—
2.	Площадь земельного участка \pm величина погрешности определения (вычисления) площади ($P \pm \Delta P$), м ²	1 000 \pm 11,00
3.	Формула, примененная для вычисления предельной погрешности определения площади земельного участка, с подставленными значениями и итоговые (вычисленные) значения	$3,5 * 0,10 * \sqrt{(1\ 000,00)} = 11$
4.	Площадь земельного участка согласно сведениям Единого государственного реестра недвижимости (Ркад), м ²	1 000,00
5.	Оценка расхождения P и Ркад ($P - P_{кад}$), м ²	0
6.	Предельный минимальный и максимальный размеры земельного участка (Рмин и Рмакс), м ²	Рмин = — Рмакс = —
7.	Кадастровый или иной государственный учетный номер (инвентарный) здания, сооружения, объекта незавершенного строительства, расположенного на земельном участке	—
8.	Вид (виды) разрешенного использования	Индивидуальные жилые дома и ведение личного подсобного хозяйства
8.1.	Дополнительные сведения об использовании земельного участка	—
9.	Сведения о земельных участках (землях общего пользования, территории общего пользования), посредством которых обеспечивается доступ	—
10.	Иные сведения	—
4. Пояснения к сведениям об уточняемом земельном участке с кадастровым номером		23:39:0104001:668 :
1.	—	—

1. Сведения о характерных точках границ уточняемого земельного участка с кадастровым номером 23:39:0104001:7 :
 Система координат МСК-23, зона 1 Зона № 1

Обозначение характерных точек границ	Координаты, м				Метод определения координат	Формулы, примененные для расчета средней квадратической погрешности определения координат характерных точек границ (Mt), с подставленными в такие формулы значениями и итоговые (вычисленные) значения Mt, м	Описание закрепления точки
	содержатся в Едином государственном реестре недвижимости		определены в результате выполнения комплексных кадастровых работ				
	X	Y	X	Y			
1	2	3	4	5	6	7	8
56	471 656,54	2 188 389,02	—	—	—	—	—
57	471 634,12	2 188 452,09	—	—			
58	471 606,49	2 188 439,22	—	—			
59	471 622,65	2 188 376,94	—	—		0,10	
1554	—	—	471 652,90	2 188 387,99		—	
1555	—	—	471 643,05	2 188 424,67			
1556	—	—	471 638,37	2 188 440,32			
1557	—	—	471 633,28	2 188 453,63			
1558	—	—	471 603,88	2 188 438,86			
1559	—	—	471 622,07	2 188 378,56			
56	471 656,54	2 188 389,02	—	—			

2. Сведения о частях границ уточняемого земельного участка с кадастровым номером 23:39:0104001:7 :

Обозначение части границ		Горизонтальное проложение (S), м	Описание прохождения части границ	Сведения о согласовании местоположения границ (согласовано/спорное)
от т.	до т.			
1	2	3	4	5
1554	1555	37,98	—	согласовано
1555	1556	16,33		
1556	1557	14,25		
1557	1558	32,90		
1558	1559	62,98		
1559	1554	32,24		

3. Сведения о характеристиках уточняемого земельного участка с кадастровым номером 23:39:0104001:7 :

№ п/п	Наименование характеристики	Значение характеристики
-------	-----------------------------	-------------------------

1	2	3
1.	Адрес земельного участка	—
1.1.	Сведения о местоположении земельного участка (при отсутствии адреса) в структурированном в соответствии с федеральной информационной адресной системой виде	Российская Федерация, Краснодарский край, Белореченский р-н, Рязанская ст-ца, Украинская ул, 13
1.2.	Дополнительные сведения о местоположении земельного участка	—
2.	Площадь земельного участка ± величина погрешности определения (вычисления) площади ($P \pm \Delta P$), м ²	2 170 ± 16,00
3.	Формула, примененная для вычисления предельной погрешности определения площади земельного участка, с подставленными значениями и итоговые (вычисленные) значения	$3,5 * 0,10 * \sqrt{(2\ 170,00)} = 16$
4.	Площадь земельного участка согласно сведениям Единого государственного реестра недвижимости (Ркад), м ²	2 168,00
5.	Оценка расхождения P и Ркад ($P - P_{кад}$), м ²	2
6.	Предельный минимальный и максимальный размеры земельного участка (Pмин и Pмакс), м ²	Pмин = — Pмакс = —
7.	Кадастровый или иной государственный учетный номер (инвентарный) здания, сооружения, объекта незавершенного строительства, расположенного на земельном участке	—
8.	Вид (виды) разрешенного использования	Индивидуальные жилые дома и ведение личного подсобного хозяйства
8.1.	Дополнительные сведения об использовании земельного участка	—
9.	Сведения о земельных участках (землях общего пользования, территории общего пользования), посредством которых обеспечивается доступ	—
10.	Иные сведения	—
4. Пояснения к сведениям об уточняемом земельном участке с кадастровым номером		23:39:0104001:7 :
1.	—	—

1. Сведения о характерных точках границ уточняемого земельного участка с кадастровым номером 23:39:0104001:76 :
 Система координат МСК-23, зона 1 Зона № 1

Обозначение характерных точек границ	Координаты, м				Метод определения координат	Формулы, примененные для расчета средней квадратической погрешности определения координат характерных точек границ (Mt), с подставленными в такие формулы значениями и итоговые (вычисленные) значения Mt, м	Описание закрепления точки
	содержатся в Едином государственном реестре недвижимости		определены в результате выполнения комплексных кадастровых работ				
	X	Y	X	Y			
1	2	3	4	5	6	7	8
487	471 226,56	2 188 814,20	—	—	—	0,10	—
488	471 217,56	2 188 838,00	—	—			
489	471 197,61	2 188 830,20	—	—			
490	471 166,30	2 188 822,71	—	—			
491	471 160,91	2 188 789,95	—	—			
н1260У	—	—	471 227,98	2 188 804,99			
н1265У	—	—	471 228,37	2 188 805,17			
н1266У	—	—	471 217,53	2 188 828,63			
н1267У	—	—	471 207,35	2 188 823,83			
н1268У	—	—	471 204,29	2 188 822,55			
н1269У	—	—	471 203,14	2 188 822,35			
н1270У	—	—	471 191,31	2 188 818,37			
н1271У	—	—	471 188,68	2 188 818,37			
н1272У	—	—	471 167,33	2 188 814,38			
н1273У	—	—	471 162,21	2 188 789,04			
н1274У	—	—	471 161,43	2 188 785,18			
н1275У	—	—	471 161,14	2 188 781,79			
н1262У	—	—	471 164,67	2 188 781,61			
н1261У	—	—	471 198,21	2 188 791,23			
487	471 226,56	2 188 814,20	—	—			

2. Сведения о частях границ уточняемого земельного участка с кадастровым номером 23:39:0104001:76 :

Обозначение части границ		Горизонтальное проложение (S), м	Описание прохождения части границ	Сведения о согласовании местоположения границ (согласовано/спорное)
от т.	до т.			

1	2	3	4	5
н1260У	н1265У	0,43	—	согласовано
н1265У	н1266У	25,84		
н1266У	н1267У	11,25		
н1267У	н1268У	3,32		
н1268У	н1269У	1,17		
н1269У	н1270У	12,48		
н1270У	н1271У	2,63		
н1271У	н1272У	21,72		
н1272У	н1273У	25,85		
н1273У	н1274У	3,94		
н1274У	н1275У	3,40		
н1275У	н1262У	3,53		
н1262У	н1261У	34,89		
н1261У	н1260У	32,80		

3. Сведения о характеристиках уточняемого земельного участка с кадастровым номером 23:39:0104001:76 :

№ п/п	Наименование характеристики	Значение характеристики
1	2	3
1.	Адрес земельного участка	—
1.1.	Сведения о местоположении земельного участка (при отсутствии адреса) в структурированном в соответствии с федеральной информационной адресной системой виде	Российская Федерация, Краснодарский край, Белореченский р-н, Рязанский с/о, Рязанская ст-ца, Садовая ул, д. 3
1.2.	Дополнительные сведения о местоположении земельного участка	—
2.	Площадь земельного участка ± величина погрешности определения (вычисления) площади ($P \pm \Delta P$), м ²	1 754 ± 15,00
3.	Формула, примененная для вычисления предельной погрешности определения площади земельного участка, с подставленными значениями и итоговые (вычисленные) значения	$3,5 * 0,10 * \sqrt{(1\ 754,00)} = 15$
4.	Площадь земельного участка согласно сведениям Единого государственного реестра недвижимости (Ркад), м ²	1 641,00
5.	Оценка расхождения Р и Ркад ($P - P_{кад}$), м ²	113
6.	Предельный минимальный и максимальный размеры земельного участка (Рмин и Рмакс), м ²	Рмин = — Рмакс = —

1	2	3
7.	Кадастровый или иной государственный учетный номер (инвентарный) здания, сооружения, объекта незавершенного строительства, расположенного на земельном участке	—
8.	Вид (виды) разрешенного использования	индивидуальное жилищное строительство
8.1.	Дополнительные сведения об использовании земельного участка	—
9.	Сведения о земельных участках (землях общего пользования, территории общего пользования), посредством которых обеспечивается доступ	—
10.	Иные сведения	—

4. Пояснения к сведениям об уточняемом земельном участке с кадастровым номером 23:39:0104001:76 :

1. —

1. Сведения о характерных точках границ уточняемого земельного участка с кадастровым номером 23:39:0104001:79 :
 Система координат МСК-23, зона 1 Зона № 1

Обозначение характерных точек границ	Координаты, м				Метод определения координат	Формулы, примененные для расчета средней квадратической погрешности определения координат характерных точек границ (Mt), с подставленными в такие формулы значениями и итоговые (вычисленные) значения Mt, м	Описание закрепления точки
	содержатся в Едином государственном реестре недвижимости		определены в результате выполнения комплексных кадастровых работ				
	X	Y	X	Y			
1	2	3	4	5	6	7	8
н 1	471 367,57	2 188 610,16	—	—	—	0,10	—
н 2	471 433,83	2 188 636,49	—	—			
н 3	471 418,90	2 188 671,65	—	—			
н 4	471 353,49	2 188 637,66	—	—			
н1198У	—	—	471 432,53	2 188 635,61			
н1199У	—	—	471 416,82	2 188 671,11			
н1200У	—	—	471 352,26	2 188 638,34			
н1201У	—	—	471 367,17	2 188 609,70			
н1203У	—	—	471 383,10	2 188 616,78			
н1202У	—	—	471 391,21	2 188 619,66			
н 1	471 367,57	2 188 610,16	—	—			

2. Сведения о частях границ уточняемого земельного участка с кадастровым номером 23:39:0104001:79 :

Обозначение части границ		Горизонтальное проложение (S), м	Описание прохождения части границ	Сведения о согласовании местоположения границ (согласовано/спорное)
от т.	до т.			
1	2	3	4	5
н1198У	н1199У	38,82	—	согласовано
н1199У	н1200У	72,40		
н1200У	н1201У	32,29		
н1201У	н1203У	17,43		
н1203У	н1202У	8,61		
н1202У	н1198У	44,29		

3. Сведения о характеристиках уточняемого земельного участка с кадастровым номером 23:39:0104001:79 :

№ п/п	Наименование характеристики	Значение характеристики
1	2	3
1.	Адрес земельного участка	—
1.1.	Сведения о местоположении земельного участка (при отсутствии адреса) в структурированном в соответствии с федеральной информационной адресной системой виде	Российская Федерация, Краснодарский край, Белореченский р-н, Белореченск г, Рязанская ст-ца, Садовая ул, д 6
1.2.	Дополнительные сведения о местоположении земельного участка	—
2.	Площадь земельного участка ± величина погрешности определения (вычисления) площади ($P \pm \Delta P$), м ²	2 513 ± 18,00
3.	Формула, примененная для вычисления предельной погрешности определения площади земельного участка, с подставленными значениями и итоговые (вычисленные) значения	$3,5*0,10*\sqrt{(2\ 513,00)} = 18$
4.	Площадь земельного участка согласно сведениям Единого государственного реестра недвижимости (Ркад), м ²	2 500,00
5.	Оценка расхождения Р и Ркад ($P - P_{кад}$), м ²	13
6.	Предельный минимальный и максимальный размеры земельного участка (Рмин и Рмакс), м ²	Рмин = — Рмакс = —
7.	Кадастровый или иной государственный учетный номер (инвентарный) здания, сооружения, объекта незавершенного строительства, расположенного на земельном участке	—
8.	Вид (виды) разрешенного использования	Для ведения личного подсобного хозяйства и индивидуального жилищного строительства
8.1.	Дополнительные сведения об использовании земельного участка	—

1	2	3
9.	Сведения о земельных участках (землях общего пользования, территории общего пользования), посредством которых обеспечивается доступ	—
10.	Иные сведения	—

4. Пояснения к сведениям об уточняемом земельном участке с кадастровым номером 23:39:0104001:79 :

1.	—
----	---

1. Сведения о характерных точках границ уточняемого земельного участка с кадастровым номером 23:39:0104001:8 :

Система координат МСК-23, зона 1 Зона № 1

Обозначение характерных точек границ	Координаты, м				Метод определения координат	Формулы, примененные для расчета средней квадратической погрешности определения координат характерных точек границ (Mt), с подставленными в такие формулы значениями и итоговые (вычисленные) значения Mt, м	Описание закрепления точки
	содержатся в Едином государственном реестре недвижимости		определены в результате выполнения комплексных кадастровых работ				
	X	Y	X	Y			
1	2	3	4	5	6	7	8
13	471 486,13	2 188 294,83	—	—	—	—	—
14	471 489,72	2 188 328,22	—	—		0,10	
15	471 450,27	2 188 336,27	—	—		—	
16	471 420,78	2 188 344,31	—	—		0,10	
17	471 412,65	2 188 303,62	—	—			
н1344У	—	—	471 487,42	2 188 312,34			
н1348У	—	—	471 490,14	2 188 351,77			
н1347У	—	—	471 472,69	2 188 350,43			
н1353У	—	—	471 449,08	2 188 347,71			
н1349У	—	—	471 421,00	2 188 343,39			
н1345У	—	—	471 413,71	2 188 304,17			
13	471 486,13	2 188 294,83	—	—		—	

2. Сведения о частях границ уточняемого земельного участка с кадастровым номером 23:39:0104001:8 :

Обозначение части границ		Горизонтальное проложение (S), м	Описание прохождения части границ	Сведения о согласовании местоположения границ (согласовано/спорное)
от т.	до т.			
1	2	3	4	5

1	2	3	4	5
н1344У	н1348У	39,52	—	согласовано
н1348У	н1347У	17,50		
н1347У	н1353У	23,77		
н1353У	н1349У	28,41		
н1349У	н1345У	39,89		
н1345У	н1344У	74,16		

3. Сведения о характеристиках уточняемого земельного участка с кадастровым номером 23:39:0104001:8 :

№ п/п	Наименование характеристики	Значение характеристики
1	2	3
1.	Адрес земельного участка	—
1.1.	Сведения о местоположении земельного участка (при отсутствии адреса) в структурированном в соответствии с федеральной информационной адресной системой виде	Российская Федерация, Краснодарский край, Белореченский р-н, Рязанская ст-ца, Садовая ул, д. 22
1.2.	Дополнительные сведения о местоположении земельного участка	—
2.	Площадь земельного участка ± величина погрешности определения (вычисления) площади ($P \pm \Delta P$), м ²	2 807 ± 19,00
3.	Формула, примененная для вычисления предельной погрешности определения площади земельного участка, с подставленными значениями и итоговые (вычисленные) значения	$3,5*0,10*\sqrt{(2\ 807,00)} = 19$
4.	Площадь земельного участка согласно сведениям Единого государственного реестра недвижимости ($R_{\text{кад}}$), м ²	2 671,00
5.	Оценка расхождения P и $R_{\text{кад}}$ ($P - R_{\text{кад}}$), м ²	136
6.	Предельный минимальный и максимальный размеры земельного участка ($R_{\text{мин}}$ и $R_{\text{макс}}$), м ²	$R_{\text{мин}} = \text{—}$ $R_{\text{макс}} = \text{—}$
7.	Кадастровый или иной государственный учетный номер (инвентарный) здания, сооружения, объекта незавершенного строительства, расположенного на земельном участке	—
8.	Вид (виды) разрешенного использования	Для индивидуального жилищного строительства и ведения личного подсобного хозяйства
8.1.	Дополнительные сведения об использовании земельного участка	—
9.	Сведения о земельных участках (землях общего пользования, территории общего пользования), посредством которых обеспечивается доступ	—
10.	Иные сведения	—

4. Пояснения к сведениям об уточняемом земельном участке с кадастровым номером _____ **23:39:0104001:8** _____ :

1. _____

1. Сведения о характерных точках границ уточняемого земельного участка с кадастровым номером _____ **23:39:0104001:82** _____ :

Система координат _____ МСК-23, зона 1 _____ Зона № _____ 1 _____

Обозначение характерных точек границ	Координаты, м				Метод определения координат	Формулы, примененные для расчета средней квадратической погрешности определения координат характерных точек границ (Mt), с подставленными в такие формулы значениями и итоговые (вычисленные) значения Mt, м	Описание закрепления точки			
	содержатся в Едином государственном реестре недвижимости		определены в результате выполнения комплексных кадастровых работ							
	X	Y	X	Y						
1	2	3	4	5	6	7	8			
100	471 253,32	2 188 743,36	—	—	—	0,10	—			
103	471 167,59	2 188 707,32	—	—						
236	471 160,28	2 188 704,25	—	—						
237	471 168,94	2 188 685,77	—	—						
235	471 262,51	2 188 724,24	—	—						
н1222У	—	—	471 266,44	2 188 716,94						
н1224У	—	—	471 256,40	2 188 736,50						
н1225У	—	—	471 215,77	2 188 717,74						
н1230У	—	—	471 189,84	2 188 708,84						
н1226У	—	—	471 176,90	2 188 703,86						
н1227У	—	—	471 178,38	2 188 695,31						
н1228У	—	—	471 175,08	2 188 690,10						
н1229У	—	—	471 176,44	2 188 681,68						
1931	—	—	471 179,23	2 188 674,95						
1932	—	—	471 215,67	2 188 689,73						
н1223У	—	—	471 212,50	2 188 695,96						
100	471 253,32	2 188 743,36	—	—				—	—	—

2. Сведения о частях границ уточняемого земельного участка с кадастровым номером _____ **23:39:0104001:82** _____ :

Обозначение части границ		Горизонтальное проложение (S), м	Описание прохождения части границ	Сведения о согласовании местоположения границ (согласовано/спорное)
от т.	до т.			
1	2	3	4	5

1	2	3	4	5
н1222У	н1224У	21,99	—	согласовано
н1224У	н1225У	44,75		
н1225У	н1230У	27,41		
н1230У	н1226У	13,87		
н1226У	н1227У	8,68		
н1227У	н1228У	6,17		
н1228У	н1229У	8,53		
н1229У	1931	7,29		
1931	1932	39,32		
1932	н1223У	6,99		
н1223У	н1222У	57,88		

3. Сведения о характеристиках уточняемого земельного участка с кадастровым номером 23:39:0104001:82 :

№ п/п	Наименование характеристики	Значение характеристики
1	2	3
1.	Адрес земельного участка	—
1.1.	Сведения о местоположении земельного участка (при отсутствии адреса) в структурированном в соответствии с федеральной информационной адресной системой виде	Российская Федерация, Краснодарский край, Белореченский р-н, Рязанский с/о, Рязанская ст-ца, Садовая ул, д. 11
1.2.	Дополнительные сведения о местоположении земельного участка	—
2.	Площадь земельного участка ± величина погрешности определения (вычисления) площади ($P \pm \Delta P$), м ²	2 126 ± 16,00
3.	Формула, примененная для вычисления предельной погрешности определения площади земельного участка, с подставленными значениями и итоговые (вычисленные) значения	$3,5*0,10*\sqrt{(2\ 126,00)} = 16$
4.	Площадь земельного участка согласно сведениям Единого государственного реестра недвижимости (Ркад), м ²	2 100,00
5.	Оценка расхождения Р и Ркад ($P - P_{кад}$), м ²	26
6.	Предельный минимальный и максимальный размеры земельного участка ($P_{мин}$ и $P_{макс}$), м ²	$P_{мин} = —$ $P_{макс} = —$
7.	Кадастровый или иной государственный учетный номер (инвентарный) здания, сооружения, объекта незавершенного строительства, расположенного на земельном участке	—
8.	Вид (виды) разрешенного использования	для индивидуального жилищного строительства

1	2	3
8.1.	Дополнительные сведения об использовании земельного участка	—
9.	Сведения о земельных участках (землях общего пользования, территории общего пользования), посредством которых обеспечивается доступ	—
10.	Иные сведения	—

4. Пояснения к сведениям об уточняемом земельном участке с кадастровым номером 23:39:0104001:82 :

1.	—
----	---

1. Сведения о характерных точках границ уточняемого земельного участка с кадастровым номером 23:39:0104001:83 :

Система координат МСК-23, зона 1 Зона № 1

Обозначение характерных точек границ	Координаты, м				Метод определения координат	Формулы, примененные для расчета средней квадратической погрешности определения координат характерных точек границ (Mt), с подставленными в такие формулы значениями и итоговые (вычисленные) значения Mt, м	Описание закрепления точки
	содержатся в Едином государственном реестре недвижимости		определены в результате выполнения комплексных кадастровых работ				
	X	Y	X	Y			
1	2	3	4	5	6	7	8
н1216У	—	—	471 279,91	2 188 692,42	—	0,10	—
н1222У	—	—	471 266,44	2 188 716,94			
н1223У	—	—	471 212,50	2 188 695,96			
н 1	471 280,29	2 188 691,88	—	—		—	
н 2	471 265,80	2 188 716,19	—	—		0,10	
н 3	471 240,13	2 188 706,10	—	—			
н 4	471 211,27	2 188 694,71	—	—			
5	471 227,91	2 188 665,60	471 227,91	2 188 665,60		—	
н1221У	—	—	471 250,68	2 188 676,35		0,10	
н1216У	—	—	471 279,91	2 188 692,42			

2. Сведения о частях границ уточняемого земельного участка с кадастровым номером 23:39:0104001:83 :

Обозначение части границ		Горизонтальное проложение (S), м	Описание прохождения части границ	Сведения о согласовании местоположения границ (согласовано/спорное)
от т.	до т.			
1	2	3	4	5
н1216У	н1222У	27,98	—	согласовано

1	2	3	4	5
н1222У	н1223У	57,88	—	согласовано
н1223У	5	34,05		
5	н1221У	25,18		
н1221У	н1216У	33,36		

3. Сведения о характеристиках уточняемого земельного участка с кадастровым номером _____ **23:39:0104001:83** _____ :

№ п/п	Наименование характеристики	Значение характеристики
1	2	3
1.	Адрес земельного участка	—
1.1.	Сведения о местоположении земельного участка (при отсутствии адреса) в структурированном в соответствии с федеральной информационной адресной системой виде	Российская Федерация, Краснодарский край, Белореченский р-н, Белореченск г, с/п Рязанское р-н, Рязанская ст-ца, Садовая ул, д 13
1.2.	Дополнительные сведения о местоположении земельного участка	—
2.	Площадь земельного участка ± величина погрешности определения (вычисления) площади ($P \pm \Delta P$), м ²	1 824 ± 15,00
3.	Формула, примененная для вычисления предельной погрешности определения площади земельного участка, с подставленными значениями и итоговые (вычисленные) значения	$3,5 * 0,10 * \sqrt{(1\ 824,00)} = 15$
4.	Площадь земельного участка согласно сведениям Единого государственного реестра недвижимости (Ркад), м ²	1 800,00
5.	Оценка расхождения Р и Ркад ($P - P_{кад}$), м ²	24
6.	Предельный минимальный и максимальный размеры земельного участка (Рмин и Рмакс), м ²	Рмин = — Рмакс = —
7.	Кадастровый или иной государственный учетный номер (инвентарный) здания, сооружения, объекта незавершенного строительства, расположенного на земельном участке	—
8.	Вид (виды) разрешенного использования	для индивидуального жилищного строительства
8.1.	Дополнительные сведения об использовании земельного участка	—
9.	Сведения о земельных участках (землях общего пользования, территории общего пользования), посредством которых обеспечивается доступ	—
10.	Иные сведения	—

4. Пояснения к сведениям об уточняемом земельном участке с кадастровым номером _____ **23:39:0104001:83** _____ :

1.	—
----	---

1. Сведения о характерных точках границ уточняемого земельного участка с кадастровым номером 23:39:0104001:85 :
 Система координат МСК-23, зона 1 Зона № 1

Обозначение характерных точек границ	Координаты, м				Метод определения координат	Формулы, примененные для расчета средней квадратической погрешности определения координат характерных точек границ (Mt), с подставленными в такие формулы значениями и итоговые (вычисленные) значения Mt, м	Описание закрепления точки
	содержатся в Едином государственном реестре недвижимости		определены в результате выполнения комплексных кадастровых работ				
	X	Y	X	Y			
1	2	3	4	5	6	7	8
н1605У	—	—	471 473,12	2 188 513,76	—	0,10	—
н1356У	—	—	471 467,57	2 188 534,45			
н1357У	—	—	471 462,59	2 188 550,42			
1	471 397,10	2 188 533,10	471 397,10	2 188 533,10		—	
2	471 406,58	2 188 496,66	—	—		0,10	
3	471 472,42	2 188 513,71	—	—		—	
4	471 462,70	2 188 550,08	—	—		0,10	
н1358У	—	—	471 406,71	2 188 496,56		—	
н1605У	—	—	471 473,12	2 188 513,76		0,10	

2. Сведения о частях границ уточняемого земельного участка с кадастровым номером 23:39:0104001:85 :

Обозначение части границ		Горизонтальное проложение (S), м	Описание прохождения части границ	Сведения о согласовании местоположения границ (согласовано/спорное)
от т.	до т.			
1	2	3	4	5
н1605У	н1356У	21,42	—	согласовано
н1356У	н1357У	16,73		
н1357У	1	67,74		
1	н1358У	37,78		
н1358У	н1605У	68,60		

3. Сведения о характеристиках уточняемого земельного участка с кадастровым номером 23:39:0104001:85 :

№ п/п	Наименование характеристики	Значение характеристики
1	2	3
1		

1	2	3
1.	Адрес земельного участка	Российская Федерация, Краснодарский край, Белореченский р-н, Рязанский с/о, Рязанская ст-ца, Садовая ул, уч 14
1.1.	Сведения о местоположении земельного участка (при отсутствии адреса) в структурированном в соответствии с федеральной информационной адресной системой виде	—
1.2.	Дополнительные сведения о местоположении земельного участка	—
2.	Площадь земельного участка \pm величина погрешности определения (вычисления) площади ($P \pm \Delta P$), м ²	2 595 \pm 18,00
3.	Формула, примененная для вычисления предельной погрешности определения площади земельного участка, с подставленными значениями и итоговые (вычисленные) значения	$3,5 * 0,10 * \sqrt{(2\ 595,00)} = 18$
4.	Площадь земельного участка согласно сведениям Единого государственного реестра недвижимости (Ркад), м ²	2 556,00
5.	Оценка расхождения P и Ркад ($P - P_{кад}$), м ²	39
6.	Предельный минимальный и максимальный размеры земельного участка (Рмин и Рмакс), м ²	Рмин = — Рмакс = —
7.	Кадастровый или иной государственный учетный номер (инвентарный) здания, сооружения, объекта незавершенного строительства, расположенного на земельном участке	—
8.	Вид (виды) разрешенного использования	индивидуальное жилищное строительство
8.1.	Дополнительные сведения об использовании земельного участка	—
9.	Сведения о земельных участках (землях общего пользования, территории общего пользования), посредством которых обеспечивается доступ	—
10.	Иные сведения	—
4. Пояснения к сведениям об уточняемом земельном участке с кадастровым номером		23:39:0104001:85 :
1.	—	—

1. Сведения о характерных точках границ уточняемого земельного участка с кадастровым номером 23:39:0104001:87 :
 Система координат МСК-23, зона 1 Зона № 1

Обозначение характерных точек границ	Координаты, м				Метод определения координат	Формулы, примененные для расчета средней квадратической погрешности определения координат характерных точек границ (Mt), с подставленными в такие формулы значениями и итоговые (вычисленные) значения Mt, м	Описание закрепления точки	
	содержатся в Едином государственном реестре недвижимости		определены в результате выполнения комплексных кадастровых работ					
	X	Y	X	Y				
1	2	3	4	5	6	7	8	
н1319У	—	—	471 300,55	2 188 655,90	—	0,10	—	
н1320У	—	—	471 294,65	2 188 666,78				
н1215У	—	—	471 291,97	2 188 671,18				
н1220У	—	—	471 191,24	2 188 609,23				
н 1	471 300,97	2 188 655,12	—	—		—		—
н 6	471 292,27	2 188 670,83	—	—				
н 8	471 206,97	2 188 615,95	—	—		—		—
н 2	471 192,64	2 188 607,06	—	—				
3	471 203,38	2 188 591,26	471 203,38	2 188 591,26				
н1321У	—	—	471 255,76	2 188 626,35		0,10		—
н1319У	—	—	471 300,55	2 188 655,90				

2. Сведения о частях границ уточняемого земельного участка с кадастровым номером 23:39:0104001:87 :

Обозначение части границ		Горизонтальное проложение (S), м	Описание прохождения части границ	Сведения о согласовании местоположения границ (согласовано/спорное)
от т.	до т.			
1	2	3	4	5
н1319У	н1320У	12,38	—	согласовано
н1320У	н1215У	5,15		
н1215У	н1220У	118,26		
н1220У	3	21,69		
3	н1321У	63,05		
н1321У	н1319У	53,66		

3. Сведения о характеристиках уточняемого земельного участка с кадастровым номером 23:39:0104001:87 :

№ п/п	Наименование характеристики	Значение характеристики
-------	-----------------------------	-------------------------

1	2	3
1.	Адрес земельного участка	—
1.1.	Сведения о местоположении земельного участка (при отсутствии адреса) в структурированном в соответствии с федеральной информационной адресной системой виде	Российская Федерация, Краснодарский край, Белореченский р-н, Рязанская ст-ца, Садовая ул, д 17
1.2.	Дополнительные сведения о местоположении земельного участка	—
2.	Площадь земельного участка ± величина погрешности определения (вычисления) площади ($P \pm \Delta P$), м ²	2 290 ± 17,00
3.	Формула, примененная для вычисления предельной погрешности определения площади земельного участка, с подставленными значениями и итоговые (вычисленные) значения	$3,5 * 0,10 * \sqrt{(2\ 290,00)} = 17$
4.	Площадь земельного участка согласно сведениям Единого государственного реестра недвижимости (Ркад), м ²	2 160,00
5.	Оценка расхождения Р и Ркад ($P - P_{кад}$), м ²	130
6.	Предельный минимальный и максимальный размеры земельного участка (Рмин и Рмакс), м ²	Рмин = — Рмакс = —
7.	Кадастровый или иной государственный учетный номер (инвентарный) здания, сооружения, объекта незавершенного строительства, расположенного на земельном участке	—
8.	Вид (виды) разрешенного использования	Для ведения личного подсобного хозяйства, обслуживания индивидуальных жилых домов, садоводства
8.1.	Дополнительные сведения об использовании земельного участка	—
9.	Сведения о земельных участках (землях общего пользования, территории общего пользования), посредством которых обеспечивается доступ	—
10.	Иные сведения	—
4. Пояснения к сведениям об уточняемом земельном участке с кадастровым номером		23:39:0104001:87 :
1.	—	—

1. Сведения о характерных точках границ уточняемого земельного участка с кадастровым номером 23:39:0104001:9 :
 Система координат МСК-23, зона 1 Зона № 1

Обозначение характерных точек границ	Координаты, м				Метод определения координат	Формулы, примененные для расчета средней квадратической погрешности определения координат характерных точек границ (Mt), с подставленными в такие формулы значениями и итоговые (вычисленные) значения Mt, м	Описание закрепления точки
	содержатся в Едином государственном реестре недвижимости		определены в результате выполнения комплексных кадастровых работ				
	X	Y	X	Y			
1	2	3	4	5	6	7	8
1592	—	—	471 313,11	2 188 018,19	—	—	Закрепление отсутствует
1593	—	—	471 330,18	2 188 087,11			
2	471 309,98	2 188 091,60	471 309,98	2 188 091,60			
1596	—	—	471 300,77	2 188 067,46			
3	471 285,03	2 188 026,20	471 285,03	2 188 026,20			
4	471 311,64	2 188 019,88	—	—			
1	471 328,21	2 188 088,46	—	—			
1592	—	—	471 313,11	2 188 018,19			

2. Сведения о частях границ уточняемого земельного участка с кадастровым номером 23:39:0104001:9 :

Обозначение части границ		Горизонтальное проложение (S), м	Описание прохождения части границ	Сведения о согласовании местоположения границ (согласовано/спорное)
от т.	до т.			
1	2	3	4	5
1592	1593	71,00	—	согласовано
1593	2	20,69		
2	1596	25,84		
1596	3	44,16		
3	1592	29,20		

3. Сведения о характеристиках уточняемого земельного участка с кадастровым номером 23:39:0104001:9 :

№ п/п	Наименование характеристики	Значение характеристики
1	2	3

1	2	3
1.	Адрес земельного участка	—
1.1.	Сведения о местоположении земельного участка (при отсутствии адреса) в структурированном в соответствии с федеральной информационной адресной системой виде	Российская Федерация, Краснодарский край, Белореченский р-н, Рязанский с/о, Рязанская ст-ца, Садовый пер, д 6
1.2.	Дополнительные сведения о местоположении земельного участка	—
2.	Площадь земельного участка ± величина погрешности определения (вычисления) площади ($P \pm \Delta P$), м ²	1 753 ± 15,00
3.	Формула, примененная для вычисления предельной погрешности определения площади земельного участка, с подставленными значениями и итоговые (вычисленные) значения	$3,5*0,10*\sqrt{(1\ 753,00)} = 15$
4.	Площадь земельного участка согласно сведениям Единого государственного реестра недвижимости (Ркад), м ²	1 600,00
5.	Оценка расхождения P и Ркад ($P - P_{кад}$), м ²	153
6.	Предельный минимальный и максимальный размеры земельного участка (Рмин и Рмакс), м ²	Рмин = — Рмакс = —
7.	Кадастровый или иной государственный учетный номер (инвентарный) здания, сооружения, объекта незавершенного строительства, расположенного на земельном участке	—
8.	Вид (виды) разрешенного использования	Для ведения личного подсобного хозяйства и обслуживания индивидуального жилого дома
8.1.	Дополнительные сведения об использовании земельного участка	—
9.	Сведения о земельных участках (землях общего пользования, территории общего пользования), посредством которых обеспечивается доступ	—
10.	Иные сведения	—
4. Пояснения к сведениям об уточняемом земельном участке с кадастровым номером		23:39:0104001:9 :
1.	—	—

1. Сведения о характерных точках границ уточняемого земельного участка с кадастровым номером 23:39:0104001:91 :
 Система координат МСК-23, зона 1 Зона № 1

Обозначение характерных точек границ	Координаты, м				Метод определения координат	Формулы, примененные для расчета средней квадратической погрешности определения координат характерных точек границ (Mt), с подставленными в такие формулы значениями и итоговые (вычисленные) значения Mt, м	Описание закрепления точки
	содержатся в Едином государственном реестре недвижимости		определены в результате выполнения комплексных кадастровых работ				
	X	Y	X	Y			
1	2	3	4	5	6	7	8
193	471 332,92	2 188 593,68	—	—	—	0,10	—
194	471 327,57	2 188 604,31	—	—			
195	471 250,58	2 188 551,86	—	—			
196	471 256,92	2 188 541,70	—	—			
н1307У	—	—	471 330,71	2 188 593,51			
н1311У	—	—	471 325,57	2 188 603,81			
н1312У	—	—	471 309,58	2 188 596,65			
н1313У	—	—	471 309,02	2 188 595,99			
н1314У	—	—	471 287,66	2 188 585,89			
н1315У	—	—	471 261,57	2 188 569,47			
н1331У	—	—	471 265,99	2 188 562,72			
н1317У	—	—	471 262,09	2 188 560,28			
н1332У	—	—	471 266,22	2 188 552,86			
н1309У	—	—	471 304,31	2 188 575,04			
н1308У	—	—	471 301,88	2 188 579,71			
193	471 332,92	2 188 593,68	—	—			

2. Сведения о частях границ уточняемого земельного участка с кадастровым номером 23:39:0104001:91 :

Обозначение части границ		Горизонтальное проложение (S), м	Описание прохождения части границ	Сведения о согласовании местоположения границ (согласовано/спорное)
от т.	до т.			
1	2	3	4	5
н1307У	н1311У	11,51	—	согласовано
н1311У	н1312У	17,52		
н1312У	н1313У	0,87		

1	2	3	4	5
н1313У	н1314У	23,63	—	согласовано
н1314У	н1315У	30,83		
н1315У	н1331У	8,07		
н1331У	н1317У	4,60		
н1317У	н1332У	8,49		
н1332У	н1309У	44,08		
н1309У	н1308У	5,26		
н1308У	н1307У	31,96		

3. Сведения о характеристиках уточняемого земельного участка с кадастровым номером 23:39:0104001:91 :

№ п/п	Наименование характеристики	Значение характеристики
1	2	3
1.	Адрес земельного участка	—
1.1.	Сведения о местоположении земельного участка (при отсутствии адреса) в структурированном в соответствии с федеральной информационной адресной системой виде	Российская Федерация, Краснодарский край, Белореченский р-н, Рязанская ст-ца, Садовая ул, д. 23
1.2.	Дополнительные сведения о местоположении земельного участка	—
2.	Площадь земельного участка ± величина погрешности определения (вычисления) площади ($P \pm \Delta P$), м ²	1 102 ± 12,00
3.	Формула, примененная для вычисления предельной погрешности определения площади земельного участка, с подставленными значениями и итоговые (вычисленные) значения	$3,5*0,10*\sqrt{(1\ 102,00)} = 12$
4.	Площадь земельного участка согласно сведениям Единого государственного реестра недвижимости (Ркад), м ²	1 100,00
5.	Оценка расхождения Р и Ркад ($P - P_{кад}$), м ²	2
6.	Предельный минимальный и максимальный размеры земельного участка (Рмин и Рмакс), м ²	Рмин = — Рмакс = —
7.	Кадастровый или иной государственный учетный номер (инвентарный) здания, сооружения, объекта незавершенного строительства, расположенного на земельном участке	—
8.	Вид (виды) разрешенного использования	для индивидуального жилищного строительства
8.1.	Дополнительные сведения об использовании земельного участка	—

1	2	3
9.	Сведения о земельных участках (землях общего пользования, территории общего пользования), посредством которых обеспечивается доступ	—
10.	Иные сведения	—

4. Пояснения к сведениям об уточняемом земельном участке с кадастровым номером 23:39:0104001:91 :

1.	—
----	---

1. Сведения о характерных точках границ уточняемого земельного участка с кадастровым номером 23:39:0104001:98 :

Система координат МСК-23, зона 1 Зона № 1

Обозначение характерных точек границ	Координаты, м				Метод определения координат	Формулы, примененные для расчета средней квадратической погрешности определения координат характерных точек границ (Mt), с подставленными в такие формулы значениями и итоговые (вычисленные) значения Mt, м	Описание закрепления точки
	содержатся в Едином государственном реестре недвижимости		определены в результате выполнения комплексных кадастровых работ				
	X	Y	X	Y			
1	2	3	4	5	6	7	8
н 1	471 365,60	2 188 509,11	—	—	—	0,10	—
н 2	471 359,32	2 188 526,04	—	—			
н 3	471 328,39	2 188 508,44	—	—			
н 4	471 272,46	2 188 475,46	—	—			
н 5	471 278,08	2 188 459,88	—	—			
н 6	471 334,51	2 188 492,21	—	—			
н 7	471 354,75	2 188 503,52	—	—			
н 8	471 360,04	2 188 506,61	—	—			
н1279У	—	—	471 366,42	2 188 508,50			
н1287У	—	—	471 366,10	2 188 509,30			
н1288У	—	—	471 366,77	2 188 509,57			
н1289У	—	—	471 359,64	2 188 526,05			
н1290У	—	—	471 338,40	2 188 514,60			
н1291У	—	—	471 268,32	2 188 475,54			
н1284У	—	—	471 274,98	2 188 459,73			
н1283У	—	—	471 303,66	2 188 474,39			

1	2	3	4	5	6	7	8
н1282У	—	—	471 305,35	2 188 476,50	—	0,10	—
н1281У	—	—	471 362,57	2 188 507,19			
н1280У	—	—	471 364,24	2 188 507,63			
н 1	471 365,60	2 188 509,11	—	—			

2. Сведения о частях границ уточняемого земельного участка с кадастровым номером _____ **23:39:0104001:98** _____ :

Обозначение части границ		Горизонтальное проложение (S), м	Описание прохождения части границ	Сведения о согласовании местоположения границ (согласовано/спорное)
от т.	до т.			
1	2	3	4	5
н1279У	н1287У	0,86	—	согласовано
н1287У	н1288У	0,72		
н1288У	н1289У	17,96		
н1289У	н1290У	24,13		
н1290У	н1291У	80,23		
н1291У	н1284У	17,16		
н1284У	н1283У	32,21		
н1283У	н1282У	2,70		
н1282У	н1281У	64,93		
н1281У	н1280У	1,73		
н1280У	н1279У	2,35		

3. Сведения о характеристиках уточняемого земельного участка с кадастровым номером _____ **23:39:0104001:98** _____ :

№ п/п	Наименование характеристики	Значение характеристики
1	2	3
1.	Адрес земельного участка	—
1.1.	Сведения о местоположении земельного участка (при отсутствии адреса) в структурированном в соответствии с федеральной информационной адресной системой виде	Российская Федерация, Краснодарский край, Белореченский р-н, Рязанский с/о, Рязанская ст-ца, Садовая ул, д 31
1.2.	Дополнительные сведения о местоположении земельного участка	—
2.	Площадь земельного участка ± величина погрешности определения (вычисления) площади ($P \pm \Delta P$), м ²	1 848 ± 15,00
3.	Формула, примененная для вычисления предельной погрешности определения площади земельного участка, с подставленными значениями и итоговые (вычисленные) значения	$3,5*0,10*\sqrt{(1\ 848,00)} = 15$

1	2	3
4.	Площадь земельного участка согласно сведениям Единого государственного реестра недвижимости (Ркад), м ²	1 700,00
5.	Оценка расхождения Р и Ркад (Р - Ркад), м ²	148
6.	Предельный минимальный и максимальный размеры земельного участка (Рмин и Рмакс), м ²	Рмин = — Рмакс = —
7.	Кадастровый или иной государственный учетный номер (инвентарный) здания, сооружения, объекта незавершенного строительства, расположенного на земельном участке	—
8.	Вид (виды) разрешенного использования	для индивидуального жилищного строительства и ведения личного подсобного хозяйства
8.1.	Дополнительные сведения об использовании земельного участка	—
9.	Сведения о земельных участках (землях общего пользования, территории общего пользования), посредством которых обеспечивается доступ	—
10.	Иные сведения	—

4. Пояснения к сведениям об уточняемом земельном участке с кадастровым номером 23:39:0104001:98 :

1.	—
----	---

1. Сведения о характерных точках границ уточняемого земельного участка с кадастровым номером 23:39:0104001:29 :

Система координат МСК-23, зона 1 Зона № 1

Обозначение характерных точек границ	Координаты, м				Метод определения координат	Формулы, примененные для расчета средней квадратической погрешности определения координат характерных точек границ (Mt), с подставленными в такие формулы значениями и итоговые (вычисленные) значения Mt, м	Описание закрепления точки
	содержатся в Едином государственном реестре недвижимости		определены в результате выполнения комплексных кадастровых работ				
	X	Y	X	Y			
1	2	3	4	5	6	7	8
1	471 506,78	2 188 656,75	471 506,78	2 188 656,75	—	0,10	—
н 2	471 503,75	2 188 661,69	—	—		—	
3	471 473,62	2 188 700,41	471 473,62	2 188 700,41		0,10	
н 4	471 422,22	2 188 673,48	—	—		—	
1523	—	—	471 479,88	2 188 705,69		—	
1524	—	—	471 475,02	2 188 711,44		—	
1525	—	—	471 451,38	2 188 695,78		—	

1	2	3	4	5	6	7	8
1526	—	—	471 454,81	2 188 689,72	—	—	—
1527	—	—	471 422,40	2 188 673,24			
5	471 438,81	2 188 635,24	471 438,81	2 188 635,24			
6	471 463,79	2 188 639,75	471 463,79	2 188 639,75		0,10	
н 7	471 494,10	2 188 651,24	—	—			
н1372У	—	—	471 494,20	2 188 651,65			
1	471 506,78	2 188 656,75	471 506,78	2 188 656,75			

2. Сведения о частях границ уточняемого земельного участка с кадастровым номером 23:39:0104001:29 :

Обозначение части границ		Горизонтальное проложение (S), м	Описание прохождения части границ	Сведения о согласовании местоположения границ (согласовано/спорное)
от т.	до т.			
1	2	3	4	5
1	3	54,83	—	согласовано
3	1523	8,19		
1523	1524	7,53		
1524	1525	28,36		
1525	1526	6,96		
1526	1527	36,36		
1527	5	41,39		
5	6	25,38		
6	н1372У	32,66		
н1372У	1	13,57		

3. Сведения о характеристиках уточняемого земельного участка с кадастровым номером 23:39:0104001:29 :

№ п/п	Наименование характеристики	Значение характеристики
1	2	3
1.	Адрес земельного участка	—
1.1.	Сведения о местоположении земельного участка (при отсутствии адреса) в структурированном в соответствии с федеральной информационной адресной системой виде	Российская Федерация, Краснодарский край, Белореченский р-н, Рязанский с/о, Рязанская ст-ца, Северный пер
1.2.	Дополнительные сведения о местоположении земельного участка	—
2.	Площадь земельного участка ± величина погрешности определения (вычисления) площади ($P \pm \Delta P$), м ²	3 362 ± 20,00

1	2	3
3.	Формула, примененная для вычисления предельной погрешности определения площади земельного участка, с подставленными значениями и итоговые (вычисленные) значения	$3,5*0,10*\sqrt{(3\ 362,00)} = 20$
4.	Площадь земельного участка согласно сведениям Единого государственного реестра недвижимости (Ркад), м ²	3 188,00
5.	Оценка расхождения Р и Ркад (Р - Ркад), м ²	174
6.	Предельный минимальный и максимальный размеры земельного участка (Рмин и Рмакс), м ²	Рмин = — Рмакс = —
7.	Кадастровый или иной государственный учетный номер (инвентарный) здания, сооружения, объекта незавершенного строительства, расположенного на земельном участке	—
8.	Вид (виды) разрешенного использования	для ведения личного подсобного хозяйства, обслуживания жилых домов, садоводства
8.1.	Дополнительные сведения об использовании земельного участка	—
9.	Сведения о земельных участках (землях общего пользования, территории общего пользования), посредством которых обеспечивается доступ	—
10.	Иные сведения	—

4. Пояснения к сведениям об уточняемом земельном участке с кадастровым номером 23:39:0104001:29 :

1.	—
----	---

1. Сведения о характерных точках границ уточняемого земельного участка с кадастровым номером 23:39:0104001:78 :

Система координат МСК-23, зона 1 Зона № 1

Обозначение характерных точек границ	Координаты, м				Метод определения координат	Формулы, примененные для расчета средней квадратической погрешности определения координат характерных точек границ (Mt), с подставленными в такие формулы значениями и итоговые (вычисленные) значения Mt, м	Описание закрепления точки
	содержатся в Едином государственном реестре недвижимости		определены в результате выполнения комплексных кадастровых работ				
	X	Y	X	Y			
1	2	3	4	5	6	7	8
479	471 226,96	2 188 804,93	—	—	—	0,10	—
480	471 193,21	2 188 792,32	—	—			
481	471 203,30	2 188 755,54	—	—			

1	2	3	4	5	6	7	8
482	471 227,43	2 188 762,88	—	—	—	0,10	—
483	471 241,30	2 188 768,98	—	—			
484	471 236,40	2 188 781,83	—	—			
485	471 236,98	2 188 782,05	—	—			
486	471 233,96	2 188 789,39	—	—			
н1255У	—	—	471 242,06	2 188 769,23			
1614	—	—	471 237,26	2 188 781,82		—	
1615	—	—	471 238,05	2 188 782,12			
н1260У	—	—	471 227,98	2 188 804,99		0,10	
н1261У	—	—	471 198,21	2 188 791,23			
1616	—	—	471 193,85	2 188 789,98		—	
1617	—	—	471 204,25	2 188 753,74			
н1245У	—	—	471 209,49	2 188 755,78		0,10	
н1244У	—	—	471 214,56	2 188 756,74			
н1243У	—	—	471 227,61	2 188 762,25			
н1242У	—	—	471 227,46	2 188 762,60			
479	471 226,96	2 188 804,93	—	—			

2. Сведения о частях границ уточняемого земельного участка с кадастровым номером 23:39:0104001:78 :

Обозначение части границ		Горизонтальное проложение (S), м	Описание прохождения части границ	Сведения о согласовании местоположения границ (согласовано/спорное)
от т.	до т.			
1	2	3	4	5
н1255У	1614	13,47	—	согласовано
1614	1615	0,85		
1615	н1260У	24,99		
н1260У	н1261У	32,80		
н1261У	1616	4,54		
1616	1617	37,70		
1617	н1245У	5,62		
н1245У	н1244У	5,16		
н1244У	н1243У	14,17		
н1243У	н1242У	0,38		
н1242У	н1255У	16,03		

3. Сведения о характеристиках уточняемого земельного участка с кадастровым номером _____ **23:39:0104001:78** _____ :

№ п/п	Наименование характеристики	Значение характеристики
1	2	3
1.	Адрес земельного участка	—
1.1.	Сведения о местоположении земельного участка (при отсутствии адреса) в структурированном в соответствии с федеральной информационной адресной системой виде	Российская Федерация, Краснодарский край, Белореченский р-н, Рязанский с/о, Рязанская ст-ца, Садовая ул, д. 5
1.2.	Дополнительные сведения о местоположении земельного участка	—
2.	Площадь земельного участка ± величина погрешности определения (вычисления) площади ($P \pm \Delta P$), м ²	1 507 ± 14,00
3.	Формула, примененная для вычисления предельной погрешности определения площади земельного участка, с подставленными значениями и итоговые (вычисленные) значения	$3,5*0,10*\sqrt{(1\ 507,00)} = 14$
4.	Площадь земельного участка согласно сведениям Единого государственного реестра недвижимости (Ркад), м ²	1 500,00
5.	Оценка расхождения Р и Ркад ($P - P_{кад}$), м ²	7
6.	Предельный минимальный и максимальный размеры земельного участка (Рмин и Рмакс), м ²	Рмин = — Рмакс = —
7.	Кадастровый или иной государственный учетный номер (инвентарный) здания, сооружения, объекта незавершенного строительства, расположенного на земельном участке	—
8.	Вид (виды) разрешенного использования	для индивидуального жилищного строительства
8.1.	Дополнительные сведения об использовании земельного участка	—
9.	Сведения о земельных участках (землях общего пользования, территории общего пользования), посредством которых обеспечивается доступ	—
10.	Иные сведения	—

4. Пояснения к сведениям об уточняемом земельном участке с кадастровым номером _____ **23:39:0104001:78** _____ :

1.	—
----	---

1. Сведения о характерных точках границ уточняемого земельного участка с кадастровым номером 23:39:0104001:10 :
 Система координат МСК-23, зона 1 Зона № 1

Обозначение характерных точек границ	Координаты, м				Метод определения координат	Формулы, примененные для расчета средней квадратической погрешности определения координат характерных точек границ (Mt), с подставленными в такие формулы значениями и итоговые (вычисленные) значения Mt, м	Описание закрепления точки	
	содержатся в Едином государственном реестре недвижимости		определены в результате выполнения комплексных кадастровых работ					
	X	Y	X	Y				
1	2	3	4	5	6	7	8	
11	471 665,17	2 188 170,58	471 665,17	2 188 170,58	—	—	—	
10	471 678,42	2 188 225,81	471 678,42	2 188 225,81			Закрепление отсутствует	
43	471 633,15	2 188 216,19	—	—				
44	471 593,46	2 188 210,87	—	—		0,10	—	
45	471 596,23	2 188 163,15	—	—				
277	—	—	471 660,92	2 188 222,09		—	Долговременный межевой знак	
1621	—	—	471 594,07	2 188 210,38				
1622	—	—	471 595,59	2 188 163,14			—	—
46	471 636,01	2 188 165,47	471 636,01	2 188 165,47				
11	471 665,17	2 188 170,58	471 665,17	2 188 170,58				

2. Сведения о частях границ уточняемого земельного участка с кадастровым номером 23:39:0104001:10 :

Обозначение части границ		Горизонтальное проложение (S), м	Описание прохождения части границ	Сведения о согласовании местоположения границ (согласовано/спорное)
от т.	до т.			
1	2	3	4	5
11	10	56,80	—	согласовано
10	277	17,89		
277	1621	67,87		
1621	1622	47,26		
1622	46	40,49		
46	11	29,60		

3. Сведения о характеристиках уточняемого земельного участка с кадастровым номером 23:39:0104001:10 :

№ п/п	Наименование характеристики	Значение характеристики
-------	-----------------------------	-------------------------

1	2	3
1.	Адрес земельного участка	—
1.1.	Сведения о местоположении земельного участка (при отсутствии адреса) в структурированном в соответствии с федеральной информационной адресной системой виде	Российская Федерация, Краснодарский край, Белореченский р-н, Рязанская ст-ца, Северный пер, д. 22
1.2.	Дополнительные сведения о местоположении земельного участка	—
2.	Площадь земельного участка ± величина погрешности определения (вычисления) площади ($P \pm \Delta P$), м ²	3 924 ± 22,00
3.	Формула, примененная для вычисления предельной погрешности определения площади земельного участка, с подставленными значениями и итоговые (вычисленные) значения	$3,5 * 0,10 * \sqrt{(3\ 924,00)} = 22$
4.	Площадь земельного участка согласно сведениям Единого государственного реестра недвижимости (Ркад), м ²	3 900,00
5.	Оценка расхождения P и Ркад ($P - P_{кад}$), м ²	24
6.	Предельный минимальный и максимальный размеры земельного участка (Рмин и Рмакс), м ²	Рмин = — Рмакс = —
7.	Кадастровый или иной государственный учетный номер (инвентарный) здания, сооружения, объекта незавершенного строительства, расположенного на земельном участке	—
8.	Вид (виды) разрешенного использования	для ведения личного подсобного хозяйства и обслуживания индивидуальных жилых домов
8.1.	Дополнительные сведения об использовании земельного участка	—
9.	Сведения о земельных участках (землях общего пользования, территории общего пользования), посредством которых обеспечивается доступ	—
10.	Иные сведения	—
4. Пояснения к сведениям об уточняемом земельном участке с кадастровым номером		23:39:0104001:10 :
1.	—	—

1. Сведения о характерных точках границ уточняемого земельного участка с кадастровым номером 23:39:0104001:44 :
 Система координат МСК-23, зона 1 Зона № 1

Обозначение характерных точек границ	Координаты, м				Метод определения координат	Формулы, примененные для расчета средней квадратической погрешности определения координат характерных точек границ (Mt), с подставленными в такие формулы значениями и итоговые (вычисленные) значения Mt, м	Описание закрепления точки	
	содержатся в Едином государственном реестре недвижимости		определены в результате выполнения комплексных кадастровых работ					
	X	Y	X	Y				
1	2	3	4	5	6	7	8	
277	471 660,92	2 188 222,09	471 660,92	2 188 222,09	—	—	Долговременный межевой знак	
276	471 654,92	2 188 249,50	471 654,92	2 188 249,50				
111	471 651,96	2 188 248,83	—	—				
112	471 649,89	2 188 252,13	—	—				
108	471 590,82	2 188 241,77	—	—				
44	471 593,46	2 188 210,87	—	—				
43	471 633,15	2 188 216,19	—	—				
4	—	—	471 653,90	2 188 255,08				
3	—	—	471 651,73	2 188 258,26				
2	—	—	471 593,56	2 188 243,70				
1630	—	—	471 594,66	2 188 214,79				
1621	—	—	471 594,07	2 188 210,38				
277	471 660,92	2 188 222,09	471 660,92	2 188 222,09		—	—	
							0,10	Долговременный межевой знак
							—	—
						—	Долговременный межевой знак	

2. Сведения о частях границ уточняемого земельного участка с кадастровым номером 23:39:0104001:44 :

Обозначение части границ		Горизонтальное проложение (S), м	Описание прохождения части границ	Сведения о согласовании местоположения границ (согласовано/спорное)
от т.	до т.			
1	2	3	4	5
277	276	28,06	—	согласовано

1	2	3	4	5
276	4	5,67	—	согласовано
4	3	3,85		
3	2	59,96		
2	1630	28,93		
1630	1621	4,45		
1621	277	67,87		

3. Сведения о характеристиках уточняемого земельного участка с кадастровым номером 23:39:0104001:44 :

№ п/п	Наименование характеристики	Значение характеристики
1	2	3
1.	Адрес земельного участка	—
1.1.	Сведения о местоположении земельного участка (при отсутствии адреса) в структурированном в соответствии с федеральной информационной адресной системой виде	Российская Федерация, Краснодарский край, Белореченский р-н, Рязанский с/о, Рязанская ст-ца, Северный пер, д. №20
1.2.	Дополнительные сведения о местоположении земельного участка	—
2.	Площадь земельного участка ± величина погрешности определения (вычисления) площади ($P \pm \Delta P$), м ²	2 247 ± 17,00
3.	Формула, примененная для вычисления предельной погрешности определения площади земельного участка, с подставленными значениями и итоговые (вычисленные) значения	$3,5*0,10*\sqrt{(2\ 247,00)} = 17$
4.	Площадь земельного участка согласно сведениям Единого государственного реестра недвижимости ($R_{кад}$), м ²	2 100,00
5.	Оценка расхождения P и $R_{кад}$ ($P - R_{кад}$), м ²	147
6.	Предельный минимальный и максимальный размеры земельного участка ($R_{мин}$ и $R_{макс}$), м ²	$R_{мин} = —$ $R_{макс} = —$
7.	Кадастровый или иной государственный учетный номер (инвентарный) здания, сооружения, объекта незавершенного строительства, расположенного на земельном участке	—
8.	Вид (виды) разрешенного использования	Индивидуальное строительство
8.1.	Дополнительные сведения об использовании земельного участка	—
9.	Сведения о земельных участках (землях общего пользования, территории общего пользования), посредством которых обеспечивается доступ	—
10.	Иные сведения	—

4. Пояснения к сведениям об уточняемом земельном участке с кадастровым номером _____ **23:39:0104001:44** _____ :

1. _____

1. Сведения о характерных точках границ уточняемого земельного участка с кадастровым номером _____ **23:39:0104001:55** _____ :

Система координат _____ МСК-23, зона 1 _____ Зона № _____ 1 _____

Обозначение характерных точек границ	Координаты, м				Метод определения координат	Формулы, примененные для расчета средней квадратической погрешности определения координат характерных точек границ (Mt), с подставленными в такие формулы значениями и итоговые (вычисленные) значения Mt, м	Описание закрепления точки
	содержатся в Едином государственном реестре недвижимости		определены в результате выполнения комплексных кадастровых работ				
	X	Y	X	Y			
1	2	3	4	5	6	7	8
492	471 700,99	2 188 736,41	—	—	—	0,10	—
493	471 700,69	2 188 736,17	—	—			
494	471 656,00	2 188 688,92	—	—			
495	471 665,42	2 188 681,69	—	—			
496	471 668,83	2 188 681,88	—	—			
497	471 673,88	2 188 679,51	—	—			
498	471 695,04	2 188 699,53	—	—			
499	471 695,91	2 188 701,82	—	—			
500	471 715,06	2 188 723,47	—	—			
501	471 715,84	2 188 724,49	—	—			
1781	—	—	471 716,96	2 188 724,97	—	—	
1448	—	—	471 701,44	2 188 736,92			
1447	—	—	471 659,02	2 188 687,75			
1782	—	—	471 658,12	2 188 686,63			
1783	—	—	471 673,01	2 188 674,61			
492	471 700,99	2 188 736,41	—	—	0,10	—	

2. Сведения о частях границ уточняемого земельного участка с кадастровым номером _____ **23:39:0104001:55** _____ :

Обозначение части границ		Горизонтальное проложение (S), м	Описание прохождения части границ	Сведения о согласовании местоположения границ (согласовано/спорное)
от т.	до т.			
1	2	3	4	5
1781	1448	19,59	—	согласовано

1	2	3	4	5
1448	1447	64,94	—	согласовано
1447	1782	1,44		
1782	1783	19,14		
1783	1781	66,84		

3. Сведения о характеристиках уточняемого земельного участка с кадастровым номером _____ **23:39:0104001:55** _____ :

№ п/п	Наименование характеристики	Значение характеристики
1	2	3
1.	Адрес земельного участка	—
1.1.	Сведения о местоположении земельного участка (при отсутствии адреса) в структурированном в соответствии с федеральной информационной адресной системой виде	Российская Федерация, Краснодарский край, Белореченский р-н, Рязанский с/о, Рязанская ст-ца, Первомайская ул, д. 195
1.2.	Дополнительные сведения о местоположении земельного участка	—
2.	Площадь земельного участка ± величина погрешности определения (вычисления) площади ($P \pm \Delta P$), м ²	1 290 ± 13,00
3.	Формула, примененная для вычисления предельной погрешности определения площади земельного участка, с подставленными значениями и итоговые (вычисленные) значения	$3,5 * 0,10 * \sqrt{(1\ 290,00)} = 13$
4.	Площадь земельного участка согласно сведениям Единого государственного реестра недвижимости (Ркад), м ²	1 282,00
5.	Оценка расхождения Р и Ркад ($P - P_{кад}$), м ²	8
6.	Предельный минимальный и максимальный размеры земельного участка (Рмин и Рмакс), м ²	Рмин = — Рмакс = —
7.	Кадастровый или иной государственный учетный номер (инвентарный) здания, сооружения, объекта незавершенного строительства, расположенного на земельном участке	—
8.	Вид (виды) разрешенного использования	Для индивидуального жилищного строительства
8.1.	Дополнительные сведения об использовании земельного участка	—
9.	Сведения о земельных участках (землях общего пользования, территории общего пользования), посредством которых обеспечивается доступ	—
10.	Иные сведения	—

4. Пояснения к сведениям об уточняемом земельном участке с кадастровым номером _____ **23:39:0104001:55** _____ :

1.	—
----	---

1. Сведения о характерных точках границ уточняемого земельного участка с кадастровым номером 23:39:0104001:126 :
 Система координат МСК-23, зона 1 Зона № 1

Обозначение характерных точек границ	Координаты, м				Метод определения координат	Формулы, примененные для расчета средней квадратической погрешности определения координат характерных точек границ (Mt), с подставленными в такие формулы значениями и итоговые (вычисленные) значения Mt, м	Описание закрепления точки
	содержатся в Едином государственном реестре недвижимости		определены в результате выполнения комплексных кадастровых работ				
	X	Y	X	Y			
1	2	3	4	5	6	7	8
231	471 599,59	2 188 732,19	—	—	—	0,10	—
232	471 569,71	2 188 757,53	—	—			
233	471 524,95	2 188 704,72	—	—			
234	471 557,90	2 188 680,83	—	—			
244	471 583,70	2 188 712,61	—	—		—	
н1439У	—	—	471 574,11	2 188 757,49		0,10	
н1440У	—	—	471 543,35	2 188 780,55		—	
1441	—	—	471 497,75	2 188 727,74		0,10	
н1442У	—	—	471 530,07	2 188 702,88		—	
231	471 599,59	2 188 732,19	—	—		0,10	

2. Сведения о частях границ уточняемого земельного участка с кадастровым номером 23:39:0104001:126 :

Обозначение части границ		Горизонтальное проложение (S), м	Описание прохождения части границ	Сведения о согласовании местоположения границ (согласовано/спорное)
от т.	до т.			
1	2	3	4	5
н1439У	н1440У	38,44	—	согласовано
н1440У	1441	69,77		
1441	н1442У	40,78		
н1442У	н1439У	70,16		

3. Сведения о характеристиках уточняемого земельного участка с кадастровым номером 23:39:0104001:126 :

№ п/п	Наименование характеристики	Значение характеристики
1	2	3

1	2	3
1.	Адрес земельного участка	—
1.1.	Сведения о местоположении земельного участка (при отсутствии адреса) в структурированном в соответствии с федеральной информационной адресной системой виде	Российская Федерация, Краснодарский край, Белореченский р-н, Рязанский с/о, Рязанская ст-ца, Советская ул, д. 140
1.2.	Дополнительные сведения о местоположении земельного участка	—
2.	Площадь земельного участка ± величина погрешности определения (вычисления) площади ($P \pm \Delta P$), м ²	2 768 ± 18,00
3.	Формула, примененная для вычисления предельной погрешности определения площади земельного участка, с подставленными значениями и итоговые (вычисленные) значения	$3,5*0,10*\sqrt{(2\ 768,00)} = 18$
4.	Площадь земельного участка согласно сведениям Единого государственного реестра недвижимости (Ркад), м ²	2 700,00
5.	Оценка расхождения P и Ркад ($P - P_{кад}$), м ²	68
6.	Предельный минимальный и максимальный размеры земельного участка (Рмин и Рмакс), м ²	Рмин = — Рмакс = —
7.	Кадастровый или иной государственный учетный номер (инвентарный) здания, сооружения, объекта незавершенного строительства, расположенного на земельном участке	—
8.	Вид (виды) разрешенного использования	индивидуальное жилищное строительство
8.1.	Дополнительные сведения об использовании земельного участка	—
9.	Сведения о земельных участках (землях общего пользования, территории общего пользования), посредством которых обеспечивается доступ	—
10.	Иные сведения	—
4. Пояснения к сведениям об уточняемом земельном участке с кадастровым номером		23:39:0104001:126 :
1.	—	—

Описание местоположения здания, сооружения, объекта незавершенного строительства на земельном участке

1. Сведения о характерных точках контура объекта недвижимости с кадастровым номером 23:39:0104001:218 **:**

Система координат МСК-23, зона 1 Зона № 1

Обозначение характерных точек границ	Содержатся в Едином государственном реестре недвижимости			Определены в ходе выполнения комплексных кадастровых работ			Метод определения координат	Формулы, примененные для расчета средней квадратической погрешности определения координат характерных точек (Mt), м, с подставленными в такие формулы значениями и итоговые (вычисленные) значения Mt, м
	координаты, м		Радиус, м	координаты, м		Радиус, м		
	X	Y	R	X	Y	R		
1	2	3	4	5	6	7	8	9
н17890	—	—	—	471 611,60	2 188 595,18	—	—	—
н17900	—	—	—	471 618,88	2 188 602,71	—		
н17910	—	—	—	471 613,19	2 188 608,22	—		
н17920	—	—	—	471 609,13	2 188 604,03	—		
н17930	—	—	—	471 606,83	2 188 606,26	—		
н17940	—	—	—	471 603,60	2 188 602,93	—		
н17890	—	—	—	471 611,60	2 188 595,18	—		

2. Сведения о характеристиках объекта недвижимости с кадастровым номером 23:39:0104001:218 **:**

№ п/п	Наименование характеристики	Значение характеристики
1	2	3
1.	Вид объекта недвижимости	Здание
2.	Ранее присвоенный государственный учетный номер (инвентарный) здания, сооружения, объекта незавершенного строительства	—
3.	Кадастровый номер земельного участка (земельных участков), в границах которого (которых) расположены здание, сооружение, объект незавершенного строительства	—
4.	Уникальный учетный номер кадастрового квартала, в границах которого расположены здание, сооружение, объект незавершенного строительства	23:39:0104001

1	2	3
5.	Адрес здания, сооружения, объекта незавершенного строительства	—
5.1.	Сведения о местоположении здания, сооружения, объекта незавершенного строительства (при отсутствии адреса) в структурированном в соответствии с федеральной информационной адресной системой виде	Российская Федерация, Краснодарский край, Белореченский р-н, Рязанская ст-ца, Советская ул, д 105
5.2.	Дополнительные сведения о местоположении	—
6.	Иные сведения	—

3. Пояснения к сведениям об объекте недвижимости с кадастровым номером 23:39:0104001:218 :

1.	—
----	---

1. Сведения о характерных точках контура объекта недвижимости с кадастровым номером 23:39:0104001:221 :

Система координат МСК-23, зона 1 Зона № 1

Обозначение характерных точек границ	Содержатся в Едином государственном реестре недвижимости			Определены в ходе выполнения комплексных кадастровых работ			Метод определения координат	Формулы, примененные для расчета средней квадратической погрешности определения координат характерных точек (Mt), м, с подставленными в такие формулы значениями и итоговые (вычисленные) значения Mt, м
	координаты, м		Радиус, м	координаты, м		Радиус, м		
	X	Y	R	X	Y	R		
1	2	3	4	5	6	7	8	9
н15480	—	—	—	471 373,80	2 188 362,53	—	—	—
н15490	—	—	—	471 372,12	2 188 371,51	—		
н15500	—	—	—	471 367,86	2 188 370,72	—		
н15510	—	—	—	471 368,44	2 188 367,65	—		
н15520	—	—	—	471 363,88	2 188 366,79	—		
н15530	—	—	—	471 364,98	2 188 360,89	—		
н15480	—	—	—	471 373,80	2 188 362,53	—		

2. Сведения о характеристиках объекта недвижимости с кадастровым номером 23:39:0104001:221 :

№ п/п	Наименование характеристики	Значение характеристики
1	2	3
1.	Вид объекта недвижимости	Здание

1	2	3
2.	Ранее присвоенный государственный учетный номер (инвентарный) здания, сооружения, объекта незавершенного строительства	—
3.	Кадастровый номер земельного участка (земельных участков), в границах которого (которых) расположены здание, сооружение, объект незавершенного строительства	—
4.	Уникальный учетный номер кадастрового квартала, в границах которого расположены здание, сооружение, объект незавершенного строительства	23:39:0104001
5.	Адрес здания, сооружения, объекта незавершенного строительства	—
5.1.	Сведения о местоположении здания, сооружения, объекта незавершенного строительства (при отсутствии адреса) в структурированном в соответствии с федеральной информационной адресной системой виде	Российская Федерация, Краснодарский край, Белореченский р-н, Рязанское с/п, Рязанская ст-ца, Украинская ул, д 1
5.2.	Дополнительные сведения о местоположении	—
6.	Иные сведения	—

3. Пояснения к сведениям об объекте недвижимости с кадастровым номером 23:39:0104001:221 :

1.	—
----	---

1. Сведения о характерных точках контура объекта недвижимости с кадастровым номером 23:39:0104001:222 :

Система координат МСК-23, зона 1 Зона № 1

Обозначение характерных точек границ	Содержатся в Едином государственном реестре недвижимости			Определены в ходе выполнения комплексных кадастровых работ			Метод определения координат	Формулы, примененные для расчета средней квадратической погрешности определения координат характерных точек (Mt), м, с подставленными в такие формулы значениями и итоговые (вычисленные) значения Mt, м
	координаты, м		Радиус, м	координаты, м		Радиус, м		
	X	Y	R	X	Y	R		
1	2	3	4	5	6	7	8	9
н16770	—	—	—	471 422,23	2 188 501,46	—	—	—
н16780	—	—	—	471 420,62	2 188 506,50	—		
н16790	—	—	—	471 411,27	2 188 503,29	—		
н16800	—	—	—	471 412,92	2 188 498,48	—		

1	2	3	4	5	6	7	8	9
н15050	—	—	—	471 548,80	2 188 212,13	—	—	—
н15060	—	—	—	471 549,10	2 188 206,50	—		
н15070	—	—	—	471 556,78	2 188 206,91	—		
н15080	—	—	—	471 556,48	2 188 212,54	—		
н15050	—	—	—	471 548,80	2 188 212,13	—		

2. Сведения о характеристиках объекта недвижимости с кадастровым номером 23:39:0104001:223 :

№ п/п	Наименование характеристики	Значение характеристики
1	2	3
1.	Вид объекта недвижимости	Здание
2.	Ранее присвоенный государственный учетный номер (инвентарный) здания, сооружения, объекта незавершенного строительства	—
3.	Кадастровый номер земельного участка (земельных участков), в границах которого (которых) расположены здание, сооружение, объект незавершенного строительства	—
4.	Уникальный учетный номер кадастрового квартала, в границах которого расположены здание, сооружение, объект незавершенного строительства	23:39:0104001
5.	Адрес здания, сооружения, объекта незавершенного строительства	—
5.1.	Сведения о местоположении здания, сооружения, объекта незавершенного строительства (при отсутствии адреса) в структурированном в соответствии с федеральной информационной адресной системой виде	Российская Федерация, Краснодарский край, Белореченский р-н, Рязанское с/п, Рязанская ст-ца, Северный пер, д 21
5.2.	Дополнительные сведения о местоположении	—
6.	Иные сведения	—

3. Пояснения к сведениям об объекте недвижимости с кадастровым номером 23:39:0104001:223 :

1.	—
----	---

1. Сведения о характерных точках контура объекта недвижимости с кадастровым номером 23:39:0104001:228 :

Система координат			МСК-23, зона 1				Зона № 1	
Обозначение характерных точек границ	Содержатся в Едином государственном реестре недвижимости			Определены в ходе выполнения комплексных кадастровых работ			Метод определения координат	Формулы, примененные для расчета средней квадратической погрешности определения координат характерных точек (Mt), м, с подставленными в такие формулы значениями и итоговые (вычисленные) значения Mt, м
	координаты, м		Радиус, м	координаты, м		Радиус, м		
	X	Y	R	X	Y	R		
1	2	3	4	5	6	7	8	9
н17230	—	—	—	471 381,17	2 188 337,19	—	—	—
н17240	—	—	—	471 381,43	2 188 346,36	—		
н17250	—	—	—	471 373,59	2 188 346,58	—		
н17260	—	—	—	471 373,52	2 188 344,00	—		
н17270	—	—	—	471 372,73	2 188 344,00	—		
н17280	—	—	—	471 372,73	2 188 337,42	—		
н17230	—	—	—	471 381,17	2 188 337,19	—		

2. Сведения о характеристиках объекта недвижимости с кадастровым номером 23:39:0104001:228 :

№ п/п	Наименование характеристики	Значение характеристики
1	2	3
1.	Вид объекта недвижимости	Здание
2.	Ранее присвоенный государственный учетный номер (инвентарный) здания, сооружения, объекта незавершенного строительства	—
3.	Кадастровый номер земельного участка (земельных участков), в границах которого (которых) расположены здание, сооружение, объект незавершенного строительства	—
4.	Уникальный учетный номер кадастрового квартала, в границах которого расположены здание, сооружение, объект незавершенного строительства	23:39:0104001

1	2	3
5.	Адрес здания, сооружения, объекта незавершенного строительства	—
5.1.	Сведения о местоположении здания, сооружения, объекта незавершенного строительства (при отсутствии адреса) в структурированном в соответствии с федеральной информационной адресной системой виде	Российская Федерация, Краснодарский край, Белореченский р-н, Рязанское с/п, Рязанская ст-ца, Садовая ул, д 39
5.2.	Дополнительные сведения о местоположении	—
6.	Иные сведения	—

3. Пояснения к сведениям об объекте недвижимости с кадастровым номером 23:39:0104001:228 :

1.	—
----	---

1. Сведения о характерных точках контура объекта недвижимости с кадастровым номером 23:39:0104001:237 :

Система координат	<u>МСК-23, зона 1</u>	Зона №	<u>1</u>
-------------------	-----------------------	--------	----------

Обозначение характерных точек границ	Содержатся в Едином государственном реестре недвижимости			Определены в ходе выполнения комплексных кадастровых работ			Метод определения координат	Формулы, примененные для расчета средней квадратической погрешности определения координат характерных точек (Mt), м, с подставленными в такие формулы значениями и итоговые (вычисленные) значения Mt, м
	координаты, м		Радиус, м	координаты, м		Радиус, м		
	X	Y	R	X	Y	R		
1	2	3	4	5	6	7	8	9
н16460	—	—	—	471 593,00	2 188 492,99	—	—	—
н16470	—	—	—	471 591,15	2 188 499,63	—		
н16480	—	—	—	471 580,14	2 188 496,57	—		
н16490	—	—	—	471 581,99	2 188 489,92	—		
н16460	—	—	—	471 593,00	2 188 492,99	—		

2. Сведения о характеристиках объекта недвижимости с кадастровым номером 23:39:0104001:237 :

№ п/п	Наименование характеристики	Значение характеристики
1	2	3
1.	Вид объекта недвижимости	Здание
2.	Ранее присвоенный государственный учетный номер (инвентарный) здания, сооружения, объекта незавершенного строительства	—

1	2	3
3.	Кадастровый номер земельного участка (земельных участков), в границах которого (которых) расположены здание, сооружение, объект незавершенного строительства	—
4.	Уникальный учетный номер кадастрового квартала, в границах которого расположены здание, сооружение, объект незавершенного строительства	23:39:0104001
5.	Адрес здания, сооружения, объекта незавершенного строительства	—
5.1.	Сведения о местоположении здания, сооружения, объекта незавершенного строительства (при отсутствии адреса) в структурированном в соответствии с федеральной информационной адресной системой виде	Российская Федерация, Краснодарский край, Белореченский р-н, Рязанская ст-ца, Северный пер, д 6
5.2.	Дополнительные сведения о местоположении	—
6.	Иные сведения	—

3. Пояснения к сведениям об объекте недвижимости с кадастровым номером 23:39:0104001:237 :

1.	—
----	---

1. Сведения о характерных точках контура объекта недвижимости с кадастровым номером 23:39:0104001:245 :

Система координат МСК-23, зона 1 Зона № 1

Обозначение характерных точек границ	Содержатся в Едином государственном реестре недвижимости			Определены в ходе выполнения комплексных кадастровых работ			Метод определения координат	Формулы, примененные для расчета средней квадратической погрешности определения координат характерных точек (Mt), м, с подставленными в такие формулы значениями и итоговые (вычисленные) значения Mt, м
	координаты, м		Радиус, м	координаты, м		Радиус, м		
	X	Y	R	X	Y	R		
1	2	3	4	5	6	7	8	9
н1665O	—	—	—	471 222,88	2 188 806,48	—	—	—
н1666O	—	—	—	471 220,22	2 188 812,47	—		
н1667O	—	—	—	471 212,72	2 188 809,14	—		
н1668O	—	—	—	471 215,38	2 188 803,15	—		
н1665O	—	—	—	471 222,88	2 188 806,48	—		

2. Сведения о характеристиках объекта недвижимости с кадастровым номером 23:39:0104001:245 :

№ п/п	Наименование характеристики	Значение характеристики
-------	-----------------------------	-------------------------

1	2	3
1.	Вид объекта недвижимости	Здание
2.	Ранее присвоенный государственный учетный номер (инвентарный) здания, сооружения, объекта незавершенного строительства	—
3.	Кадастровый номер земельного участка (земельных участков), в границах которого (которых) расположены здание, сооружение, объект незавершенного строительства	—
4.	Уникальный учетный номер кадастрового квартала, в границах которого расположены здание, сооружение, объект незавершенного строительства	23:39:0104001
5.	Адрес здания, сооружения, объекта незавершенного строительства	—
5.1.	Сведения о местоположении здания, сооружения, объекта незавершенного строительства (при отсутствии адреса) в структурированном в соответствии с федеральной информационной адресной системой виде	Российская Федерация, Краснодарский край, Белореченский р-н, Рязанская ст-ца, Садовая ул, д 3
5.2.	Дополнительные сведения о местоположении	—
6.	Иные сведения	—

3. Пояснения к сведениям об объекте недвижимости с кадастровым номером 23:39:0104001:245 :

1.	—
----	---

1. Сведения о характерных точках контура объекта недвижимости с кадастровым номером 23:39:0104001:250 :

Система координат МСК-23, зона 1 Зона № 1

Обозначение характерных точек границ	Содержатся в Едином государственном реестре недвижимости			Определены в ходе выполнения комплексных кадастровых работ			Метод определения координат	Формулы, примененные для расчета средней квадратической погрешности определения координат характерных точек (Mt), м, с подставленными в такие формулы значениями и итоговые (вычисленные) значения Mt, м
	координаты, м		Радиус, м	координаты, м		Радиус, м		
	X	Y	R	X	Y	R		
1	2	3	4	5	6	7	8	9
н14520	—	—	—	471 669,90	2 188 747,89	—	—	—
н14530	—	—	—	471 676,84	2 188 755,36	—		
н14540	—	—	—	471 672,14	2 188 759,72	—		
н14550	—	—	—	471 667,68	2 188 754,92	—		

1	2	3	4	5	6	7	8	9
н14560	—	—	—	471 666,30	2 188 756,20	—	—	—
н14570	—	—	—	471 663,82	2 188 753,53	—		
н14520	—	—	—	471 669,90	2 188 747,89	—		

2. Сведения о характеристиках объекта недвижимости с кадастровым номером 23:39:0104001:250 :

№ п/п	Наименование характеристики	Значение характеристики
1	2	3
1.	Вид объекта недвижимости	Здание
2.	Ранее присвоенный государственный учетный номер (инвентарный) здания, сооружения, объекта незавершенного строительства	—
3.	Кадастровый номер земельного участка (земельных участков), в границах которого (которых) расположены здание, сооружение, объект незавершенного строительства	—
4.	Уникальный учетный номер кадастрового квартала, в границах которого расположены здание, сооружение, объект незавершенного строительства	23:39:0104001
5.	Адрес здания, сооружения, объекта незавершенного строительства	—
5.1.	Сведения о местоположении здания, сооружения, объекта незавершенного строительства (при отсутствии адреса) в структурированном в соответствии с федеральной информационной адресной системой виде	Российская Федерация, Краснодарский край, Белореченский р-н, Рязанская ст-ца, Первомайская ул, д 191
5.2.	Дополнительные сведения о местоположении	—
6.	Иные сведения	—

3. Пояснения к сведениям об объекте недвижимости с кадастровым номером 23:39:0104001:250 :

1.	—
----	---

1. Сведения о характерных точках контура объекта недвижимости с кадастровым номером 23:39:0104001:251 :

Система координат		МСК-23, зона 1					Зона № 1	
Обозначение характерных точек границ	Содержатся в Едином государственном реестре недвижимости			Определены в ходе выполнения комплексных кадастровых работ			Метод определения координат	Формулы, примененные для расчета средней квадратической погрешности определения координат характерных точек (Mt), м, с подставленными в такие формулы значениями и итоговые (вычисленные) значения Mt, м
	координаты, м		Радиус, м	координаты, м		Радиус, м		
	X	Y	R	X	Y	R		
1	2	3	4	5	6	7	8	9
н17330	—	—	—	471 388,00	2 187 834,21	—	—	—
н17340	—	—	—	471 388,34	2 187 839,33	—		
н17350	—	—	—	471 380,77	2 187 839,83	—		
н17360	—	—	—	471 380,44	2 187 834,71	—		
н17330	—	—	—	471 388,00	2 187 834,21	—		

2. Сведения о характеристиках объекта недвижимости с кадастровым номером 23:39:0104001:251 :

№ п/п	Наименование характеристики	Значение характеристики
1	2	3
1.	Вид объекта недвижимости	Здание
2.	Ранее присвоенный государственный учетный номер (инвентарный) здания, сооружения, объекта незавершенного строительства	—
3.	Кадастровый номер земельного участка (земельных участков), в границах которого (которых) расположены здание, сооружение, объект незавершенного строительства	—
4.	Уникальный учетный номер кадастрового квартала, в границах которого расположены здание, сооружение, объект незавершенного строительства	23:39:0104001
5.	Адрес здания, сооружения, объекта незавершенного строительства	—
5.1.	Сведения о местоположении здания, сооружения, объекта незавершенного строительства (при отсутствии адреса) в структурированном в соответствии с федеральной информационной адресной системой виде	Российская Федерация, Краснодарский край, Белореченский р-н, Рязанская ст-ца, Садовая ул, д 48
5.2.	Дополнительные сведения о местоположении	—

1	2	3
6.	Иные сведения	—

3. Пояснения к сведениям об объекте недвижимости с кадастровым номером 23:39:0104001:251 :

1.	—
----	---

1. Сведения о характерных точках контура объекта недвижимости с кадастровым номером 23:39:0104001:252 :

Система координат	<u>МСК-23, зона 1</u>	Зона №	<u>1</u>
-------------------	-----------------------	--------	----------

Обозначение характерных точек границ	Содержатся в Едином государственном реестре недвижимости			Определены в ходе выполнения комплексных кадастровых работ			Метод определения координат	Формулы, примененные для расчета средней квадратической погрешности определения координат характерных точек (Mt), м, с подставленными в такие формулы значениями и итоговые (вычисленные) значения Mt, м
	координаты, м		Радиус, м	координаты, м		Радиус, м		
	X	Y	R	X	Y	R		
1	2	3	4	5	6	7	8	9
н16340	—	—	—	471 604,83	2 188 251,00	—	—	—
н16350	—	—	—	471 604,06	2 188 256,58	—		
н16360	—	—	—	471 596,92	2 188 255,59	—		
н16370	—	—	—	471 597,70	2 188 250,01	—		
н16340	—	—	—	471 604,83	2 188 251,00	—		

2. Сведения о характеристиках объекта недвижимости с кадастровым номером 23:39:0104001:252 :

№ п/п	Наименование характеристики	Значение характеристики
1	2	3
1.	Вид объекта недвижимости	Здание
2.	Ранее присвоенный государственный учетный номер (инвентарный) здания, сооружения, объекта незавершенного строительства	—
3.	Кадастровый номер земельного участка (земельных участков), в границах которого (которых) расположены здание, сооружение, объект незавершенного строительства	—
4.	Уникальный учетный номер кадастрового квартала, в границах которого расположены здание, сооружение, объект незавершенного строительства	23:39:0104001

1	2	3
5.	Адрес здания, сооружения, объекта незавершенного строительства	—
5.1.	Сведения о местоположении здания, сооружения, объекта незавершенного строительства (при отсутствии адреса) в структурированном в соответствии с федеральной информационной адресной системой виде	Российская Федерация, Краснодарский край, Белореченский р-н, Рязанская ст-ца, Северный пер, д 18
5.2.	Дополнительные сведения о местоположении	—
6.	Иные сведения	—

3. Пояснения к сведениям об объекте недвижимости с кадастровым номером 23:39:0104001:252 :

1.	—
----	---

1. Сведения о характерных точках контура объекта недвижимости с кадастровым номером 23:39:0104001:253 :

Система координат	<u>МСК-23, зона 1</u>	Зона №	<u>1</u>
-------------------	-----------------------	--------	----------

Обозначение характерных точек границ	Содержатся в Едином государственном реестре недвижимости			Определены в ходе выполнения комплексных кадастровых работ			Метод определения координат	Формулы, примененные для расчета средней квадратической погрешности определения координат характерных точек (Mt), м, с подставленными в такие формулы значениями и итоговые (вычисленные) значения Mt, м
	координаты, м		Радиус, м	координаты, м		Радиус, м		
	X	Y	R	X	Y	R		
1	2	3	4	5	6	7	8	9
н16690	—	—	—	471 237,90	2 188 768,98	—	—	—
н16700	—	—	—	471 235,45	2 188 774,26	—		
н16710	—	—	—	471 228,13	2 188 770,87	—		
н16720	—	—	—	471 230,58	2 188 765,58	—		
н16690	—	—	—	471 237,90	2 188 768,98	—		

2. Сведения о характеристиках объекта недвижимости с кадастровым номером 23:39:0104001:253 :

№ п/п	Наименование характеристики	Значение характеристики
1	2	3
1.	Вид объекта недвижимости	Здание
2.	Ранее присвоенный государственный учетный номер (инвентарный) здания, сооружения, объекта незавершенного строительства	—

1	2	3
3.	Кадастровый номер земельного участка (земельных участков), в границах которого (которых) расположены здание, сооружение, объект незавершенного строительства	—
4.	Уникальный учетный номер кадастрового квартала, в границах которого расположены здание, сооружение, объект незавершенного строительства	23:39:0104001
5.	Адрес здания, сооружения, объекта незавершенного строительства	—
5.1.	Сведения о местоположении здания, сооружения, объекта незавершенного строительства (при отсутствии адреса) в структурированном в соответствии с федеральной информационной адресной системой виде	Российская Федерация, Краснодарский край, Белореченский р-н, Рязанская ст-ца, Садовая ул, д 5
5.2.	Дополнительные сведения о местоположении	—
6.	Иные сведения	—

3. Пояснения к сведениям об объекте недвижимости с кадастровым номером 23:39:0104001:253 :

1.	—
----	---

1. Сведения о характерных точках контура объекта недвижимости с кадастровым номером 23:39:0104001:255 :

Система координат МСК-23, зона 1 Зона № 1

Обозначение характерных точек границ	Содержатся в Едином государственном реестре недвижимости			Определены в ходе выполнения комплексных кадастровых работ			Метод определения координат	Формулы, примененные для расчета средней квадратической погрешности определения координат характерных точек (Mt), м, с подставленными в такие формулы значениями и итоговые (вычисленные) значения Mt, м
	координаты, м		Радиус, м	координаты, м		Радиус, м		
	X	Y	R	X	Y	R		
1	2	3	4	5	6	7	8	9
н14600	—	—	—	471 590,73	2 188 661,66	—	—	—
н14610	—	—	—	471 595,30	2 188 667,49	—		
н14620	—	—	—	471 590,49	2 188 671,25	—		
н14630	—	—	—	471 585,93	2 188 665,42	—		
н14600	—	—	—	471 590,73	2 188 661,66	—		

2. Сведения о характеристиках объекта недвижимости с кадастровым номером 23:39:0104001:255 :

№ п/п	Наименование характеристики	Значение характеристики
-------	-----------------------------	-------------------------

1	2	3
1.	Вид объекта недвижимости	Здание
2.	Ранее присвоенный государственный учетный номер (инвентарный) здания, сооружения, объекта незавершенного строительства	—
3.	Кадастровый номер земельного участка (земельных участков), в границах которого (которых) расположены здание, сооружение, объект незавершенного строительства	—
4.	Уникальный учетный номер кадастрового квартала, в границах которого расположены здание, сооружение, объект незавершенного строительства	23:39:0104001
5.	Адрес здания, сооружения, объекта незавершенного строительства	—
5.1.	Сведения о местоположении здания, сооружения, объекта незавершенного строительства (при отсутствии адреса) в структурированном в соответствии с федеральной информационной адресной системой виде	Российская Федерация, Краснодарский край, Белореченский р-н, Рязанская ст-ца, Советская ул, д 144
5.2.	Дополнительные сведения о местоположении	—
6.	Иные сведения	—

3. Пояснения к сведениям об объекте недвижимости с кадастровым номером 23:39:0104001:255 :

1. —

1. Сведения о характерных точках контура объекта недвижимости с кадастровым номером 23:39:0104001:256 :

Система координат МСК-23, зона 1 Зона № 1

Обозначение характерных точек границ	Содержатся в Едином государственном реестре недвижимости			Определены в ходе выполнения комплексных кадастровых работ			Метод определения координат	Формулы, примененные для расчета средней квадратической погрешности определения координат характерных точек (Mt), м, с подставленными в такие формулы значениями и итоговые (вычисленные) значения Mt, м
	координаты, м		Радиус, м	координаты, м		Радиус, м		
	X	Y	R	X	Y	R		
1	2	3	4	5	6	7	8	9
н15970	—	—	—	471 343,05	2 188 082,08	—	—	—
н15980	—	—	—	471 344,07	2 188 089,51	—		
н15990	—	—	—	471 339,98	2 188 090,07	—		
н16000	—	—	—	471 338,96	2 188 082,64	—		

1	2	3	4	5	6	7	8	9
н1703О	—	—	—	471 327,74	2 188 594,26	—	—	—
н1704О	—	—	—	471 325,20	2 188 599,53	—		
н1705О	—	—	—	471 318,21	2 188 596,15	—		
н1706О	—	—	—	471 320,75	2 188 590,89	—		
н1703О	—	—	—	471 327,74	2 188 594,26	—		

2. Сведения о характеристиках объекта недвижимости с кадастровым номером 23:39:0104001:258 :

№ п/п	Наименование характеристики	Значение характеристики
1	2	3
1.	Вид объекта недвижимости	Здание
2.	Ранее присвоенный государственный учетный номер (инвентарный) здания, сооружения, объекта незавершенного строительства	—
3.	Кадастровый номер земельного участка (земельных участков), в границах которого (которых) расположены здание, сооружение, объект незавершенного строительства	—
4.	Уникальный учетный номер кадастрового квартала, в границах которого расположены здание, сооружение, объект незавершенного строительства	23:39:0104001
5.	Адрес здания, сооружения, объекта незавершенного строительства	—
5.1.	Сведения о местоположении здания, сооружения, объекта незавершенного строительства (при отсутствии адреса) в структурированном в соответствии с федеральной информационной адресной системой виде	Российская Федерация, Краснодарский край, Белореченский р-н, Рязанская ст-ца, Садовая ул, д 23
5.2.	Дополнительные сведения о местоположении	—
6.	Иные сведения	—

3. Пояснения к сведениям об объекте недвижимости с кадастровым номером 23:39:0104001:258 :

1.	—
----	---

1. Сведения о характерных точках контура объекта недвижимости с кадастровым номером 23:39:0104001:259 :

Система координат		МСК-23, зона 1					Зона № 1	
Обозначение характерных точек границ	Содержатся в Едином государственном реестре недвижимости			Определены в ходе выполнения комплексных кадастровых работ			Метод определения координат	Формулы, примененные для расчета средней квадратической погрешности определения координат характерных точек (Mt), м, с подставленными в такие формулы значениями и итоговые (вычисленные) значения Mt, м
	координаты, м		Радиус, м	координаты, м		Радиус, м		
	X	Y	R	X	Y	R		
1	2	3	4	5	6	7	8	9
н14640	—	—	—	471 585,23	2 188 673,51	—	—	—
н14650	—	—	—	471 588,99	2 188 678,78	—		
н14660	—	—	—	471 577,91	2 188 686,70	—		
н14670	—	—	—	471 574,15	2 188 681,43	—		
н14640	—	—	—	471 585,23	2 188 673,51	—		

2. Сведения о характеристиках объекта недвижимости с кадастровым номером 23:39:0104001:259 :

№ п/п	Наименование характеристики	Значение характеристики
1	2	3
1.	Вид объекта недвижимости	Здание
2.	Ранее присвоенный государственный учетный номер (инвентарный) здания, сооружения, объекта незавершенного строительства	—
3.	Кадастровый номер земельного участка (земельных участков), в границах которого (которых) расположены здание, сооружение, объект незавершенного строительства	—
4.	Уникальный учетный номер кадастрового квартала, в границах которого расположены здание, сооружение, объект незавершенного строительства	23:39:0104001
5.	Адрес здания, сооружения, объекта незавершенного строительства	—
5.1.	Сведения о местоположении здания, сооружения, объекта незавершенного строительства (при отсутствии адреса) в структурированном в соответствии с федеральной информационной адресной системой виде	Российская Федерация, Краснодарский край, Белореченский р-н, Рязанская ст-ца, Советская ул, д 144
5.2.	Дополнительные сведения о местоположении	—

1	2	3
6.	Иные сведения	—

3. Пояснения к сведениям об объекте недвижимости с кадастровым номером 23:39:0104001:259 :

1.	—
----	---

1. Сведения о характерных точках контура объекта недвижимости с кадастровым номером 23:39:0104001:260 :

Система координат	<u>МСК-23, зона 1</u>	Зона № <u>1</u>
-------------------	-----------------------	-----------------

Обозначение характерных точек границ	Содержатся в Едином государственном реестре недвижимости			Определены в ходе выполнения комплексных кадастровых работ			Метод определения координат	Формулы, примененные для расчета средней квадратической погрешности определения координат характерных точек (Mt), м, с подставленными в такие формулы значениями и итоговые (вычисленные) значения Mt, м
	координаты, м		Радиус, м	координаты, м		Радиус, м		
	X	Y	R	X	Y	R		
1	2	3	4	5	6	7	8	9
н16990	—	—	—	471 429,32	2 188 308,85	—	—	—
н17000	—	—	—	471 430,05	2 188 315,49	—		
н17010	—	—	—	471 420,69	2 188 316,51	—		
н17020	—	—	—	471 419,97	2 188 309,87	—		
н16990	—	—	—	471 429,32	2 188 308,85	—		

2. Сведения о характеристиках объекта недвижимости с кадастровым номером 23:39:0104001:260 :

№ п/п	Наименование характеристики	Значение характеристики
1	2	3
1.	Вид объекта недвижимости	Здание
2.	Ранее присвоенный государственный учетный номер (инвентарный) здания, сооружения, объекта незавершенного строительства	—
3.	Кадастровый номер земельного участка (земельных участков), в границах которого (которых) расположены здание, сооружение, объект незавершенного строительства	—
4.	Уникальный учетный номер кадастрового квартала, в границах которого расположены здание, сооружение, объект незавершенного строительства	23:39:0104001

1	2	3
5.	Адрес здания, сооружения, объекта незавершенного строительства	—
5.1.	Сведения о местоположении здания, сооружения, объекта незавершенного строительства (при отсутствии адреса) в структурированном в соответствии с федеральной информационной адресной системой виде	Российская Федерация, Краснодарский край, Белореченский р-н, Рязанская ст-ца, Садовая ул, д 22
5.2.	Дополнительные сведения о местоположении	—
6.	Иные сведения	—

3. Пояснения к сведениям об объекте недвижимости с кадастровым номером 23:39:0104001:260 :

1.	—
----	---

1. Сведения о характерных точках контура объекта недвижимости с кадастровым номером 23:39:0104001:261 :

Система координат	<u>МСК-23, зона 1</u>	Зона №	<u>1</u>
-------------------	-----------------------	--------	----------

Обозначение характерных точек границ	Содержатся в Едином государственном реестре недвижимости			Определены в ходе выполнения комплексных кадастровых работ			Метод определения координат	Формулы, примененные для расчета средней квадратической погрешности определения координат характерных точек (Mt), м, с подставленными в такие формулы значениями и итоговые (вычисленные) значения Mt, м
	координаты, м		Радиус, м	координаты, м		Радиус, м		
	X	Y	R	X	Y	R		
1	2	3	4	5	6	7	8	9
н17070	—	—	—	471 421,42	2 188 283,59	—	—	—
н17080	—	—	—	471 421,33	2 188 289,30	—		
н17090	—	—	—	471 413,25	2 188 289,17	—		
н17100	—	—	—	471 413,34	2 188 283,46	—		
н17070	—	—	—	471 421,42	2 188 283,59	—		

2. Сведения о характеристиках объекта недвижимости с кадастровым номером 23:39:0104001:261 :

№ п/п	Наименование характеристики	Значение характеристики
1	2	3
1.	Вид объекта недвижимости	Здание
2.	Ранее присвоенный государственный учетный номер (инвентарный) здания, сооружения, объекта незавершенного строительства	—

1	2	3
3.	Кадастровый номер земельного участка (земельных участков), в границах которого (которых) расположены здание, сооружение, объект незавершенного строительства	—
4.	Уникальный учетный номер кадастрового квартала, в границах которого расположены здание, сооружение, объект незавершенного строительства	23:39:0104001
5.	Адрес здания, сооружения, объекта незавершенного строительства	—
5.1.	Сведения о местоположении здания, сооружения, объекта незавершенного строительства (при отсутствии адреса) в структурированном в соответствии с федеральной информационной адресной системой виде	Российская Федерация, Краснодарский край, Белореченский р-н, Рязанская ст-ца, Садовая ул, д 24
5.2.	Дополнительные сведения о местоположении	—
6.	Иные сведения	—

3. Пояснения к сведениям об объекте недвижимости с кадастровым номером 23:39:0104001:261 :

1.	—
----	---

1. Сведения о характерных точках контура объекта недвижимости с кадастровым номером 23:39:0104001:263 :

Система координат МСК-23, зона 1 Зона № 1

Обозначение характерных точек границ	Содержатся в Едином государственном реестре недвижимости			Определены в ходе выполнения комплексных кадастровых работ			Метод определения координат	Формулы, примененные для расчета средней квадратической погрешности определения координат характерных точек (Mt), м, с подставленными в такие формулы значениями и итоговые (вычисленные) значения Mt, м
	координаты, м		Радиус, м	координаты, м		Радиус, м		
	X	Y	R	X	Y	R		
1	2	3	4	5	6	7	8	9
н1531О	—	—	—	471 452,85	2 188 419,06	—	—	—
н1532О	—	—	—	471 450,58	2 188 427,33	—		
н1533О	—	—	—	471 444,10	2 188 425,55	—		
н1534О	—	—	—	471 446,37	2 188 417,28	—		
н1531О	—	—	—	471 452,85	2 188 419,06	—		

2. Сведения о характеристиках объекта недвижимости с кадастровым номером 23:39:0104001:263 :

№ п/п	Наименование характеристики	Значение характеристики
-------	-----------------------------	-------------------------

1	2	3
1.	Вид объекта недвижимости	Здание
2.	Ранее присвоенный государственный учетный номер (инвентарный) здания, сооружения, объекта незавершенного строительства	—
3.	Кадастровый номер земельного участка (земельных участков), в границах которого (которых) расположены здание, сооружение, объект незавершенного строительства	—
4.	Уникальный учетный номер кадастрового квартала, в границах которого расположены здание, сооружение, объект незавершенного строительства	23:39:0104001
5.	Адрес здания, сооружения, объекта незавершенного строительства	—
5.1.	Сведения о местоположении здания, сооружения, объекта незавершенного строительства (при отсутствии адреса) в структурированном в соответствии с федеральной информационной адресной системой виде	Российская Федерация, Краснодарский край, Белореченский р-н, Рязанская ст-ца, Украинская ул, д 6
5.2.	Дополнительные сведения о местоположении	—
6.	Иные сведения	—

3. Пояснения к сведениям об объекте недвижимости с кадастровым номером 23:39:0104001:263 :

1. —

1. Сведения о характерных точках контура объекта недвижимости с кадастровым номером 23:39:0104001:264 :

Система координат МСК-23, зона 1 Зона № 1

Обозначение характерных точек границ	Содержатся в Едином государственном реестре недвижимости			Определены в ходе выполнения комплексных кадастровых работ			Метод определения координат	Формулы, примененные для расчета средней квадратической погрешности определения координат характерных точек (Mt), м, с подставленными в такие формулы значениями и итоговые (вычисленные) значения Mt, м
	координаты, м		Радиус, м	координаты, м		Радиус, м		
	X	Y	R	X	Y	R		
1	2	3	4	5	6	7	8	9
н16230	—	—	—	471 606,72	2 188 188,71	—	—	—
н16240	—	—	—	471 605,69	2 188 194,43	—		
н16250	—	—	—	471 598,05	2 188 193,05	—		
н16260	—	—	—	471 599,09	2 188 187,34	—		

1	2	3	4	5	6	7	8	9
н15350	—	—	—	471 510,78	2 188 431,83	—	—	—
н15360	—	—	—	471 508,42	2 188 440,61	—		
н15370	—	—	—	471 502,27	2 188 438,95	—		
н15380	—	—	—	471 504,64	2 188 430,17	—		
н15350	—	—	—	471 510,78	2 188 431,83	—		

2. Сведения о характеристиках объекта недвижимости с кадастровым номером 23:39:0104001:265 :

№ п/п	Наименование характеристики	Значение характеристики
1	2	3
1.	Вид объекта недвижимости	Здание
2.	Ранее присвоенный государственный учетный номер (инвентарный) здания, сооружения, объекта незавершенного строительства	—
3.	Кадастровый номер земельного участка (земельных участков), в границах которого (которых) расположены здание, сооружение, объект незавершенного строительства	—
4.	Уникальный учетный номер кадастрового квартала, в границах которого расположены здание, сооружение, объект незавершенного строительства	23:39:0104001
5.	Адрес здания, сооружения, объекта незавершенного строительства	—
5.1.	Сведения о местоположении здания, сооружения, объекта незавершенного строительства (при отсутствии адреса) в структурированном в соответствии с федеральной информационной адресной системой виде	Российская Федерация, Краснодарский край, Белореченский р-н, Рязанская ст-ца, Украинская ул, д 10
5.2.	Дополнительные сведения о местоположении	—
6.	Иные сведения	—

3. Пояснения к сведениям об объекте недвижимости с кадастровым номером 23:39:0104001:265 :

1.	—
----	---

1. Сведения о характерных точках контура объекта недвижимости с кадастровым номером 23:39:0104001:267 :

Система координат		МСК-23, зона 1					Зона № 1	
Обозначение характерных точек границ	Содержатся в Едином государственном реестре недвижимости			Определены в ходе выполнения комплексных кадастровых работ			Метод определения координат	Формулы, примененные для расчета средней квадратической погрешности определения координат характерных точек (Mt), м, с подставленными в такие формулы значениями и итоговые (вычисленные) значения Mt, м
	координаты, м		Радиус, м	координаты, м		Радиус, м		
	X	Y	R	X	Y	R		
1	2	3	4	5	6	7	8	9
н1754О	—	—	—	471 351,74	2 187 918,86	—	—	—
н1755О	—	—	—	471 352,18	2 187 924,77	—		
н1756О	—	—	—	471 343,34	2 187 925,42	—		
н1757О	—	—	—	471 342,90	2 187 919,51	—		
н1754О	—	—	—	471 351,74	2 187 918,86	—		

2. Сведения о характеристиках объекта недвижимости с кадастровым номером 23:39:0104001:267 :

№ п/п	Наименование характеристики	Значение характеристики
1	2	3
1.	Вид объекта недвижимости	Здание
2.	Ранее присвоенный государственный учетный номер (инвентарный) здания, сооружения, объекта незавершенного строительства	—
3.	Кадастровый номер земельного участка (земельных участков), в границах которого (которых) расположены здание, сооружение, объект незавершенного строительства	—
4.	Уникальный учетный номер кадастрового квартала, в границах которого расположены здание, сооружение, объект незавершенного строительства	23:39:0104001
5.	Адрес здания, сооружения, объекта незавершенного строительства	—
5.1.	Сведения о местоположении здания, сооружения, объекта незавершенного строительства (при отсутствии адреса) в структурированном в соответствии с федеральной информационной адресной системой виде	Российская Федерация, Краснодарский край, Белореченский р-н, Рязанская ст-ца, Садовая ул, д 57
5.2.	Дополнительные сведения о местоположении	—

1	2	3
6.	Иные сведения	—

3. Пояснения к сведениям об объекте недвижимости с кадастровым номером 23:39:0104001:267 :

1.	—
----	---

1. Сведения о характерных точках контура объекта недвижимости с кадастровым номером 23:39:0104001:270 :

Система координат	<u>МСК-23, зона 1</u>	Зона № <u>1</u>
-------------------	-----------------------	-----------------

Обозначение характерных точек границ	Содержатся в Едином государственном реестре недвижимости			Определены в ходе выполнения комплексных кадастровых работ			Метод определения координат	Формулы, примененные для расчета средней квадратической погрешности определения координат характерных точек (Mt), м, с подставленными в такие формулы значениями и итоговые (вычисленные) значения Mt, м
	координаты, м		Радиус, м	координаты, м		Радиус, м		
	X	Y	R	X	Y	R		
1	2	3	4	5	6	7	8	9
н16930	—	—	—	471 309,72	2 188 630,83	—	—	—
н16940	—	—	—	471 305,10	2 188 639,46	—		
н16950	—	—	—	471 298,60	2 188 635,97	—		
н16960	—	—	—	471 300,76	2 188 631,96	—		
н16970	—	—	—	471 299,68	2 188 631,38	—		
н16980	—	—	—	471 302,15	2 188 626,77	—		
н16930	—	—	—	471 309,72	2 188 630,83	—		

2. Сведения о характеристиках объекта недвижимости с кадастровым номером 23:39:0104001:270 :

№ п/п	Наименование характеристики	Значение характеристики
1	2	3
1.	Вид объекта недвижимости	Здание
2.	Ранее присвоенный государственный учетный номер (инвентарный) здания, сооружения, объекта незавершенного строительства	—
3.	Кадастровый номер земельного участка (земельных участков), в границах которого (которых) расположены здание, сооружение, объект незавершенного строительства	—

1	2	3
4.	Уникальный учетный номер кадастрового квартала, в границах которого расположены здание, сооружение, объект незавершенного строительства	23:39:0104001
5.	Адрес здания, сооружения, объекта незавершенного строительства	—
5.1.	Сведения о местоположении здания, сооружения, объекта незавершенного строительства (при отсутствии адреса) в структурированном в соответствии с федеральной информационной адресной системой виде	Российская Федерация, Краснодарский край, Белореченский р-н, Рязанская ст-ца, Садовая ул, д 19
5.2.	Дополнительные сведения о местоположении	—
6.	Иные сведения	—

3. Пояснения к сведениям об объекте недвижимости с кадастровым номером 23:39:0104001:270 :

1. —

1. Сведения о характерных точках контура объекта недвижимости с кадастровым номером 23:39:0104001:271 :

Система координат МСК-23, зона 1 Зона № 1

Обозначение характерных точек границ	Содержатся в Едином государственном реестре недвижимости			Определены в ходе выполнения комплексных кадастровых работ			Метод определения координат	Формулы, примененные для расчета средней квадратической погрешности определения координат характерных точек (Mt), м, с подставленными в такие формулы значениями и итоговые (вычисленные) значения Mt, м
	координаты, м		Радиус, м	координаты, м		Радиус, м		
	X	Y	R	X	Y	R		
1	2	3	4	5	6	7	8	9
н17620	—	—	—	471 346,21	2 187 869,82	—	—	—
н17630	—	—	—	471 346,21	2 187 879,71	—		
н17640	—	—	—	471 335,93	2 187 879,71	—		
н17650	—	—	—	471 335,93	2 187 869,82	—		
н17620	—	—	—	471 346,21	2 187 869,82	—		

2. Сведения о характеристиках объекта недвижимости с кадастровым номером 23:39:0104001:271 :

№ п/п	Наименование характеристики	Значение характеристики
1	2	3
1.	Вид объекта недвижимости	Здание

1	2	3
2.	Ранее присвоенный государственный учетный номер (инвентарный) здания, сооружения, объекта незавершенного строительства	—
3.	Кадастровый номер земельного участка (земельных участков), в границах которого (которых) расположены здание, сооружение, объект незавершенного строительства	—
4.	Уникальный учетный номер кадастрового квартала, в границах которого расположены здание, сооружение, объект незавершенного строительства	23:39:0104001
5.	Адрес здания, сооружения, объекта незавершенного строительства	—
5.1.	Сведения о местоположении здания, сооружения, объекта незавершенного строительства (при отсутствии адреса) в структурированном в соответствии с федеральной информационной адресной системой виде	Российская Федерация, Краснодарский край, Белореченский р-н, Рязанская ст-ца, Садовая ул, д 61а
5.2.	Дополнительные сведения о местоположении	—
6.	Иные сведения	—

3. Пояснения к сведениям об объекте недвижимости с кадастровым номером 23:39:0104001:271 :

1.	—
----	---

1. Сведения о характерных точках контура объекта недвижимости с кадастровым номером 23:39:0104001:275 :

Система координат		МСК-23, зона 1					Зона № 1	
Обозначение характерных точек границ	Содержатся в Едином государственном реестре недвижимости			Определены в ходе выполнения комплексных кадастровых работ			Метод определения координат	Формулы, примененные для расчета средней квадратической погрешности определения координат характерных точек (Mt), м, с подставленными в такие формулы значениями и итоговые (вычисленные) значения Mt, м
	координаты, м		Радиус, м	координаты, м		Радиус, м		
	X	Y	R	X	Y	R		
1	2	3	4	5	6	7	8	9
н16730	—	—	—	471 260,96	2 188 716,86	—	—	—
н16740	—	—	—	471 257,01	2 188 725,05	—		
н16750	—	—	—	471 248,38	2 188 720,89	—		
н16760	—	—	—	471 252,33	2 188 712,70	—		

1	2	3	4	5	6	7	8	9
н15600	—	—	—	471 629,37	2 188 434,27	—		
н15610	—	—	—	471 625,05	2 188 444,48	—		
н15620	—	—	—	471 618,57	2 188 441,73	—		
н15630	—	—	—	471 620,73	2 188 436,64	—		
н15640	—	—	—	471 614,38	2 188 433,94	—		
н15650	—	—	—	471 616,54	2 188 428,84	—		
н15600	—	—	—	471 629,37	2 188 434,27	—		
н15600	—	—	—	471 629,37	2 188 434,27	—		

2. Сведения о характеристиках объекта недвижимости с кадастровым номером 23:39:0104001:276 :

№ п/п	Наименование характеристики	Значение характеристики
1	2	3
1.	Вид объекта недвижимости	Здание
2.	Ранее присвоенный государственный учетный номер (инвентарный) здания, сооружения, объекта незавершенного строительства	—
3.	Кадастровый номер земельного участка (земельных участков), в границах которого (которых) расположены здание, сооружение, объект незавершенного строительства	—
4.	Уникальный учетный номер кадастрового квартала, в границах которого расположены здание, сооружение, объект незавершенного строительства	23:39:0104001
5.	Адрес здания, сооружения, объекта незавершенного строительства	—
5.1.	Сведения о местоположении здания, сооружения, объекта незавершенного строительства (при отсутствии адреса) в структурированном в соответствии с федеральной информационной адресной системой виде	Российская Федерация, Краснодарский край, Белореченский р-н, Рязанская ст-ца, Украинская ул, д 13
5.2.	Дополнительные сведения о местоположении	—
6.	Иные сведения	—

3. Пояснения к сведениям об объекте недвижимости с кадастровым номером 23:39:0104001:276 :

1.	—
----	---

1. Сведения о характерных точках контура объекта недвижимости с кадастровым номером 23:39:0104001:277 :

Система координат		МСК-23, зона 1					Зона № 1	
Обозначение характерных точек границ	Содержатся в Едином государственном реестре недвижимости			Определены в ходе выполнения комплексных кадастровых работ			Метод определения координат	Формулы, примененные для расчета средней квадратической погрешности определения координат характерных точек (Mt), м, с подставленными в такие формулы значениями и итоговые (вычисленные) значения Mt, м
	координаты, м		Радиус, м	координаты, м		Радиус, м		
	X	Y	R	X	Y	R		
1	2	3	4	5	6	7	8	9
н1784О	—	—	—	471 697,35	2 188 711,97	—	—	—
н1785О	—	—	—	471 703,22	2 188 718,51	—		
н1786О	—	—	—	471 697,35	2 188 723,79	—		
н1787О	—	—	—	471 691,47	2 188 717,26	—		
н1784О	—	—	—	471 697,35	2 188 711,97	—		

2. Сведения о характеристиках объекта недвижимости с кадастровым номером 23:39:0104001:277 :

№ п/п	Наименование характеристики	Значение характеристики
1	2	3
1.	Вид объекта недвижимости	Здание
2.	Ранее присвоенный государственный учетный номер (инвентарный) здания, сооружения, объекта незавершенного строительства	—
3.	Кадастровый номер земельного участка (земельных участков), в границах которого (которых) расположены здание, сооружение, объект незавершенного строительства	—
4.	Уникальный учетный номер кадастрового квартала, в границах которого расположены здание, сооружение, объект незавершенного строительства	23:39:0104001
5.	Адрес здания, сооружения, объекта незавершенного строительства	—
5.1.	Сведения о местоположении здания, сооружения, объекта незавершенного строительства (при отсутствии адреса) в структурированном в соответствии с федеральной информационной адресной системой виде	Российская Федерация, Краснодарский край, Белореченский р-н, Рязанская ст-ца, Первомайская ул, д 195
5.2.	Дополнительные сведения о местоположении	—

1	2	3
6.	Иные сведения	—

3. Пояснения к сведениям об объекте недвижимости с кадастровым номером 23:39:0104001:277 :

1.	—
----	---

1. Сведения о характерных точках контура объекта недвижимости с кадастровым номером 23:39:0104001:278 :

Система координат	<u>МСК-23, зона 1</u>	Зона №	<u>1</u>
-------------------	-----------------------	--------	----------

Обозначение характерных точек границ	Содержатся в Едином государственном реестре недвижимости			Определены в ходе выполнения комплексных кадастровых работ			Метод определения координат	Формулы, примененные для расчета средней квадратической погрешности определения координат характерных точек (Mt), м, с подставленными в такие формулы значениями и итоговые (вычисленные) значения Mt, м
	координаты, м		Радиус, м	координаты, м		Радиус, м		
	X	Y	R	X	Y	R		
1	2	3	4	5	6	7	8	9
н17290	—	—	—	471 395,73	2 187 887,64	—	—	—
н17300	—	—	—	471 395,73	2 187 895,65	—		
н17310	—	—	—	471 383,78	2 187 895,65	—		
н17320	—	—	—	471 383,78	2 187 887,64	—		
н17290	—	—	—	471 395,73	2 187 887,64	—		

2. Сведения о характеристиках объекта недвижимости с кадастровым номером 23:39:0104001:278 :

№ п/п	Наименование характеристики	Значение характеристики
1	2	3
1.	Вид объекта недвижимости	Здание
2.	Ранее присвоенный государственный учетный номер (инвентарный) здания, сооружения, объекта незавершенного строительства	—
3.	Кадастровый номер земельного участка (земельных участков), в границах которого (которых) расположены здание, сооружение, объект незавершенного строительства	—
4.	Уникальный учетный номер кадастрового квартала, в границах которого расположены здание, сооружение, объект незавершенного строительства	23:39:0104001

1	2	3
5.	Адрес здания, сооружения, объекта незавершенного строительства	—
5.1.	Сведения о местоположении здания, сооружения, объекта незавершенного строительства (при отсутствии адреса) в структурированном в соответствии с федеральной информационной адресной системой виде	Российская Федерация, Краснодарский край, Белореченский р-н, Рязанская ст-ца, Садовая ул, д 46
5.2.	Дополнительные сведения о местоположении	—
6.	Иные сведения	—

3. Пояснения к сведениям об объекте недвижимости с кадастровым номером 23:39:0104001:278 :

1.	—
----	---

1. Сведения о характерных точках контура объекта недвижимости с кадастровым номером 23:39:0104001:280 :

Система координат	<u>МСК-23, зона 1</u>	Зона №	<u>1</u>
-------------------	-----------------------	--------	----------

Обозначение характерных точек границ	Содержатся в Едином государственном реестре недвижимости			Определены в ходе выполнения комплексных кадастровых работ			Метод определения координат	Формулы, примененные для расчета средней квадратической погрешности определения координат характерных точек (Mt), м, с подставленными в такие формулы значениями и итоговые (вычисленные) значения Mt, м
	координаты, м		Радиус, м	координаты, м		Радиус, м		
	X	Y	R	X	Y	R		
1	2	3	4	5	6	7	8	9
н16540	—	—	—	471 546,46	2 188 155,64	—	—	—
н16550	—	—	—	471 554,24	2 188 156,10	—		
н16560	—	—	—	471 553,94	2 188 161,09	—		
н16570	—	—	—	471 546,16	2 188 160,62	—		
н16540	—	—	—	471 546,46	2 188 155,64	—		

2. Сведения о характеристиках объекта недвижимости с кадастровым номером 23:39:0104001:280 :

№ п/п	Наименование характеристики	Значение характеристики
1	2	3
1.	Вид объекта недвижимости	Здание
2.	Ранее присвоенный государственный учетный номер (инвентарный) здания, сооружения, объекта незавершенного строительства	—

1	2	3
3.	Кадастровый номер земельного участка (земельных участков), в границах которого (которых) расположены здание, сооружение, объект незавершенного строительства	—
4.	Уникальный учетный номер кадастрового квартала, в границах которого расположены здание, сооружение, объект незавершенного строительства	23:39:0104001
5.	Адрес здания, сооружения, объекта незавершенного строительства	—
5.1.	Сведения о местоположении здания, сооружения, объекта незавершенного строительства (при отсутствии адреса) в структурированном в соответствии с федеральной информационной адресной системой виде	Российская Федерация, Краснодарский край, Белореченский р-н, Рязанская ст-ца, Северный пер, д 23
5.2.	Дополнительные сведения о местоположении	—
6.	Иные сведения	—

3. Пояснения к сведениям об объекте недвижимости с кадастровым номером 23:39:0104001:280 :

1.	—
----	---

1. Сведения о характерных точках контура объекта недвижимости с кадастровым номером 23:39:0104001:283 :

Система координат МСК-23, зона 1 Зона № 1

Обозначение характерных точек границ	Содержатся в Едином государственном реестре недвижимости			Определены в ходе выполнения комплексных кадастровых работ			Метод определения координат	Формулы, примененные для расчета средней квадратической погрешности определения координат характерных точек (Mt), м, с подставленными в такие формулы значениями и итоговые (вычисленные) значения Mt, м
	координаты, м		Радиус, м	координаты, м		Радиус, м		
	X	Y	R	X	Y	R		
1	2	3	4	5	6	7	8	9
н17950	—	—	—	471 601,05	2 188 360,35	—	—	—
н17960	—	—	—	471 599,49	2 188 370,93	—		
н17970	—	—	—	471 589,23	2 188 369,41	—		
н17980	—	—	—	471 590,79	2 188 358,84	—		
н17950	—	—	—	471 601,05	2 188 360,35	—		

2. Сведения о характеристиках объекта недвижимости с кадастровым номером 23:39:0104001:283 :

№ п/п	Наименование характеристики	Значение характеристики
-------	-----------------------------	-------------------------

1	2	3
1.	Вид объекта недвижимости	Здание
2.	Ранее присвоенный государственный учетный номер (инвентарный) здания, сооружения, объекта незавершенного строительства	—
3.	Кадастровый номер земельного участка (земельных участков), в границах которого (которых) расположены здание, сооружение, объект незавершенного строительства	—
4.	Уникальный учетный номер кадастрового квартала, в границах которого расположены здание, сооружение, объект незавершенного строительства	23:39:0104001
5.	Адрес здания, сооружения, объекта незавершенного строительства	—
5.1.	Сведения о местоположении здания, сооружения, объекта незавершенного строительства (при отсутствии адреса) в структурированном в соответствии с федеральной информационной адресной системой виде	Российская Федерация, Краснодарский край, Белореченский р-н, Рязанская ст-ца, Северный пер, д 12
5.2.	Дополнительные сведения о местоположении	—
6.	Иные сведения	—

3. Пояснения к сведениям об объекте недвижимости с кадастровым номером 23:39:0104001:283 :

1.	—
----	---

1. Сведения о характерных точках контура объекта недвижимости с кадастровым номером 23:39:0104001:286 :

Система координат МСК-23, зона 1 Зона № 1

Обозначение характерных точек границ	Содержатся в Едином государственном реестре недвижимости			Определены в ходе выполнения комплексных кадастровых работ			Метод определения координат	Формулы, примененные для расчета средней квадратической погрешности определения координат характерных точек (Mt), м, с подставленными в такие формулы значениями и итоговые (вычисленные) значения Mt, м
	координаты, м		Радиус, м	координаты, м		Радиус, м		
	X	Y	R	X	Y	R		
1	2	3	4	5	6	7	8	9
н16500	—	—	—	471 618,68	2 188 234,60	—	—	—
н16510	—	—	—	471 618,34	2 188 242,03	—		
н16520	—	—	—	471 611,80	2 188 241,73	—		
н16530	—	—	—	471 612,14	2 188 234,30	—		

1	2	3	4	5	6	7	8	9
н16820	—	—	—	471 284,70	2 188 674,31	—	—	—
н16830	—	—	—	471 281,16	2 188 681,16	—		
н16840	—	—	—	471 271,73	2 188 676,29	—		
н16850	—	—	—	471 275,27	2 188 669,43	—		
н16820	—	—	—	471 284,70	2 188 674,31	—		

2. Сведения о характеристиках объекта недвижимости с кадастровым номером 23:39:0104001:287 :

№ п/п	Наименование характеристики	Значение характеристики
1	2	3
1.	Вид объекта недвижимости	Здание
2.	Ранее присвоенный государственный учетный номер (инвентарный) здания, сооружения, объекта незавершенного строительства	—
3.	Кадастровый номер земельного участка (земельных участков), в границах которого (которых) расположены здание, сооружение, объект незавершенного строительства	—
4.	Уникальный учетный номер кадастрового квартала, в границах которого расположены здание, сооружение, объект незавершенного строительства	23:39:0104001
5.	Адрес здания, сооружения, объекта незавершенного строительства	—
5.1.	Сведения о местоположении здания, сооружения, объекта незавершенного строительства (при отсутствии адреса) в структурированном в соответствии с федеральной информационной адресной системой виде	Российская Федерация, Краснодарский край, Белореченский р-н, Рязанская ст-ца, Садовая ул, д 16
5.2.	Дополнительные сведения о местоположении	—
6.	Иные сведения	—

3. Пояснения к сведениям об объекте недвижимости с кадастровым номером 23:39:0104001:287 :

1.	—
----	---

1. Сведения о характерных точках контура объекта недвижимости с кадастровым номером 23:39:0104001:289 :

Система координат		МСК-23, зона 1					Зона № 1	
Обозначение характерных точек границ	Содержатся в Едином государственном реестре недвижимости			Определены в ходе выполнения комплексных кадастровых работ			Метод определения координат	Формулы, примененные для расчета средней квадратической погрешности определения координат характерных точек (Mt), м, с подставленными в такие формулы значениями и итоговые (вычисленные) значения Mt, м
	координаты, м		Радиус, м	координаты, м		Радиус, м		
	X	Y	R	X	Y	R		
1	2	3	4	5	6	7	8	9
н1566О	—	—	—	471 657,20	2 188 448,51	—	—	—
н1567О	—	—	—	471 655,58	2 188 456,77	—		
н1568О	—	—	—	471 650,05	2 188 455,69	—		
н1569О	—	—	—	471 651,66	2 188 447,42	—		
н1566О	—	—	—	471 657,20	2 188 448,51	—		

2. Сведения о характеристиках объекта недвижимости с кадастровым номером 23:39:0104001:289 :

№ п/п	Наименование характеристики	Значение характеристики
1	2	3
1.	Вид объекта недвижимости	Здание
2.	Ранее присвоенный государственный учетный номер (инвентарный) здания, сооружения, объекта незавершенного строительства	—
3.	Кадастровый номер земельного участка (земельных участков), в границах которого (которых) расположены здание, сооружение, объект незавершенного строительства	—
4.	Уникальный учетный номер кадастрового квартала, в границах которого расположены здание, сооружение, объект незавершенного строительства	23:39:0104001
5.	Адрес здания, сооружения, объекта незавершенного строительства	—
5.1.	Сведения о местоположении здания, сооружения, объекта незавершенного строительства (при отсутствии адреса) в структурированном в соответствии с федеральной информационной адресной системой виде	Российская Федерация, Краснодарский край, Белореченский р-н, Рязанская ст-ца, Украинская ул, д 11
5.2.	Дополнительные сведения о местоположении	—

1	2	3
6.	Иные сведения	—

3. Пояснения к сведениям об объекте недвижимости с кадастровым номером 23:39:0104001:289 :

1.	—
----	---

1. Сведения о характерных точках контура объекта недвижимости с кадастровым номером 23:39:0104001:297 :

Система координат	<u>МСК-23, зона 1</u>	Зона № <u>1</u>
-------------------	-----------------------	-----------------

Обозначение характерных точек границ	Содержатся в Едином государственном реестре недвижимости			Определены в ходе выполнения комплексных кадастровых работ			Метод определения координат	Формулы, примененные для расчета средней квадратической погрешности определения координат характерных точек (Mt), м, с подставленными в такие формулы значениями и итоговые (вычисленные) значения Mt, м
	координаты, м		Радиус, м	координаты, м		Радиус, м		
	X	Y	R	X	Y	R		
1	2	3	4	5	6	7	8	9
н17130	—	—	—	471 420,77	2 188 266,65	—	—	—
н17140	—	—	—	471 420,58	2 188 271,13	—		
н17150	—	—	—	471 412,30	2 188 270,78	—		
н17160	—	—	—	471 412,49	2 188 266,30	—		
н17130	—	—	—	471 420,77	2 188 266,65	—		

2. Сведения о характеристиках объекта недвижимости с кадастровым номером 23:39:0104001:297 :

№ п/п	Наименование характеристики	Значение характеристики
1	2	3
1.	Вид объекта недвижимости	Здание
2.	Ранее присвоенный государственный учетный номер (инвентарный) здания, сооружения, объекта незавершенного строительства	—
3.	Кадастровый номер земельного участка (земельных участков), в границах которого (которых) расположены здание, сооружение, объект незавершенного строительства	—
4.	Уникальный учетный номер кадастрового квартала, в границах которого расположены здание, сооружение, объект незавершенного строительства	23:39:0104001

1	2	3
5.	Адрес здания, сооружения, объекта незавершенного строительства	—
5.1.	Сведения о местоположении здания, сооружения, объекта незавершенного строительства (при отсутствии адреса) в структурированном в соответствии с федеральной информационной адресной системой виде	Российская Федерация, Краснодарский край, Белореченский р-н, Рязанская ст-ца, Садовая ул, д 26
5.2.	Дополнительные сведения о местоположении	—
6.	Иные сведения	—

3. Пояснения к сведениям об объекте недвижимости с кадастровым номером 23:39:0104001:297 :

1.	—
----	---

1. Сведения о характерных точках контура объекта недвижимости с кадастровым номером 23:39:0104001:304 :

Система координат	<u>МСК-23, зона 1</u>	Зона №	<u>1</u>
-------------------	-----------------------	--------	----------

Обозначение характерных точек границ	Содержатся в Едином государственном реестре недвижимости			Определены в ходе выполнения комплексных кадастровых работ			Метод определения координат	Формулы, примененные для расчета средней квадратической погрешности определения координат характерных точек (Mt), м, с подставленными в такие формулы значениями и итоговые (вычисленные) значения Mt, м
	координаты, м		Радиус, м	координаты, м		Радиус, м		
	X	Y	R	X	Y	R		
1	2	3	4	5	6	7	8	9
н15150	—	—	—	471 514,37	2 188 393,16	—	—	—
н15160	—	—	—	471 512,46	2 188 401,40	—		
н15170	—	—	—	471 506,15	2 188 399,93	—		
н15180	—	—	—	471 508,06	2 188 391,70	—		
н15150	—	—	—	471 514,37	2 188 393,16	—		

2. Сведения о характеристиках объекта недвижимости с кадастровым номером 23:39:0104001:304 :

№ п/п	Наименование характеристики	Значение характеристики
1	2	3
1.	Вид объекта недвижимости	Здание
2.	Ранее присвоенный государственный учетный номер (инвентарный) здания, сооружения, объекта незавершенного строительства	—

1	2	3
3.	Кадастровый номер земельного участка (земельных участков), в границах которого (которых) расположены здание, сооружение, объект незавершенного строительства	—
4.	Уникальный учетный номер кадастрового квартала, в границах которого расположены здание, сооружение, объект незавершенного строительства	23:39:0104001
5.	Адрес здания, сооружения, объекта незавершенного строительства	—
5.1.	Сведения о местоположении здания, сооружения, объекта незавершенного строительства (при отсутствии адреса) в структурированном в соответствии с федеральной информационной адресной системой виде	Российская Федерация, Краснодарский край, Белореченский р-н, Рязанская ст-ца, Украинская ул, д 5
5.2.	Дополнительные сведения о местоположении	—
6.	Иные сведения	—

3. Пояснения к сведениям об объекте недвижимости с кадастровым номером 23:39:0104001:304 :

1.	—
----	---

1. Сведения о характерных точках контура объекта недвижимости с кадастровым номером 23:39:0104001:313 :

Система координат МСК-23, зона 1 Зона № 1

Обозначение характерных точек границ	Содержатся в Едином государственном реестре недвижимости			Определены в ходе выполнения комплексных кадастровых работ			Метод определения координат	Формулы, примененные для расчета средней квадратической погрешности определения координат характерных точек (Mt), м, с подставленными в такие формулы значениями и итоговые (вычисленные) значения Mt, м
	координаты, м		Радиус, м	координаты, м		Радиус, м		
	X	Y	R	X	Y	R		
1	2	3	4	5	6	7	8	9
н17990	—	—	—	471 515,85	2 188 639,25	—	—	—
н18000	—	—	—	471 513,14	2 188 643,71	—		
н18010	—	—	—	471 505,77	2 188 639,25	—		
н18020	—	—	—	471 508,23	2 188 634,63	—		
н17990	—	—	—	471 515,85	2 188 639,25	—		

2. Сведения о характеристиках объекта недвижимости с кадастровым номером 23:39:0104001:313 :

№ п/п	Наименование характеристики	Значение характеристики
-------	-----------------------------	-------------------------

1	2	3
1.	Вид объекта недвижимости	Здание
2.	Ранее присвоенный государственный учетный номер (инвентарный) здания, сооружения, объекта незавершенного строительства	—
3.	Кадастровый номер земельного участка (земельных участков), в границах которого (которых) расположены здание, сооружение, объект незавершенного строительства	—
4.	Уникальный учетный номер кадастрового квартала, в границах которого расположены здание, сооружение, объект незавершенного строительства	23:39:0104001
5.	Адрес здания, сооружения, объекта незавершенного строительства	—
5.1.	Сведения о местоположении здания, сооружения, объекта незавершенного строительства (при отсутствии адреса) в структурированном в соответствии с федеральной информационной адресной системой виде	Российская Федерация, Краснодарский край, Белореченский р-н, Рязанская ст-ца, Северный пер, д 3
5.2.	Дополнительные сведения о местоположении	—
6.	Иные сведения	—

3. Пояснения к сведениям об объекте недвижимости с кадастровым номером 23:39:0104001:313 :

1.	—
----	---

1. Сведения о характерных точках контура объекта недвижимости с кадастровым номером 23:39:0104001:635 :

Система координат МСК-23, зона 1 Зона № 1

Обозначение характерных точек границ	Содержатся в Едином государственном реестре недвижимости			Определены в ходе выполнения комплексных кадастровых работ			Метод определения координат	Формулы, примененные для расчета средней квадратической погрешности определения координат характерных точек (Mt), м, с подставленными в такие формулы значениями и итоговые (вычисленные) значения Mt, м
	координаты, м		Радиус, м	координаты, м		Радиус, м		
	X	Y	R	X	Y	R		
1	2	3	4	5	6	7	8	9
н1303О	—	—	—	471 347,48	2 188 543,33	—	—	—
н1304О	—	—	—	471 345,11	2 188 547,95	—		
н1305О	—	—	—	471 337,84	2 188 544,22	—		
н1306О	—	—	—	471 340,21	2 188 539,61	—		

1	2	3	4	5	6	7	8	9
н13030	—	—	—	471 347,48	2 188 543,33	—	—	—

2. Сведения о характеристиках объекта недвижимости с кадастровым номером 23:39:0104001:635 :

№ п/п	Наименование характеристики	Значение характеристики
1	2	3
1.	Вид объекта недвижимости	Здание
2.	Ранее присвоенный государственный учетный номер (инвентарный) здания, сооружения, объекта незавершенного строительства	—
3.	Кадастровый номер земельного участка (земельных участков), в границах которого (которых) расположены здание, сооружение, объект незавершенного строительства	—
4.	Уникальный учетный номер кадастрового квартала, в границах которого расположены здание, сооружение, объект незавершенного строительства	23:39:0104001
5.	Адрес здания, сооружения, объекта незавершенного строительства	—
5.1.	Сведения о местоположении здания, сооружения, объекта незавершенного строительства (при отсутствии адреса) в структурированном в соответствии с федеральной информационной адресной системой виде	352607, Российская Федерация, Краснодарский край, Белореченский р-н, Рязанская ст-ца, Садовая ул, д д27
5.2.	Дополнительные сведения о местоположении	—
6.	Иные сведения	—

3. Пояснения к сведениям об объекте недвижимости с кадастровым номером 23:39:0104001:635 :

1.	—
----	---

1. Сведения о характерных точках контура объекта недвижимости с кадастровым номером 23:39:0104001:652 :

Система координат				МСК-23, зона 1			Зона №		1
Обозначение характерных точек границ	Содержатся в Едином государственном реестре недвижимости			Определены в ходе выполнения комплексных кадастровых работ			Метод определения координат	Формулы, примененные для расчета средней квадратической погрешности определения координат характерных точек (Mt), м, с подставленными в такие формулы значениями и итоговые (вычисленные) значения Mt, м	
	координаты, м		Радиус, м	координаты, м		Радиус, м			
	X	Y	R	X	Y	R			
1	2	3	4	5	6	7	8	9	

1	2	3	4	5	6	7	8	9
н17170	—	—	—	471 402,61	2 188 084,72	—	—	—
н17180	—	—	—	471 402,13	2 188 090,27	—		
н17190	—	—	—	471 389,24	2 188 089,16	—		
н17200	—	—	—	471 390,08	2 188 079,43	—		
н17210	—	—	—	471 398,67	2 188 080,17	—		
н17220	—	—	—	471 398,31	2 188 084,35	—		
н17170	—	—	—	471 402,61	2 188 084,72	—		

2. Сведения о характеристиках объекта недвижимости с кадастровым номером 23:39:0104001:652 :

№ п/п	Наименование характеристики	Значение характеристики
1	2	3
1.	Вид объекта недвижимости	Здание
2.	Ранее присвоенный государственный учетный номер (инвентарный) здания, сооружения, объекта незавершенного строительства	—
3.	Кадастровый номер земельного участка (земельных участков), в границах которого (которых) расположены здание, сооружение, объект незавершенного строительства	—
4.	Уникальный учетный номер кадастрового квартала, в границах которого расположены здание, сооружение, объект незавершенного строительства	23:39:0104001
5.	Адрес здания, сооружения, объекта незавершенного строительства	—
5.1.	Сведения о местоположении здания, сооружения, объекта незавершенного строительства (при отсутствии адреса) в структурированном в соответствии с федеральной информационной адресной системой виде	352607, Российская Федерация, Краснодарский край, Белореченский р-н, Рязанская ст-ца, Садовая ул, д 38
5.2.	Дополнительные сведения о местоположении	—
6.	Иные сведения	—

3. Пояснения к сведениям об объекте недвижимости с кадастровым номером 23:39:0104001:652 :

1.	—
----	---

1. Сведения о характерных точках контура объекта недвижимости с кадастровым номером 23:39:0104001:660 :

Система координат		МСК-23, зона 1					Зона № 1	
Обозначение характерных точек границ	Содержатся в Едином государственном реестре недвижимости			Определены в ходе выполнения комплексных кадастровых работ			Метод определения координат	Формулы, примененные для расчета средней квадратической погрешности определения координат характерных точек (Mt), м, с подставленными в такие формулы значениями и итоговые (вычисленные) значения Mt, м
	координаты, м		Радиус, м	координаты, м		Радиус, м		
	X	Y	R	X	Y	R		
1	2	3	4	5	6	7	8	9
н16890	—	—	—	471 424,84	2 188 458,12	—	—	—
н16900	—	—	—	471 423,59	2 188 463,61	—		
н16910	—	—	—	471 415,82	2 188 461,85	—		
н16920	—	—	—	471 417,06	2 188 456,36	—		
н16890	—	—	—	471 424,84	2 188 458,12	—		

2. Сведения о характеристиках объекта недвижимости с кадастровым номером 23:39:0104001:660 :

№ п/п	Наименование характеристики	Значение характеристики
1	2	3
1.	Вид объекта недвижимости	Здание
2.	Ранее присвоенный государственный учетный номер (инвентарный) здания, сооружения, объекта незавершенного строительства	—
3.	Кадастровый номер земельного участка (земельных участков), в границах которого (которых) расположены здание, сооружение, объект незавершенного строительства	—
4.	Уникальный учетный номер кадастрового квартала, в границах которого расположены здание, сооружение, объект незавершенного строительства	23:39:0104001
5.	Адрес здания, сооружения, объекта незавершенного строительства	Краснодарский край, Белореченский район, станица Рязанская, ул. Садовая, д. 18
5.1.	Сведения о местоположении здания, сооружения, объекта незавершенного строительства (при отсутствии адреса) в структурированном в соответствии с федеральной информационной адресной системой виде	—
5.2.	Дополнительные сведения о местоположении	—

1	2	3
6.	Иные сведения	—

3. Пояснения к сведениям об объекте недвижимости с кадастровым номером 23:39:0104001:660 :

1.	—
----	---

1. Сведения о характерных точках контура объекта недвижимости с кадастровым номером 23:39:0104001:661 :

Система координат	<u>МСК-23, зона 1</u>	Зона № <u>1</u>
-------------------	-----------------------	-----------------

Обозначение характерных точек границ	Содержатся в Едином государственном реестре недвижимости			Определены в ходе выполнения комплексных кадастровых работ			Метод определения координат	Формулы, примененные для расчета средней квадратической погрешности определения координат характерных точек (Mt), м, с подставленными в такие формулы значениями и итоговые (вычисленные) значения Mt, м
	координаты, м		Радиус, м	координаты, м		Радиус, м		
	X	Y	R	X	Y	R		
1	2	3	4	5	6	7	8	9
н12490	—	—	—	471 245,47	2 188 753,40	—	—	—
н12500	—	—	—	471 242,41	2 188 759,54	—		
н12510	—	—	—	471 236,04	2 188 756,35	—		
н12520	—	—	—	471 235,15	2 188 758,12	—		
н12530	—	—	—	471 231,69	2 188 756,39	—		
н12540	—	—	—	471 235,64	2 188 748,49	—		
н12490	—	—	—	471 245,47	2 188 753,40	—		

2. Сведения о характеристиках объекта недвижимости с кадастровым номером 23:39:0104001:661 :

№ п/п	Наименование характеристики	Значение характеристики
1	2	3
1.	Вид объекта недвижимости	Здание
2.	Ранее присвоенный государственный учетный номер (инвентарный) здания, сооружения, объекта незавершенного строительства	—
3.	Кадастровый номер земельного участка (земельных участков), в границах которого (которых) расположены здание, сооружение, объект незавершенного строительства	—

1	2	3
4.	Уникальный учетный номер кадастрового квартала, в границах которого расположены здание, сооружение, объект незавершенного строительства	23:39:0104001
5.	Адрес здания, сооружения, объекта незавершенного строительства	—
5.1.	Сведения о местоположении здания, сооружения, объекта незавершенного строительства (при отсутствии адреса) в структурированном в соответствии с федеральной информационной адресной системой виде	352607, Российская Федерация, Краснодарский край, Белореченский р-н, Рязанская ст-ца, Садовая ул, д 7
5.2.	Дополнительные сведения о местоположении	—
6.	Иные сведения	—

3. Пояснения к сведениям об объекте недвижимости с кадастровым номером 23:39:0104001:661 :

1. —

1. Сведения о характерных точках контура объекта недвижимости с кадастровым номером 23:48:0203045:1004 :

Система координат МСК-23, зона 1 Зона № 1

Обозначение характерных точек границ	Содержатся в Едином государственном реестре недвижимости			Определены в ходе выполнения комплексных кадастровых работ			Метод определения координат	Формулы, примененные для расчета средней квадратической погрешности определения координат характерных точек (Mt), м, с подставленными в такие формулы значениями и итоговые (вычисленные) значения Mt, м
	координаты, м		Радиус, м	координаты, м		Радиус, м		
	X	Y	R	X	Y	R		
1	2	3	4	5	6	7	8	9
н15090	—	—	—	471 555,94	2 188 283,88	—	—	—
н15100	—	—	—	471 554,74	2 188 289,25	—		
н15110	—	—	—	471 547,18	2 188 287,56	—		
н15120	—	—	—	471 548,38	2 188 282,19	—		
н15090	—	—	—	471 555,94	2 188 283,88	—		

2. Сведения о характеристиках объекта недвижимости с кадастровым номером 23:48:0203045:1004 :

№ п/п	Наименование характеристики	Значение характеристики
1	2	3
1.	Вид объекта недвижимости	Здание

1	2	3
2.	Ранее присвоенный государственный учетный номер (инвентарный) здания, сооружения, объекта незавершенного строительства	—
3.	Кадастровый номер земельного участка (земельных участков), в границах которого (которых) расположены здание, сооружение, объект незавершенного строительства	—
4.	Уникальный учетный номер кадастрового квартала, в границах которого расположены здание, сооружение, объект незавершенного строительства	23:39:0104001
5.	Адрес здания, сооружения, объекта незавершенного строительства	—
5.1.	Сведения о местоположении здания, сооружения, объекта незавершенного строительства (при отсутствии адреса) в структурированном в соответствии с федеральной информационной адресной системой виде	Российская Федерация, Краснодарский край, Белореченский р-н, Рязанская ст-ца, Северный пер, д 17
5.2.	Дополнительные сведения о местоположении	с/п Рязанское
6.	Иные сведения	—

3. Пояснения к сведениям об объекте недвижимости с кадастровым номером 23:48:0203045:1004 :

1.	—
----	---

1. Сведения о характерных точках контура объекта недвижимости с кадастровым номером 23:39:1002003:739 :

Система координат МСК-23, зона 1 Зона № 1

Обозначение характерных точек границ	Содержатся в Едином государственном реестре недвижимости			Определены в ходе выполнения комплексных кадастровых работ			Метод определения координат	Формулы, примененные для расчета средней квадратической погрешности определения координат характерных точек (Mt), м, с подставленными в такие формулы значениями и итоговые (вычисленные) значения Mt, м
	координаты, м		Радиус, м	координаты, м		Радиус, м		
	X	Y	R	X	Y	R		
1	2	3	4	5	6	7	8	9
—	—	—	—	—	—	—	—	—
—	—	—	—	—	—	—		
—	—	—	—	—	—	—		
—	—	—	—	—	—	—		

1	2	3	4	5	6	7	8	9
—	—	—	—	—	—	—	—	—
—	—	—	—	—	—	—		
—	—	—	—	—	—	—		
—	—	—	—	—	—	—		
—	—	—	—	—	—	—		

2. Сведения о характеристиках объекта недвижимости с кадастровым номером 23:39:1002003:739 :

№ п/п	Наименование характеристики	Значение характеристики
1	2	3
1.	Вид объекта недвижимости	Здание
2.	Ранее присвоенный государственный учетный номер (инвентарный) здания, сооружения, объекта незавершенного строительства	Инвентарный номер 03:406:002:000015540, Инвентарный номер 1554-БЕЛОРЕЧЕНСКОЕ ГОРОДСКОЕ ОТДЕЛЕНИЕ, Кадастровый номер 23:39:1002003:0:140, Условный номер 000:03:406:002:000015540, Условный номер 23:07/01:15:391:140:01
3.	Кадастровый номер земельного участка (земельных участков), в границах которого (которых) расположены здание, сооружение, объект незавершенного строительства	23:39:0104001:126
4.	Уникальный учетный номер кадастрового квартала, в границах которого расположены здание, сооружение, объект незавершенного строительства	23:39:1002003
5.	Адрес здания, сооружения, объекта незавершенного строительства	—
5.1.	Сведения о местоположении здания, сооружения, объекта незавершенного строительства (при отсутствии адреса) в структурированном в соответствии с федеральной информационной адресной системой виде	
5.2.	Дополнительные сведения о местоположении	Краснодарский край, р-н. Белореченский, ст-ца. Рязанская, ул. Советская, д. 140
6.	Иные сведения	—

3. Пояснения к сведениям об объекте недвижимости с кадастровым номером 23:39:1002003:739 :

1.	—
----	---

**Сведения о зданиях, сооружениях, объектах незавершенного строительства,
необходимые для исправления реестровых ошибок в сведениях об описании их местоположения**

1. Сведения о характерных точках контура _____ здания _____
 _____ вид объекта недвижимости (здание, сооружение, объект незавершенного строительства)
 с кадастровым номером 23:39:0104001:272 _____ :

Система координат _____ МСК-23, зона 1 _____ Зона № 1 _____

Обозначение характерных точек границ	Содержатся в Едином государственном реестре недвижимости			Определены в ходе выполнения комплексных кадастровых работ			Метод определения координат	Формулы, примененные для расчета средней квадратической погрешности определения координат характерных точек (Mt), м, с подставленными в такие формулы значениями и итоговые (вычисленные) значения Mt, м
	координаты, м		Радиус, м	координаты, м		Радиус, м		
	X	Y	R	X	Y	R		
1	2	3	4	5	6	7	8	9

23:39:0104001:272(2)								
н1205О	—	—	—	471 201,91	2 188 830,44	—	—	—
н1206О	—	—	—	471 204,39	2 188 831,76	—		
н1207О	—	—	—	471 204,52	2 188 831,49	—		
н1208О	—	—	—	471 212,65	2 188 835,81	—		
н1209О	—	—	—	471 209,35	2 188 841,96	—		
н1210О	—	—	—	471 203,80	2 188 838,99	—		
н1211О	—	—	—	471 202,62	2 188 841,19	—		
н1212О	—	—	—	471 200,06	2 188 839,82	—		
н1213О	—	—	—	471 201,36	2 188 837,39	—		
н1214О	—	—	—	471 198,89	2 188 836,07	—		
н1205О	—	—	—	471 201,91	2 188 830,44	—		

2. Иные сведения об объекте недвижимости с кадастровым номером _____ 23:39:0104001:272 _____ :

1. _____

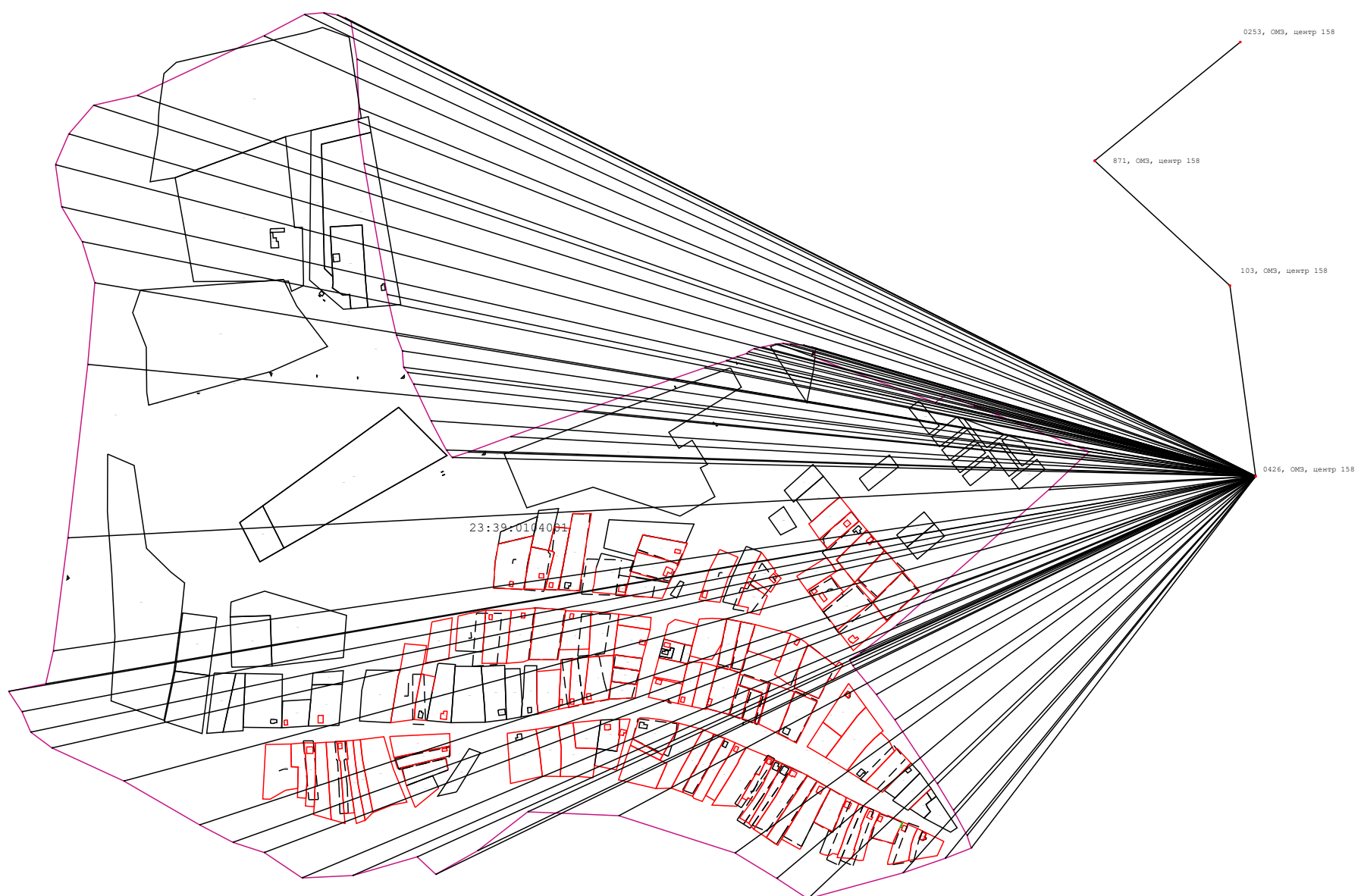
3. Пояснения к сведениям об объекте недвижимости с кадастровым номером _____ 23:39:0104001:272 _____ :

1. _____

1. Сведения о характерных точках контура				здания				
с кадастровым номером				23:39:0104001:653			:	вид объекта недвижимости (здание, сооружение, объект незавершенного строительства)
Система координат				МСК-23, зона 1				Зона № 1
Обозначение характерных точек границ	Содержатся в Едином государственном реестре недвижимости			Определены в ходе выполнения комплексных кадастровых работ			Метод определения координат	Формулы, примененные для расчета средней квадратической погрешности определения координат характерных точек (Mt), м, с подставленными в такие формулы значениями и итоговые (вычисленные) значения Mt, м
	координаты, м		Радиус, м	координаты, м		Радиус, м		
	X	Y	R	X	Y	R		
1	2	3	4	5	6	7	8	9
23:39:0104001:653(2)								
н13790	—	—	—	471 425,38	2 188 722,21	—	—	—
н13800	—	—	—	471 422,53	2 188 719,49	—		
н13810	—	—	—	471 428,10	2 188 713,68	—		
н13820	—	—	—	471 433,72	2 188 719,05	—		
н13830	—	—	—	471 429,60	2 188 723,35	—		
н13840	—	—	—	471 426,82	2 188 720,69	—		
н13790	—	—	—	471 425,38	2 188 722,21	—		
2. Иные сведения об объекте недвижимости с кадастровым номером				23:39:0104001:653			:	
1.	—							
3. Пояснения к сведениям об объекте недвижимости с кадастровым номером				23:39:0104001:653			:	
1.	—							





Схема геодезических построений

Лист 1
С
Ю



Масштаб 1:9 000

Условные обозначения:

-  - Пункт государственной геодезической сети
-  - Направление геодезических построений при определении координат характерных точек границ земельного участка
-  - Граница кадастрового квартала
-  - Номер кадастрового квартала

91:01:073004

Обзорная схема

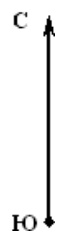


Схема границ земельных участков

Лист 1
С
Ю



Масштаб 1:1 000

Условные обозначения:

условные обозначения представлены на листе № 26

Схема границ земельных участков

С
Ю

Лист 2



Масштаб 1:1 000

Условные обозначения:

условные обозначения представлены на листе № 26

Схема границ земельных участков



Масштаб 1:1 000

Условные обозначения:

условные обозначения представлены на листе № 26

Схема границ земельных участков

С
Ю

Лист 4



Масштаб 1:1 000

Условные обозначения:

условные обозначения представлены на листе № 26

Схема границ земельных участков

С
Ю

Лист 6




Масштаб 1:1 000

Условные обозначения:

условные обозначения представлены на листе № 26

Схема границ земельных участков



Масштаб 1:1 000

Условные обозначения:

условные обозначения представлены на листе № 26

Схема границ земельных участков

С
Ю

Лист 8



Масштаб 1:1 000

Условные обозначения:

условные обозначения представлены на листе № 26

Схема границ земельных участков

С
Ю

Лист 9



Масштаб 1:1 000

Условные обозначения:

условные обозначения представлены на листе № 26

Схема границ земельных участков

С
Ю

Лист 10



Масштаб 1:1 000

Условные обозначения:

условные обозначения представлены на листе № 26

Схема границ земельных участков

С
Ю

Лист 11



Масштаб 1:1 000

Условные обозначения:

условные обозначения представлены на листе № 26

Схема границ земельных участков

С
Ю

Лист 12




Масштаб 1:1 000

Условные обозначения:

условные обозначения представлены на листе № 26

Схема границ земельных участков



Масштаб 1:1 000

Условные обозначения:

условные обозначения представлены на листе № 26

Схема границ земельных участков

С
Ю

Лист 14



Масштаб 1:1 000

Условные обозначения:

условные обозначения представлены на листе № 26

Схема границ земельных участков

С
Ю

Лист 15



Масштаб 1:1 000

Условные обозначения:

условные обозначения представлены на листе № 26

Схема границ земельных участков

С
Ю

Лист 16



Масштаб 1:1 000

Условные обозначения:

условные обозначения представлены на листе № 26

Схема границ земельных участков



Условные обозначения:

условные обозначения представлены на листе № 26

Схема границ земельных участков

С
Ю

Лист 18



Масштаб 1:1 000

Условные обозначения:

условные обозначения представлены на листе № 26

Схема границ земельных участков



Условные обозначения:

условные обозначения представлены на листе № 26

Схема границ земельных участков




Масштаб 1:1 000

Условные обозначения:

условные обозначения представлены на листе № 26

Схема границ земельных участков




Масштаб 1:1 000

Условные обозначения:

условные обозначения представлены на листе № 26

Схема границ земельных участков



Масштаб 1:1 000

Условные обозначения:

условные обозначения представлены на листе № 26

Схема границ земельных участков



Масштаб 1:1 000

Условные обозначения:

условные обозначения представлены на листе № 26

Схема границ земельных участков

С
Ю

Лист 25








Масштаб 1:1 000

Условные обозначения:

условные обозначения представлены на листе № 26

Схема границ земельных участков

Условные обозначения:

-  7 - Существующая точка, имеющиеся в ЕГРН сведения о которой позволяют однозначно определить ее местоположение
-  5 - Прекращающая существование точка, сведения о которой позволяют однозначно определить ее местоположение
-  - Существующая часть границы, имеющиеся в ЕГРН сведения о которой достаточны для определения ее местоположения
-  - Вновь образованная часть границы, сведения о которой достаточны для определения ее местоположения
-  - Граница кадастрового квартала
- :125 - Номер земельного участка
- 23:43:0101012 - Номер кадастрового квартала
- н10** - Обозначение новых точек границ объектов капитального строительства