

КАРТА-ПЛАН ТЕРРИТОРИИ

Пояснительная записка

1. Сведения о территории выполнения комплексных кадастровых работ:

23:39:0104003

(наименование субъекта Российской Федерации, муниципального образования, населенного пункта, уникальные учетные номера кадастровых кварталов, иные сведения, позволяющие определить местоположение территории, на которой выполняются комплексные кадастровые работы, например, наименование садоводческого или огороднического некоммерческого товарищества, гаражного кооператива, элемента планировочной структуры)

2. Основания выполнения комплексных кадастровых работ:

Наименование, дата и номер документа, на основании которого выполняются комплексные кадастровые работы:

Государственный контракт № 0118300010524000061/13, от 23 апреля 2024 г., документ выдан Департамент муниципальной собственности и городских земель администрации муниципального образования город Краснодар

3. Дата подготовки карты-плана территории: 20 июля 2024 г.

4. Сведения о заказчике(ах) комплексных кадастровых работ:

В отношении юридического лица, органа местного самоуправления муниципального района, муниципального округа или городского округа либо уполномоченного исполнительного органа государственной власти субъекта Российской Федерации:

полное или сокращенное (в случае, если имеется) наименование: Департамент муниципальной собственности и городских земель администрации муниципального образования город Краснодар

основной государственный регистрационный номер: 1022301172475

идентификационный номер налогоплательщика: 2310041258

В отношении физического лица или представителя физических или юридических лиц:

фамилия, имя, отчество (последнее - при наличии): —

страховой номер индивидуального лицевого счета в системе обязательного пенсионного страхования Российской Федерации (СНИЛС): —

Наименование и реквизиты документа, подтверждающие полномочия представителя заказчика(ов) комплексных кадастровых работ:

—

Адрес электронной почты (для направления уведомления о результатах внесения сведений в Единый государственный реестр недвижимости):

sobs@krd.ru

5. Сведения об исполнителе комплексных кадастровых работ:

Полное или сокращенное (в случае, если имеется) наименование и адрес юридического лица, с которым заключен государственный или муниципальный контракт либо договор подряда на выполнение комплексных кадастровых работ:

ГБУ КК "Крайтехинвентаризация - Краевое БТИ", адрес: 350049, Краснодарский край, г. Краснодар, ул. Гагарина 135/1

Фамилия, имя, отчество кадастрового инженера (последнее - при наличии): *Бадвина Елена Павловна*
и основной государственный регистрационный номер кадастрового инженера индивидуального предпринимателя (ОГРНИП): *-*

Страховой номер индивидуального лицевого счета в системе обязательного пенсионного страхования Российской Федерации (СНИЛС) кадастрового инженера: *107-087-028-87*

Уникальный реестровый номер кадастрового инженера в реестре саморегулируемой организации кадастровых инженеров и дата внесения сведений о физическом лице в такой реестр: *0611, 21 марта 2016 г.*

Полное или (в случае, если имеется) сокращенное наименование саморегулируемой организации кадастровых инженеров, членом которой является кадастровый инженер: *МСКИ*

Контактный телефон: *8 861 991-05-05*

Почтовый адрес и адрес электронной почты, по которым осуществляется связь с кадастровым инженером: *350000, Краснодарский край, г. Краснодар, ул. Леваневского, д.16,*

6. Перечень документов, использованных при подготовке карты-плана территории:

№ п/п	Реквизиты документа				
	Вид	Дата	Номер	Наименование	Иные сведения
1	2	3	4	5	6
1	Иной документ	19 апреля 1989 г.	24782	Фотообраз	—
2	Иной документ	3 декабря 1989 г.	24784	Фотообраз	—
3	Иной документ	29 ноября 2001 г.	24785	Фотообраз	—
4	Иной документ	20 октября 1989 г.	24774	Фотообраз	—
5	Иной документ	7 октября 1995 г.	24781	Фотообраз	—
6	Иной документ	1 марта 2004 г.	24850	Фотообраз	—
7	Иной документ	2 ноября 1998 г.	24862	Фотообраз	—
8	Иной документ	21 ноября 2002 г.	13376	Фотообраз	—
9	Иной документ	28 февраля 1991 г.	24849	Фотообраз	—
10	Иной документ	5 ноября 1997 г.	24863	Фотообраз	—
11	Иной документ	8 декабря 1989 г.	24860	Фотообраз	—
12	Иной документ	4 апреля 1990 г.	24852	Фотообраз	—
13	Иной документ	22 января 2001 г.	24853	Фотообраз	—
14	Иной документ	31 августа 1990 г.	15373	Фотообраз	—
15	Иной документ	31 мая 2004 г.	27824	Фотообраз	—

1	2	3	4	5	6
16	Иной документ	20 сентября 1996 г.	24855	Фотообраз	—
17	Иной документ	2 августа 1996 г.	24858	Фотообраз	—
18	Иной документ	1 марта 1999 г.	24857	Фотообраз	—
19	Иной документ	28 апреля 1995 г.	24856	Фотообраз	—
20	Иной документ	17 сентября 1987 г.	24864	Фотообраз	—
21	Иной документ	21 декабря 1989 г.	24865	Фотообраз	—
22	Иной документ	17 мая 2001 г.	24866	Фотообраз	—
23	Иной документ	20 сентября 2004 г.	24859	Фотообраз	—
24	Иной документ	26 июля 2002 г.	24861	Фотообраз	—
25	Иной документ	21 декабря 1989 г.	24854	Фотообраз	—
26	Иной документ	4 февраля 1999 г.	15811	Фотообраз	—
27	Иной документ	24 мая 1996 г.	25025	Фотообраз	—
28	Иной документ	1 июня 2001 г.	25021	Фотообраз	—
29	Иной документ	21 марта 2002 г.	21864	Фотообраз	—
30	Иной документ	28 февраля 1989 г.	21838	Фотообраз	—
31	Иной документ	20 апреля 1999 г.	21836	Фотообраз	—
32	Иной документ	16 мая 1997 г.	21835	Фотообраз	—
33	Иной документ	19 апреля 1990 г.	21831	Фотообраз	—
34	Иной документ	29 сентября 1989 г.	21833	Фотообраз	—
35	Иной документ	19 октября 1994 г.	21862	Фотообраз	—
36	Иной документ	28 сентября 1990 г.	21848	Фотообраз	—
37	Иной документ	14 августа 1987 г.	21843	Фотообраз	—
38	Иной документ	15 мая 2003 г.	12902	Фотообраз	—
39	Иной документ	20 июля 1994 г.	21845	Фотообраз	—
40	Иной документ	26 января 1993 г.	21860	Фотообраз	—
41	Иной документ	29 июня 2006 г.	28561	Фотообраз	—
42	Иной документ	14 апреля 2006 г.	28458	Фотообраз	—

7. Пояснения к карте-плану территории:

Сведения о заказчике

Комплексные кадастровые работы проводились на основании заключенного с департаментом муниципальной собственности и городских земель администрации муниципального образования муниципального образования города Краснодара муниципального контракта от 23.04.2024 № 0118300010524000061/13.

Перечень документов, использованных при подготовке карты-плана территории

Для определения местоположения границ земельных участков при выполнении комплексных кадастровых работ использовались материалы землеустроительной документации, содержащейся в государственном фонде данных, полученных в результате проведения землеустройства, материалы и пространственные данные федерального фонда пространственных данных, ведомственных фондов пространственных данных, фондов пространственных данных субъекта Российской Федерации, планово-картографические материалы, предоставленный департаментом по имущественным и земельным отношениям города Краснодара.

Сведения об уточняемых земельных участках, необходимые для исправления реестровых ошибок в сведениях о местоположении их границ

В результате проведения комплексных кадастровых работ в кадастровом квартале 23:39:0104003 исправлены реестровые ошибки в сведениях ЕГРН о местоположении границ 17 земельных участков, уточнено местоположения границ 27 земельных участков, границы 11 земельных участков остались без изменений.

Описание местоположения здания, сооружения, объекта незавершенного строительства на земельном участке

В результате проведения комплексных кадастровых работ в кадастровом квартале 23:43:0110003 уточнено местоположения границ 33 объектов капитального строительства, границы 13 объектов капитального строительства остались без изменений.

Сведения о дублирующих и погашенных объектах

В соответствии с Решением Совета муниципального образования Белореченский район 7 августа 2023 № 506 "О внесении изменений в решение Совета муниципального образования Белореченский район от 27.04.2017г. №415 «Об утверждении Правил землепользования и застройки Пшехского сельского поселения Белореченского рай-она Краснодарского края», опубликованным на официальном сайте <https://adm-belorechensk.ru/>, земли кадастрового квартала 23:39:0903002 расположены в зонах: Ж – 1Б. Зона застройки индивидуальными жилыми домами с содержанием домашнего скота и птицы. Предельные размеры участков для вида разрешенного использования – «для индивидуального жилищного строительства»: минимальная площадь – 400 кв.м., максимальная площадь – 3500, для вида разрешенного использования – «для ведения личного подсобного хозяйства (приусадебный земельный участок)»: минимальная площадь – 1000 кв.м., максимальная площадь – 5000, для вида разрешенного использования – «магазины»: минимальная площадь – 100 кв.м., максимальная площадь – 1500. ОД-2. Зона делового, общественного и коммерческого назначения местного значения. Минимальная/максимальная площадь земельных участков должны соответствовать параметрам основного или условно разрешенного вида использования земельных участков.

Доступ к земельным участкам осуществляется посредством земель общего пользования.

При уточнении местоположения границ и площади земельного участка с кадастровым номером 23:39:0104003:17 было выявлено изменение площади более чем на 10% относительно сведений о площади данных земельных участков, содержащихся в ЕГРН. При этом, сведения о местоположении границ данного земельного участка соответствует Техническому паспорту с инвентарным номером 24849 от 31.03.1991г.

При уточнении местоположения границ и площади земельного участка с кадастровым номером 23:39:0104003:31 было выявлено изменение площади более чем на 10% относительно сведений о площади данных земельных участков, содержащихся в ЕГРН. При этом, сведения о местоположении границ данного земельного участка соответствует Техническому паспорту с инвентарным номером 24865 от 22.12.1989г.

При уточнении местоположения границ и площади земельного участка с кадастровым номером 23:39:0104003:35 было выявлено изменение площади более чем на 10% относительно сведений о площади данных земельных участков, содержащихся в ЕГРН. При этом, сведения о местоположении границ данного земельного участка соответствует Техническому паспорту с инвентарным номером 25025 от 24.05.1996г.

При уточнении местоположения границ и площади земельного участка с кадастровым номером 23:39:0104003:38 было выявлено изменение площади более чем на 10% относительно сведений о площади данных земельных участков, содержащихся в ЕГРН. При этом, сведения о местоположении границ данного земельного участка соответствует Техническому паспорту с инвентарным номером 21838 от 28.02.1989г.

При уточнении местоположения границ и площади земельного участка с кадастровым номером 23:39:0104003:43 было выявлено изменение площади более чем на 10% относительно сведений о площади данных земельных участков, содержащихся в ЕГРН. При этом, сведения о местоположении границ данного земельного участка соответствует Техническому паспорту с инвентарным номером 21833 от 28.09.1989г.

Объекты недвижимости с кадастровыми номерами 23:39:0104003:10, 23:39:0104003:14, 23:39:0104003:16, 23:39:0104003:19, 23:39:0104003:37, 23:39:0104003:423, 23:39:0104003:77, 23:39:0104003:82, 23:39:0104003:83, 23:39:0104003:95, 23:39:0104003:105, 23:39:0104003:90, 23:39:0104003:91 фактически расположены в иных кадастровых кварталах и не являются объектами данных комплексных кадастровых работ, в связи с чем, сведения о вышеуказанных объектах недвижимости исключены из состава карта-плана.

Объект недвижимости с кадастровым номером: 23:39:0104002:35 фактически расположены в кадастровом квартале 23:39:0104003.

Сведения о пунктах геодезической сети и средствах измерений

1. Сведения о пунктах геодезической сети:

№ п/п	Вид геодезической сети	Название пункта геодезической сети и тип знака	Система координат пункта геодезической сети	Координаты пункта, м		Дата обследования 18 августа 2022 г.		
						Сведения о состоянии		
				Х	У	наружного знака пункта	центра пункта	марки центра пункта
1	2	3	4	5	6	7	8	9
1	ГГС. 3	Дот, пирамида	МСК-23, зона 1	495 969,63	1 389 958,38	Сохранился	Сохранился	Сохранился
2	ГГС. 4	Будка, пирамида		488 180,09	1 364 739,26			
3	ГГС. 2	Самарские Могилы, пирамида		479 936,17	1 386 750,92			
4	ГГС. 3	1-е Отделение, пирамида		491 424,30	1 375 238,22			

2. Сведения об использованных средствах измерений:

№ п/п	Наименование и обозначение типа средства измерений - прибора (инструмента, аппаратуры)	Заводской или серийный номер средства измерений	Реквизиты свидетельства о поверке прибора (инструмента, аппаратуры) и (или) срок действия поверки
1	2	3	4
1	Аппаратура геодезическая спутниковая PrinCe i50	3371707	Свидетельство о поверке № С-ГКФ/06-07-2022/168248232 от 06.07.2022 (до 05.07.2023)
2	Аппаратура геодезическая спутниковая PrinCe i50	3236314	Свидетельство о поверке № С-ГКФ/06-07-2022/168248246 от 06.07.2022 (до 05.07.2023)

Сведения об уточняемых земельных участках

1. Сведения о характерных точках границ уточняемого земельного участка с кадастровым номером 23:39:0104003:12 :
 Система координат МСК-23, зона 1 Зона № 1

Обозначение характерных точек границ	Координаты, м				Метод определения координат	Формулы, примененные для расчета средней квадратической погрешности определения координат характерных точек границ (Mt), с подставленными в такие формулы значениями и итоговые (вычисленные) значения Mt, м	Описание закрепления точки
	содержатся в Едином государственном реестре недвижимости		определены в результате выполнения комплексных кадастровых работ				
	X	Y	X	Y			
1	2	3	4	5	6	7	8
15	—	—	470 587,23	2 189 119,67	—	—	Долговременный межевой знак
16	—	—	470 590,25	2 189 151,69			
17	—	—	470 573,31	2 189 153,02			
18	—	—	470 565,84	2 189 153,41			
19	—	—	470 548,41	2 189 161,30			
20	—	—	470 531,33	2 189 130,15			
15	—	—	470 587,23	2 189 119,67			

2. Сведения о частях границ уточняемого земельного участка с кадастровым номером 23:39:0104003:12 :

Обозначение части границ		Горизонтальное проложение (S), м	Описание прохождения части границ	Сведения о согласовании местоположения границ (согласовано/спорное)
от т.	до т.			
1	2	3	4	5
15	16	32,16	—	согласовано
16	17	16,99		
17	18	7,48		
18	19	19,13		
19	20	35,53		
20	15	56,87		

3. Сведения о характеристиках уточняемого земельного участка с кадастровым номером 23:39:0104003:12 :

№ п/п	Наименование характеристики земельного участка	Значение характеристики
1	2	3

1	2	3
1.	Адрес земельного участка	—
1.1.	Сведения о местоположении земельного участка (при отсутствии адреса) в структурированном в соответствии с федеральной информационной адресной системой виде	—
1.2.	Дополнительные сведения о местоположении земельного участка	—
2.	Площадь земельного участка \pm величина погрешности определения (вычисления) площади ($P \pm \Delta P$), м ²	1 565 \pm 14,00
3.	Формула, примененная для вычисления предельной погрешности определения площади земельного участка, с подставленными значениями и итоговые (вычисленные) значения	$3,5 * 0,1 * \sqrt{(1565)} = 14$
4.	Площадь земельного участка согласно сведениям Единого государственного реестра недвижимости (Ркад), м ²	1 700,00
5.	Оценка расхождения Р и Ркад ($P - P_{кад}$), м ²	135
6.	Предельный минимальный и максимальный размеры земельного участка ($P_{мин}$ и $P_{макс}$), м ²	$P_{мин} = 400$ $P_{макс} = —$
7.	Вид (виды) разрешенного использования	для индивидуального жилищного строительства
7.1.	Дополнительные сведения об использовании земельного участка	—
8.	Кадастровый или иной государственный учетный номер (инвентарный) здания, сооружения, объекта незавершенного строительства, расположенного на земельном участке	—
9.	Сведения о земельных участках (землях общего пользования, территории общего пользования), посредством которых обеспечивается доступ	—
10.	Иные сведения	—
4. Пояснения к сведениям об уточняемом земельном участке с кадастровым номером		23:39:0104003:12 :
1.	—	—

1. Сведения о характерных точках границ уточняемого земельного участка с кадастровым номером 23:39:0104003:13 :
 Система координат МСК-23, зона 1 Зона № 1

Обозначение характерных точек границ	Координаты, м				Метод определения координат	Формулы, примененные для расчета средней квадратической погрешности определения координат характерных точек границ (Mt), с подставленными в такие формулы значениями и итоговые (вычисленные) значения Mt, м	Описание закрепления точки
	содержатся в Едином государственном реестре недвижимости		определены в результате выполнения комплексных кадастровых работ				
	X	Y	X	Y			
1	2	3	4	5	6	7	8
21	—	—	470 632,57	2 189 113,45	—	—	—
22	—	—	470 637,05	2 189 140,50			
23	—	—	470 612,40	2 189 150,48			
24	—	—	470 611,74	2 189 148,52			
16	—	—	470 590,25	2 189 151,69			Долговременный межевой знак
15	—	—	470 587,23	2 189 119,67			—
21	—	—	470 632,57	2 189 113,45			

2. Сведения о частях границ уточняемого земельного участка с кадастровым номером 23:39:0104003:13 :

Обозначение части границ		Горизонтальное проложение (S), м	Описание прохождения части границ	Сведения о согласовании местоположения границ (согласовано/спорное)
от т.	до т.			
1	2	3	4	5
21	22	27,42	—	согласовано
22	23	26,59		
23	24	2,07		
24	16	21,72		
16	15	32,16		
15	21	45,76		

3. Сведения о характеристиках уточняемого земельного участка с кадастровым номером 23:39:0104003:13 :

№ п/п	Наименование характеристики земельного участка	Значение характеристики
1	2	3

1	2	3
1.	Адрес земельного участка	—
1.1.	Сведения о местоположении земельного участка (при отсутствии адреса) в структурированном в соответствии с федеральной информационной адресной системой виде	—
1.2.	Дополнительные сведения о местоположении земельного участка	—
2.	Площадь земельного участка ± величина погрешности определения (вычисления) площади ($P \pm \Delta P$), м ²	1 467 ± 13,00
3.	Формула, примененная для вычисления предельной погрешности определения площади земельного участка, с подставленными значениями и итоговые (вычисленные) значения	$3,5 * 0,1 * \sqrt{(1467)} = 13$
4.	Площадь земельного участка согласно сведениям Единого государственного реестра недвижимости (Ркад), м ²	1 400,00
5.	Оценка расхождения Р и Ркад ($P - P_{кад}$), м ²	67
6.	Предельный минимальный и максимальный размеры земельного участка (Рмин и Рмакс), м ²	Рмин = 400 Рмакс = —
7.	Вид (виды) разрешенного использования	ИЖС
7.1.	Дополнительные сведения об использовании земельного участка	—
8.	Кадастровый или иной государственный учетный номер (инвентарный) здания, сооружения, объекта незавершенного строительства, расположенного на земельном участке	—
9.	Сведения о земельных участках (землях общего пользования, территории общего пользования), посредством которых обеспечивается доступ	—
10.	Иные сведения	—
4. Пояснения к сведениям об уточняемом земельном участке с кадастровым номером		23:39:0104003:13 :
1.	—	—

1. Сведения о характерных точках границ уточняемого земельного участка с кадастровым номером 23:39:0104003:15 :
 Система координат МСК-23, зона 1 Зона № 1

Обозначение характерных точек границ	Координаты, м				Метод определения координат	Формулы, примененные для расчета средней квадратической погрешности определения координат характерных точек границ (Mt), с подставленными в такие формулы значениями и итоговые (вычисленные) значения Mt, м	Описание закрепления точки
	содержатся в Едином государственном реестре недвижимости		определены в результате выполнения комплексных кадастровых работ				
	X	Y	X	Y			
1	2	3	4	5	6	7	8
25	—	—	470 407,93	2 189 080,25	—	—	—
26	—	—	470 414,28	2 189 100,33			
27	—	—	470 417,12	2 189 117,17			
28	—	—	470 404,78	2 189 118,84			
29	—	—	470 381,10	2 189 122,06			
30	—	—	470 370,82	2 189 088,23			
25	—	—	470 407,93	2 189 080,25			

2. Сведения о частях границ уточняемого земельного участка с кадастровым номером 23:39:0104003:15 :

Обозначение части границ		Горизонтальное проложение (S), м	Описание прохождения части границ	Сведения о согласовании местоположения границ (согласовано/спорное)
от т.	до т.			
1	2	3	4	5
25	26	21,06	—	согласовано
26	27	17,08		
27	28	12,45		
28	29	23,90		
29	30	35,36		
30	25	37,96		

3. Сведения о характеристиках уточняемого земельного участка с кадастровым номером 23:39:0104003:15 :

№ п/п	Наименование характеристики земельного участка	Значение характеристики
1	2	3

1	2	3
1.	Адрес земельного участка	—
1.1.	Сведения о местоположении земельного участка (при отсутствии адреса) в структурированном в соответствии с федеральной информационной адресной системой виде	—
1.2.	Дополнительные сведения о местоположении земельного участка	—
2.	Площадь земельного участка \pm величина погрешности определения (вычисления) площади ($P \pm \Delta P$), м ²	1 381 \pm 13,00
3.	Формула, примененная для вычисления предельной погрешности определения площади земельного участка, с подставленными значениями и итоговые (вычисленные) значения	$3,5 * 0,1 * \sqrt{(1381)} = 13$
4.	Площадь земельного участка согласно сведениям Единого государственного реестра недвижимости (Ркад), м ²	1 300,00
5.	Оценка расхождения Р и Ркад ($P - P_{кад}$), м ²	81
6.	Предельный минимальный и максимальный размеры земельного участка (Рмин и Рмакс), м ²	Рмин = 400 Рмакс = —
7.	Вид (виды) разрешенного использования	для индивидуального жилищного строительства
7.1.	Дополнительные сведения об использовании земельного участка	—
8.	Кадастровый или иной государственный учетный номер (инвентарный) здания, сооружения, объекта незавершенного строительства, расположенного на земельном участке	—
9.	Сведения о земельных участках (землях общего пользования, территории общего пользования), посредством которых обеспечивается доступ	—
10.	Иные сведения	—
4. Пояснения к сведениям об уточняемом земельном участке с кадастровым номером		23:39:0104003:15 :
1.	—	—

1. Сведения о характерных точках границ уточняемого земельного участка с кадастровым номером 23:39:0104003:17 :
 Система координат МСК-23, зона 1 Зона № 1

Обозначение характерных точек границ	Координаты, м				Метод определения координат	Формулы, примененные для расчета средней квадратической погрешности определения координат характерных точек границ (Mt), с подставленными в такие формулы значениями и итоговые (вычисленные) значения Mt, м	Описание закрепления точки
	содержатся в Едином государственном реестре недвижимости		определены в результате выполнения комплексных кадастровых работ				
	X	Y	X	Y			
1	2	3	4	5	6	7	8
31	—	—	470 483,02	2 189 062,70	—	—	—
32	—	—	470 492,67	2 189 084,65			
33	—	—	470 494,09	2 189 094,22			
34	—	—	470 497,79	2 189 098,60			
35	—	—	470 498,49	2 189 108,77			
36	—	—	470 476,74	2 189 111,13			
37	—	—	470 472,62	2 189 091,78			
38	—	—	470 465,00	2 189 069,62			
31	—	—	470 483,02	2 189 062,70			

2. Сведения о частях границ уточняемого земельного участка с кадастровым номером 23:39:0104003:17 :

Обозначение части границ		Горизонтальное проложение (S), м	Описание прохождения части границ	Сведения о согласовании местоположения границ (согласовано/спорное)
от т.	до т.			
1	2	3	4	5
31	32	23,98	—	согласовано
32	33	9,67		
33	34	5,73		
34	35	10,19		
35	36	21,88		
36	37	19,78		
37	38	23,43		
38	31	19,30		

3. Сведения о характеристиках уточняемого земельного участка с кадастровым номером 23:39:0104003:17 :

№ п/п	Наименование характеристики земельного участка	Значение характеристики
-------	--	-------------------------

1	2	3
1.	Адрес земельного участка	—
1.1.	Сведения о местоположении земельного участка (при отсутствии адреса) в структурированном в соответствии с федеральной информационной адресной системой виде	—
1.2.	Дополнительные сведения о местоположении земельного участка	—
2.	Площадь земельного участка \pm величина погрешности определения (вычисления) площади ($P \pm \Delta P$), м ²	965 \pm 11,00
3.	Формула, примененная для вычисления предельной погрешности определения площади земельного участка, с подставленными значениями и итоговые (вычисленные) значения	$3,5 * 0,1 * \sqrt{(965)} = 11$
4.	Площадь земельного участка согласно сведениям Единого государственного реестра недвижимости (Ркад), м ²	1 400,00
5.	Оценка расхождения Р и Ркад ($P - P_{кад}$), м ²	435
6.	Предельный минимальный и максимальный размеры земельного участка (Рмин и Рмакс), м ²	Рмин = 400 Рмакс = —
7.	Вид (виды) разрешенного использования	для индивидуального жилищного строительства
7.1.	Дополнительные сведения об использовании земельного участка	—
8.	Кадастровый или иной государственный учетный номер (инвентарный) здания, сооружения, объекта незавершенного строительства, расположенного на земельном участке	—
9.	Сведения о земельных участках (землях общего пользования, территории общего пользования), посредством которых обеспечивается доступ	—
10.	Иные сведения	—
4. Пояснения к сведениям об уточняемом земельном участке с кадастровым номером		23:39:0104003:17 :
1.	—	—

1. Сведения о характерных точках границ уточняемого земельного участка с кадастровым номером 23:39:0104003:18 :
 Система координат МСК-23, зона 1 Зона № 1

Обозначение характерных точек границ	Координаты, м				Метод определения координат	Формулы, примененные для расчета средней квадратической погрешности определения координат характерных точек границ (Mt), с подставленными в такие формулы значениями и итоговые (вычисленные) значения Mt, м	Описание закрепления точки
	содержатся в Едином государственном реестре недвижимости		определены в результате выполнения комплексных кадастровых работ				
	X	Y	X	Y			
1	2	3	4	5	6	7	8
39	—	—	470 499,03	2 189 039,79	—	—	—
40	—	—	470 518,28	2 189 089,59			
41	—	—	470 522,19	2 189 106,23			
35	—	—	470 498,49	2 189 108,77			
34	—	—	470 497,79	2 189 098,60			
33	—	—	470 494,09	2 189 094,22			
32	—	—	470 492,67	2 189 084,65			
31	—	—	470 483,02	2 189 062,70			
42	—	—	470 476,70	2 189 047,52			
39	—	—	470 499,03	2 189 039,79			

2. Сведения о частях границ уточняемого земельного участка с кадастровым номером 23:39:0104003:18 :

Обозначение части границ		Горизонтальное проложение (S), м	Описание прохождения части границ	Сведения о согласовании местоположения границ (согласовано/спорное)
от т.	до т.			
1	2	3	4	5
39	40	53,39	—	согласовано
40	41	17,09		
41	35	23,84		
35	34	10,19		
34	33	5,73		
33	32	9,67		
32	31	23,98		
31	42	16,44		
42	39	23,63		

3. Сведения о характеристиках уточняемого земельного участка с кадастровым номером 23:39:0104003:18 :

№ п/п	Наименование характеристики земельного участка	Значение характеристики
1	2	3
1.	Адрес земельного участка	—
1.1.	Сведения о местоположении земельного участка (при отсутствии адреса) в структурированном в соответствии с федеральной информационной адресной системой виде	—
1.2.	Дополнительные сведения о местоположении земельного участка	—
2.	Площадь земельного участка ± величина погрешности определения (вычисления) площади ($P \pm \Delta P$), м ²	1 560 ± 14,00
3.	Формула, примененная для вычисления предельной погрешности определения площади земельного участка, с подставленными значениями и итоговые (вычисленные) значения	$3,5*0,1*\sqrt{(1560)} = 14$
4.	Площадь земельного участка согласно сведениям Единого государственного реестра недвижимости ($P_{\text{кад}}$), м ²	1 500,00
5.	Оценка расхождения P и $P_{\text{кад}}$ ($P - P_{\text{кад}}$), м ²	60
6.	Предельный минимальный и максимальный размеры земельного участка ($P_{\text{мин}}$ и $P_{\text{макс}}$), м ²	$P_{\text{мин}} = 400$ $P_{\text{макс}} = \text{—}$
7.	Вид (виды) разрешенного использования	ИЖС
7.1.	Дополнительные сведения об использовании земельного участка	—
8.	Кадастровый или иной государственный учетный номер (инвентарный) здания, сооружения, объекта незавершенного строительства, расположенного на земельном участке	—
9.	Сведения о земельных участках (землях общего пользования, территории общего пользования), посредством которых обеспечивается доступ	—
10.	Иные сведения	—

4. Пояснения к сведениям об уточняемом земельном участке с кадастровым номером 23:39:0104003:18 :

1.	—
----	---

1. Сведения о характерных точках границ уточняемого земельного участка с кадастровым номером 23:39:0104003:24 :
 Система координат МСК-23, зона 1 Зона № 1

Обозначение характерных точек границ	Координаты, м				Метод определения координат	Формулы, примененные для расчета средней квадратической погрешности определения координат характерных точек границ (Mt), с подставленными в такие формулы значениями и итоговые (вычисленные) значения Mt, м	Описание закрепления точки
	содержатся в Едином государственном реестре недвижимости		определены в результате выполнения комплексных кадастровых работ				
	X	Y	X	Y			
1	2	3	4	5	6	7	8
63	—	—	470 617,84	2 189 021,00	—	—	—
64	—	—	470 630,31	2 189 090,33			
65	—	—	470 608,66	2 189 094,09			
66	—	—	470 607,82	2 189 088,74			
67	—	—	470 602,72	2 189 064,43			
68	—	—	470 592,62	2 189 024,10			
63	—	—	470 617,84	2 189 021,00			

2. Сведения о частях границ уточняемого земельного участка с кадастровым номером 23:39:0104003:24 :

Обозначение части границ		Горизонтальное проложение (S), м	Описание прохождения части границ	Сведения о согласовании местоположения границ (согласовано/спорное)
от т.	до т.			
1	2	3	4	5
63	64	70,44	—	согласовано
64	65	21,97		
65	66	5,42		
66	67	24,84		
67	68	41,58		
68	63	25,41		

3. Сведения о характеристиках уточняемого земельного участка с кадастровым номером 23:39:0104003:24 :

№ п/п	Наименование характеристики земельного участка	Значение характеристики
1	2	3

1	2	3
1.	Адрес земельного участка	—
1.1.	Сведения о местоположении земельного участка (при отсутствии адреса) в структурированном в соответствии с федеральной информационной адресной системой виде	—
1.2.	Дополнительные сведения о местоположении земельного участка	—
2.	Площадь земельного участка \pm величина погрешности определения (вычисления) площади ($P \pm \Delta P$), м ²	1 648 \pm 14,00
3.	Формула, примененная для вычисления предельной погрешности определения площади земельного участка, с подставленными значениями и итоговые (вычисленные) значения	$3,5*0,1*\sqrt{(1648)} = 14$
4.	Площадь земельного участка согласно сведениям Единого государственного реестра недвижимости (Ркад), м ²	1 500,00
5.	Оценка расхождения Р и Ркад ($P - P_{кад}$), м ²	148
6.	Предельный минимальный и максимальный размеры земельного участка (Рмин и Рмакс), м ²	Рмин = 400 Рмакс = —
7.	Вид (виды) разрешенного использования	Для ведения личного подсобного хозяйства, обслуживания жилых домов, садоводства
7.1.	Дополнительные сведения об использовании земельного участка	—
8.	Кадастровый или иной государственный учетный номер (инвентарный) здания, сооружения, объекта незавершенного строительства, расположенного на земельном участке	—
9.	Сведения о земельных участках (землях общего пользования, территории общего пользования), посредством которых обеспечивается доступ	—
10.	Иные сведения	—
4. Пояснения к сведениям об уточняемом земельном участке с кадастровым номером		23:39:0104003:24 :
1.	—	—

1. Сведения о характерных точках границ уточняемого земельного участка с кадастровым номером 23:39:0104003:25 :
 Система координат МСК-23, зона 1 Зона № 1

Обозначение характерных точек границ	Координаты, м				Метод определения координат	Формулы, примененные для расчета средней квадратической погрешности определения координат характерных точек границ (Mt), с подставленными в такие формулы значениями и итоговые (вычисленные) значения Mt, м	Описание закрепления точки
	содержатся в Едином государственном реестре недвижимости		определены в результате выполнения комплексных кадастровых работ				
	X	Y	X	Y			
1	2	3	4	5	6	7	8
69	—	—	470 633,24	2 189 016,08	—	—	—
70	—	—	470 651,38	2 189 087,70			
64	—	—	470 630,31	2 189 090,33			
71	—	—	470 617,47	2 189 018,97			
69	—	—	470 633,24	2 189 016,08			
69	—	—	470 633,24	2 189 016,08			

2. Сведения о частях границ уточняемого земельного участка с кадастровым номером 23:39:0104003:25 :

Обозначение части границ		Горизонтальное проложение (S), м	Описание прохождения части границ	Сведения о согласовании местоположения границ (согласовано/спорное)
от т.	до т.			
1	2	3	4	5
69	70	73,88	—	согласовано
70	64	21,23		
64	71	72,51		
71	69	16,03		

3. Сведения о характеристиках уточняемого земельного участка с кадастровым номером 23:39:0104003:25 :

№ п/п	Наименование характеристики земельного участка	Значение характеристики
1	2	3
1.	Адрес земельного участка	—
1.1.	Сведения о местоположении земельного участка (при отсутствии адреса) в структурированном в соответствии с федеральной информационной адресной системой виде	—
1.2.	Дополнительные сведения о местоположении земельного участка	—

1	2	3
2.	Площадь земельного участка ± величина погрешности определения (вычисления) площади ($P \pm \Delta P$), м ²	1 360 ± 13,00
3.	Формула, примененная для вычисления предельной погрешности определения площади земельного участка, с подставленными значениями и итоговые (вычисленные) значения	$3,5*0,1*\sqrt{(1360)} = 13$
4.	Площадь земельного участка согласно сведениям Единого государственного реестра недвижимости (Ркад), м ²	1 500,00
5.	Оценка расхождения P и Ркад (P - Ркад), м ²	140
6.	Предельный минимальный и максимальный размеры земельного участка (Рмин и Рмакс), м ²	Рмин = 400 Рмакс = —
7.	Вид (виды) разрешенного использования	ИЖС
7.1.	Дополнительные сведения об использовании земельного участка	—
8.	Кадастровый или иной государственный учетный номер (инвентарный) здания, сооружения, объекта незавершенного строительства, расположенного на земельном участке	—
9.	Сведения о земельных участках (землях общего пользования, территории общего пользования), посредством которых обеспечивается доступ	—
10.	Иные сведения	—

4. Пояснения к сведениям об уточняемом земельном участке с кадастровым номером 23:39:0104003:25 :

1. —

1. Сведения о характерных точках границ уточняемого земельного участка с кадастровым номером 23:39:0104003:26 :

Система координат МСК-23, зона 1 Зона № 1

Обозначение характерных точек границ	Координаты, м				Метод определения координат	Формулы, примененные для расчета средней квадратической погрешности определения координат характерных точек границ (Mt), с подставленными в такие формулы значениями и итоговые (вычисленные) значения Mt, м	Описание закрепления точки
	содержатся в Едином государственном реестре недвижимости		определены в результате выполнения комплексных кадастровых работ				
	X	Y	X	Y			
1	2	3	4	5	6	7	8
72	—	—	470 650,95	2 188 997,89	—	—	—

1	2	3	4	5	6	7	8
73	—	—	470 654,48	2 189 009,91	—	—	Временный межевой знак
74	—	—	470 671,87	2 189 065,80			Долговременный межевой знак
75	—	—	470 675,91	2 189 083,79			—
70	—	—	470 651,38	2 189 087,70			—
76	—	—	470 630,23	2 189 004,19			—
72	—	—	470 650,95	2 188 997,89			—

2. Сведения о частях границ уточняемого земельного участка с кадастровым номером 23:39:0104003:26 :

Обозначение части границ		Горизонтальное проложение (S), м	Описание прохождения части границ	Сведения о согласовании местоположения границ (согласовано/спорное)
от т.	до т.			
1	2	3	4	5
72	73	12,53	—	согласовано
73	74	58,53		
74	75	18,44		
75	70	24,84		
70	76	86,15		
76	72	21,66		

3. Сведения о характеристиках уточняемого земельного участка с кадастровым номером 23:39:0104003:26 :

№ п/п	Наименование характеристики земельного участка	Значение характеристики
1	2	3
1.	Адрес земельного участка	—
1.1.	Сведения о местоположении земельного участка (при отсутствии адреса) в структурированном в соответствии с федеральной информационной адресной системой виде	—
1.2.	Дополнительные сведения о местоположении земельного участка	—
2.	Площадь земельного участка ± величина погрешности определения (вычисления) площади ($P \pm \Delta P$), м ²	2 079 ± 16,00
3.	Формула, примененная для вычисления предельной погрешности определения площади земельного участка, с подставленными значениями и итоговые (вычисленные) значения	$3,5 * 0,1 * \sqrt{(2079)} = 16$

1	2	3
4.	Площадь земельного участка согласно сведениям Единого государственного реестра недвижимости (Ркад), м ²	2 100,00
5.	Оценка расхождения Р и Ркад (Р - Ркад), м ²	21
6.	Предельный минимальный и максимальный размеры земельного участка (Рмин и Рмакс), м ²	Рмин = 400 Рмакс = —
7.	Вид (виды) разрешенного использования	ИЖС
7.1.	Дополнительные сведения об использовании земельного участка	—
8.	Кадастровый или иной государственный учетный номер (инвентарный) здания, сооружения, объекта незавершенного строительства, расположенного на земельном участке	—
9.	Сведения о земельных участках (землях общего пользования, территории общего пользования), посредством которых обеспечивается доступ	—
10.	Иные сведения	—

4. Пояснения к сведениям об уточняемом земельном участке с кадастровым номером 23:39:0104003:26 :

1.	—
----	---

1. Сведения о характерных точках границ уточняемого земельного участка с кадастровым номером 23:39:0104003:29 :
Система координат МСК-23, зона 1 Зона № 1

Обозначение характерных точек границ	Координаты, м				Метод определения координат	Формулы, примененные для расчета средней квадратической погрешности определения координат характерных точек границ (Mt), с подставленными в такие формулы значениями и итоговые (вычисленные) значения Mt, м	Описание закрепления точки
	содержатся в Едином государственном реестре недвижимости		определены в результате выполнения комплексных кадастровых работ				
	X	Y	X	Y			
1	2	3	4	5	6	7	8
77	—	—	470 724,20	2 188 979,81	—	—	Долговременный межевой знак
78	—	—	470 745,29	2 189 070,61			
79	—	—	470 720,56	2 189 075,66			
80	—	—	470 700,16	2 188 985,66			
77	—	—	470 724,20	2 188 979,81			

2. Сведения о частях границ уточняемого земельного участка с кадастровым номером 23:39:0104003:29 :

Обозначение части границ		Горизонтальное проложение (S), м	Описание прохождения части границ	Сведения о согласовании местоположения границ (согласовано/спорное)
от т.	до т.			
1	2	3	4	5
77	78	93,22	—	согласовано
78	79	25,24		
79	80	92,28		
80	77	24,74		

3. Сведения о характеристиках уточняемого земельного участка с кадастровым номером 23:39:0104003:29 :

№ п/п	Наименование характеристики земельного участка	Значение характеристики
1	2	3
1.	Адрес земельного участка	—
1.1.	Сведения о местоположении земельного участка (при отсутствии адреса) в структурированном в соответствии с федеральной информационной адресной системой виде	—
1.2.	Дополнительные сведения о местоположении земельного участка	—
2.	Площадь земельного участка ± величина погрешности определения (вычисления) площади ($P \pm \Delta P$), м ²	2 317 ± 17,00
3.	Формула, примененная для вычисления предельной погрешности определения площади земельного участка, с подставленными значениями и итоговые (вычисленные) значения	$3,5 * 0,1 * \sqrt{(2317)} = 17$
4.	Площадь земельного участка согласно сведениям Единого государственного реестра недвижимости (Ркад), м ²	2 400,00
5.	Оценка расхождения Р и Ркад ($P - P_{кад}$), м ²	83
6.	Предельный минимальный и максимальный размеры земельного участка (Рмин и Рмакс), м ²	Рмин = 400 Рмакс = —
7.	Вид (виды) разрешенного использования	для индивидуального жилищного строительства
7.1.	Дополнительные сведения об использовании земельного участка	—
8.	Кадастровый или иной государственный учетный номер (инвентарный) здания, сооружения, объекта незавершенного строительства, расположенного на земельном участке	—
9.	Сведения о земельных участках (землях общего пользования, территории общего пользования), посредством которых обеспечивается доступ	—

1	2	3
10.	Иные сведения	—

4. Пояснения к сведениям об уточняемом земельном участке с кадастровым номером 23:39:0104003:29 :

1.	—
----	---

1. Сведения о характерных точках границ уточняемого земельного участка с кадастровым номером 23:39:0104003:30 :
Система координат МСК-23, зона 1 Зона № 1

Обозначение характерных точек границ	Координаты, м				Метод определения координат	Формулы, примененные для расчета средней квадратической погрешности определения координат характерных точек границ (Mt), с подставленными в такие формулы значениями и итоговые (вычисленные) значения Mt, м	Описание закрепления точки
	содержатся в Едином государственном реестре недвижимости		определены в результате выполнения комплексных кадастровых работ				
	X	Y	X	Y			
1	2	3	4	5	6	7	8
89	—	—	470 747,71	2 188 972,47	—	—	—
90	—	—	470 748,09	2 188 974,09			
91	—	—	470 769,43	2 189 065,19			
78	—	—	470 745,29	2 189 070,61			
77	—	—	470 724,20	2 188 979,81			
89	—	—	470 747,71	2 188 972,47			

2. Сведения о частях границ уточняемого земельного участка с кадастровым номером 23:39:0104003:30 :

Обозначение части границ		Горизонтальное проложение (S), м	Описание прохождения части границ	Сведения о согласовании местоположения границ (согласовано/спорное)
от т.	до т.			
1	2	3	4	5
89	90	1,66	—	согласовано
90	91	93,57		
91	78	24,74		
78	77	93,22		
77	89	24,63		

3. Сведения о характеристиках уточняемого земельного участка с кадастровым номером 23:39:0104003:30 :

№ п/п	Наименование характеристики земельного участка	Значение характеристики
1	2	3

1	2	3
1.	Адрес земельного участка	—
1.1.	Сведения о местоположении земельного участка (при отсутствии адреса) в структурированном в соответствии с федеральной информационной адресной системой виде	—
1.2.	Дополнительные сведения о местоположении земельного участка	—
2.	Площадь земельного участка \pm величина погрешности определения (вычисления) площади ($P \pm \Delta P$), м ²	2 323 \pm 17,00
3.	Формула, примененная для вычисления предельной погрешности определения площади земельного участка, с подставленными значениями и итоговые (вычисленные) значения	$3,5*0,1*\sqrt{(2323)} = 17$
4.	Площадь земельного участка согласно сведениям Единого государственного реестра недвижимости (Ркад), м ²	2 500,00
5.	Оценка расхождения Р и Ркад ($P - P_{кад}$), м ²	177
6.	Предельный минимальный и максимальный размеры земельного участка (Рмин и Рмакс), м ²	Рмин = 400 Рмакс = —
7.	Вид (виды) разрешенного использования	ИЖС
7.1.	Дополнительные сведения об использовании земельного участка	—
8.	Кадастровый или иной государственный учетный номер (инвентарный) здания, сооружения, объекта незавершенного строительства, расположенного на земельном участке	—
9.	Сведения о земельных участках (землях общего пользования, территории общего пользования), посредством которых обеспечивается доступ	—
10.	Иные сведения	—
4. Пояснения к сведениям об уточняемом земельном участке с кадастровым номером		23:39:0104003:30
1.	—	—

1. Сведения о характерных точках границ уточняемого земельного участка с кадастровым номером 23:39:0104003:31 :
 Система координат МСК-23, зона 1 Зона № 1

Обозначение характерных точек границ	Координаты, м				Метод определения координат	Формулы, примененные для расчета средней квадратической погрешности определения координат характерных точек границ (Mt), с подставленными в такие формулы значениями и итоговые (вычисленные) значения Mt, м	Описание закрепления точки
	содержатся в Едином государственном реестре недвижимости		определены в результате выполнения комплексных кадастровых работ				
	X	Y	X	Y			
1	2	3	4	5	6	7	8
51	—	—	470 768,22	2 188 969,14	—	—	—
48	—	—	470 789,04	2 189 060,22			
91	—	—	470 769,43	2 189 065,19			
90	—	—	470 748,09	2 188 974,09			
51	—	—	470 768,22	2 188 969,14			

2. Сведения о частях границ уточняемого земельного участка с кадастровым номером 23:39:0104003:31 :

Обозначение части границ		Горизонтальное проложение (S), м	Описание прохождения части границ	Сведения о согласовании местоположения границ (согласовано/спорное)
от т.	до т.			
1	2	3	4	5
51	48	93,43	—	согласовано
48	91	20,23		
91	90	93,57		
90	51	20,73		

3. Сведения о характеристиках уточняемого земельного участка с кадастровым номером 23:39:0104003:31 :

№ п/п	Наименование характеристики земельного участка	Значение характеристики
1	2	3
1.	Адрес земельного участка	—
1.1.	Сведения о местоположении земельного участка (при отсутствии адреса) в структурированном в соответствии с федеральной информационной адресной системой виде	—
1.2.	Дополнительные сведения о местоположении земельного участка	—

1	2	3
2.	Площадь земельного участка ± величина погрешности определения (вычисления) площади ($P \pm \Delta P$), м ²	1 915 ± 15,00
3.	Формула, примененная для вычисления предельной погрешности определения площади земельного участка, с подставленными значениями и итоговые (вычисленные) значения	$3,5*0,1*\sqrt{(1915)} = 15$
4.	Площадь земельного участка согласно сведениям Единого государственного реестра недвижимости (Ркад), м ²	1 500,00
5.	Оценка расхождения Р и Ркад ($P - P_{кад}$), м ²	415
6.	Предельный минимальный и максимальный размеры земельного участка (Рмин и Рмакс), м ²	Рмин = 400 Рмакс = —
7.	Вид (виды) разрешенного использования	ИЖС
7.1.	Дополнительные сведения об использовании земельного участка	—
8.	Кадастровый или иной государственный учетный номер (инвентарный) здания, сооружения, объекта незавершенного строительства, расположенного на земельном участке	—
9.	Сведения о земельных участках (землях общего пользования, территории общего пользования), посредством которых обеспечивается доступ	—
10.	Иные сведения	—

4. Пояснения к сведениям об уточняемом земельном участке с кадастровым номером 23:39:0104003:31 :

1.	—
----	---

1. Сведения о характерных точках границ уточняемого земельного участка с кадастровым номером 23:39:0104003:33 :
Система координат МСК-23, зона 1 Зона № 1

Обозначение характерных точек границ	Координаты, м				Метод определения координат	Формулы, примененные для расчета средней квадратической погрешности определения координат характерных точек границ (Mt), с подставленными в такие формулы значениями и итоговые (вычисленные) значения Mt, м	Описание закрепления точки
	содержатся в Едином государственном реестре недвижимости		определены в результате выполнения комплексных кадастровых работ				
	X	Y	X	Y			
1	2	3	4	5	6	7	8
96	—	—	470 861,69	2 188 962,14	—	—	—

1	2	3	4	5	6	7	8
97	—	—	470 861,98	2 188 963,49	—	—	—
98	—	—	470 873,92	2 189 036,85			
93	—	—	470 841,32	2 189 047,01			
92	—	—	470 832,88	2 188 970,83			
99	—	—	470 832,28	2 188 965,49			
96	—	—	470 861,69	2 188 962,14			

2. Сведения о частях границ уточняемого земельного участка с кадастровым номером 23:39:0104003:33 :

Обозначение части границ		Горизонтальное проложение (S), м	Описание прохождения части границ	Сведения о согласовании местоположения границ (согласовано/спорное)
от т.	до т.			
1	2	3	4	5
96	97	1,38	—	согласовано
97	98	74,33		
98	93	34,15		
93	92	76,65		
92	99	5,37		
99	96	29,60		

3. Сведения о характеристиках уточняемого земельного участка с кадастровым номером 23:39:0104003:33 :

№ п/п	Наименование характеристики земельного участка	Значение характеристики
1	2	3
1.	Адрес земельного участка	—
1.1.	Сведения о местоположении земельного участка (при отсутствии адреса) в структурированном в соответствии с федеральной информационной адресной системой виде	—
1.2.	Дополнительные сведения о местоположении земельного участка	—
2.	Площадь земельного участка ± величина погрешности определения (вычисления) площади ($P \pm \Delta P$), м ²	2 496 ± 17,00
3.	Формула, примененная для вычисления предельной погрешности определения площади земельного участка, с подставленными значениями и итоговые (вычисленные) значения	$3,5 * 0,1 * \sqrt{(2496)} = 17$
4.	Площадь земельного участка согласно сведениям Единого государственного реестра недвижимости (Ркад), м ²	2 400,00
5.	Оценка расхождения Р и Ркад ($P - P_{кад}$), м ²	96

1	2	3
6.	Пределный минимальный и максимальный размеры земельного участка (Р _{мин} и Р _{макс}), м ²	Р _{мин} = 400 Р _{макс} = —
7.	Вид (виды) разрешенного использования	ИЖС
7.1.	Дополнительные сведения об использовании земельного участка	—
8.	Кадастровый или иной государственный учетный номер (инвентарный) здания, сооружения, объекта незавершенного строительства, расположенного на земельном участке	—
9.	Сведения о земельных участках (землях общего пользования, территории общего пользования), посредством которых обеспечивается доступ	—
10.	Иные сведения	—

4. Пояснения к сведениям об уточняемом земельном участке с кадастровым номером 23:39:0104003:33 :

1.	—
----	---

1. Сведения о характерных точках границ уточняемого земельного участка с кадастровым номером 23:39:0104003:34 :
Система координат МСК-23, зона 1 Зона № 1

Обозначение характерных точек границ	Координаты, м				Метод определения координат	Формулы, примененные для расчета средней квадратической погрешности определения координат характерных точек границ (Mt), с подставленными в такие формулы значениями и итоговые (вычисленные) значения Mt, м	Описание закрепления точки
	содержатся в Едином государственном реестре недвижимости		определены в результате выполнения комплексных кадастровых работ				
	X	Y	X	Y			
1	2	3	4	5	6	7	8
100	—	—	470 876,48	2 188 961,37	—	—	—
101	—	—	470 878,70	2 188 964,52			
102	—	—	470 901,11	2 188 995,92			
103	—	—	470 913,37	2 189 026,89			
98	—	—	470 873,92	2 189 036,85			
97	—	—	470 861,98	2 188 963,49			
100	—	—	470 876,48	2 188 961,37			

2. Сведения о частях границ уточняемого земельного участка с кадастровым номером 23:39:0104003:34 :

Обозначение части границ		Горизонтальное проложение (S), м	Описание прохождения части границ	Сведения о согласовании местоположения границ (согласовано/спорное)
от т.	до т.			
1	2	3	4	5
100	101	3,85	—	согласовано
101	102	38,58		
102	103	33,31		
103	98	40,69		
98	97	74,33		
97	100	14,65		

3. Сведения о характеристиках уточняемого земельного участка с кадастровым номером 23:39:0104003:34 :

№ п/п	Наименование характеристики земельного участка	Значение характеристики
1	2	3
1.	Адрес земельного участка	—
1.1.	Сведения о местоположении земельного участка (при отсутствии адреса) в структурированном в соответствии с федеральной информационной адресной системой виде	—
1.2.	Дополнительные сведения о местоположении земельного участка	—
2.	Площадь земельного участка ± величина погрешности определения (вычисления) площади ($P \pm \Delta P$), м ²	2 190 ± 16,00
3.	Формула, примененная для вычисления предельной погрешности определения площади земельного участка, с подставленными значениями и итоговые (вычисленные) значения	$3,5*0,1*\sqrt{(2190)} = 16$
4.	Площадь земельного участка согласно сведениям Единого государственного реестра недвижимости (Ркад), м ²	2 000,00
5.	Оценка расхождения Р и Ркад ($P - P_{кад}$), м ²	190
6.	Предельный минимальный и максимальный размеры земельного участка (Рмин и Рмакс), м ²	Рмин = 400 Рмакс = —
7.	Вид (виды) разрешенного использования	ИЖС
7.1.	Дополнительные сведения об использовании земельного участка	—
8.	Кадастровый или иной государственный учетный номер (инвентарный) здания, сооружения, объекта незавершенного строительства, расположенного на земельном участке	—

1	2	3
9.	Сведения о земельных участках (землях общего пользования, территории общего пользования), посредством которых обеспечивается доступ	—
10.	Иные сведения	—

4. Пояснения к сведениям об уточняемом земельном участке с кадастровым номером 23:39:0104003:34 :

1.	—
----	---

1. Сведения о характерных точках границ уточняемого земельного участка с кадастровым номером 23:39:0104003:35 :
 Система координат МСК-23, зона 1 Зона № 1

Обозначение характерных точек границ	Координаты, м				Метод определения координат	Формулы, примененные для расчета средней квадратической погрешности определения координат характерных точек границ (Mt), с подставленными в такие формулы значениями и итоговые (вычисленные) значения Mt, м	Описание закрепления точки
	содержатся в Едином государственном реестре недвижимости		определены в результате выполнения комплексных кадастровых работ				
	X	Y	X	Y			
1	2	3	4	5	6	7	8
104	—	—	470 502,57	2 189 126,77	—	—	—
105	—	—	470 521,99	2 189 155,11			
106	—	—	470 512,55	2 189 161,48			
107	—	—	470 487,79	2 189 176,32			
108	—	—	470 483,56	2 189 169,28			
109	—	—	470 473,50	2 189 149,92			
110	—	—	470 464,23	2 189 129,69			
104	—	—	470 502,57	2 189 126,77			

2. Сведения о частях границ уточняемого земельного участка с кадастровым номером 23:39:0104003:35 :

Обозначение части границ		Горизонтальное проложение (S), м	Описание прохождения части границ	Сведения о согласовании местоположения границ (согласовано/спорное)
от т.	до т.			
1	2	3	4	5
104	105	34,36	—	согласовано
105	106	11,39		
106	107	28,87		
107	108	8,21		

1	2	3	4	5
108	109	21,82	—	согласовано
109	110	22,25		
110	104	38,45		

3. Сведения о характеристиках уточняемого земельного участка с кадастровым номером 23:39:0104003:35 :

№ п/п	Наименование характеристики земельного участка	Значение характеристики
1	2	3
1.	Адрес земельного участка	—
1.1.	Сведения о местоположении земельного участка (при отсутствии адреса) в структурированном в соответствии с федеральной информационной адресной системой виде	—
1.2.	Дополнительные сведения о местоположении земельного участка	—
2.	Площадь земельного участка ± величина погрешности определения (вычисления) площади ($P \pm \Delta P$), м ²	1 655 ± 14,00
3.	Формула, примененная для вычисления предельной погрешности определения площади земельного участка, с подставленными значениями и итоговые (вычисленные) значения	$3,5 * 0,1 * \sqrt{(1655)} = 14$
4.	Площадь земельного участка согласно сведениям Единого государственного реестра недвижимости (Ркад), м ²	1 400,00
5.	Оценка расхождения Р и Ркад ($P - P_{кад}$), м ²	255
6.	Предельный минимальный и максимальный размеры земельного участка (Рмин и Рмакс), м ²	Рмин = 400 Рмакс = —
7.	Вид (виды) разрешенного использования	для индивидуального жилищного строительства
7.1.	Дополнительные сведения об использовании земельного участка	—
8.	Кадастровый или иной государственный учетный номер (инвентарный) здания, сооружения, объекта незавершенного строительства, расположенного на земельном участке	—
9.	Сведения о земельных участках (землях общего пользования, территории общего пользования), посредством которых обеспечивается доступ	—
10.	Иные сведения	—

4. Пояснения к сведениям об уточняемом земельном участке с кадастровым номером 23:39:0104003:35 :

1.	—
----	---

1. Сведения о характерных точках границ уточняемого земельного участка с кадастровым номером 23:39:0104003:38 :
 Система координат МСК-23, зона 1 Зона № 1

Обозначение характерных точек границ	Координаты, м				Метод определения координат	Формулы, примененные для расчета средней квадратической погрешности определения координат характерных точек границ (Mt), с подставленными в такие формулы значениями и итоговые (вычисленные) значения Mt, м	Описание закрепления точки	
	содержатся в Едином государственном реестре недвижимости		определены в результате выполнения комплексных кадастровых работ					
	X	Y	X	Y				
1	2	3	4	5	6	7	8	
121	—	—	470 548,16	2 189 222,23	—	—	—	
122	—	—	470 530,47	2 189 233,03				
114	—	—	470 512,56	2 189 197,73				
112	—	—	470 509,44	2 189 189,44			—	Временный межевой знак
123	—	—	470 522,82	2 189 177,96				
124	—	—	470 539,15	2 189 207,48				
125	—	—	470 541,01	2 189 206,45				
126	—	—	470 543,05	2 189 211,07				
127	—	—	470 542,18	2 189 211,46				
121	—	—	470 548,16	2 189 222,23				

2. Сведения о частях границ уточняемого земельного участка с кадастровым номером 23:39:0104003:38 :

Обозначение части границ		Горизонтальное проложение (S), м	Описание прохождения части границ	Сведения о согласовании местоположения границ (согласовано/спорное)
от т.	до т.			
1	2	3	4	5
121	122	20,73	—	согласовано
122	114	39,58		
114	112	8,86		
112	123	17,63		
123	124	33,74		
124	125	2,13		
125	126	5,05		
126	127	0,95		
127	121	12,32		

3. Сведения о характеристиках уточняемого земельного участка с кадастровым номером 23:39:0104003:38 :

№ п/п	Наименование характеристики земельного участка	Значение характеристики
1	2	3
1.	Адрес земельного участка	—
1.1.	Сведения о местоположении земельного участка (при отсутствии адреса) в структурированном в соответствии с федеральной информационной адресной системой виде	—
1.2.	Дополнительные сведения о местоположении земельного участка	—
2.	Площадь земельного участка ± величина погрешности определения (вычисления) площади ($P \pm \Delta P$), м ²	959 ± 11,00
3.	Формула, примененная для вычисления предельной погрешности определения площади земельного участка, с подставленными значениями и итоговые (вычисленные) значения	$3,5*0,1*\sqrt{(959)} = 11$
4.	Площадь земельного участка согласно сведениям Единого государственного реестра недвижимости (Ркад), м ²	800,00
5.	Оценка расхождения Р и Ркад ($P - P_{кад}$), м ²	159
6.	Предельный минимальный и максимальный размеры земельного участка (Рмин и Рмакс), м ²	Рмин = 400 Рмакс = —
7.	Вид (виды) разрешенного использования	ИЖС
7.1.	Дополнительные сведения об использовании земельного участка	—
8.	Кадастровый или иной государственный учетный номер (инвентарный) здания, сооружения, объекта незавершенного строительства, расположенного на земельном участке	—
9.	Сведения о земельных участках (землях общего пользования, территории общего пользования), посредством которых обеспечивается доступ	—
10.	Иные сведения	—

4. Пояснения к сведениям об уточняемом земельном участке с кадастровым номером 23:39:0104003:38 :

1.	—
----	---

1. Сведения о характерных точках границ уточняемого земельного участка с кадастровым номером 23:39:0104003:39 :
 Система координат МСК-23, зона 1 Зона № 1

Обозначение характерных точек границ	Координаты, м				Метод определения координат	Формулы, примененные для расчета средней квадратической погрешности определения координат характерных точек границ (Mt), с подставленными в такие формулы значениями и итоговые (вычисленные) значения Mt, м	Описание закрепления точки
	содержатся в Едином государственном реестре недвижимости		определены в результате выполнения комплексных кадастровых работ				
	X	Y	X	Y			
1	2	3	4	5	6	7	8
128	—	—	470 534,96	2 189 167,53	—	—	—
129	—	—	470 562,87	2 189 213,24			
121	—	—	470 548,16	2 189 222,23			
127	—	—	470 542,18	2 189 211,46			
126	—	—	470 543,05	2 189 211,07			
125	—	—	470 541,01	2 189 206,45			
124	—	—	470 539,15	2 189 207,48			
123	—	—	470 522,82	2 189 177,96			
111	—	—	470 532,29	2 189 169,83			
128	—	—	470 534,96	2 189 167,53			

2. Сведения о частях границ уточняемого земельного участка с кадастровым номером 23:39:0104003:39 :

Обозначение части границ		Горизонтальное проложение (S), м	Описание прохождения части границ	Сведения о согласовании местоположения границ (согласовано/спорное)
от т.	до т.			
1	2	3	4	5
128	129	53,56	—	согласовано
129	121	17,24		
121	127	12,32		
127	126	0,95		
126	125	5,05		
125	124	2,13		
124	123	33,74		
123	111	12,48		
111	128	3,52		

3. Сведения о характеристиках уточняемого земельного участка с кадастровым номером 23:39:0104003:39 :

№ п/п	Наименование характеристики земельного участка	Значение характеристики
1	2	3
1.	Адрес земельного участка	—
1.1.	Сведения о местоположении земельного участка (при отсутствии адреса) в структурированном в соответствии с федеральной информационной адресной системой виде	—
1.2.	Дополнительные сведения о местоположении земельного участка	—
2.	Площадь земельного участка ± величина погрешности определения (вычисления) площади ($P \pm \Delta P$), м ²	863 ± 10,00
3.	Формула, примененная для вычисления предельной погрешности определения площади земельного участка, с подставленными значениями и итоговые (вычисленные) значения	$3,5*0,1*\sqrt{(863)} = 10$
4.	Площадь земельного участка согласно сведениям Единого государственного реестра недвижимости ($P_{\text{кад}}$), м ²	800,00
5.	Оценка расхождения P и $P_{\text{кад}}$ ($P - P_{\text{кад}}$), м ²	63
6.	Предельный минимальный и максимальный размеры земельного участка ($P_{\text{мин}}$ и $P_{\text{макс}}$), м ²	$P_{\text{мин}} = 400$ $P_{\text{макс}} = \text{—}$
7.	Вид (виды) разрешенного использования	ИЖС
7.1.	Дополнительные сведения об использовании земельного участка	—
8.	Кадастровый или иной государственный учетный номер (инвентарный) здания, сооружения, объекта незавершенного строительства, расположенного на земельном участке	—
9.	Сведения о земельных участках (землях общего пользования, территории общего пользования), посредством которых обеспечивается доступ	—
10.	Иные сведения	—

4. Пояснения к сведениям об уточняемом земельном участке с кадастровым номером 23:39:0104003:39 :

1.	—
----	---

1. Сведения о характерных точках границ уточняемого земельного участка с кадастровым номером 23:39:0104003:40 :
 Система координат МСК-23, зона 1 Зона № 1

Обозначение характерных точек границ	Координаты, м				Метод определения координат	Формулы, примененные для расчета средней квадратической погрешности определения координат характерных точек границ (Mt), с подставленными в такие формулы значениями и итоговые (вычисленные) значения Mt, м	Описание закрепления точки
	содержатся в Едином государственном реестре недвижимости		определены в результате выполнения комплексных кадастровых работ				
	X	Y	X	Y			
1	2	3	4	5	6	7	8
18	—	—	470 565,84	2 189 153,41	—	—	—
130	—	—	470 576,12	2 189 163,18			
131	—	—	470 583,57	2 189 168,66			
132	—	—	470 591,69	2 189 175,28			Долговременный межевой знак
133	—	—	470 601,41	2 189 191,43			
134	—	—	470 574,76	2 189 205,24			
19	—	—	470 548,41	2 189 161,30			—
18	—	—	470 565,84	2 189 153,41			

2. Сведения о частях границ уточняемого земельного участка с кадастровым номером 23:39:0104003:40 :

Обозначение части границ		Горизонтальное проложение (S), м	Описание прохождения части границ	Сведения о согласовании местоположения границ (согласовано/спорное)
от т.	до т.			
1	2	3	4	5
18	130	14,18	—	согласовано
130	131	9,25		
131	132	10,48		
132	133	18,85		
133	134	30,02		
134	19	51,24		
19	18	19,13		

3. Сведения о характеристиках уточняемого земельного участка с кадастровым номером 23:39:0104003:40 :

№ п/п	Наименование характеристики земельного участка	Значение характеристики
-------	--	-------------------------

1	2	3
1.	Адрес земельного участка	—
1.1.	Сведения о местоположении земельного участка (при отсутствии адреса) в структурированном в соответствии с федеральной информационной адресной системой виде	—
1.2.	Дополнительные сведения о местоположении земельного участка	—
2.	Площадь земельного участка ± величина погрешности определения (вычисления) площади ($P \pm \Delta P$), м ²	1 330 ± 13,00
3.	Формула, примененная для вычисления предельной погрешности определения площади земельного участка, с подставленными значениями и итоговые (вычисленные) значения	$3,5 * 0,1 * \sqrt{(1330)} = 13$
4.	Площадь земельного участка согласно сведениям Единого государственного реестра недвижимости (Ркад), м ²	1 100,00
5.	Оценка расхождения Р и Ркад ($P - P_{кад}$), м ²	230
6.	Предельный минимальный и максимальный размеры земельного участка (Рмин и Рмакс), м ²	Рмин = 400 Рмакс = —
7.	Вид (виды) разрешенного использования	ИЖС
7.1.	Дополнительные сведения об использовании земельного участка	—
8.	Кадастровый или иной государственный учетный номер (инвентарный) здания, сооружения, объекта незавершенного строительства, расположенного на земельном участке	—
9.	Сведения о земельных участках (землях общего пользования, территории общего пользования), посредством которых обеспечивается доступ	—
10.	Иные сведения	—
4. Пояснения к сведениям об уточняемом земельном участке с кадастровым номером		23:39:0104003:40
1.	—	—

1. Сведения о характерных точках границ уточняемого земельного участка с кадастровым номером 23:39:0104003:42 :
 Система координат МСК-23, зона 1 Зона № 1

Обозначение характерных точек границ	Координаты, м				Метод определения координат	Формулы, примененные для расчета средней квадратической погрешности определения координат характерных точек границ (Mt), с подставленными в такие формулы значениями и итоговые (вычисленные) значения Mt, м	Описание закрепления точки	
	содержатся в Едином государственном реестре недвижимости		определены в результате выполнения комплексных кадастровых работ					
	X	Y	X	Y				
1	2	3	4	5	6	7	8	
137	—	—	470 659,48	2 189 109,57	—	—	—	
138	—	—	470 665,24	2 189 136,78				
139	—	—	470 669,05	2 189 152,06				
135	—	—	470 621,99	2 189 178,87			—	Долговременный межевой знак
23	—	—	470 612,40	2 189 150,48				
22	—	—	470 637,05	2 189 140,50				
21	—	—	470 632,57	2 189 113,45				
137	—	—	470 659,48	2 189 109,57				

2. Сведения о частях границ уточняемого земельного участка с кадастровым номером 23:39:0104003:42 :

Обозначение части границ		Горизонтальное проложение (S), м	Описание прохождения части границ	Сведения о согласовании местоположения границ (согласовано/спорное)
от т.	до т.			
1	2	3	4	5
137	138	27,81	—	согласовано
138	139	15,75		
139	135	54,16		
135	23	29,97		
23	22	26,59		
22	21	27,42		
21	137	27,19		

3. Сведения о характеристиках уточняемого земельного участка с кадастровым номером 23:39:0104003:42 :

№ п/п	Наименование характеристики земельного участка	Значение характеристики
1	2	3

1	2	3
1.	Адрес земельного участка	—
1.1.	Сведения о местоположении земельного участка (при отсутствии адреса) в структурированном в соответствии с федеральной информационной адресной системой виде	—
1.2.	Дополнительные сведения о местоположении земельного участка	—
2.	Площадь земельного участка \pm величина погрешности определения (вычисления) площади ($P \pm \Delta P$), м ²	2 088 \pm 16,00
3.	Формула, примененная для вычисления предельной погрешности определения площади земельного участка, с подставленными значениями и итоговые (вычисленные) значения	$3,5 * 0,1 * \sqrt{(2088)} = 16$
4.	Площадь земельного участка согласно сведениям Единого государственного реестра недвижимости (Ркад), м ²	1 900,00
5.	Оценка расхождения Р и Ркад ($P - P_{кад}$), м ²	188
6.	Предельный минимальный и максимальный размеры земельного участка (Рмин и Рмакс), м ²	Рмин = 400 Рмакс = —
7.	Вид (виды) разрешенного использования	ИЖС
7.1.	Дополнительные сведения об использовании земельного участка	—
8.	Кадастровый или иной государственный учетный номер (инвентарный) здания, сооружения, объекта незавершенного строительства, расположенного на земельном участке	—
9.	Сведения о земельных участках (землях общего пользования, территории общего пользования), посредством которых обеспечивается доступ	—
10.	Иные сведения	—
4. Пояснения к сведениям об уточняемом земельном участке с кадастровым номером		23:39:0104003:42
1.	—	—

1. Сведения о характерных точках границ уточняемого земельного участка с кадастровым номером 23:39:0104003:43 :
 Система координат МСК-23, зона 1 Зона № 1

Обозначение характерных точек границ	Координаты, м				Метод определения координат	Формулы, примененные для расчета средней квадратической погрешности определения координат характерных точек границ (Mt), с подставленными в такие формулы значениями и итоговые (вычисленные) значения Mt, м	Описание закрепления точки
	содержатся в Едином государственном реестре недвижимости		определены в результате выполнения комплексных кадастровых работ				
	X	Y	X	Y			
1	2	3	4	5	6	7	8
140	—	—	470 701,91	2 189 099,93	—	—	—
141	—	—	470 714,57	2 189 129,45			
139	—	—	470 669,05	2 189 152,06			
138	—	—	470 665,24	2 189 136,78			
142	—	—	470 659,93	2 189 111,70			
140	—	—	470 701,91	2 189 099,93			

2. Сведения о частях границ уточняемого земельного участка с кадастровым номером 23:39:0104003:43 :

Обозначение части границ		Горизонтальное проложение (S), м	Описание прохождения части границ	Сведения о согласовании местоположения границ (согласовано/спорное)
от т.	до т.			
1	2	3	4	5
140	141	32,12	—	согласовано
141	139	50,83		
139	138	15,75		
138	142	25,64		
142	140	43,60		

3. Сведения о характеристиках уточняемого земельного участка с кадастровым номером 23:39:0104003:43 :

№ п/п	Наименование характеристики земельного участка	Значение характеристики
1	2	3
1	2	3

1	2	3
1.	Адрес земельного участка	—
1.1.	Сведения о местоположении земельного участка (при отсутствии адреса) в структурированном в соответствии с федеральной информационной адресной системой виде	—
1.2.	Дополнительные сведения о местоположении земельного участка	—
2.	Площадь земельного участка \pm величина погрешности определения (вычисления) площади ($P \pm \Delta P$), м ²	1 723 \pm 15,00
3.	Формула, примененная для вычисления предельной погрешности определения площади земельного участка, с подставленными значениями и итоговые (вычисленные) значения	$3,5 * 0,1 * \sqrt{(1723)} = 15$
4.	Площадь земельного участка согласно сведениям Единого государственного реестра недвижимости (Ркад), м ²	1 500,00
5.	Оценка расхождения Р и Ркад ($P - P_{кад}$), м ²	223
6.	Предельный минимальный и максимальный размеры земельного участка (Рмин и Рмакс), м ²	Рмин = 400 Рмакс = —
7.	Вид (виды) разрешенного использования	ИЖС
7.1.	Дополнительные сведения об использовании земельного участка	—
8.	Кадастровый или иной государственный учетный номер (инвентарный) здания, сооружения, объекта незавершенного строительства, расположенного на земельном участке	—
9.	Сведения о земельных участках (землях общего пользования, территории общего пользования), посредством которых обеспечивается доступ	—
10.	Иные сведения	—
4. Пояснения к сведениям об уточняемом земельном участке с кадастровым номером		23:39:0104003:43
1.	—	—

1. Сведения о характерных точках границ уточняемого земельного участка с кадастровым номером 23:39:0104003:44 :
 Система координат МСК-23, зона 1 Зона № 1

Обозначение характерных точек границ	Координаты, м				Метод определения координат	Формулы, примененные для расчета средней квадратической погрешности определения координат характерных точек границ (Mt), с подставленными в такие формулы значениями и итоговые (вычисленные) значения Mt, м	Описание закрепления точки
	содержатся в Едином государственном реестре недвижимости		определены в результате выполнения комплексных кадастровых работ				
	X	Y	X	Y			
1	2	3	4	5	6	7	8
143	—	—	470 931,03	2 188 912,04	—	—	—
144	—	—	470 970,45	2 188 953,58			
145	—	—	470 981,58	2 188 970,06			
146	—	—	470 989,88	2 188 981,41			
147	—	—	470 972,03	2 188 993,02			
148	—	—	470 957,34	2 188 971,75			
149	—	—	470 943,53	2 188 955,37			
150	—	—	470 918,67	2 188 925,67			
143	—	—	470 931,03	2 188 912,04			

2. Сведения о частях границ уточняемого земельного участка с кадастровым номером 23:39:0104003:44 :

Обозначение части границ		Горизонтальное проложение (S), м	Описание прохождения части границ	Сведения о согласовании местоположения границ (согласовано/спорное)
от т.	до т.			
1	2	3	4	5
143	144	57,27	—	согласовано
144	145	19,89		
145	146	14,06		
146	147	21,29		
147	148	25,85		
148	149	21,42		
149	150	38,73		
150	143	18,40		

3. Сведения о характеристиках уточняемого земельного участка с кадастровым номером 23:39:0104003:44 :

№ п/п	Наименование характеристики земельного участка	Значение характеристики
-------	--	-------------------------

1	2	3
1.	Адрес земельного участка	—
1.1.	Сведения о местоположении земельного участка (при отсутствии адреса) в структурированном в соответствии с федеральной информационной адресной системой виде	—
1.2.	Дополнительные сведения о местоположении земельного участка	—
2.	Площадь земельного участка ± величина погрешности определения (вычисления) площади ($P \pm \Delta P$), м ²	1 809 ± 15,00
3.	Формула, примененная для вычисления предельной погрешности определения площади земельного участка, с подставленными значениями и итоговые (вычисленные) значения	$3,5 * 0,1 * \sqrt{(1809)} = 15$
4.	Площадь земельного участка согласно сведениям Единого государственного реестра недвижимости (Ркад), м ²	1 694,00
5.	Оценка расхождения Р и Ркад ($P - P_{кад}$), м ²	115
6.	Предельный минимальный и максимальный размеры земельного участка (Рмин и Рмакс), м ²	Рмин = 400 Рмакс = —
7.	Вид (виды) разрешенного использования	для индивидуального жилищного строительства
7.1.	Дополнительные сведения об использовании земельного участка	—
8.	Кадастровый или иной государственный учетный номер (инвентарный) здания, сооружения, объекта незавершенного строительства, расположенного на земельном участке	—
9.	Сведения о земельных участках (землях общего пользования, территории общего пользования), посредством которых обеспечивается доступ	—
10.	Иные сведения	—
4. Пояснения к сведениям об уточняемом земельном участке с кадастровым номером		23:39:0104003:44 :
1.	—	—

1. Сведения о характерных точках границ уточняемого земельного участка с кадастровым номером 23:39:0104003:45 :
 Система координат МСК-23, зона 1 Зона № 1

Обозначение характерных точек границ	Координаты, м				Метод определения координат	Формулы, примененные для расчета средней квадратической погрешности определения координат характерных точек границ (Mt), с подставленными в такие формулы значениями и итоговые (вычисленные) значения Mt, м	Описание закрепления точки
	содержатся в Едином государственном реестре недвижимости		определены в результате выполнения комплексных кадастровых работ				
	X	Y	X	Y			
1	2	3	4	5	6	7	8
151	—	—	470 948,61	2 188 892,67	—	—	—
152	—	—	470 962,09	2 188 907,07			
153	—	—	470 985,13	2 188 931,85			
154	—	—	470 998,00	2 188 946,36			
155	—	—	471 003,37	2 188 953,30			
156	—	—	471 011,10	2 188 967,76			
146	—	—	470 989,88	2 188 981,41			
145	—	—	470 981,58	2 188 970,06			
144	—	—	470 970,45	2 188 953,58			
143	—	—	470 931,03	2 188 912,04			
151	—	—	470 948,61	2 188 892,67			

2. Сведения о частях границ уточняемого земельного участка с кадастровым номером 23:39:0104003:45 :

Обозначение части границ		Горизонтальное проложение (S), м	Описание прохождения части границ	Сведения о согласовании местоположения границ (согласовано/спорное)
от т.	до т.			
1	2	3	4	5
151	152	19,72	—	согласовано
152	153	33,84		
153	154	19,40		
154	155	8,77		
155	156	16,40		
156	146	25,23		
146	145	14,06		
145	144	19,89		

1	2	3	4	5
144	143	57,27	—	согласовано
143	151	26,16	—	

3. Сведения о характеристиках уточняемого земельного участка с кадастровым номером 23:39:0104003:45 :

№ п/п	Наименование характеристики земельного участка	Значение характеристики
1	2	3
1.	Адрес земельного участка	—
1.1.	Сведения о местоположении земельного участка (при отсутствии адреса) в структурированном в соответствии с федеральной информационной адресной системой виде	—
1.2.	Дополнительные сведения о местоположении земельного участка	—
2.	Площадь земельного участка ± величина погрешности определения (вычисления) площади ($P \pm \Delta P$), м ²	2 466 ± 17,00
3.	Формула, примененная для вычисления предельной погрешности определения площади земельного участка, с подставленными значениями и итоговые (вычисленные) значения	$3,5*0,1*\sqrt{(2466)} = 17$
4.	Площадь земельного участка согласно сведениям Единого государственного реестра недвижимости (Ркад), м ²	2 500,00
5.	Оценка расхождения Р и Ркад ($P - P_{кад}$), м ²	34
6.	Предельный минимальный и максимальный размеры земельного участка (Рмин и Рмакс), м ²	Рмин = 400 Рмакс = —
7.	Вид (виды) разрешенного использования	для индивидуального жилищного строительства
7.1.	Дополнительные сведения об использовании земельного участка	—
8.	Кадастровый или иной государственный учетный номер (инвентарный) здания, сооружения, объекта незавершенного строительства, расположенного на земельном участке	—
9.	Сведения о земельных участках (землях общего пользования, территории общего пользования), посредством которых обеспечивается доступ	—
10.	Иные сведения	—

4. Пояснения к сведениям об уточняемом земельном участке с кадастровым номером 23:39:0104003:45 :

1.	—
----	---

1. Сведения о характерных точках границ уточняемого земельного участка с кадастровым номером 23:39:0104003:47 :
 Система координат МСК-23, зона 1 Зона № 1

Обозначение характерных точек границ	Координаты, м				Метод определения координат	Формулы, примененные для расчета средней квадратической погрешности определения координат характерных точек границ (Mt), с подставленными в такие формулы значениями и итоговые (вычисленные) значения Mt, м	Описание закрепления точки
	содержатся в Едином государственном реестре недвижимости		определены в результате выполнения комплексных кадастровых работ				
	X	Y	X	Y			
1	2	3	4	5	6	7	8
157	—	—	471 000,56	2 188 845,83	—	—	—
158	—	—	471 005,36	2 188 852,40			
159	—	—	471 016,88	2 188 871,58			
160	—	—	471 035,63	2 188 903,12			
161	—	—	471 055,62	2 188 942,05			
162	—	—	471 029,43	2 188 957,24			
163	—	—	471 024,82	2 188 949,29			
164	—	—	471 018,76	2 188 940,12			
165	—	—	471 013,64	2 188 932,38			
166	—	—	470 980,68	2 188 896,00			
157	—	—	471 000,56	2 188 845,83			

2. Сведения о частях границ уточняемого земельного участка с кадастровым номером 23:39:0104003:47 :

Обозначение части границ		Горизонтальное проложение (S), м	Описание прохождения части границ	Сведения о согласовании местоположения границ (согласовано/спорное)
от т.	до т.			
1	2	3	4	5
157	158	8,14	—	согласовано
158	159	22,37		
159	160	36,69		
160	161	43,76		
161	162	30,28		
162	163	9,19		
163	164	10,99		
164	165	9,28		

1	2	3	4	5
165	166	49,09	—	согласовано
166	157	53,97	—	

3. Сведения о характеристиках уточняемого земельного участка с кадастровым номером 23:39:0104003:47 :

№ п/п	Наименование характеристики земельного участка	Значение характеристики
1	2	3
1.	Адрес земельного участка	—
1.1.	Сведения о местоположении земельного участка (при отсутствии адреса) в структурированном в соответствии с федеральной информационной адресной системой виде	—
1.2.	Дополнительные сведения о местоположении земельного участка	—
2.	Площадь земельного участка ± величина погрешности определения (вычисления) площади ($P \pm \Delta P$), м ²	3 516 ± 21,00
3.	Формула, примененная для вычисления предельной погрешности определения площади земельного участка, с подставленными значениями и итоговые (вычисленные) значения	$3,5*0,1*\sqrt{(3516)} = 21$
4.	Площадь земельного участка согласно сведениям Единого государственного реестра недвижимости (Ркад), м ²	3 500,00
5.	Оценка расхождения Р и Ркад ($P - P_{кад}$), м ²	16
6.	Предельный минимальный и максимальный размеры земельного участка (Рмин и Рмакс), м ²	Рмин = 400 Рмакс = —
7.	Вид (виды) разрешенного использования	ИЖС
7.1.	Дополнительные сведения об использовании земельного участка	—
8.	Кадастровый или иной государственный учетный номер (инвентарный) здания, сооружения, объекта незавершенного строительства, расположенного на земельном участке	—
9.	Сведения о земельных участках (землях общего пользования, территории общего пользования), посредством которых обеспечивается доступ	—
10.	Иные сведения	—

4. Пояснения к сведениям об уточняемом земельном участке с кадастровым номером 23:39:0104003:47 :

1.	—
----	---

1. Сведения о характерных точках границ уточняемого земельного участка с кадастровым номером 23:39:0104003:48 :
 Система координат МСК-23, зона 1 Зона № 1

Обозначение характерных точек границ	Координаты, м				Метод определения координат	Формулы, примененные для расчета средней квадратической погрешности определения координат характерных точек границ (Mt), с подставленными в такие формулы значениями и итоговые (вычисленные) значения Mt, м	Описание закрепления точки
	содержатся в Едином государственном реестре недвижимости		определены в результате выполнения комплексных кадастровых работ				
	X	Y	X	Y			
1	2	3	4	5	6	7	8
167	—	—	471 003,40	2 188 824,86	—	—	—
168	—	—	471 016,88	2 188 846,17			
169	—	—	471 039,48	2 188 881,28			
170	—	—	471 052,36	2 188 902,00			
171	—	—	471 068,78	2 188 934,37			
161	—	—	471 055,62	2 188 942,05			
160	—	—	471 035,63	2 188 903,12			
159	—	—	471 016,88	2 188 871,58			
158	—	—	471 005,36	2 188 852,40			
172	—	—	470 991,52	2 188 833,46			
167	—	—	471 003,40	2 188 824,86			

2. Сведения о частях границ уточняемого земельного участка с кадастровым номером 23:39:0104003:48 :

Обозначение части границ		Горизонтальное проложение (S), м	Описание прохождения части границ	Сведения о согласовании местоположения границ (согласовано/спорное)
от т.	до т.			
1	2	3	4	5
167	168	25,22	—	согласовано
168	169	41,75		
169	170	24,40		
170	171	36,30		
171	161	15,24		
161	160	43,76		
160	159	36,69		
159	158	22,37		

1	2	3	4	5
158	172	23,46	—	согласовано
172	167	14,67	—	

3. Сведения о характеристиках уточняемого земельного участка с кадастровым номером 23:39:0104003:48 :

№ п/п	Наименование характеристики земельного участка	Значение характеристики
1	2	3
1.	Адрес земельного участка	—
1.1.	Сведения о местоположении земельного участка (при отсутствии адреса) в структурированном в соответствии с федеральной информационной адресной системой виде	—
1.2.	Дополнительные сведения о местоположении земельного участка	—
2.	Площадь земельного участка ± величина погрешности определения (вычисления) площади ($P \pm \Delta P$), м ²	1 829 ± 15,00
3.	Формула, примененная для вычисления предельной погрешности определения площади земельного участка, с подставленными значениями и итоговые (вычисленные) значения	$3,5*0,1*\sqrt{(1829)} = 15$
4.	Площадь земельного участка согласно сведениям Единого государственного реестра недвижимости (Ркад), м ²	1 900,00
5.	Оценка расхождения Р и Ркад ($P - P_{кад}$), м ²	71
6.	Предельный минимальный и максимальный размеры земельного участка (Рмин и Рмакс), м ²	Рмин = 400 Рмакс = —
7.	Вид (виды) разрешенного использования	ИЖС
7.1.	Дополнительные сведения об использовании земельного участка	—
8.	Кадастровый или иной государственный учетный номер (инвентарный) здания, сооружения, объекта незавершенного строительства, расположенного на земельном участке	—
9.	Сведения о земельных участках (землях общего пользования, территории общего пользования), посредством которых обеспечивается доступ	—
10.	Иные сведения	—

4. Пояснения к сведениям об уточняемом земельном участке с кадастровым номером 23:39:0104003:48 :

1.	—
----	---

1. Сведения о характерных точках границ уточняемого земельного участка с кадастровым номером 23:39:0104003:52 :
 Система координат МСК-23, зона 1 Зона № 1

Обозначение характерных точек границ	Координаты, м				Метод определения координат	Формулы, примененные для расчета средней квадратической погрешности определения координат характерных точек границ (Mt), с подставленными в такие формулы значениями и итоговые (вычисленные) значения Mt, м	Описание закрепления точки
	содержатся в Едином государственном реестре недвижимости		определены в результате выполнения комплексных кадастровых работ				
	X	Y	X	Y			
1	2	3	4	5	6	7	8
14	—	—	470 408,28	2 189 134,28	—	—	—
12	—	—	470 416,73	2 189 149,99			Временный межевой знак
192	—	—	470 402,30	2 189 159,09			—
193	—	—	470 396,70	2 189 149,81			
194	—	—	470 395,76	2 189 150,37			
195	—	—	470 388,07	2 189 138,48			
196	—	—	470 387,06	2 189 136,88			
14	—	—	470 408,28	2 189 134,28			

2. Сведения о частях границ уточняемого земельного участка с кадастровым номером 23:39:0104003:52 :

Обозначение части границ		Горизонтальное проложение (S), м	Описание прохождения части границ	Сведения о согласовании местоположения границ (согласовано/спорное)
от т.	до т.			
1	2	3	4	5
14	12	17,84	—	согласовано
12	192	17,06		
192	193	10,84		
193	194	1,09		
194	195	14,16		
195	196	1,89		
196	14	21,38		

3. Сведения о характеристиках уточняемого земельного участка с кадастровым номером 23:39:0104003:52 :

№ п/п	Наименование характеристики земельного участка	Значение характеристики
1	2	3
1	2	3

1	2	3
1.	Адрес земельного участка	—
1.1.	Сведения о местоположении земельного участка (при отсутствии адреса) в структурированном в соответствии с федеральной информационной адресной системой виде	—
1.2.	Дополнительные сведения о местоположении земельного участка	—
2.	Площадь земельного участка \pm величина погрешности определения (вычисления) площади ($P \pm \Delta P$), м ²	408 \pm 7,00
3.	Формула, примененная для вычисления предельной погрешности определения площади земельного участка, с подставленными значениями и итоговые (вычисленные) значения	$3,5 * 0,1 * \sqrt{(408)} = 7$
4.	Площадь земельного участка согласно сведениям Единого государственного реестра недвижимости (Ркад), м ²	400,00
5.	Оценка расхождения P и Ркад (P - Ркад), м ²	8
6.	Предельный минимальный и максимальный размеры земельного участка (Рмин и Рмакс), м ²	Рмин = 400 Рмакс = —
7.	Вид (виды) разрешенного использования	для ведения личного подсобного хозяйства и индивидуального жилищного строительства
7.1.	Дополнительные сведения об использовании земельного участка	—
8.	Кадастровый или иной государственный учетный номер (инвентарный) здания, сооружения, объекта незавершенного строительства, расположенного на земельном участке	—
9.	Сведения о земельных участках (землях общего пользования, территории общего пользования), посредством которых обеспечивается доступ	—
10.	Иные сведения	—
4. Пояснения к сведениям об уточняемом земельном участке с кадастровым номером		23:39:0104003:52 :
1.	—	—

1. Сведения о характерных точках границ уточняемого земельного участка с кадастровым номером 23:39:0104003:55 :
 Система координат МСК-23, зона 1 Зона № 1

Обозначение характерных точек границ	Координаты, м				Метод определения координат	Формулы, примененные для расчета средней квадратической погрешности определения координат характерных точек границ (Mt), с подставленными в такие формулы значениями и итоговые (вычисленные) значения Mt, м	Описание закрепления точки
	содержатся в Едином государственном реестре недвижимости		определены в результате выполнения комплексных кадастровых работ				
	X	Y	X	Y			
1	2	3	4	5	6	7	8
206	—	—	470 467,79	2 189 187,14	—	—	—
207	—	—	470 480,88	2 189 213,74			
208	—	—	470 461,16	2 189 223,70			
209	—	—	470 445,21	2 189 231,76			
205	—	—	470 430,02	2 189 206,72			
203	—	—	470 452,54	2 189 195,04			
206	—	—	470 467,79	2 189 187,14			

2. Сведения о частях границ уточняемого земельного участка с кадастровым номером 23:39:0104003:55 :

Обозначение части границ		Горизонтальное проложение (S), м	Описание прохождения части границ	Сведения о согласовании местоположения границ (согласовано/спорное)
от т.	до т.			
1	2	3	4	5
206	207	29,65	—	согласовано
207	208	22,09		
208	209	17,87		
209	205	29,29		
205	203	25,37		
203	206	17,17		

3. Сведения о характеристиках уточняемого земельного участка с кадастровым номером 23:39:0104003:55 :

№ п/п	Наименование характеристики земельного участка	Значение характеристики
1	2	3

1	2	3
1.	Адрес земельного участка	—
1.1.	Сведения о местоположении земельного участка (при отсутствии адреса) в структурированном в соответствии с федеральной информационной адресной системой виде	—
1.2.	Дополнительные сведения о местоположении земельного участка	—
2.	Площадь земельного участка \pm величина погрешности определения (вычисления) площади ($P \pm \Delta P$), м ²	1 214 \pm 12,00
3.	Формула, примененная для вычисления предельной погрешности определения площади земельного участка, с подставленными значениями и итоговые (вычисленные) значения	$3,5 * 0,1 * \sqrt{(1214)} = 12$
4.	Площадь земельного участка согласно сведениям Единого государственного реестра недвижимости (Ркад), м ²	1 200,00
5.	Оценка расхождения Р и Ркад ($P - P_{кад}$), м ²	14
6.	Предельный минимальный и максимальный размеры земельного участка (Рмин и Рмакс), м ²	Рмин = 400 Рмакс = —
7.	Вид (виды) разрешенного использования	ИЖС
7.1.	Дополнительные сведения об использовании земельного участка	—
8.	Кадастровый или иной государственный учетный номер (инвентарный) здания, сооружения, объекта незавершенного строительства, расположенного на земельном участке	—
9.	Сведения о земельных участках (землях общего пользования, территории общего пользования), посредством которых обеспечивается доступ	—
10.	Иные сведения	—
4. Пояснения к сведениям об уточняемом земельном участке с кадастровым номером		23:39:0104003:55 :
1.	—	—

1. Сведения о характерных точках границ уточняемого земельного участка с кадастровым номером 23:39:0104003:56 :
 Система координат МСК-23, зона 1 Зона № 1

Обозначение характерных точек границ	Координаты, м				Метод определения координат	Формулы, примененные для расчета средней квадратической погрешности определения координат характерных точек границ (Mt), с подставленными в такие формулы значениями и итоговые (вычисленные) значения Mt, м	Описание закрепления точки
	содержатся в Едином государственном реестре недвижимости		определены в результате выполнения комплексных кадастровых работ				
	X	Y	X	Y			
1	2	3	4	5	6	7	8
208	—	—	470 461,16	2 189 223,70	—	—	—
210	—	—	470 482,62	2 189 260,19			
211	—	—	470 467,73	2 189 268,89			
209	—	—	470 445,21	2 189 231,76			
208	—	—	470 461,16	2 189 223,70			
208	—	—	470 461,16	2 189 223,70			

2. Сведения о частях границ уточняемого земельного участка с кадастровым номером 23:39:0104003:56 :

Обозначение части границ		Горизонтальное проложение (S), м	Описание прохождения части границ	Сведения о согласовании местоположения границ (согласовано/спорное)
от т.	до т.			
1	2	3	4	5
208	210	42,33	—	согласовано
210	211	17,25		
211	209	43,43		
209	208	17,87		
208	209	43,43		

3. Сведения о характеристиках уточняемого земельного участка с кадастровым номером 23:39:0104003:56 :

№ п/п	Наименование характеристики земельного участка	Значение характеристики
1	2	3
1.	Адрес земельного участка	—
1.1.	Сведения о местоположении земельного участка (при отсутствии адреса) в структурированном в соответствии с федеральной информационной адресной системой виде	—
1.2.	Дополнительные сведения о местоположении земельного участка	—

1	2	3	4	5	6	7	8
216	—	—	470 924,34	2 188 932,44	—	—	—
149	—	—	470 943,53	2 188 955,37			
148	—	—	470 957,34	2 188 971,75			
147	—	—	470 972,03	2 188 993,02			
217	—	—	470 956,33	2 189 003,73			
218	—	—	470 953,83	2 189 005,42			
219	—	—	470 941,75	2 188 987,71			
220	—	—	470 925,05	2 188 966,39			
221	—	—	470 908,81	2 188 945,66			
216	—	—	470 924,34	2 188 932,44			

2. Сведения о частях границ уточняемого земельного участка с кадастровым номером 23:39:0104003:72 :

Обозначение части границ		Горизонтальное проложение (S), м	Описание прохождения части границ	Сведения о согласовании местоположения границ (согласовано/спорное)
от т.	до т.			
1	2	3	4	5
216	149	29,90	—	согласовано
149	148	21,42		
148	147	25,85		
147	217	19,01		
217	218	3,02		
218	219	21,44		
219	220	27,08		
220	221	26,33		
221	216	20,39		

3. Сведения о характеристиках уточняемого земельного участка с кадастровым номером 23:39:0104003:72 :

№ п/п	Наименование характеристики земельного участка	Значение характеристики
1	2	3
1.	Адрес земельного участка	—
1.1.	Сведения о местоположении земельного участка (при отсутствии адреса) в структурированном в соответствии с федеральной информационной адресной системой виде	—
1.2.	Дополнительные сведения о местоположении земельного участка	—
2.	Площадь земельного участка ± величина погрешности определения (вычисления) площади ($P \pm \Delta P$), м ²	1 632 ± 14,00

1	2	3
3.	Формула, примененная для вычисления предельной погрешности определения площади земельного участка, с подставленными значениями и итоговые (вычисленные) значения	$3,5*0,1*\sqrt{(1632)} = 14$
4.	Площадь земельного участка согласно сведениям Единого государственного реестра недвижимости (Ркад), м ²	1 500,00
5.	Оценка расхождения Р и Ркад (Р - Ркад), м ²	132
6.	Предельный минимальный и максимальный размеры земельного участка (Рмин и Рмакс), м ²	Рмин = 400 Рмакс = —
7.	Вид (виды) разрешенного использования	для ведения личного подсобного хозяйства, обслуживания индивидуальных жилых домов, садоводства
7.1.	Дополнительные сведения об использовании земельного участка	—
8.	Кадастровый или иной государственный учетный номер (инвентарный) здания, сооружения, объекта незавершенного строительства, расположенного на земельном участке	—
9.	Сведения о земельных участках (землях общего пользования, территории общего пользования), посредством которых обеспечивается доступ	—
10.	Иные сведения	—
4. Пояснения к сведениям об уточняемом земельном участке с кадастровым номером <u>23:39:0104003:72</u> :		
1.	—	

Сведения об образуемых земельных участках

1. Сведения о характерных точках границ образуемого земельного участка _____ :

_____ обозначение земельного участка

Система координат _____

Зона № _____

Обозначение характерных точек границ	Координаты, м		Метод определения координат	Формулы, примененные для расчета средней квадратической погрешности определения координат характерных точек границ (Mt), с подставленными в такие формулы значениями и итоговые (вычисленные) значения Mt, м	Описание закрепления точки
	X	Y			
1	2	3	4	5	6

2. Сведения о частях границ образуемого земельного участка _____ :

_____ обозначение земельного участка

Обозначение части границ		Горизонтальное проложение (S), м	Описание прохождения части границ	Сведения о согласовании местоположения границ (согласовано/спорное)
от т.	до т.			
1	2	3	4	5

3. Сведения о характеристиках образуемого земельного участка _____ :

_____ обозначение земельного участка

№ п/п	Наименование характеристики земельного участка	Значение характеристики
1	2	3
1.	Адрес земельного участка	
1.1.	Сведения о местоположении земельного участка (при отсутствии адреса) в структурированном в соответствии с федеральной информационной адресной системой виде	
1.2.	Дополнительные сведения о местоположении земельного участка	
2.	Категория земель	
3.	Вид (виды) разрешенного использования	
3.1.	Дополнительные сведения об использовании земельного участка	
4.	Реестровый номер границ территориальной зоны или в случае отсутствия такого реестрового номера ее индивидуальное обозначение (вид, тип, номер, индекс)	
5.	Площадь земельного участка ± величина погрешности определения (вычисления) площади ($P \pm \Delta P$), м ²	

1	2	3
6.	Формула, примененная для вычисления предельной погрешности определения площади земельного участка, с подставленными значениями и итоговые (вычисленные) значения	
7.	Предельный минимальный и максимальный размеры земельного участка (Рмин) и (Рмакс), м ²	
8.	Кадастровый или иной государственный учетный номер (инвентарный) объекта недвижимости, расположенного на образуемом земельном участке	
9.	Кадастровые номера исходных земельных участков	
9.1.	Кадастровый номер входящего в состав земельного участка, представляющего собой единое землепользование (номер контура многоконтурного земельного участка), преобразование которого осуществляется	
9.2.	Кадастровые номера земельных участков, исключаемых из состава измененного (исходного) земельного участка, представляющего собой единое землепользование	
9.3.	Кадастровый или иной государственный учетный номер (инвентарный) объекта недвижимости, расположенного на измененном земельном участке	
10.	Условный номер земельного участка	
11.	Учетный номер проекта межевания территории	
12.	Дополнительные сведения об образовании земельного участка	
13.	Сведения о земельных участках (землях общего пользования, территории общего пользования), посредством которых обеспечивается доступ	
14.	Иные сведения	
4. Пояснения к сведениям об образуемом земельном участке _____ : обозначение земельного участка		
1.		

Сведения об уточняемых земельных участках, необходимые для исправления реестровых ошибок в сведениях о местоположении их границ

1. Сведения о характерных точках границ уточняемого земельного участка с кадастровым номером 23:39:0104003:1 :

Система координат МСК-23, зона 1 Зона № 1

Обозначение характерных точек границ	Координаты, м				Метод определения координат	Формулы, примененные для расчета средней квадратической погрешности определения координат характерных точек границ (Mt), с подставленными в такие формулы значениями и итоговые (вычисленные) значения Mt, м	Описание закрепления точки
	содержатся в Едином государственном реестре недвижимости		определены в результате выполнения комплексных кадастровых работ				
	X	Y	X	Y			
1	2	3	4	5	6	7	8
1	—	—	470 566,75	2 189 038,45	—	—	—
2	—	—	470 575,26	2 189 065,75			
3	470 582,49	2 189 098,93	470 582,49	2 189 098,93			
4	470 566,82	2 189 103,19	—	—	Метод спутниковых геодезических измерений (определений)	0,10	
5	—	—	470 566,75	2 189 101,17	—	—	
6	470 550,87	2 189 042,79	470 550,87	2 189 042,79			
7	470 566,08	2 189 038,64	—	—	Метод спутниковых геодезических измерений (определений)	0,10	
1	—	—	470 566,75	2 189 038,45	—	—	

2. Сведения о частях границ уточняемого земельного участка с кадастровым номером 23:39:0104003:1 :

Обозначение части границ		Горизонтальное проложение (S), м	Описание прохождения части границ	Сведения о согласовании местоположения границ (согласовано/спорное)
от т.	до т.			
1	2	3	4	5
1	2	28,60	—	согласовано
2	3	33,96		
3	5	15,90		
5	6	60,50		
6	1	16,46		

3. Сведения о характеристиках уточняемого земельного участка с кадастровым номером 23:39:0104003:1 :

№ п/п	Наименование характеристики	Значение характеристики
1	2	3

1	2	3
1.	Адрес земельного участка	—
1.1.	Сведения о местоположении земельного участка (при отсутствии адреса) в структурированном в соответствии с федеральной информационной адресной системой виде	—
1.2.	Дополнительные сведения о местоположении земельного участка	—
2.	Площадь земельного участка \pm величина погрешности определения (вычисления) площади ($P \pm \Delta P$), м ²	1 034 \pm 11,00
3.	Формула, примененная для вычисления предельной погрешности определения площади земельного участка, с подставленными значениями и итоговые (вычисленные) значения	$3,5*0,1*\sqrt{(1034)} = 11$
4.	Площадь земельного участка согласно сведениям Единого государственного реестра недвижимости (Ркад), м ²	1 000,00
5.	Оценка расхождения Р и Ркад ($P - P_{кад}$), м ²	34
6.	Предельный минимальный и максимальный размеры земельного участка (Рмин и Рмакс), м ²	Рмин = Рмин = 400 Рмакс = Рмакс = —
7.	Кадастровый или иной государственный учетный номер (инвентарный) здания, сооружения, объекта незавершенного строительства, расположенного на земельном участке	—
8.	Вид (виды) разрешенного использования	Индивидуальные жилые дома и ведение личного подсобного хозяйства
8.1.	Дополнительные сведения об использовании земельного участка	—
9.	Сведения о земельных участках (землях общего пользования, территории общего пользования), посредством которых обеспечивается доступ	—
10.	Иные сведения	—
4. Пояснения к сведениям об уточняемом земельном участке с кадастровым номером		23:39:0104003:1 :
1.	—	—

1. Сведения о характерных точках границ уточняемого земельного участка с кадастровым номером 23:39:0104003:11 :
 Система координат МСК-23, зона 1 Зона № 1

Обозначение характерных точек границ	Координаты, м				Метод определения координат	Формулы, примененные для расчета средней квадратической погрешности определения координат характерных точек границ (Mt), с подставленными в такие формулы значениями и итоговые (вычисленные) значения Mt, м	Описание закрепления точки
	содержатся в Едином государственном реестре недвижимости		определены в результате выполнения комплексных кадастровых работ				
	X	Y	X	Y			
1	2	3	4	5	6	7	8
8	470 434,26	2 189 130,79	470 434,26	2 189 130,79	—	—	Временный межевой знак
9	470 454,70	2 189 172,11	470 454,70	2 189 172,11			
10	470 434,87	2 189 182,37	470 434,87	2 189 182,37			
11	470 433,57	2 189 180,16	470 433,57	2 189 180,16			Закрепление отсутствует
12	470 416,73	2 189 149,99	470 416,73	2 189 149,99			
13	470 407,97	2 189 133,71	—	—	Метод спутниковых геодезических измерений (определений)	0,10	Временный межевой знак
14	—	—	470 408,28	2 189 134,28	—	—	—
8	470 434,26	2 189 130,79	470 434,26	2 189 130,79			

2. Сведения о частях границ уточняемого земельного участка с кадастровым номером 23:39:0104003:11 :

Обозначение части границ		Горизонтальное проложение (S), м	Описание прохождения части границ	Сведения о согласовании местоположения границ (согласовано/спорное)
от т.	до т.			
1	2	3	4	5
8	9	46,10	—	согласовано
9	10	22,33		
10	11	2,56		
11	12	34,55		
12	14	17,84		
14	8	26,21		

3. Сведения о характеристиках уточняемого земельного участка с кадастровым номером 23:39:0104003:11 :

№ п/п	Наименование характеристики	Значение характеристики
1	2	3
1	2	3

1	2	3
1.	Адрес земельного участка	—
1.1.	Сведения о местоположении земельного участка (при отсутствии адреса) в структурированном в соответствии с федеральной информационной адресной системой виде	—
1.2.	Дополнительные сведения о местоположении земельного участка	—
2.	Площадь земельного участка \pm величина погрешности определения (вычисления) площади ($P \pm \Delta P$), м ²	1 192 \pm 12,00
3.	Формула, примененная для вычисления предельной погрешности определения площади земельного участка, с подставленными значениями и итоговые (вычисленные) значения	$3,5*0,1*\sqrt{(1192)} = 12$
4.	Площадь земельного участка согласно сведениям Единого государственного реестра недвижимости (Ркад), м ²	1 200,00
5.	Оценка расхождения Р и Ркад ($P - P_{кад}$), м ²	8
6.	Предельный минимальный и максимальный размеры земельного участка (Рмин и Рмакс), м ²	Рмин = Рмин = 400 Рмакс = Рмакс = —
7.	Кадастровый или иной государственный учетный номер (инвентарный) здания, сооружения, объекта незавершенного строительства, расположенного на земельном участке	—
8.	Вид (виды) разрешенного использования	для индивидуального жилищного строительства
8.1.	Дополнительные сведения об использовании земельного участка	—
9.	Сведения о земельных участках (землях общего пользования, территории общего пользования), посредством которых обеспечивается доступ	—
10.	Иные сведения	—
4. Пояснения к сведениям об уточняемом земельном участке с кадастровым номером		23:39:0104003:11 :
1.	—	—

1. Сведения о характерных точках границ уточняемого земельного участка с кадастровым номером 23:39:0104003:2 :
 Система координат МСК-23, зона 1 Зона № 1

Обозначение характерных точек границ	Координаты, м				Метод определения координат	Формулы, примененные для расчета средней квадратической погрешности определения координат характерных точек границ (Mt), с подставленными в такие формулы значениями и итоговые (вычисленные) значения Mt, м	Описание закрепления точки
	содержатся в Едином государственном реестре недвижимости		определены в результате выполнения комплексных кадастровых работ				
	X	Y	X	Y			
1	2	3	4	5	6	7	8
43	—	—	470 799,03	2 188 962,55	—	—	—
44	—	—	470 801,36	2 188 974,53			
45	470 816,69	2 189 050,20	470 816,69	2 189 050,20			
46	470 814,11	2 189 050,76	470 814,11	2 189 050,76			
47	470 814,95	2 189 054,67	470 814,95	2 189 054,67			
48	470 789,04	2 189 060,22	470 789,04	2 189 060,22			
49	470 769,50	2 188 968,92	—	—	Метод спутниковых геодезических измерений (определений)	0,10	—
50	470 799,97	2 188 962,38	—	—			
51	—	—	470 768,22	2 188 969,14	—	—	—
43	—	—	470 799,03	2 188 962,55			

2. Сведения о частях границ уточняемого земельного участка с кадастровым номером 23:39:0104003:2 :

Обозначение части границ		Горизонтальное проложение (S), м	Описание прохождения части границ	Сведения о согласовании местоположения границ (согласовано/спорное)
от т.	до т.			
1	2	3	4	5
43	44	12,20	—	согласовано
44	45	77,21		
45	46	2,64		
46	47	4,00		
47	48	26,50		
48	51	93,43		
51	43	31,51		

3. Сведения о характеристиках уточняемого земельного участка с кадастровым номером		23:39:0104003:2
№ п/п	Наименование характеристики	Значение характеристики
1	2	3
1.	Адрес земельного участка	—
1.1.	Сведения о местоположении земельного участка (при отсутствии адреса) в структурированном в соответствии с федеральной информационной адресной системой виде	—
1.2.	Дополнительные сведения о местоположении земельного участка	—
2.	Площадь земельного участка ± величина погрешности определения (вычисления) площади ($P \pm \Delta P$), м ²	2 816 ± 19,00
3.	Формула, примененная для вычисления предельной погрешности определения площади земельного участка, с подставленными значениями и итоговые (вычисленные) значения	$3,5*0,1*\sqrt{(2816)} = 19$
4.	Площадь земельного участка согласно сведениям Единого государственного реестра недвижимости ($P_{\text{кад}}$), м ²	2 800,00
5.	Оценка расхождения P и $P_{\text{кад}}$ ($P - P_{\text{кад}}$), м ²	16
6.	Предельный минимальный и максимальный размеры земельного участка ($P_{\text{мин}}$ и $P_{\text{макс}}$), м ²	$P_{\text{мин}} = P_{\text{мин}} = 400$ $P_{\text{макс}} = P_{\text{макс}} = \text{—}$
7.	Кадастровый или иной государственный учетный номер (инвентарный) здания, сооружения, объекта незавершенного строительства, расположенного на земельном участке	—
8.	Вид (виды) разрешенного использования	Индивидуальные жилые дома и ведение личного подсобного хозяйства
8.1.	Дополнительные сведения об использовании земельного участка	—
9.	Сведения о земельных участках (землях общего пользования, территории общего пользования), посредством которых обеспечивается доступ	—
10.	Иные сведения	—
4. Пояснения к сведениям об уточняемом земельном участке с кадастровым номером		23:39:0104003:2
1.	—	—

1. Сведения о характерных точках границ уточняемого земельного участка с кадастровым номером 23:39:0104003:20 :
 Система координат МСК-23, зона 1 Зона № 1

Обозначение характерных точек границ	Координаты, м				Метод определения координат	Формулы, примененные для расчета средней квадратической погрешности определения координат характерных точек границ (Mt), с подставленными в такие формулы значениями и итоговые (вычисленные) значения Mt, м	Описание закрепления точки
	содержатся в Едином государственном реестре недвижимости		определены в результате выполнения комплексных кадастровых работ				
	X	Y	X	Y			
1	2	3	4	5	6	7	8
52	470 512,83	2 189 032,83	470 512,83	2 189 032,83	—	—	—
53	470 519,83	2 189 051,63	470 519,83	2 189 051,63			
54	470 521,05	2 189 051,19	470 521,05	2 189 051,19			
55	470 530,09	2 189 072,73	470 530,09	2 189 072,73			
56	470 534,40	2 189 082,88	470 534,40	2 189 082,88	Метод спутниковых геодезических измерений (определений)	0,10	
57	470 536,20	2 189 085,22	—	—			
58	470 542,14	2 189 104,80	—	—			
59	470 524,79	2 189 108,27	—	—	—	—	
60	—	—	470 535,51	2 189 084,73			
61	—	—	470 539,21	2 189 103,95			
41	—	—	470 522,19	2 189 106,23			
40	—	—	470 518,28	2 189 089,59			
62	470 498,36	2 189 038,06	470 498,36	2 189 038,06			
52	470 512,83	2 189 032,83	470 512,83	2 189 032,83			

2. Сведения о частях границ уточняемого земельного участка с кадастровым номером 23:39:0104003:20 :

Обозначение части границ		Горизонтальное проложение (S), м	Описание прохождения части границ	Сведения о согласовании местоположения границ (согласовано/спорное)
от т.	до т.			
1	2	3	4	5
52	53	20,06	—	согласовано
53	54	1,30		
54	55	23,36		

1	2	3	4	5
55	56	11,03	—	согласовано
56	60	2,16		
60	61	19,57		
61	41	17,17		
41	40	17,09		
40	62	55,25		
62	52	15,39		

3. Сведения о характеристиках уточняемого земельного участка с кадастровым номером 23:39:0104003:20 :

№ п/п	Наименование характеристики	Значение характеристики
1	2	3
1.	Адрес земельного участка	—
1.1.	Сведения о местоположении земельного участка (при отсутствии адреса) в структурированном в соответствии с федеральной информационной адресной системой виде	—
1.2.	Дополнительные сведения о местоположении земельного участка	—
2.	Площадь земельного участка ± величина погрешности определения (вычисления) площади ($P \pm \Delta P$), м ²	1 234 ± 12,00
3.	Формула, примененная для вычисления предельной погрешности определения площади земельного участка, с подставленными значениями и итоговые (вычисленные) значения	$3,5*0,1*\sqrt{(1234)} = 12$
4.	Площадь земельного участка согласно сведениям Единого государственного реестра недвижимости (Ркад), м ²	1 300,00
5.	Оценка расхождения Р и Ркад ($P - P_{кад}$), м ²	66
6.	Предельный минимальный и максимальный размеры земельного участка (Рмин и Рмакс), м ²	Рмин = Рмин = 400 Рмакс = Рмакс = —
7.	Кадастровый или иной государственный учетный номер (инвентарный) здания, сооружения, объекта незавершенного строительства, расположенного на земельном участке	—
8.	Вид (виды) разрешенного использования	для индивидуального жилищного строительства
8.1.	Дополнительные сведения об использовании земельного участка	—
9.	Сведения о земельных участках (землях общего пользования, территории общего пользования), посредством которых обеспечивается доступ	—

1	2			3			
10.	Иные сведения			—			
4. Пояснения к сведениям об уточняемом земельном участке с кадастровым номером				23:39:0104003:20			
1.	—						
1. Сведения о характерных точках границ уточняемого земельного участка с кадастровым номером				23:39:0104003:3			
Система координат <u>МСК-23, зона 1</u>				Зона № <u>1</u>			
Обозначение характерных точек границ	Координаты, м				Метод определения координат	Формулы, примененные для расчета средней квадратической погрешности определения координат характерных точек границ (Mt), с подставленными в такие формулы значениями и итоговые (вычисленные) значения Mt, м	Описание закрепления точки
	содержатся в Едином государственном реестре недвижимости		определены в результате выполнения комплексных кадастровых работ				
	X	Y	X	Y			
1	2	3	4	5	6	7	8
81	470 781,54	2 189 104,92	—	—	Метод спутниковых геодезических измерений (определений)	0,10	—
82	470 734,38	2 189 127,72	—	—			
83	470 713,44	2 189 092,01	—	—			
84	470 771,73	2 189 082,90	—	—			
85	—	—	470 772,73	2 189 087,01	—	—	—
86	—	—	470 783,07	2 189 109,10			
87	—	—	470 734,93	2 189 131,62			
88	—	—	470 714,82	2 189 094,96			
81	470 781,54	2 189 104,92	—	—	Метод спутниковых геодезических измерений (определений)	0,10	—
2. Сведения о частях границ уточняемого земельного участка с кадастровым номером				23:39:0104003:3			
Обозначение части границ		Горизонтальное проложение (S), м	Описание прохождения части границ	Сведения о согласовании местоположения границ (согласовано/спорное)			
от т.	до т.						
1	2	3	4	5			
85	86	24,39	—	согласовано			

1	2	3	4	5
86	87	53,15	—	согласовано
87	88	41,81		
88	85	58,45		

3. Сведения о характеристиках уточняемого земельного участка с кадастровым номером 23:39:0104003:3 :

№ п/п	Наименование характеристики	Значение характеристики
1	2	3
1.	Адрес земельного участка	—
1.1.	Сведения о местоположении земельного участка (при отсутствии адреса) в структурированном в соответствии с федеральной информационной адресной системой виде	—
1.2.	Дополнительные сведения о местоположении земельного участка	—
2.	Площадь земельного участка ± величина погрешности определения (вычисления) площади ($P \pm \Delta P$), м ²	1 790 ± 15,00
3.	Формула, примененная для вычисления предельной погрешности определения площади земельного участка, с подставленными значениями и итоговые (вычисленные) значения	$3,5 * 0,1 * \sqrt{(1790)} = 15$
4.	Площадь земельного участка согласно сведениям Единого государственного реестра недвижимости (Ркад), м ²	1 767,00
5.	Оценка расхождения Р и Ркад ($P - P_{кад}$), м ²	23
6.	Предельный минимальный и максимальный размеры земельного участка (Рмин и Рмакс), м ²	Рмин = Рмин = 400 Рмакс = Рмакс = —
7.	Кадастровый или иной государственный учетный номер (инвентарный) здания, сооружения, объекта незавершенного строительства, расположенного на земельном участке	—
8.	Вид (виды) разрешенного использования	для размещения отдельной приводной радиостанции "Рязанская", (ОРПС)
8.1.	Дополнительные сведения об использовании земельного участка	—
9.	Сведения о земельных участках (землях общего пользования, территории общего пользования), посредством которых обеспечивается доступ	—
10.	Иные сведения	—

4. Пояснения к сведениям об уточняемом земельном участке с кадастровым номером 23:39:0104003:3 :

1.	—
----	---

1. Сведения о характерных точках границ уточняемого земельного участка с кадастровым номером 23:39:0104003:32 :
 Система координат МСК-23, зона 1 Зона № 1

Обозначение характерных точек границ	Координаты, м				Метод определения координат	Формулы, примененные для расчета средней квадратической погрешности определения координат характерных точек границ (Mt), с подставленными в такие формулы значениями и итоговые (вычисленные) значения Mt, м	Описание закрепления точки
	содержатся в Едином государственном реестре недвижимости		определены в результате выполнения комплексных кадастровых работ				
	X	Y	X	Y			
1	2	3	4	5	6	7	8
92	470 832,88	2 188 970,83	470 832,88	2 188 970,83	—	—	—
93	470 841,32	2 189 047,01	470 841,32	2 189 047,01			
94	470 816,51	2 189 054,51	470 816,51	2 189 054,51			
47	470 814,95	2 189 054,67	470 814,95	2 189 054,67			
46	470 814,11	2 189 050,76	470 814,11	2 189 050,76			
45	470 816,69	2 189 050,20	470 816,69	2 189 050,20			
95	470 802,26	2 188 974,40	—	—	Метод спутниковых геодезических измерений (определений)	0,10	—
44	—	—	470 801,36	2 188 974,53	—	—	
92	470 832,88	2 188 970,83	470 832,88	2 188 970,83			

2. Сведения о частях границ уточняемого земельного участка с кадастровым номером 23:39:0104003:32 :

Обозначение части границ		Горизонтальное проложение (S), м	Описание прохождения части границ	Сведения о согласовании местоположения границ (согласовано/спорное)
от т.	до т.			
1	2	3	4	5
92	93	76,65	—	согласовано
93	94	25,92		
94	47	1,57		
47	46	4,00		
46	45	2,64		
45	44	77,21		
44	92	31,74		

3. Сведения о характеристиках уточняемого земельного участка с кадастровым номером 23:39:0104003:32 :

№ п/п	Наименование характеристики	Значение характеристики
-------	-----------------------------	-------------------------

1	2	3
1.	Адрес земельного участка	—
1.1.	Сведения о местоположении земельного участка (при отсутствии адреса) в структурированном в соответствии с федеральной информационной адресной системой виде	—
1.2.	Дополнительные сведения о местоположении земельного участка	—
2.	Площадь земельного участка \pm величина погрешности определения (вычисления) площади ($P \pm \Delta P$), м ²	2 234 \pm 17,00
3.	Формула, примененная для вычисления предельной погрешности определения площади земельного участка, с подставленными значениями и итоговые (вычисленные) значения	$3,5*0,1*\sqrt{(2234)} = 17$
4.	Площадь земельного участка согласно сведениям Единого государственного реестра недвижимости (Ркад), м ²	2 200,00
5.	Оценка расхождения P и Ркад ($P - P_{кад}$), м ²	34
6.	Предельный минимальный и максимальный размеры земельного участка (Рмин и Рмакс), м ²	Рмин = Рмин = 400 Рмакс = Рмакс = —
7.	Кадастровый или иной государственный учетный номер (инвентарный) здания, сооружения, объекта незавершенного строительства, расположенного на земельном участке	—
8.	Вид (виды) разрешенного использования	для индивидуального жилищного строительства
8.1.	Дополнительные сведения об использовании земельного участка	—
9.	Сведения о земельных участках (землях общего пользования, территории общего пользования), посредством которых обеспечивается доступ	—
10.	Иные сведения	—
4. Пояснения к сведениям об уточняемом земельном участке с кадастровым номером		23:39:0104003:32 :
1.	—	—

1. Сведения о характерных точках границ уточняемого земельного участка с кадастровым номером 23:39:0104003:36 :
 Система координат МСК-23, зона 1 Зона № 1

Обозначение характерных точек границ	Координаты, м				Метод определения координат	Формулы, примененные для расчета средней квадратической погрешности определения координат характерных точек границ (Mt), с подставленными в такие формулы значениями и итоговые (вычисленные) значения Mt, м	Описание закрепления точки
	содержатся в Едином государственном реестре недвижимости		определены в результате выполнения комплексных кадастровых работ				
	X	Y	X	Y			
1	2	3	4	5	6	7	8
105	—	—	470 521,99	2 189 155,11	—	—	—
111	—	—	470 532,29	2 189 169,83			
112	470 509,44	2 189 189,44	470 509,44	2 189 189,44			
113	470 512,35	2 189 197,50	—	—	Метод спутниковых геодезических измерений (определений)	0,10	Временный межевой знак
114	—	—	470 512,56	2 189 197,73	—	—	—
115	—	—	470 495,85	2 189 206,17			
116	470 494,78	2 189 204,08	470 494,78	2 189 204,08			
117	470 482,06	2 189 179,75	470 482,06	2 189 179,75			
118	470 487,84	2 189 175,23	—	—	Метод спутниковых геодезических измерений (определений)	0,10	Временный межевой знак
119	470 521,80	2 189 155,24	—	—			
120	470 532,11	2 189 169,98	—	—			
106	—	—	470 512,55	2 189 161,48	—	—	—
105	—	—	470 521,99	2 189 155,11			

2. Сведения о частях границ уточняемого земельного участка с кадастровым номером 23:39:0104003:36 :

Обозначение части границ		Горизонтальное проложение (S), м	Описание прохождения части границ	Сведения о согласовании местоположения границ (согласовано/спорное)
от т.	до т.			
1	2	3	4	5
105	111	17,97	—	согласовано
111	112	30,11		
112	114	8,86		

1	2	3	4	5
114	115	18,72	—	согласовано
115	116	2,35		
116	117	27,45		
117	106	35,54		
106	105	11,39		

3. Сведения о характеристиках уточняемого земельного участка с кадастровым номером 23:39:0104003:36 :

№ п/п	Наименование характеристики	Значение характеристики
1	2	3
1.	Адрес земельного участка	—
1.1.	Сведения о местоположении земельного участка (при отсутствии адреса) в структурированном в соответствии с федеральной информационной адресной системой виде	—
1.2.	Дополнительные сведения о местоположении земельного участка	—
2.	Площадь земельного участка ± величина погрешности определения (вычисления) площади ($P \pm \Delta P$), м ²	1 166 ± 12,00
3.	Формула, примененная для вычисления предельной погрешности определения площади земельного участка, с подставленными значениями и итоговые (вычисленные) значения	$3,5 * 0,1 * \sqrt{(1166)} = 12$
4.	Площадь земельного участка согласно сведениям Единого государственного реестра недвижимости (Ркад), м ²	1 166,00
5.	Оценка расхождения Р и Ркад ($P - P_{кад}$), м ²	0
6.	Предельный минимальный и максимальный размеры земельного участка (Рмин и Рмакс), м ²	Рмин = Рмин = 400 Рмакс = Рмакс = —
7.	Кадастровый или иной государственный учетный номер (инвентарный) здания, сооружения, объекта незавершенного строительства, расположенного на земельном участке	—
8.	Вид (виды) разрешенного использования	для ведения личного подсобного хозяйства и индивидуального жилищного строительства
8.1.	Дополнительные сведения об использовании земельного участка	—
9.	Сведения о земельных участках (землях общего пользования, территории общего пользования), посредством которых обеспечивается доступ	—
10.	Иные сведения	—

4. Пояснения к сведениям об уточняемом земельном участке с кадастровым номером 23:39:0104003:36 :

1.	—
----	---

1. Сведения о характерных точках границ уточняемого земельного участка с кадастровым номером 23:39:0104003:41 :
 Система координат МСК-23, зона 1 Зона № 1

Обозначение характерных точек границ	Координаты, м				Метод определения координат	Формулы, примененные для расчета средней квадратической погрешности определения координат характерных точек границ (Mt), с подставленными в такие формулы значениями и итоговые (вычисленные) значения Mt, м	Описание закрепления точки
	содержатся в Едином государственном реестре недвижимости		определены в результате выполнения комплексных кадастровых работ				
	X	Y	X	Y			
1	2	3	4	5	6	7	8
24	—	—	470 611,74	2 189 148,52	—	—	—
135	470 621,99	2 189 178,87	470 621,99	2 189 178,87			Долговременный межевой знак
133	470 601,41	2 189 191,43	470 601,41	2 189 191,43			
132	470 591,69	2 189 175,28	470 591,69	2 189 175,28			
131	—	—	470 583,57	2 189 168,66			
130	—	—	470 576,12	2 189 163,18			—
18	—	—	470 565,84	2 189 153,41			Долговременный межевой знак
17	470 573,31	2 189 153,02	470 573,31	2 189 153,02			
16	470 590,25	2 189 151,69	470 590,25	2 189 151,69			
136	470 611,80	2 189 148,70	—	—			Метод спутниковых геодезических измерений (определений)
24	—	—	470 611,74	2 189 148,52	—	—	

2. Сведения о частях границ уточняемого земельного участка с кадастровым номером 23:39:0104003:41 :

Обозначение части границ		Горизонтальное проложение (S), м	Описание прохождения части границ	Сведения о согласовании местоположения границ (согласовано/спорное)
от т.	до т.			
1	2	3	4	5
24	135	32,03	—	согласовано
135	133	24,11	—	

1	2	3	4	5
133	132	18,85	—	согласовано
132	131	10,48		
131	130	9,25		
130	18	14,18		
18	17	7,48		
17	16	16,99		
16	24	21,72		

3. Сведения о характеристиках уточняемого земельного участка с кадастровым номером 23:39:0104003:41 :

№ п/п	Наименование характеристики	Значение характеристики
1	2	3
1.	Адрес земельного участка	—
1.1.	Сведения о местоположении земельного участка (при отсутствии адреса) в структурированном в соответствии с федеральной информационной адресной системой виде	—
1.2.	Дополнительные сведения о местоположении земельного участка	—
2.	Площадь земельного участка ± величина погрешности определения (вычисления) площади ($P \pm \Delta P$), м ²	1 223 ± 12,00
3.	Формула, примененная для вычисления предельной погрешности определения площади земельного участка, с подставленными значениями и итоговые (вычисленные) значения	$3,5*0,1*\sqrt{(1223)} = 12$
4.	Площадь земельного участка согласно сведениям Единого государственного реестра недвижимости (Ркад), м ²	1 123,00
5.	Оценка расхождения Р и Ркад ($P - P_{кад}$), м ²	100
6.	Предельный минимальный и максимальный размеры земельного участка (Рмин и Рмакс), м ²	Рмин = Рмин = 400 Рмакс = Рмакс = —
7.	Кадастровый или иной государственный учетный номер (инвентарный) здания, сооружения, объекта незавершенного строительства, расположенного на земельном участке	—
8.	Вид (виды) разрешенного использования	ИЖС
8.1.	Дополнительные сведения об использовании земельного участка	—
9.	Сведения о земельных участках (землях общего пользования, территории общего пользования), посредством которых обеспечивается доступ	—

1	2	3
10.	Иные сведения	—

4. Пояснения к сведениям об уточняемом земельном участке с кадастровым номером 23:39:0104003:41 :

1.	—
----	---

1. Сведения о характерных точках границ уточняемого земельного участка с кадастровым номером 23:39:0104003:5 :

Система координат МСК-23, зона 1 Зона № 1

Обозначение характерных точек границ	Координаты, м				Метод определения координат	Формулы, примененные для расчета средней квадратической погрешности определения координат характерных точек границ (Mt), с подставленными в такие формулы значениями и итоговые (вычисленные) значения Mt, м	Описание закрепления точки
	содержатся в Едином государственном реестре недвижимости		определены в результате выполнения комплексных кадастровых работ				
	X	Y	X	Y			
1	2	3	4	5	6	7	8
173	470 444,16	2 189 051,60	470 444,16	2 189 051,60	—	—	—
174	470 450,65	2 189 093,61	470 450,65	2 189 093,61			
175	470 453,16	2 189 097,56	—	—			
176	470 454,81	2 189 112,47	—	—			
177	470 427,58	2 189 115,49	—	—	Метод спутниковых геодезических измерений (определений)	0,10	—
178	—	—	470 452,66	2 189 097,39	—	—	—
179	—	—	470 455,66	2 189 113,17			
180	—	—	470 427,74	2 189 116,96			
181	470 421,38	2 189 059,05	470 421,38	2 189 059,05			
173	470 444,16	2 189 051,60	470 444,16	2 189 051,60			

2. Сведения о частях границ уточняемого земельного участка с кадастровым номером 23:39:0104003:5 :

Обозначение части границ		Горизонтальное проложение (S), м	Описание прохождения части границ	Сведения о согласовании местоположения границ (согласовано/спорное)
от т.	до т.			
1	2	3	4	5
173	174	42,51	—	согласовано
174	178	4,28		
178	179	16,06		
179	180	28,18		

1	2	3	4	5
180	181	58,26	—	согласовано
181	173	23,97	—	

3. Сведения о характеристиках уточняемого земельного участка с кадастровым номером 23:39:0104003:5 :

№ п/п	Наименование характеристики	Значение характеристики
1	2	3
1.	Адрес земельного участка	—
1.1.	Сведения о местоположении земельного участка (при отсутствии адреса) в структурированном в соответствии с федеральной информационной адресной системой виде	—
1.2.	Дополнительные сведения о местоположении земельного участка	—
2.	Площадь земельного участка ± величина погрешности определения (вычисления) площади ($P \pm \Delta P$), м ²	1 533 ± 14,00
3.	Формула, примененная для вычисления предельной погрешности определения площади земельного участка, с подставленными значениями и итоговые (вычисленные) значения	$3,5*0,1*\sqrt{(1533)} = 14$
4.	Площадь земельного участка согласно сведениям Единого государственного реестра недвижимости (Ркад), м ²	1 500,00
5.	Оценка расхождения Р и Ркад ($P - P_{кад}$), м ²	33
6.	Предельный минимальный и максимальный размеры земельного участка (Рмин и Рмакс), м ²	Рмин = Рмин = 400 Рмакс = Рмакс = —
7.	Кадастровый или иной государственный учетный номер (инвентарный) здания, сооружения, объекта незавершенного строительства, расположенного на земельном участке	—
8.	Вид (виды) разрешенного использования	Индивидуальные жилые дома и ведение личного подсобного хозяйства
8.1.	Дополнительные сведения об использовании земельного участка	—
9.	Сведения о земельных участках (землях общего пользования, территории общего пользования), посредством которых обеспечивается доступ	—
10.	Иные сведения	—

4. Пояснения к сведениям об уточняемом земельном участке с кадастровым номером 23:39:0104003:5 :

1.	—
----	---

1. Сведения о характерных точках границ уточняемого земельного участка с кадастровым номером 23:39:0104003:51 :
 Система координат МСК-23, зона 1 Зона № 1

Обозначение характерных точек границ	Координаты, м				Метод определения координат	Формулы, примененные для расчета средней квадратической погрешности определения координат характерных точек границ (Mt), с подставленными в такие формулы значениями и итоговые (вычисленные) значения Mt, м	Описание закрепления точки
	содержатся в Едином государственном реестре недвижимости		определены в результате выполнения комплексных кадастровых работ				
	X	Y	X	Y			
1	2	3	4	5	6	7	8
182	—	—	471 057,41	2 188 806,89	—	—	—
183	—	—	471 063,94	2 188 816,50			
184	—	—	471 098,20	2 188 867,52			
185	—	—	471 124,28	2 188 904,82			
186	471 102,19	2 188 916,63	471 102,19	2 188 916,63			
187	471 078,44	2 188 876,17	471 078,44	2 188 876,17			
188	471 041,32	2 188 818,34	471 041,32	2 188 818,34			
189	471 056,59	2 188 807,38	—	—	Метод спутниковых геодезических измерений (определений)	0,10	
190	471 096,95	2 188 867,64	—	—			
191	471 123,34	2 188 904,72	—	—			
182	—	—	471 057,41	2 188 806,89	—	—	—

2. Сведения о частях границ уточняемого земельного участка с кадастровым номером 23:39:0104003:51 :

Обозначение части границ		Горизонтальное проложение (S), м	Описание прохождения части границ	Сведения о согласовании местоположения границ (согласовано/спорное)
от т.	до т.			
1	2	3	4	5
182	183	11,62	—	согласовано
183	184	61,46		
184	185	45,51		
185	186	25,05		
186	187	46,92		
187	188	68,72		

1	2	3	4	5
188	182	19,75	—	согласовано

3. Сведения о характеристиках уточняемого земельного участка с кадастровым номером 23:39:0104003:51 :

№ п/п	Наименование характеристики	Значение характеристики
1	2	3
1.	Адрес земельного участка	—
1.1.	Сведения о местоположении земельного участка (при отсутствии адреса) в структурированном в соответствии с федеральной информационной адресной системой виде	—
1.2.	Дополнительные сведения о местоположении земельного участка	—
2.	Площадь земельного участка ± величина погрешности определения (вычисления) площади ($P \pm \Delta P$), м ²	2 524 ± 18,00
3.	Формула, примененная для вычисления предельной погрешности определения площади земельного участка, с подставленными значениями и итоговые (вычисленные) значения	$3,5 * 0,1 * \sqrt{(2524)} = 18$
4.	Площадь земельного участка согласно сведениям Единого государственного реестра недвижимости (Ркад), м ²	2 400,00
5.	Оценка расхождения Р и Ркад ($P - P_{кад}$), м ²	124
6.	Предельный минимальный и максимальный размеры земельного участка (Рмин и Рмакс), м ²	Рмин = Рмин = 400 Рмакс = Рмакс = —
7.	Кадастровый или иной государственный учетный номер (инвентарный) здания, сооружения, объекта незавершенного строительства, расположенного на земельном участке	—
8.	Вид (виды) разрешенного использования	для индивидуального жилищного строительства
8.1.	Дополнительные сведения об использовании земельного участка	—
9.	Сведения о земельных участках (землях общего пользования, территории общего пользования), посредством которых обеспечивается доступ	—
10.	Иные сведения	—

4. Пояснения к сведениям об уточняемом земельном участке с кадастровым номером 23:39:0104003:51 :

1.	—
----	---

1. Сведения о характерных точках границ уточняемого земельного участка с кадастровым номером 23:39:0104003:53 :
 Система координат МСК-23, зона 1 Зона № 1

Обозначение характерных точек границ	Координаты, м				Метод определения координат	Формулы, примененные для расчета средней квадратической погрешности определения координат характерных точек границ (Mt), с подставленными в такие формулы значениями и итоговые (вычисленные) значения Mt, м	Описание закрепления точки
	содержатся в Едином государственном реестре недвижимости		определены в результате выполнения комплексных кадастровых работ				
	X	Y	X	Y			
1	2	3	4	5	6	7	8
12	—	—	470 416,73	2 189 149,99	—	—	Временный межевой знак
197	470 416,07	2 189 150,40	—	—	Метод спутниковых геодезических измерений (определений)	0,10	Закрепление отсутствует
11	470 433,57	2 189 180,16	470 433,57	2 189 180,16			
198	470 418,22	2 189 188,62	—	—			
199	470 401,02	2 189 159,90	—	—	Метод спутниковых геодезических измерений (определений)	0,10	
200	—	—	470 419,19	2 189 188,09	—	—	
192	—	—	470 402,30	2 189 159,09			
12	—	—	470 416,73	2 189 149,99			Временный межевой знак

2. Сведения о частях границ уточняемого земельного участка с кадастровым номером 23:39:0104003:53 :

Обозначение части границ		Горизонтальное проложение (S), м	Описание прохождения части границ	Сведения о согласовании местоположения границ (согласовано/спорное)
от т.	до т.			
1	2	3	4	5
12	11	34,55	—	согласовано
11	200	16,42		
200	192	33,56		
192	12	17,06		

3. Сведения о характеристиках уточняемого земельного участка с кадастровым номером 23:39:0104003:53 :

№ п/п	Наименование характеристики	Значение характеристики
1	2	3

1	2	3
1.	Адрес земельного участка	—
1.1.	Сведения о местоположении земельного участка (при отсутствии адреса) в структурированном в соответствии с федеральной информационной адресной системой виде	—
1.2.	Дополнительные сведения о местоположении земельного участка	—
2.	Площадь земельного участка \pm величина погрешности определения (вычисления) площади ($P \pm \Delta P$), м ²	570 \pm 8,00
3.	Формула, примененная для вычисления предельной погрешности определения площади земельного участка, с подставленными значениями и итоговые (вычисленные) значения	$3,5 * 0,1 * \sqrt{(570)} = 8$
4.	Площадь земельного участка согласно сведениям Единого государственного реестра недвижимости (Ркад), м ²	600,00
5.	Оценка расхождения Р и Ркад ($P - P_{кад}$), м ²	30
6.	Предельный минимальный и максимальный размеры земельного участка (Рмин и Рмакс), м ²	Рмин = Рмин = 400 Рмакс = Рмакс = —
7.	Кадастровый или иной государственный учетный номер (инвентарный) здания, сооружения, объекта незавершенного строительства, расположенного на земельном участке	—
8.	Вид (виды) разрешенного использования	для индивидуального жилищного строительства
8.1.	Дополнительные сведения об использовании земельного участка	—
9.	Сведения о земельных участках (землях общего пользования, территории общего пользования), посредством которых обеспечивается доступ	—
10.	Иные сведения	—
4. Пояснения к сведениям об уточняемом земельном участке с кадастровым номером		23:39:0104003:53 :
1.	—	—

1. Сведения о характерных точках границ уточняемого земельного участка с кадастровым номером 23:39:0104003:54 :
 Система координат МСК-23, зона 1 Зона № 1

Обозначение характерных точек границ	Координаты, м				Метод определения координат	Формулы, примененные для расчета средней квадратической погрешности определения координат характерных точек границ (Mt), с подставленными в такие формулы значениями и итоговые (вычисленные) значения Mt, м	Описание закрепления точки
	содержатся в Едином государственном реестре недвижимости		определены в результате выполнения комплексных кадастровых работ				
	X	Y	X	Y			
1	2	3	4	5	6	7	8
11	470 433,57	2 189 180,16	470 433,57	2 189 180,16	—	—	Закрепление отсутствует
10	—	—	470 434,87	2 189 182,37			Временный межевой знак
201	470 438,08	2 189 187,82	470 438,08	2 189 187,82			Закрепление отсутствует
202	470 446,61	2 189 183,41	470 446,61	2 189 183,41			
203	470 452,54	2 189 195,04	470 452,54	2 189 195,04			
204	470 429,29	2 189 207,10	—	—	Метод спутниковых геодезических измерений (определений)	0,10	—
198	470 418,22	2 189 188,62	—	—	—		
205	—	—	470 430,02	2 189 206,72			
200	—	—	470 419,19	2 189 188,09			
11	470 433,57	2 189 180,16	470 433,57	2 189 180,16		Закрепление отсутствует	

2. Сведения о частях границ уточняемого земельного участка с кадастровым номером 23:39:0104003:54 :

Обозначение части границ		Горизонтальное проложение (S), м	Описание прохождения части границ	Сведения о согласовании местоположения границ (согласовано/спорное)
от т.	до т.			
1	2	3	4	5
11	10	2,56	—	согласовано
10	201	6,33		
201	202	9,60		
202	203	13,05		
203	205	25,37		
205	200	21,55		
200	11	16,42		

3. Сведения о характеристиках уточняемого земельного участка с кадастровым номером		23:39:0104003:54
№ п/п	Наименование характеристики	Значение характеристики
1	2	3
1.	Адрес земельного участка	—
1.1.	Сведения о местоположении земельного участка (при отсутствии адреса) в структурированном в соответствии с федеральной информационной адресной системой виде	—
1.2.	Дополнительные сведения о местоположении земельного участка	—
2.	Площадь земельного участка ± величина погрешности определения (вычисления) площади ($P \pm \Delta P$), м ²	479 ± 8,00
3.	Формула, примененная для вычисления предельной погрешности определения площади земельного участка, с подставленными значениями и итоговые (вычисленные) значения	$3,5*0,1*\sqrt{479} = 8$
4.	Площадь земельного участка согласно сведениям Единого государственного реестра недвижимости ($P_{\text{кад}}$), м ²	500,00
5.	Оценка расхождения P и $P_{\text{кад}}$ ($P - P_{\text{кад}}$), м ²	21
6.	Предельный минимальный и максимальный размеры земельного участка ($P_{\text{мин}}$ и $P_{\text{макс}}$), м ²	$P_{\text{мин}} = P_{\text{мин}} = 400$ $P_{\text{макс}} = P_{\text{макс}} = \text{—}$
7.	Кадастровый или иной государственный учетный номер (инвентарный) здания, сооружения, объекта незавершенного строительства, расположенного на земельном участке	—
8.	Вид (виды) разрешенного использования	для индивидуального жилищного строительства
8.1.	Дополнительные сведения об использовании земельного участка	—
9.	Сведения о земельных участках (землях общего пользования, территории общего пользования), посредством которых обеспечивается доступ	—
10.	Иные сведения	—
4. Пояснения к сведениям об уточняемом земельном участке с кадастровым номером		23:39:0104003:54
1.	—	—

1. Сведения о характерных точках границ уточняемого земельного участка с кадастровым номером 23:39:0104003:7 :
 Система координат МСК-23, зона 1 Зона № 1

Обозначение характерных точек границ	Координаты, м				Метод определения координат	Формулы, примененные для расчета средней квадратической погрешности определения координат характерных точек границ (Mt), с подставленными в такие формулы значениями и итоговые (вычисленные) значения Mt, м	Описание закрепления точки
	содержатся в Едином государственном реестре недвижимости		определены в результате выполнения комплексных кадастровых работ				
	X	Y	X	Y			
1	2	3	4	5	6	7	8
212	470 464,99	2 189 039,81	470 464,99	2 189 039,81	—	—	—
213	470 475,40	2 189 110,26	—	—	Метод спутниковых геодезических измерений (определений)	0,10	
176	470 454,81	2 189 112,47	—	—	—	—	
175	470 453,16	2 189 097,56	—	—			
214	—	—	470 469,16	2 189 068,02			
38	—	—	470 465,00	2 189 069,62			
37	—	—	470 472,62	2 189 091,78			
36	—	—	470 476,74	2 189 111,13			
179	—	—	470 455,66	2 189 113,17			
178	—	—	470 452,66	2 189 097,39			
174	470 450,65	2 189 093,61	470 450,65	2 189 093,61			
173	470 444,16	2 189 051,60	470 444,16	2 189 051,60			
215	470 443,49	2 189 046,64	470 443,49	2 189 046,64			
212	470 464,99	2 189 039,81	470 464,99	2 189 039,81			

2. Сведения о частях границ уточняемого земельного участка с кадастровым номером 23:39:0104003:7 :

Обозначение части границ		Горизонтальное проложение (S), м	Описание прохождения части границ	Сведения о согласовании местоположения границ (согласовано/спорное)
от т.	до т.			
1	2	3	4	5
212	214	28,52	—	согласовано
214	38	4,46		
38	37	23,43		
37	36	19,78		

1	2	3	4	5
36	179	21,18	—	согласовано
179	178	16,06		
178	174	4,28		
174	173	42,51		
173	215	5,01		
215	212	22,56		

3. Сведения о характеристиках уточняемого земельного участка с кадастровым номером 23:39:0104003:7 :

№ п/п	Наименование характеристики	Значение характеристики
1	2	3
1.	Адрес земельного участка	—
1.1.	Сведения о местоположении земельного участка (при отсутствии адреса) в структурированном в соответствии с федеральной информационной адресной системой виде	—
1.2.	Дополнительные сведения о местоположении земельного участка	—
2.	Площадь земельного участка ± величина погрешности определения (вычисления) площади ($P \pm \Delta P$), м ²	1 475 ± 13,00
3.	Формула, примененная для вычисления предельной погрешности определения площади земельного участка, с подставленными значениями и итоговые (вычисленные) значения	$3,5*0,1*\sqrt{(1475)} = 13$
4.	Площадь земельного участка согласно сведениям Единого государственного реестра недвижимости ($R_{\text{кад}}$), м ²	1 500,00
5.	Оценка расхождения P и $R_{\text{кад}}$ ($P - R_{\text{кад}}$), м ²	25
6.	Предельный минимальный и максимальный размеры земельного участка ($R_{\text{мин}}$ и $R_{\text{макс}}$), м ²	$R_{\text{мин}} = R_{\text{мин}} = 400$ $R_{\text{макс}} = R_{\text{макс}} = \text{—}$
7.	Кадастровый или иной государственный учетный номер (инвентарный) здания, сооружения, объекта незавершенного строительства, расположенного на земельном участке	—
8.	Вид (виды) разрешенного использования	Для ведения личного подсобного хозяйства и обслуживания индивидуальных жилых домов
8.1.	Дополнительные сведения об использовании земельного участка	—
9.	Сведения о земельных участках (землях общего пользования, территории общего пользования), посредством которых обеспечивается доступ	—
10.	Иные сведения	—

4. Пояснения к сведениям об уточняемом земельном участке с кадастровым номером 23:39:0104003:7 :

1. —

1. Сведения о характерных точках границ уточняемого земельного участка с кадастровым номером 23:39:0104003:8 :

Система координат МСК-23, зона 1 Зона № 1

Обозначение характерных точек границ	Координаты, м				Метод определения координат	Формулы, примененные для расчета средней квадратической погрешности определения координат характерных точек границ (Mt), с подставленными в такие формулы значениями и итоговые (вычисленные) значения Mt, м	Описание закрепления точки
	содержатся в Едином государственном реестре недвижимости		определены в результате выполнения комплексных кадастровых работ				
	X	Y	X	Y			
1	2	3	4	5	6	7	8
221	—	—	470 908,81	2 188 945,66	—	—	—
220	—	—	470 925,05	2 188 966,39			
219	—	—	470 941,75	2 188 987,71			
218	—	—	470 953,83	2 189 005,42			
222	—	—	470 959,75	2 189 014,10			
223	—	—	470 916,54	2 189 034,89			
102	—	—	470 901,11	2 188 995,92			
224	470 918,72	2 189 032,79	—	—			
101	470 878,70	2 188 964,52	470 878,70	2 188 964,52	—	—	
225	470 908,55	2 188 946,16	—	—	Метод спутниковых геодезических измерений (определений)	0,10	
226	470 951,04	2 188 994,59	—	—			
227	470 951,91	2 188 996,09	—	—	—	—	
228	470 959,51	2 189 009,23	—	—	Метод спутниковых геодезических измерений (определений)	0,10	
221	—	—	470 908,81	2 188 945,66	—	—	

2. Сведения о частях границ уточняемого земельного участка с кадастровым номером 23:39:0104003:8 :

Обозначение части границ		Горизонтальное проложение (S), м	Описание прохождения части границ	Сведения о согласовании местоположения границ (согласовано/спорное)
от т.	до т.			

1	2	3	4	5
221	220	26,33	—	согласовано
220	219	27,08		
219	218	21,44		
218	222	10,51		
222	223	47,95		
223	102	41,91		
102	101	38,58		
101	221	35,53		

3. Сведения о характеристиках уточняемого земельного участка с кадастровым номером 23:39:0104003:8 :

№ п/п	Наименование характеристики	Значение характеристики
1	2	3
1.	Адрес земельного участка	—
1.1.	Сведения о местоположении земельного участка (при отсутствии адреса) в структурированном в соответствии с федеральной информационной адресной системой виде	—
1.2.	Дополнительные сведения о местоположении земельного участка	—
2.	Площадь земельного участка ± величина погрешности определения (вычисления) площади ($P \pm \Delta P$), м ²	3 286 ± 20,00
3.	Формула, примененная для вычисления предельной погрешности определения площади земельного участка, с подставленными значениями и итоговые (вычисленные) значения	$3,5 * 0,1 * \sqrt{(3286)} = 20$
4.	Площадь земельного участка согласно сведениям Единого государственного реестра недвижимости (Ркад), м ²	3 379,00
5.	Оценка расхождения Р и Ркад ($P - P_{кад}$), м ²	93
6.	Предельный минимальный и максимальный размеры земельного участка (Рмин и Рмакс), м ²	Рмин = Рмин = 400 Рмакс = Рмакс = —
7.	Кадастровый или иной государственный учетный номер (инвентарный) здания, сооружения, объекта незавершенного строительства, расположенного на земельном участке	—
8.	Вид (виды) разрешенного использования	Для размещения и эксплуатации пункта приема лекарственного сырья
8.1.	Дополнительные сведения об использовании земельного участка	—

1	2	3
9.	Сведения о земельных участках (землях общего пользования, территории общего пользования), посредством которых обеспечивается доступ	—
10.	Иные сведения	—

4. Пояснения к сведениям об уточняемом земельном участке с кадастровым номером 23:39:0104003:8 :

1.	—
----	---

1. Сведения о характерных точках границ уточняемого земельного участка с кадастровым номером 23:39:0104003:46 :

Система координат МСК-23, зона 1 Зона № 1

Обозначение характерных точек границ	Координаты, м				Метод определения координат	Формулы, примененные для расчета средней квадратической погрешности определения координат характерных точек границ (Mt), с подставленными в такие формулы значениями и итоговые (вычисленные) значения Mt, м	Описание закрепления точки
	содержатся в Едином государственном реестре недвижимости		определены в результате выполнения комплексных кадастровых работ				
	X	Y	X	Y			
1	2	3	4	5	6	7	8
229	471 010,81	2 188 967,29	—	—	Метод спутниковых геодезических измерений (определений)	0,10	—
230	470 997,77	2 188 946,54	—	—			
231	470 989,27	2 188 937,52	—	—			
232	470 962,94	2 188 906,56	—	—			
166	470 980,68	2 188 896,00	470 980,68	2 188 896,00	—	—	—
233	471 014,44	2 188 934,88	—	—	Метод спутниковых геодезических измерений (определений)	0,10	—
234	471 028,71	2 188 956,98	—	—			
235	471 028,91	2 188 957,67	—	—			
165	—	—	471 013,64	2 188 932,38	—	—	—
164	—	—	471 018,76	2 188 940,12	—	—	—

1	2	3	4	5	6	7	8
163	—	—	471 024,82	2 188 949,29	—	—	—
162	—	—	471 029,43	2 188 957,24			
156	—	—	471 011,10	2 188 967,76			
155	—	—	471 003,37	2 188 953,30			
154	—	—	470 998,00	2 188 946,36			
153	—	—	470 985,13	2 188 931,85			
152	—	—	470 962,09	2 188 907,07			
229	471 010,81	2 188 967,29	—	—	Метод спутниковых геодезических измерений (определений)	0,10	

2. Сведения о частях границ уточняемого земельного участка с кадастровым номером 23:39:0104003:46 :

Обозначение части границ		Горизонтальное проложение (S), м	Описание прохождения части границ	Сведения о согласовании местоположения границ (согласовано/спорное)
от т.	до т.			
1	2	3	4	5
166	165	49,09	—	согласовано
165	164	9,28		
164	163	10,99		
163	162	9,19		
162	156	21,13		
156	155	16,40		
155	154	8,77		
154	153	19,40		
153	152	33,84		
152	166	21,64		

3. Сведения о характеристиках уточняемого земельного участка с кадастровым номером 23:39:0104003:46 :

№ п/п	Наименование характеристики	Значение характеристики
1	2	3
1.	Адрес земельного участка	—
1.1.	Сведения о местоположении земельного участка (при отсутствии адреса) в структурированном в соответствии с федеральной информационной адресной системой виде	—
1.2.	Дополнительные сведения о местоположении земельного участка	—
2.	Площадь земельного участка ± величина погрешности определения (вычисления) площади ($P \pm \Delta P$), м ²	1 634 ± 14,00

1	2	3
3.	Формула, примененная для вычисления предельной погрешности определения площади земельного участка, с подставленными значениями и итоговые (вычисленные) значения	$3,5*0,1*\sqrt{(1634)} = 14$
4.	Площадь земельного участка согласно сведениям Единого государственного реестра недвижимости (Ркад), м ²	1 600,00
5.	Оценка расхождения Р и Ркад (Р - Ркад), м ²	34
6.	Предельный минимальный и максимальный размеры земельного участка (Рмин и Рмакс), м ²	Рмин = Рмин = 400 Рмакс = Рмакс = —
7.	Кадастровый или иной государственный учетный номер (инвентарный) здания, сооружения, объекта незавершенного строительства, расположенного на земельном участке	—
8.	Вид (виды) разрешенного использования	для индивидуального жилищного строительства
8.1.	Дополнительные сведения об использовании земельного участка	—
9.	Сведения о земельных участках (землях общего пользования, территории общего пользования), посредством которых обеспечивается доступ	—
10.	Иные сведения	—

4. Пояснения к сведениям об уточняемом земельном участке с кадастровым номером 23:39:0104003:46 :

1. —

1. Сведения о характерных точках границ уточняемого земельного участка с кадастровым номером 23:39:0104003:21 :

Система координат МСК-23, зона 1 Зона № 1

Обозначение характерных точек границ	Координаты, м				Метод определения координат	Формулы, примененные для расчета средней квадратической погрешности определения координат характерных точек границ (Mt), с подставленными в такие формулы значениями и итоговые (вычисленные) значения Mt, м	Описание закрепления точки
	содержатся в Едином государственном реестре недвижимости		определены в результате выполнения комплексных кадастровых работ				
	X	Y	X	Y			
1	2	3	4	5	6	7	8
236	470 550,06	2 189 039,52	470 550,06	2 189 039,52	—	—	—
6	470 550,87	2 189 042,79	470 550,87	2 189 042,79			

1	2	3	4	5	6	7	8
237	470 566,34	2 189 101,38	—	—	Метод спутниковых геодезических измерений (определений)	0,10	—
238	470 539,13	2 189 104,11	—	—			
239	470 535,03	2 189 084,07	—	—			
240	470 533,45	2 189 081,57	—	—			
241	470 530,10	2 189 071,06	—	—			
242	470 523,09	2 189 048,78	—	—			
243	470 521,84	2 189 049,11	—	—			
5	—	—	470 566,75	2 189 101,17	—	—	—
61	—	—	470 539,21	2 189 103,95			
60	—	—	470 535,51	2 189 084,73			
56	—	—	470 534,40	2 189 082,88			
55	—	—	470 530,09	2 189 072,73			
54	—	—	470 521,05	2 189 051,19			
53	—	—	470 519,83	2 189 051,63			
244	—	—	470 518,00	2 189 046,71			
245	470 520,97	2 189 045,88	470 520,97	2 189 045,88			
236	470 550,06	2 189 039,52	470 550,06	2 189 039,52			

2. Сведения о частях границ уточняемого земельного участка с кадастровым номером 23:39:0104003:21 :

Обозначение части границ		Горизонтальное проложение (S), м	Описание прохождения части границ	Сведения о согласовании местоположения границ (согласовано/спорное)
от т.	до т.			
1	2	3	4	5
236	6	3,37	—	согласовано
6	5	60,50		
5	61	27,68		
61	60	19,57		
60	56	2,16		
56	55	11,03		

1	2	3	4	5
55	54	23,36	—	согласовано
54	53	1,30		
53	244	5,25		
244	245	3,08		
245	236	29,78		

3. Сведения о характеристиках уточняемого земельного участка с кадастровым номером 23:39:0104003:21 :

№ п/п	Наименование характеристики	Значение характеристики
1	2	3
1.	Адрес земельного участка	—
1.1.	Сведения о местоположении земельного участка (при отсутствии адреса) в структурированном в соответствии с федеральной информационной адресной системой виде	—
1.2.	Дополнительные сведения о местоположении земельного участка	—
2.	Площадь земельного участка ± величина погрешности определения (вычисления) площади ($P \pm \Delta P$), м ²	1 759 ± 15,00
3.	Формула, примененная для вычисления предельной погрешности определения площади земельного участка, с подставленными значениями и итоговые (вычисленные) значения	$3,5 * 0,1 * \sqrt{(1759)} = 15$
4.	Площадь земельного участка согласно сведениям Единого государственного реестра недвижимости (Ркад), м ²	1 700,00
5.	Оценка расхождения Р и Ркад ($P - P_{кад}$), м ²	59
6.	Предельный минимальный и максимальный размеры земельного участка (Рмин и Рмакс), м ²	Рмин = Рмин = 400 Рмакс = Рмакс = —
7.	Кадастровый или иной государственный учетный номер (инвентарный) здания, сооружения, объекта незавершенного строительства, расположенного на земельном участке	23:39:0104003:426
8.	Вид (виды) разрешенного использования	ИЖС
8.1.	Дополнительные сведения об использовании земельного участка	—
9.	Сведения о земельных участках (землях общего пользования, территории общего пользования), посредством которых обеспечивается доступ	—
10.	Иные сведения	—

4. Пояснения к сведениям об уточняемом земельном участке с кадастровым номером 23:39:0104003:21 :

1.								
1. Сведения о характерных точках границ уточняемого земельного участка с кадастровым номером						23:39:0104003:4		:
Система координат			МСК-23, зона 1			Зона № 1		
Обозначение характерных точек границ	Координаты, м				Метод определения координат	Формулы, примененные для расчета средней квадратической погрешности определения координат характерных точек границ (Mt), с подставленными в такие формулы значениями и итоговые (вычисленные) значения Mt, м	Описание закрепления точки	
	содержатся в Едином государственном реестре недвижимости		определены в результате выполнения комплексных кадастровых работ					
	X	Y	X	Y				
1	2	3	4	5	6	7	8	
110	—	—	470 464,23	2 189 129,69	—	—	—	
109	—	—	470 473,50	2 189 149,92				
108	—	—	470 483,56	2 189 169,28				
107	—	—	470 487,79	2 189 176,32				
117	—	—	470 482,06	2 189 179,75			Временный межевой знак	
246	—	—	470 474,65	2 189 167,56			—	
247	—	—	470 457,44	2 189 177,77			—	
9	—	—	470 454,70	2 189 172,11			—	
248	470 463,27	2 189 127,52	—	—	Метод спутниковых геодезических измерений (определений)	0,10	Временный межевой знак	
249	470 479,07	2 189 163,32	—	—				
250	470 456,81	2 189 176,40	—	—				
8	470 434,26	2 189 130,79	470 434,26	2 189 130,79	—	—	—	
110	—	—	470 464,23	2 189 129,69				
2. Сведения о частях границ уточняемого земельного участка с кадастровым номером						23:39:0104003:4		:
Обозначение части границ		Горизонтальное проложение (S), м	Описание прохождения части границ	Сведения о согласовании местоположения границ (согласовано/спорное)				
от т.	до т.							
1	2	3	4	5				
110	109	22,25	—	согласовано				
109	108	21,82						

1	2	3	4	5
108	107	8,21	—	согласовано
107	117	6,68		
117	246	14,27		
246	247	20,01		
247	9	6,29		
9	8	46,10		
8	110	29,99		

3. Сведения о характеристиках уточняемого земельного участка с кадастровым номером 23:39:0104003:4 :

№ п/п	Наименование характеристики	Значение характеристики
1	2	3
1.	Адрес земельного участка	—
1.1.	Сведения о местоположении земельного участка (при отсутствии адреса) в структурированном в соответствии с федеральной информационной адресной системой виде	—
1.2.	Дополнительные сведения о местоположении земельного участка	—
2.	Площадь земельного участка ± величина погрешности определения (вычисления) площади ($P \pm \Delta P$), м ²	1 318 ± 13,00
3.	Формула, примененная для вычисления предельной погрешности определения площади земельного участка, с подставленными значениями и итоговые (вычисленные) значения	$3,5*0,1*\sqrt{(1318)} = 13$
4.	Площадь земельного участка согласно сведениям Единого государственного реестра недвижимости (Ркад), м ²	1 200,00
5.	Оценка расхождения Р и Ркад ($P - P_{кад}$), м ²	118
6.	Предельный минимальный и максимальный размеры земельного участка (Рмин и Рмакс), м ²	Рмин = Рмин = 400 Рмакс = Рмакс = —
7.	Кадастровый или иной государственный учетный номер (инвентарный) здания, сооружения, объекта незавершенного строительства, расположенного на земельном участке	—
8.	Вид (виды) разрешенного использования	индивидуальные жилые дома и ведения личного подсобного хозяйства
8.1.	Дополнительные сведения об использовании земельного участка	—
9.	Сведения о земельных участках (землях общего пользования, территории общего пользования), посредством которых обеспечивается доступ	—

1	2	3
10.	Иные сведения	—
4. Пояснения к сведениям об уточняемом земельном участке с кадастровым номером <u>23:39:0104003:4</u> :		
1.	—	

Описание местоположения здания, сооружения, объекта незавершенного строительства на земельном участке

1. Сведения о характерных точках контура объекта недвижимости с кадастровым номером 23:39:0104003:100 **:**

Система координат МСК-21, зона 1 Зона № 1

Обозначение характерных точек границ	Содержатся в Едином государственном реестре недвижимости			Определены в ходе выполнения комплексных кадастровых работ			Метод определения координат	Формулы, примененные для расчета средней квадратической погрешности определения координат характерных точек (Mt), м, с подставленными в такие формулы значениями и итоговые (вычисленные) значения Mt, м
	координаты, м		Радиус, м	координаты, м		Радиус, м		
	X	Y	R	X	Y	R		
1	2	3	4	5	6	7	8	9
н1О	—	—	—	470 900,02	2 189 019,09	—	Метод спутниковых геодезических измерений (определений)	$\sqrt{(0,07^2 + 0,07^2)} = 0,10$
н2О	—	—	—	470 902,61	2 189 026,69	—		
н3О	—	—	—	470 896,66	2 189 028,72	—		
н4О	—	—	—	470 894,32	2 189 021,04	—		
н1О	—	—	—	470 900,02	2 189 019,09	—		

2. Сведения о характеристиках объекта недвижимости с кадастровым номером 23:39:0104003:100 **:**

№ п/п	Наименование характеристики	Значение характеристики
1	2	3
1.	Вид объекта недвижимости	Здание
2.	Ранее присвоенный государственный учетный номер (инвентарный) здания, сооружения, объекта незавершенного строительства	—
3.	Кадастровый номер земельного участка (земельных участков), в границах которого (которых) расположены здание, сооружение, объект незавершенного строительства	—
4.	Уникальный учетный номер кадастрового квартала, в границах которого расположены здание, сооружение, объект незавершенного строительства	23:39:0104003

1	2	3
5.	Адрес здания, сооружения, объекта незавершенного строительства	—
5.1.	Сведения о местоположении здания, сооружения, объекта незавершенного строительства (при отсутствии адреса) в структурированном в соответствии с федеральной информационной адресной системой виде	—
5.2.	Дополнительные сведения о местоположении	—
6.	Иные сведения	—

3. Пояснения к сведениям об объекте недвижимости с кадастровым номером 23:39:0104003:100 :

1.	—
----	---

1. Сведения о характерных точках контура объекта недвижимости с кадастровым номером 23:39:0104003:101 :

Система координат	<u>МСК-21, зона 1</u>	Зона №	<u>1</u>
-------------------	-----------------------	--------	----------

Обозначение характерных точек границ	Содержатся в Едином государственном реестре недвижимости			Определены в ходе выполнения комплексных кадастровых работ			Метод определения координат	Формулы, примененные для расчета средней квадратической погрешности определения координат характерных точек (Mt), м, с подставленными в такие формулы значениями и итоговые (вычисленные) значения Mt, м
	координаты, м		Радиус, м	координаты, м		Радиус, м		
	X	Y	R	X	Y	R		
1	2	3	4	5	6	7	8	9
н50	—	—	—	470 553,41	2 189 205,14	—	Метод спутниковых геодезических измерений (определений)	$\sqrt{(0,07^2 + 0,07^2)} = 0,10$
н60	—	—	—	470 557,39	2 189 212,27	—		
н70	—	—	—	470 551,81	2 189 215,39	—		
н80	—	—	—	470 547,82	2 189 208,26	—		
н50	—	—	—	470 553,41	2 189 205,14	—		

2. Сведения о характеристиках объекта недвижимости с кадастровым номером 23:39:0104003:101 :

№ п/п	Наименование характеристики	Значение характеристики
1	2	3
1.	Вид объекта недвижимости	Здание

1	2	3
2.	Ранее присвоенный государственный учетный номер (инвентарный) здания, сооружения, объекта незавершенного строительства	—
3.	Кадастровый номер земельного участка (земельных участков), в границах которого (которых) расположены здание, сооружение, объект незавершенного строительства	—
4.	Уникальный учетный номер кадастрового квартала, в границах которого расположены здание, сооружение, объект незавершенного строительства	23:39:0104003
5.	Адрес здания, сооружения, объекта незавершенного строительства	—
5.1.	Сведения о местоположении здания, сооружения, объекта незавершенного строительства (при отсутствии адреса) в структурированном в соответствии с федеральной информационной адресной системой виде	—
5.2.	Дополнительные сведения о местоположении	—
6.	Иные сведения	—

3. Пояснения к сведениям об объекте недвижимости с кадастровым номером 23:39:0104003:101 :

1.	—
----	---

1. Сведения о характерных точках контура объекта недвижимости с кадастровым номером 23:39:0104003:102 :

Система координат		МСК-21, зона 1					Зона № 1	
Обозначение характерных точек границ	Содержатся в Едином государственном реестре недвижимости			Определены в ходе выполнения комплексных кадастровых работ			Метод определения координат	Формулы, примененные для расчета средней квадратической погрешности определения координат характерных точек (Mt), м, с подставленными в такие формулы значениями и итоговые (вычисленные) значения Mt, м
	координаты, м		Радиус, м	координаты, м		Радиус, м		
	X	Y	R	X	Y	R		
1	2	3	4	5	6	7	8	9
н9О	—	—	—	470 610,36	2 189 120,24	—	Метод спутниковых геодезических измерений (определений)	$\sqrt{(0,07^2 + 0,07^2)} = 0,10$
н10О	—	—	—	470 611,91	2 189 128,65	—		
н11О	—	—	—	470 605,83	2 189 129,77	—		

1	2	3	4	5	6	7	8	9
н120	—	—	—	470 604,28	2 189 121,36	—	Метод спутниковых геодезических измерений (определений)	$\sqrt{(0,07^2 + 0,07^2)} = 0,10$
н90	—	—	—	470 610,36	2 189 120,24	—		

2. Сведения о характеристиках объекта недвижимости с кадастровым номером 23:39:0104003:102 :

№ п/п	Наименование характеристики	Значение характеристики
1	2	3
1.	Вид объекта недвижимости	Здание
2.	Ранее присвоенный государственный учетный номер (инвентарный) здания, сооружения, объекта незавершенного строительства	—
3.	Кадастровый номер земельного участка (земельных участков), в границах которого (которых) расположены здание, сооружение, объект незавершенного строительства	—
4.	Уникальный учетный номер кадастрового квартала, в границах которого расположены здание, сооружение, объект незавершенного строительства	23:39:0104003
5.	Адрес здания, сооружения, объекта незавершенного строительства	—
5.1.	Сведения о местоположении здания, сооружения, объекта незавершенного строительства (при отсутствии адреса) в структурированном в соответствии с федеральной информационной адресной системой виде	—
5.2.	Дополнительные сведения о местоположении	—
6.	Иные сведения	—

3. Пояснения к сведениям об объекте недвижимости с кадастровым номером 23:39:0104003:102 :

1.	—
----	---

1. Сведения о характерных точках контура объекта недвижимости с кадастровым номером 23:39:0104003:103 :

Система координат		МСК-21, зона 1					Зона № 1	
Обозначение характерных точек границ	Содержатся в Едином государственном реестре недвижимости			Определены в ходе выполнения комплексных кадастровых работ			Метод определения координат	Формулы, примененные для расчета средней квадратической погрешности определения координат характерных точек (Mt), м, с подставленными в такие формулы значениями и итоговые (вычисленные) значения Mt, м
	координаты, м		Радиус, м	координаты, м		Радиус, м		
	X	Y	R	X	Y	R		
1	2	3	4	5	6	7	8	9
n130	—	—	—	470 613,86	2 189 166,76	—	Метод спутниковых геодезических измерений (определений)	$\sqrt{(0,07^2 + 0,07^2)} = 0,10$
n140	—	—	—	470 618,82	2 189 176,91	—		
n150	—	—	—	470 612,77	2 189 179,87	—		
n160	—	—	—	470 607,81	2 189 169,73	—		
n130	—	—	—	470 613,86	2 189 166,76	—		
n130	—	—	—	470 613,86	2 189 166,76	—		

2. Сведения о характеристиках объекта недвижимости с кадастровым номером 23:39:0104003:103 :

№ п/п	Наименование характеристики	Значение характеристики
1	2	3
1.	Вид объекта недвижимости	Здание
2.	Ранее присвоенный государственный учетный номер (инвентарный) здания, сооружения, объекта незавершенного строительства	—
3.	Кадастровый номер земельного участка (земельных участков), в границах которого (которых) расположены здание, сооружение, объект незавершенного строительства	—
4.	Уникальный учетный номер кадастрового квартала, в границах которого расположены здание, сооружение, объект незавершенного строительства	23:39:0104003

1	2	3
5.	Адрес здания, сооружения, объекта незавершенного строительства	—
5.1.	Сведения о местоположении здания, сооружения, объекта незавершенного строительства (при отсутствии адреса) в структурированном в соответствии с федеральной информационной адресной системой виде	—
5.2.	Дополнительные сведения о местоположении	—
6.	Иные сведения	—

3. Пояснения к сведениям об объекте недвижимости с кадастровым номером 23:39:0104003:103 :

1.	—
----	---

1. Сведения о характерных точках контура объекта недвижимости с кадастровым номером 23:39:0104003:104 :

Система координат	<u>МСК-21, зона 1</u>	Зона №	<u>1</u>
-------------------	-----------------------	--------	----------

Обозначение характерных точек границ	Содержатся в Едином государственном реестре недвижимости			Определены в ходе выполнения комплексных кадастровых работ			Метод определения координат	Формулы, примененные для расчета средней квадратической погрешности определения координат характерных точек (Mt), м, с подставленными в такие формулы значениями и итоговые (вычисленные) значения Mt, м
	координаты, м		Радиус, м	координаты, м		Радиус, м		
	X	Y	R	X	Y	R		
1	2	3	4	5	6	7	8	9
n170	—	—	—	470 759,87	2 189 052,51	—	Метод спутниковых геодезических измерений (определений)	$\sqrt{(0,07^2 + 0,07^2)} = 0,10$
n180	—	—	—	470 763,11	2 189 062,90	—		
n190	—	—	—	470 757,23	2 189 064,73	—		
n200	—	—	—	470 754,00	2 189 054,33	—		
n170	—	—	—	470 759,87	2 189 052,51	—		

2. Сведения о характеристиках объекта недвижимости с кадастровым номером 23:39:0104003:104 :

№ п/п	Наименование характеристики	Значение характеристики
1	2	3
1.	Вид объекта недвижимости	Здание

1	2	3
2.	Ранее присвоенный государственный учетный номер (инвентарный) здания, сооружения, объекта незавершенного строительства	—
3.	Кадастровый номер земельного участка (земельных участков), в границах которого (которых) расположены здание, сооружение, объект незавершенного строительства	—
4.	Уникальный учетный номер кадастрового квартала, в границах которого расположены здание, сооружение, объект незавершенного строительства	23:39:0104003
5.	Адрес здания, сооружения, объекта незавершенного строительства	—
5.1.	Сведения о местоположении здания, сооружения, объекта незавершенного строительства (при отсутствии адреса) в структурированном в соответствии с федеральной информационной адресной системой виде	—
5.2.	Дополнительные сведения о местоположении	—
6.	Иные сведения	—

3. Пояснения к сведениям об объекте недвижимости с кадастровым номером 23:39:0104003:104 :

1.	—
----	---

1. Сведения о характерных точках контура объекта недвижимости с кадастровым номером 23:39:0104003:106 :

Система координат		МСК-21, зона 1					Зона № 1	
Обозначение характерных точек границ	Содержатся в Едином государственном реестре недвижимости			Определены в ходе выполнения комплексных кадастровых работ			Метод определения координат	Формулы, примененные для расчета средней квадратической погрешности определения координат характерных точек (Mt), м, с подставленными в такие формулы значениями и итоговые (вычисленные) значения Mt, м
	координаты, м		Радиус, м	координаты, м		Радиус, м		
	X	Y	R	X	Y	R		
1	2	3	4	5	6	7	8	9
н21О	—	—	—	470 959,16	2 188 982,91	—	Метод спутниковых геодезических измерений (определений)	$\sqrt{(0,07^2 + 0,07^2)} = 0,10$
н22О	—	—	—	470 965,38	2 188 992,50	—		
н23О	—	—	—	470 959,16	2 188 996,54	—		

1	2	3	4	5	6	7	8	9
н240	—	—	—	470 955,36	2 188 990,69	—	Метод спутниковых геодезических измерений (определений)	$\sqrt{(0,07^2 + 0,07^2)} = 0,10$
н250	—	—	470 952,35	2 188 992,64	—			
н260	—	—	—	470 950,16	2 188 989,25	—		
н210	—	—	—	470 959,16	2 188 982,91	—		

2. Сведения о характеристиках объекта недвижимости с кадастровым номером 23:39:0104003:106 :

№ п/п	Наименование характеристики	Значение характеристики
1	2	3
1.	Вид объекта недвижимости	Здание
2.	Ранее присвоенный государственный учетный номер (инвентарный) здания, сооружения, объекта незавершенного строительства	—
3.	Кадастровый номер земельного участка (земельных участков), в границах которого (которых) расположены здание, сооружение, объект незавершенного строительства	—
4.	Уникальный учетный номер кадастрового квартала, в границах которого расположены здание, сооружение, объект незавершенного строительства	23:39:0104003
5.	Адрес здания, сооружения, объекта незавершенного строительства	—
5.1.	Сведения о местоположении здания, сооружения, объекта незавершенного строительства (при отсутствии адреса) в структурированном в соответствии с федеральной информационной адресной системой виде	—
5.2.	Дополнительные сведения о местоположении	—
6.	Иные сведения	—

3. Пояснения к сведениям об объекте недвижимости с кадастровым номером 23:39:0104003:106 :

1.	—
----	---

1. Сведения о характерных точках контура объекта недвижимости с кадастровым номером 23:39:0104003:420 :

Система координат			МСК-21, зона 1				Зона № 1	
Обозначение характерных точек границ	Содержатся в Едином государственном реестре недвижимости			Определены в ходе выполнения комплексных кадастровых работ			Метод определения координат	Формулы, примененные для расчета средней квадратической погрешности определения координат характерных точек (Mt), м, с подставленными в такие формулы значениями и итоговые (вычисленные) значения Mt, м
	координаты, м		Радиус, м	координаты, м		Радиус, м		
	X	Y	R	X	Y	R		
1	2	3	4	5	6	7	8	9
н270	—	—	—	470 649,58	2 189 149,55	—	Метод спутниковых геодезических измерений (определений)	$\sqrt{(0,07^2 + 0,07^2)} = 0,10$
н280	—	—	—	470 652,47	2 189 156,58	—		
н290	—	—	—	470 646,52	2 189 159,02	—		
н300	—	—	—	470 643,63	2 189 151,99	—		
н270	—	—	—	470 649,58	2 189 149,55	—		

2. Сведения о характеристиках объекта недвижимости с кадастровым номером 23:39:0104003:420 :

№ п/п	Наименование характеристики	Значение характеристики
1	2	3
1.	Вид объекта недвижимости	Здание
2.	Ранее присвоенный государственный учетный номер (инвентарный) здания, сооружения, объекта незавершенного строительства	—
3.	Кадастровый номер земельного участка (земельных участков), в границах которого (которых) расположены здание, сооружение, объект незавершенного строительства	—
4.	Уникальный учетный номер кадастрового квартала, в границах которого расположены здание, сооружение, объект незавершенного строительства	23:39:0104003

1	2	3
5.	Адрес здания, сооружения, объекта незавершенного строительства	—
5.1.	Сведения о местоположении здания, сооружения, объекта незавершенного строительства (при отсутствии адреса) в структурированном в соответствии с федеральной информационной адресной системой виде	—
5.2.	Дополнительные сведения о местоположении	—
6.	Иные сведения	—

3. Пояснения к сведениям об объекте недвижимости с кадастровым номером 23:39:0104003:420 :

1.	—
----	---

1. Сведения о характерных точках контура объекта недвижимости с кадастровым номером 23:39:0104003:421 :

Система координат	<u>МСК-21, зона 1</u>	Зона №	<u>1</u>
-------------------	-----------------------	--------	----------

Обозначение характерных точек границ	Содержатся в Едином государственном реестре недвижимости			Определены в ходе выполнения комплексных кадастровых работ			Метод определения координат	Формулы, примененные для расчета средней квадратической погрешности определения координат характерных точек (Mt), м, с подставленными в такие формулы значениями и итоговые (вычисленные) значения Mt, м
	координаты, м		Радиус, м	координаты, м		Радиус, м		
	X	Y	R	X	Y	R		
1	2	3	4	5	6	7	8	9
н31О	—	—	—	470 525,57	2 189 167,64	—	Метод спутниковых геодезических измерений (определений)	$\sqrt{(0,07^2 + 0,07^2)} = 0,10$
н32О	—	—	—	470 528,74	2 189 171,27	—		
н33О	—	—	—	470 523,02	2 189 176,27	—		
н34О	—	—	—	470 519,46	2 189 172,20	—		
н31О	—	—	—	470 525,57	2 189 167,64	—		

2. Сведения о характеристиках объекта недвижимости с кадастровым номером 23:39:0104003:421 :

№ п/п	Наименование характеристики	Значение характеристики
1	2	3
1.	Вид объекта недвижимости	Здание

1	2	3
2.	Ранее присвоенный государственный учетный номер (инвентарный) здания, сооружения, объекта незавершенного строительства	—
3.	Кадастровый номер земельного участка (земельных участков), в границах которого (которых) расположены здание, сооружение, объект незавершенного строительства	—
4.	Уникальный учетный номер кадастрового квартала, в границах которого расположены здание, сооружение, объект незавершенного строительства	23:39:0104003
5.	Адрес здания, сооружения, объекта незавершенного строительства	—
5.1.	Сведения о местоположении здания, сооружения, объекта незавершенного строительства (при отсутствии адреса) в структурированном в соответствии с федеральной информационной адресной системой виде	—
5.2.	Дополнительные сведения о местоположении	—
6.	Иные сведения	—

3. Пояснения к сведениям об объекте недвижимости с кадастровым номером 23:39:0104003:421 :

1.	—
----	---

1. Сведения о характерных точках контура объекта недвижимости с кадастровым номером 23:39:0104003:424 :

Система координат		МСК-21, зона 1					Зона № 1	
Обозначение характерных точек границ	Содержатся в Едином государственном реестре недвижимости			Определены в ходе выполнения комплексных кадастровых работ			Метод определения координат	Формулы, примененные для расчета средней квадратической погрешности определения координат характерных точек (Mt), м, с подставленными в такие формулы значениями и итоговые (вычисленные) значения Mt, м
	координаты, м		Радиус, м	координаты, м		Радиус, м		
	X	Y	R	X	Y	R		
1	2	3	4	5	6	7	8	9
н350	—	—	—	470 672,12	2 189 071,99	—	Метод спутниковых геодезических измерений (определений)	$\sqrt{(0,07^2 + 0,07^2)} = 0,10$
н360	—	—	—	470 673,88	2 189 081,00	—		
н370	—	—	—	470 667,23	2 189 082,30	—		

1	2	3	4	5	6	7	8	9
н380	—	—	—	470 665,47	2 189 073,29	—	Метод спутниковых геодезических измерений (определений)	$\sqrt{(0,07^2 + 0,07^2)} = 0,10$
н350	—	—	—	470 672,12	2 189 071,99	—		

2. Сведения о характеристиках объекта недвижимости с кадастровым номером 23:39:0104003:424 :

№ п/п	Наименование характеристики	Значение характеристики
1	2	3
1.	Вид объекта недвижимости	Здание
2.	Ранее присвоенный государственный учетный номер (инвентарный) здания, сооружения, объекта незавершенного строительства	—
3.	Кадастровый номер земельного участка (земельных участков), в границах которого (которых) расположены здание, сооружение, объект незавершенного строительства	—
4.	Уникальный учетный номер кадастрового квартала, в границах которого расположены здание, сооружение, объект незавершенного строительства	23:39:0104003
5.	Адрес здания, сооружения, объекта незавершенного строительства	—
5.1.	Сведения о местоположении здания, сооружения, объекта незавершенного строительства (при отсутствии адреса) в структурированном в соответствии с федеральной информационной адресной системой виде	—
5.2.	Дополнительные сведения о местоположении	—
6.	Иные сведения	—

3. Пояснения к сведениям об объекте недвижимости с кадастровым номером 23:39:0104003:424 :

1.	—
----	---

1. Сведения о характерных точках контура объекта недвижимости с кадастровым номером 23:39:0104003:59 :

Система координат			МСК-21, зона 1				Зона № 1	
Обозначение характерных точек границ	Содержатся в Едином государственном реестре недвижимости			Определены в ходе выполнения комплексных кадастровых работ			Метод определения координат	Формулы, примененные для расчета средней квадратической погрешности определения координат характерных точек (Mt), м, с подставленными в такие формулы значениями и итоговые (вычисленные) значения Mt, м
	координаты, м		Радиус, м	координаты, м		Радиус, м		
	X	Y	R	X	Y	R		
1	2	3	4	5	6	7	8	9
н390	—	—	—	470 784,15	2 189 046,31	—	Метод спутниковых геодезических измерений (определений)	$\sqrt{(0,07^2 + 0,07^2)} = 0,10$
н400	—	—	—	470 786,56	2 189 054,71	—		
н410	—	—	—	470 782,26	2 189 055,95	—		
н420	—	—	—	470 779,84	2 189 047,39	—		
н390	—	—	—	470 784,15	2 189 046,31	—		

2. Сведения о характеристиках объекта недвижимости с кадастровым номером 23:39:0104003:59 :

№ п/п	Наименование характеристики	Значение характеристики
1	2	3
1.	Вид объекта недвижимости	Здание
2.	Ранее присвоенный государственный учетный номер (инвентарный) здания, сооружения, объекта незавершенного строительства	—
3.	Кадастровый номер земельного участка (земельных участков), в границах которого (которых) расположены здание, сооружение, объект незавершенного строительства	—
4.	Уникальный учетный номер кадастрового квартала, в границах которого расположены здание, сооружение, объект незавершенного строительства	23:39:0104003

1	2	3
5.	Адрес здания, сооружения, объекта незавершенного строительства	—
5.1.	Сведения о местоположении здания, сооружения, объекта незавершенного строительства (при отсутствии адреса) в структурированном в соответствии с федеральной информационной адресной системой виде	—
5.2.	Дополнительные сведения о местоположении	—
6.	Иные сведения	—

3. Пояснения к сведениям об объекте недвижимости с кадастровым номером 23:39:0104003:59 :

1.	—
----	---

1. Сведения о характерных точках контура объекта недвижимости с кадастровым номером 23:39:0104003:60 :

Система координат	<u>МСК-21, зона 1</u>	Зона №	<u>1</u>
-------------------	-----------------------	--------	----------

Обозначение характерных точек границ	Содержатся в Едином государственном реестре недвижимости			Определены в ходе выполнения комплексных кадастровых работ			Метод определения координат	Формулы, примененные для расчета средней квадратической погрешности определения координат характерных точек (Mt), м, с подставленными в такие формулы значениями и итоговые (вычисленные) значения Mt, м
	координаты, м		Радиус, м	координаты, м		Радиус, м		
	X	Y	R	X	Y	R		
1	2	3	4	5	6	7	8	9
н43О	—	—	—	471 005,06	2 188 957,12	—	Метод спутниковых геодезических измерений (определений)	$\sqrt{(0,07^2 + 0,07^2)} = 0,10$
н44О	—	—	—	471 009,79	2 188 965,92	—		
н45О	—	—	—	471 002,96	2 188 969,60	—		
н46О	—	—	—	471 000,60	2 188 965,22	—		
н47О	—	—	—	470 998,63	2 188 966,28	—		
н48О	—	—	—	470 996,21	2 188 962,26	—		
н43О	—	—	—	471 005,06	2 188 957,12	—		

2. Сведения о характеристиках объекта недвижимости с кадастровым номером 23:39:0104003:60 :

№ п/п	Наименование характеристики	Значение характеристики
1	2	3
1.	Вид объекта недвижимости	Здание
2.	Ранее присвоенный государственный учетный номер (инвентарный) здания, сооружения, объекта незавершенного строительства	—
3.	Кадастровый номер земельного участка (земельных участков), в границах которого (которых) расположены здание, сооружение, объект незавершенного строительства	—
4.	Уникальный учетный номер кадастрового квартала, в границах которого расположены здание, сооружение, объект незавершенного строительства	23:39:0104003
5.	Адрес здания, сооружения, объекта незавершенного строительства	—
5.1.	Сведения о местоположении здания, сооружения, объекта незавершенного строительства (при отсутствии адреса) в структурированном в соответствии с федеральной информационной адресной системой виде	—
5.2.	Дополнительные сведения о местоположении	—
6.	Иные сведения	—

3. Пояснения к сведениям об объекте недвижимости с кадастровым номером 23:39:0104003:60 :

1.	—
----	---

1. Сведения о характерных точках контура объекта недвижимости с кадастровым номером 23:39:0104003:61 :

Система координат		<u>МСК-21, зона 1</u>					Зона № <u>1</u>	
Обозначение характерных точек границ	Содержатся в Едином государственном реестре недвижимости			Определены в ходе выполнения комплексных кадастровых работ			Метод определения координат	Формулы, примененные для расчета средней квадратической погрешности определения координат характерных точек (Mt), м, с подставленными в такие формулы значениями и итоговые (вычисленные) значения Mt, м
	координаты, м		Радиус, м	координаты, м		Радиус, м		
	X	Y	R	X	Y	R		
1	2	3	4	5	6	7	8	9
н49О	—	—	—	470 453,20	2 189 102,15	—	Метод спутниковых геодезических измерений (определений)	$\sqrt{(0,07^2 + 0,07^2)} = 0,10$

1	2	3	4	5	6	7	8	9
н500	—	—	—	470 454,97	2 189 111,08	—	Метод спутниковых геодезических измерений (определений)	$\sqrt{(0,07^2 + 0,07^2)} = 0,10$
н510	—	—	—	470 449,03	2 189 112,04	—		
н520	—	—	—	470 447,27	2 189 103,11	—		
н490	—	—	—	470 453,20	2 189 102,15	—		

2. Сведения о характеристиках объекта недвижимости с кадастровым номером 23:39:0104003:61 :

№ п/п	Наименование характеристики	Значение характеристики
1	2	3
1.	Вид объекта недвижимости	Здание
2.	Ранее присвоенный государственный учетный номер (инвентарный) здания, сооружения, объекта незавершенного строительства	—
3.	Кадастровый номер земельного участка (земельных участков), в границах которого (которых) расположены здание, сооружение, объект незавершенного строительства	—
4.	Уникальный учетный номер кадастрового квартала, в границах которого расположены здание, сооружение, объект незавершенного строительства	23:39:0104003
5.	Адрес здания, сооружения, объекта незавершенного строительства	—
5.1.	Сведения о местоположении здания, сооружения, объекта незавершенного строительства (при отсутствии адреса) в структурированном в соответствии с федеральной информационной адресной системой виде	—
5.2.	Дополнительные сведения о местоположении	—
6.	Иные сведения	—

3. Пояснения к сведениям об объекте недвижимости с кадастровым номером 23:39:0104003:61 :

1.	—
----	---

1. Сведения о характерных точках контура объекта недвижимости с кадастровым номером 23:39:0104003:62 :

Система координат			МСК-21, зона 1				Зона № 1	
Обозначение характерных точек границ	Содержатся в Едином государственном реестре недвижимости			Определены в ходе выполнения комплексных кадастровых работ			Метод определения координат	Формулы, примененные для расчета средней квадратической погрешности определения координат характерных точек (Mt), м, с подставленными в такие формулы значениями и итоговые (вычисленные) значения Mt, м
	координаты, м		Радиус, м	координаты, м		Радиус, м		
	X	Y	R	X	Y	R		
1	2	3	4	5	6	7	8	9
н530	—	—	—	470 716,77	2 189 064,07	—	Метод спутниковых геодезических измерений (определений)	$\sqrt{(0,07^2 + 0,07^2)} = 0,10$
н540	—	—	—	470 718,70	2 189 073,96	—		
н550	—	—	—	470 710,71	2 189 075,52	—		
н560	—	—	—	470 708,78	2 189 065,64	—		
н530	—	—	—	470 716,77	2 189 064,07	—		
н530	—	—	—	470 716,77	2 189 064,07	—		

2. Сведения о характеристиках объекта недвижимости с кадастровым номером 23:39:0104003:62 :

№ п/п	Наименование характеристики	Значение характеристики
1	2	3
1.	Вид объекта недвижимости	Здание
2.	Ранее присвоенный государственный учетный номер (инвентарный) здания, сооружения, объекта незавершенного строительства	—
3.	Кадастровый номер земельного участка (земельных участков), в границах которого (которых) расположены здание, сооружение, объект незавершенного строительства	—
4.	Уникальный учетный номер кадастрового квартала, в границах которого расположены здание, сооружение, объект незавершенного строительства	23:39:0104003

1	2	3
5.	Адрес здания, сооружения, объекта незавершенного строительства	—
5.1.	Сведения о местоположении здания, сооружения, объекта незавершенного строительства (при отсутствии адреса) в структурированном в соответствии с федеральной информационной адресной системой виде	—
5.2.	Дополнительные сведения о местоположении	—
6.	Иные сведения	—

3. Пояснения к сведениям об объекте недвижимости с кадастровым номером 23:39:0104003:62 :

1.	—
----	---

1. Сведения о характерных точках контура объекта недвижимости с кадастровым номером 23:39:0104003:63 :

Система координат	<u>МСК-21, зона 1</u>	Зона №	<u>1</u>
-------------------	-----------------------	--------	----------

Обозначение характерных точек границ	Содержатся в Едином государственном реестре недвижимости			Определены в ходе выполнения комплексных кадастровых работ			Метод определения координат	Формулы, примененные для расчета средней квадратической погрешности определения координат характерных точек (Mt), м, с подставленными в такие формулы значениями и итоговые (вычисленные) значения Mt, м
	координаты, м		Радиус, м	координаты, м		Радиус, м		
	X	Y	R	X	Y	R		
1	2	3	4	5	6	7	8	9
н570	—	—	—	470 515,38	2 189 151,54	—	Метод спутниковых геодезических измерений (определений)	$\sqrt{(0,07^2 + 0,07^2)} = 0,10$
н580	—	—	—	470 518,82	2 189 156,23	—		
н590	—	—	—	470 511,75	2 189 161,66	—		
н600	—	—	—	470 507,89	2 189 156,63	—		
н570	—	—	—	470 515,38	2 189 151,54	—		

2. Сведения о характеристиках объекта недвижимости с кадастровым номером 23:39:0104003:63 :

№ п/п	Наименование характеристики	Значение характеристики
1	2	3
1.	Вид объекта недвижимости	Здание

1	2	3
2.	Ранее присвоенный государственный учетный номер (инвентарный) здания, сооружения, объекта незавершенного строительства	—
3.	Кадастровый номер земельного участка (земельных участков), в границах которого (которых) расположены здание, сооружение, объект незавершенного строительства	—
4.	Уникальный учетный номер кадастрового квартала, в границах которого расположены здание, сооружение, объект незавершенного строительства	23:39:0104003
5.	Адрес здания, сооружения, объекта незавершенного строительства	—
5.1.	Сведения о местоположении здания, сооружения, объекта незавершенного строительства (при отсутствии адреса) в структурированном в соответствии с федеральной информационной адресной системой виде	—
5.2.	Дополнительные сведения о местоположении	—
6.	Иные сведения	—

3. Пояснения к сведениям об объекте недвижимости с кадастровым номером 23:39:0104003:63 :

1.	—
----	---

1. Сведения о характерных точках контура объекта недвижимости с кадастровым номером 23:39:0104003:64 :

Система координат		МСК-21, зона 1					Зона № 1	
Обозначение характерных точек границ	Содержатся в Едином государственном реестре недвижимости			Определены в ходе выполнения комплексных кадастровых работ			Метод определения координат	Формулы, примененные для расчета средней квадратической погрешности определения координат характерных точек (Mt), м, с подставленными в такие формулы значениями и итоговые (вычисленные) значения Mt, м
	координаты, м		Радиус, м	координаты, м		Радиус, м		
	X	Y	R	X	Y	R		
1	2	3	4	5	6	7	8	9
н61О	—	—	—	470 429,87	2 189 135,09	—	Метод спутниковых геодезических измерений (определений)	$\sqrt{(0,07^2 + 0,07^2)} = 0,10$
н62О	—	—	—	470 433,75	2 189 147,14	—		
н63О	—	—	—	470 429,87	2 189 148,65	—		

1	2	3	4	5	6	7	8	9
н64О	—	—	—	470 428,81	2 189 145,92	—	Метод спутниковых геодезических измерений (определений)	$\sqrt{(0,07^2 + 0,07^2)} = 0,10$
н65О	—	—	—	470 426,28	2 189 146,90	—		
н66О	—	—	—	470 423,05	2 189 137,74	—		
н61О	—	—	—	470 429,87	2 189 135,09	—		

2. Сведения о характеристиках объекта недвижимости с кадастровым номером 23:39:0104003:64 :

№ п/п	Наименование характеристики	Значение характеристики
1	2	3
1.	Вид объекта недвижимости	Здание
2.	Ранее присвоенный государственный учетный номер (инвентарный) здания, сооружения, объекта незавершенного строительства	—
3.	Кадастровый номер земельного участка (земельных участков), в границах которого (которых) расположены здание, сооружение, объект незавершенного строительства	—
4.	Уникальный учетный номер кадастрового квартала, в границах которого расположены здание, сооружение, объект незавершенного строительства	23:39:0104003
5.	Адрес здания, сооружения, объекта незавершенного строительства	—
5.1.	Сведения о местоположении здания, сооружения, объекта незавершенного строительства (при отсутствии адреса) в структурированном в соответствии с федеральной информационной адресной системой виде	—
5.2.	Дополнительные сведения о местоположении	—
6.	Иные сведения	—

3. Пояснения к сведениям об объекте недвижимости с кадастровым номером 23:39:0104003:64 :

1.	—
----	---

1. Сведения о характерных точках контура объекта недвижимости с кадастровым номером 23:39:0104003:65 :

Система координат		МСК-21, зона 1					Зона № 1	
Обозначение характерных точек границ	Содержатся в Едином государственном реестре недвижимости			Определены в ходе выполнения комплексных кадастровых работ			Метод определения координат	Формулы, примененные для расчета средней квадратической погрешности определения координат характерных точек (Mt), м, с подставленными в такие формулы значениями и итоговые (вычисленные) значения Mt, м
	координаты, м		Радиус, м	координаты, м		Радиус, м		
	X	Y	R	X	Y	R		
1	2	3	4	5	6	7	8	9
н67О	—	—	—	470 839,08	2 189 034,12	—	Метод спутниковых геодезических измерений (определений)	$\sqrt{(0,07^2 + 0,07^2)} = 0,10$
н68О	—	—	—	470 839,83	2 189 043,52	—		
н69О	—	—	—	470 833,27	2 189 044,04	—		
н70О	—	—	—	470 832,52	2 189 034,65	—		
н67О	—	—	—	470 839,08	2 189 034,12	—		

2. Сведения о характеристиках объекта недвижимости с кадастровым номером 23:39:0104003:65 :

№ п/п	Наименование характеристики	Значение характеристики
1	2	3
1.	Вид объекта недвижимости	Здание
2.	Ранее присвоенный государственный учетный номер (инвентарный) здания, сооружения, объекта незавершенного строительства	—
3.	Кадастровый номер земельного участка (земельных участков), в границах которого (которых) расположены здание, сооружение, объект незавершенного строительства	—
4.	Уникальный учетный номер кадастрового квартала, в границах которого расположены здание, сооружение, объект незавершенного строительства	23:39:0104003

1	2	3
5.	Адрес здания, сооружения, объекта незавершенного строительства	—
5.1.	Сведения о местоположении здания, сооружения, объекта незавершенного строительства (при отсутствии адреса) в структурированном в соответствии с федеральной информационной адресной системой виде	—
5.2.	Дополнительные сведения о местоположении	—
6.	Иные сведения	—

3. Пояснения к сведениям об объекте недвижимости с кадастровым номером 23:39:0104003:65 :

1.	—
----	---

1. Сведения о характерных точках контура объекта недвижимости с кадастровым номером 23:39:0104003:66 :

Система координат <u>МСК-21, зона 1</u>	Зона № <u>1</u>
---	-----------------

Обозначение характерных точек границ	Содержатся в Едином государственном реестре недвижимости			Определены в ходе выполнения комплексных кадастровых работ			Метод определения координат	Формулы, примененные для расчета средней квадратической погрешности определения координат характерных точек (Mt), м, с подставленными в такие формулы значениями и итоговые (вычисленные) значения Mt, м
	координаты, м		Радиус, м	координаты, м		Радиус, м		
	X	Y	R	X	Y	R		
1	2	3	4	5	6	7	8	9
н71О	—	—	—	470 408,58	2 189 108,38	—	Метод спутниковых геодезических измерений (определений)	$\sqrt{(0,07^2 + 0,07^2)} = 0,10$
н72О	—	—	—	470 409,10	2 189 116,60	—		
н73О	—	—	—	470 402,93	2 189 116,99	—		
н74О	—	—	—	470 402,62	2 189 111,99	—		
н75О	—	—	—	470 400,18	2 189 112,14	—		
н76О	—	—	—	470 399,98	2 189 108,92	—		
н71О	—	—	—	470 408,58	2 189 108,38	—		

2. Сведения о характеристиках объекта недвижимости с кадастровым номером 23:39:0104003:66 :

№ п/п	Наименование характеристики	Значение характеристики
1	2	3
1.	Вид объекта недвижимости	Здание
2.	Ранее присвоенный государственный учетный номер (инвентарный) здания, сооружения, объекта незавершенного строительства	—
3.	Кадастровый номер земельного участка (земельных участков), в границах которого (которых) расположены здание, сооружение, объект незавершенного строительства	—
4.	Уникальный учетный номер кадастрового квартала, в границах которого расположены здание, сооружение, объект незавершенного строительства	23:39:0104003
5.	Адрес здания, сооружения, объекта незавершенного строительства	—
5.1.	Сведения о местоположении здания, сооружения, объекта незавершенного строительства (при отсутствии адреса) в структурированном в соответствии с федеральной информационной адресной системой виде	—
5.2.	Дополнительные сведения о местоположении	—
6.	Иные сведения	—

3. Пояснения к сведениям об объекте недвижимости с кадастровым номером 23:39:0104003:66 :

1.	—
----	---

1. Сведения о характерных точках контура объекта недвижимости с кадастровым номером 23:39:0104003:67 :

Система координат		<u>МСК-21, зона 1</u>					Зона № <u>1</u>	
Обозначение характерных точек границ	Содержатся в Едином государственном реестре недвижимости			Определены в ходе выполнения комплексных кадастровых работ			Метод определения координат	Формулы, примененные для расчета средней квадратической погрешности определения координат характерных точек (Mt), м, с подставленными в такие формулы значениями и итоговые (вычисленные) значения Mt, м
	координаты, м		Радиус, м	координаты, м		Радиус, м		
	X	Y	R	X	Y	R		
1	2	3	4	5	6	7	8	9
н770	—	—	—	470 694,35	2 189 070,42	—	Метод спутниковых геодезических измерений (определений)	$\sqrt{(0,07^2 + 0,07^2)} = 0,10$

1	2	3	4	5	6	7	8	9
н780	—	—	—	470 695,37	2 189 076,97	—	Метод спутниковых геодезических измерений (определений)	$\sqrt{(0,07^2 + 0,07^2)} = 0,10$
н790	—	—	470 689,55	2 189 077,88	—			
н800	—	—	470 688,52	2 189 071,34	—			
н770	—	—	470 694,35	2 189 070,42	—			

2. Сведения о характеристиках объекта недвижимости с кадастровым номером 23:39:0104003:67 :

№ п/п	Наименование характеристики	Значение характеристики
1	2	3
1.	Вид объекта недвижимости	Здание
2.	Ранее присвоенный государственный учетный номер (инвентарный) здания, сооружения, объекта незавершенного строительства	—
3.	Кадастровый номер земельного участка (земельных участков), в границах которого (которых) расположены здание, сооружение, объект незавершенного строительства	—
4.	Уникальный учетный номер кадастрового квартала, в границах которого расположены здание, сооружение, объект незавершенного строительства	23:39:0104003
5.	Адрес здания, сооружения, объекта незавершенного строительства	—
5.1.	Сведения о местоположении здания, сооружения, объекта незавершенного строительства (при отсутствии адреса) в структурированном в соответствии с федеральной информационной адресной системой виде	—
5.2.	Дополнительные сведения о местоположении	—
6.	Иные сведения	—

3. Пояснения к сведениям об объекте недвижимости с кадастровым номером 23:39:0104003:67 :

1.	—
----	---

1. Сведения о характерных точках контура объекта недвижимости с кадастровым номером 23:39:0104003:74 :

Система координат			МСК-21, зона 1				Зона № 1	
Обозначение характерных точек границ	Содержатся в Едином государственном реестре недвижимости			Определены в ходе выполнения комплексных кадастровых работ			Метод определения координат	Формулы, примененные для расчета средней квадратической погрешности определения координат характерных точек (Mt), м, с подставленными в такие формулы значениями и итоговые (вычисленные) значения Mt, м
	координаты, м		Радиус, м	координаты, м		Радиус, м		
	X	Y	R	X	Y	R		
1	2	3	4	5	6	7	8	9
н81О	—	—	—	470 585,50	2 189 124,10	—	Метод спутниковых геодезических измерений (определений)	$\sqrt{(0,07^2 + 0,07^2)} = 0,10$
н82О	—	—	—	470 585,96	2 189 132,14	—		
н83О	—	—	—	470 579,76	2 189 132,49	—		
н84О	—	—	—	470 579,30	2 189 124,46	—		
н81О	—	—	—	470 585,50	2 189 124,10	—		

2. Сведения о характеристиках объекта недвижимости с кадастровым номером 23:39:0104003:74 :

№ п/п	Наименование характеристики	Значение характеристики
1	2	3
1.	Вид объекта недвижимости	Здание
2.	Ранее присвоенный государственный учетный номер (инвентарный) здания, сооружения, объекта незавершенного строительства	—
3.	Кадастровый номер земельного участка (земельных участков), в границах которого (которых) расположены здание, сооружение, объект незавершенного строительства	—
4.	Уникальный учетный номер кадастрового квартала, в границах которого расположены здание, сооружение, объект незавершенного строительства	23:39:0104003

1	2	3
5.	Адрес здания, сооружения, объекта незавершенного строительства	—
5.1.	Сведения о местоположении здания, сооружения, объекта незавершенного строительства (при отсутствии адреса) в структурированном в соответствии с федеральной информационной адресной системой виде	—
5.2.	Дополнительные сведения о местоположении	—
6.	Иные сведения	—

3. Пояснения к сведениям об объекте недвижимости с кадастровым номером 23:39:0104003:74 :

1.	—
----	---

1. Сведения о характерных точках контура объекта недвижимости с кадастровым номером 23:39:0104003:75 :

Система координат	<u>МСК-21, зона 1</u>	Зона №	<u>1</u>
-------------------	-----------------------	--------	----------

Обозначение характерных точек границ	Содержатся в Едином государственном реестре недвижимости			Определены в ходе выполнения комплексных кадастровых работ			Метод определения координат	Формулы, примененные для расчета средней квадратической погрешности определения координат характерных точек (Mt), м, с подставленными в такие формулы значениями и итоговые (вычисленные) значения Mt, м
	координаты, м		Радиус, м	координаты, м		Радиус, м		
	X	Y	R	X	Y	R		
1	2	3	4	5	6	7	8	9
н850	—	—	—	470 740,52	2 189 057,09	—	Метод спутниковых геодезических измерений (определений)	$\sqrt{(0,07^2 + 0,07^2)} = 0,10$
н860	—	—	—	470 743,51	2 189 068,54	—		
н870	—	—	—	470 736,53	2 189 070,34	—		
н880	—	—	—	470 733,56	2 189 058,75	—		
н850	—	—	—	470 740,52	2 189 057,09	—		

2. Сведения о характеристиках объекта недвижимости с кадастровым номером 23:39:0104003:75 :

№ п/п	Наименование характеристики	Значение характеристики
1	2	3
1.	Вид объекта недвижимости	Здание

1	2	3
2.	Ранее присвоенный государственный учетный номер (инвентарный) здания, сооружения, объекта незавершенного строительства	—
3.	Кадастровый номер земельного участка (земельных участков), в границах которого (которых) расположены здание, сооружение, объект незавершенного строительства	—
4.	Уникальный учетный номер кадастрового квартала, в границах которого расположены здание, сооружение, объект незавершенного строительства	23:39:0104003
5.	Адрес здания, сооружения, объекта незавершенного строительства	—
5.1.	Сведения о местоположении здания, сооружения, объекта незавершенного строительства (при отсутствии адреса) в структурированном в соответствии с федеральной информационной адресной системой виде	—
5.2.	Дополнительные сведения о местоположении	—
6.	Иные сведения	—

3. Пояснения к сведениям об объекте недвижимости с кадастровым номером 23:39:0104003:75 :

1.	—
----	---

1. Сведения о характерных точках контура объекта недвижимости с кадастровым номером 23:39:0104003:76 :

Система координат		МСК-21, зона 1					Зона № 1	
Обозначение характерных точек границ	Содержатся в Едином государственном реестре недвижимости			Определены в ходе выполнения комплексных кадастровых работ			Метод определения координат	Формулы, примененные для расчета средней квадратической погрешности определения координат характерных точек (Mt), м, с подставленными в такие формулы значениями и итоговые (вычисленные) значения Mt, м
	координаты, м		Радиус, м	координаты, м		Радиус, м		
	X	Y	R	X	Y	R		
1	2	3	4	5	6	7	8	9
н89О	—	—	—	470 532,99	2 189 094,68	—	Метод спутниковых геодезических измерений (определений)	$\sqrt{(0,07^2 + 0,07^2)} = 0,10$
н90О	—	—	—	470 534,10	2 189 102,26	—		
н91О	—	—	—	470 528,29	2 189 102,67	—		

1	2	3	4	5	6	7	8	9
н92О	—	—	—	470 527,11	2 189 095,09	—	Метод спутниковых геодезических измерений (определений)	$\sqrt{(0,07^2 + 0,07^2)} = 0,10$
н89О	—	—	—	470 532,99	2 189 094,68	—		

2. Сведения о характеристиках объекта недвижимости с кадастровым номером 23:39:0104003:76 :

№ п/п	Наименование характеристики	Значение характеристики
1	2	3
1.	Вид объекта недвижимости	Здание
2.	Ранее присвоенный государственный учетный номер (инвентарный) здания, сооружения, объекта незавершенного строительства	—
3.	Кадастровый номер земельного участка (земельных участков), в границах которого (которых) расположены здание, сооружение, объект незавершенного строительства	—
4.	Уникальный учетный номер кадастрового квартала, в границах которого расположены здание, сооружение, объект незавершенного строительства	23:39:0104003
5.	Адрес здания, сооружения, объекта незавершенного строительства	—
5.1.	Сведения о местоположении здания, сооружения, объекта незавершенного строительства (при отсутствии адреса) в структурированном в соответствии с федеральной информационной адресной системой виде	—
5.2.	Дополнительные сведения о местоположении	—
6.	Иные сведения	—

3. Пояснения к сведениям об объекте недвижимости с кадастровым номером 23:39:0104003:76 :

1.	—
----	---

1. Сведения о характерных точках контура объекта недвижимости с кадастровым номером 23:39:0104003:78 :

Система координат		МСК-21, зона 1					Зона № 1	
Обозначение характерных точек границ	Содержатся в Едином государственном реестре недвижимости			Определены в ходе выполнения комплексных кадастровых работ			Метод определения координат	Формулы, примененные для расчета средней квадратической погрешности определения координат характерных точек (Mt), м, с подставленными в такие формулы значениями и итоговые (вычисленные) значения Mt, м
	координаты, м		Радиус, м	координаты, м		Радиус, м		
	X	Y	R	X	Y	R		
1	2	3	4	5	6	7	8	9
н93О	—	—	—	471 023,38	2 188 949,05	—	Метод спутниковых геодезических измерений (определений)	$\sqrt{(0,07^2 + 0,07^2)} = 0,10$
н94О	—	—	—	471 027,34	2 188 956,16	—		
н95О	—	—	—	471 021,86	2 188 959,31	—		
н96О	—	—	—	471 017,88	2 188 951,99	—		
н93О	—	—	—	471 023,38	2 188 949,05	—		
н93О	—	—	—	471 023,38	2 188 949,05	—		

2. Сведения о характеристиках объекта недвижимости с кадастровым номером 23:39:0104003:78 :

№ п/п	Наименование характеристики	Значение характеристики
1	2	3
1.	Вид объекта недвижимости	Здание
2.	Ранее присвоенный государственный учетный номер (инвентарный) здания, сооружения, объекта незавершенного строительства	—
3.	Кадастровый номер земельного участка (земельных участков), в границах которого (которых) расположены здание, сооружение, объект незавершенного строительства	—
4.	Уникальный учетный номер кадастрового квартала, в границах которого расположены здание, сооружение, объект незавершенного строительства	23:39:0104003

1	2	3
5.	Адрес здания, сооружения, объекта незавершенного строительства	—
5.1.	Сведения о местоположении здания, сооружения, объекта незавершенного строительства (при отсутствии адреса) в структурированном в соответствии с федеральной информационной адресной системой виде	—
5.2.	Дополнительные сведения о местоположении	—
6.	Иные сведения	—

3. Пояснения к сведениям об объекте недвижимости с кадастровым номером 23:39:0104003:78 :

1.	—
----	---

1. Сведения о характерных точках контура объекта недвижимости с кадастровым номером 23:39:0104003:79 :

Система координат	<u>МСК-21, зона 1</u>	Зона №	<u>1</u>
-------------------	-----------------------	--------	----------

Обозначение характерных точек границ	Содержатся в Едином государственном реестре недвижимости			Определены в ходе выполнения комплексных кадастровых работ			Метод определения координат	Формулы, примененные для расчета средней квадратической погрешности определения координат характерных точек (Mt), м, с подставленными в такие формулы значениями и итоговые (вычисленные) значения Mt, м
	координаты, м		Радиус, м	координаты, м		Радиус, м		
	X	Y	R	X	Y	R		
1	2	3	4	5	6	7	8	9
н970	—	—	—	470 446,22	2 189 137,93	—	Метод спутниковых геодезических измерений (определений)	$\sqrt{(0,07^2 + 0,07^2)} = 0,10$
н980	—	—	—	470 450,28	2 189 146,36	—		
н990	—	—	—	470 444,41	2 189 149,17	—		
н1000	—	—	—	470 440,27	2 189 140,54	—		
н970	—	—	—	470 446,22	2 189 137,93	—		

2. Сведения о характеристиках объекта недвижимости с кадастровым номером 23:39:0104003:79 :

№ п/п	Наименование характеристики	Значение характеристики
1	2	3
1.	Вид объекта недвижимости	Здание

1	2	3
2.	Ранее присвоенный государственный учетный номер (инвентарный) здания, сооружения, объекта незавершенного строительства	—
3.	Кадастровый номер земельного участка (земельных участков), в границах которого (которых) расположены здание, сооружение, объект незавершенного строительства	—
4.	Уникальный учетный номер кадастрового квартала, в границах которого расположены здание, сооружение, объект незавершенного строительства	23:39:0104003
5.	Адрес здания, сооружения, объекта незавершенного строительства	—
5.1.	Сведения о местоположении здания, сооружения, объекта незавершенного строительства (при отсутствии адреса) в структурированном в соответствии с федеральной информационной адресной системой виде	—
5.2.	Дополнительные сведения о местоположении	—
6.	Иные сведения	—

3. Пояснения к сведениям об объекте недвижимости с кадастровым номером 23:39:0104003:79 :

1.	—
----	---

1. Сведения о характерных точках контура объекта недвижимости с кадастровым номером 23:39:0104003:80 :

Система координат		МСК-21, зона 1					Зона № 1	
Обозначение характерных точек границ	Содержатся в Едином государственном реестре недвижимости			Определены в ходе выполнения комплексных кадастровых работ			Метод определения координат	Формулы, примененные для расчета средней квадратической погрешности определения координат характерных точек (Mt), м, с подставленными в такие формулы значениями и итоговые (вычисленные) значения Mt, м
	координаты, м		Радиус, м	координаты, м		Радиус, м		
	X	Y	R	X	Y	R		
1	2	3	4	5	6	7	8	9
н101О	—	—	—	471 113,72	2 188 897,20	—	Метод спутниковых геодезических измерений (определений)	$\sqrt{(0,07^2 + 0,07^2)} = 0,10$
н102О	—	—	—	471 118,51	2 188 903,66	—		
н103О	—	—	—	471 113,43	2 188 906,76	—		

1	2	3	4	5	6	7	8	9
н104О	—	—	—	471 108,97	2 188 900,28	—	Метод спутниковых геодезических измерений (определений)	$\sqrt{(0,07^2 + 0,07^2)} = 0,10$
н101О	—	—	—	471 113,72	2 188 897,20	—		

2. Сведения о характеристиках объекта недвижимости с кадастровым номером 23:39:0104003:80 :

№ п/п	Наименование характеристики	Значение характеристики
1	2	3
1.	Вид объекта недвижимости	Здание
2.	Ранее присвоенный государственный учетный номер (инвентарный) здания, сооружения, объекта незавершенного строительства	—
3.	Кадастровый номер земельного участка (земельных участков), в границах которого (которых) расположены здание, сооружение, объект незавершенного строительства	—
4.	Уникальный учетный номер кадастрового квартала, в границах которого расположены здание, сооружение, объект незавершенного строительства	23:39:0104003
5.	Адрес здания, сооружения, объекта незавершенного строительства	—
5.1.	Сведения о местоположении здания, сооружения, объекта незавершенного строительства (при отсутствии адреса) в структурированном в соответствии с федеральной информационной адресной системой виде	—
5.2.	Дополнительные сведения о местоположении	—
6.	Иные сведения	—

3. Пояснения к сведениям об объекте недвижимости с кадастровым номером 23:39:0104003:80 :

1.	—
----	---

1. Сведения о характерных точках контура объекта недвижимости с кадастровым номером 23:39:0104003:84 :

Система координат			МСК-21, зона 1				Зона № 1	
Обозначение характерных точек границ	Содержатся в Едином государственном реестре недвижимости			Определены в ходе выполнения комплексных кадастровых работ			Метод определения координат	Формулы, примененные для расчета средней квадратической погрешности определения координат характерных точек (Mt), м, с подставленными в такие формулы значениями и итоговые (вычисленные) значения Mt, м
	координаты, м		Радиус, м	координаты, м		Радиус, м		
	X	Y	R	X	Y	R		
1	2	3	4	5	6	7	8	9
н1050	—	—	—	470 509,98	2 189 230,03	—	Метод спутниковых геодезических измерений (определений)	$\sqrt{(0,07^2 + 0,07^2)} = 0,10$
н1060	—	—	—	470 514,65	2 189 238,89	—		
н1070	—	—	—	470 508,58	2 189 242,09	—		
н1080	—	—	—	470 505,31	2 189 235,90	—		
н1090	—	—	—	470 502,91	2 189 237,17	—		
н1100	—	—	—	470 501,51	2 189 234,50	—		
н1050	—	—	—	470 509,98	2 189 230,03	—		

2. Сведения о характеристиках объекта недвижимости с кадастровым номером 23:39:0104003:84 :

№ п/п	Наименование характеристики	Значение характеристики
1	2	3
1.	Вид объекта недвижимости	Здание
2.	Ранее присвоенный государственный учетный номер (инвентарный) здания, сооружения, объекта незавершенного строительства	—
3.	Кадастровый номер земельного участка (земельных участков), в границах которого (которых) расположены здание, сооружение, объект незавершенного строительства	—

1	2	3
4.	Уникальный учетный номер кадастрового квартала, в границах которого расположены здание, сооружение, объект незавершенного строительства	23:39:0104003
5.	Адрес здания, сооружения, объекта незавершенного строительства	—
5.1.	Сведения о местоположении здания, сооружения, объекта незавершенного строительства (при отсутствии адреса) в структурированном в соответствии с федеральной информационной адресной системой виде	—
5.2.	Дополнительные сведения о местоположении	—
6.	Иные сведения	—

3. Пояснения к сведениям об объекте недвижимости с кадастровым номером 23:39:0104003:84 :

1. —

1. Сведения о характерных точках контура объекта недвижимости с кадастровым номером 23:39:0104003:85 :

Система координат МСК-21, зона 1 Зона № 1

Обозначение характерных точек границ	Содержатся в Едином государственном реестре недвижимости			Определены в ходе выполнения комплексных кадастровых работ			Метод определения координат	Формулы, примененные для расчета средней квадратической погрешности определения координат характерных точек (Mt), м, с подставленными в такие формулы значениями и итоговые (вычисленные) значения Mt, м
	координаты, м		Радиус, м	координаты, м		Радиус, м		
	X	Y	R	X	Y	R		
1	2	3	4	5	6	7	8	9
н1110	—	—	—	471 031,06	2 188 932,29	—	Метод спутниковых геодезических измерений (определений)	$\sqrt{(0,07^2 + 0,07^2)} = 0,10$
н1120	—	—	—	471 037,62	2 188 943,71	—		
н1130	—	—	—	471 027,54	2 188 949,68	—		
н1140	—	—	—	471 021,02	2 188 938,31	—		
н1110	—	—	—	471 031,06	2 188 932,29	—		

2. Сведения о характеристиках объекта недвижимости с кадастровым номером 23:39:0104003:85 :

№ п/п	Наименование характеристики	Значение характеристики
1	2	3
1.	Вид объекта недвижимости	Здание
2.	Ранее присвоенный государственный учетный номер (инвентарный) здания, сооружения, объекта незавершенного строительства	—
3.	Кадастровый номер земельного участка (земельных участков), в границах которого (которых) расположены здание, сооружение, объект незавершенного строительства	—
4.	Уникальный учетный номер кадастрового квартала, в границах которого расположены здание, сооружение, объект незавершенного строительства	23:39:0104003
5.	Адрес здания, сооружения, объекта незавершенного строительства	—
5.1.	Сведения о местоположении здания, сооружения, объекта незавершенного строительства (при отсутствии адреса) в структурированном в соответствии с федеральной информационной адресной системой виде	—
5.2.	Дополнительные сведения о местоположении	—
6.	Иные сведения	—

3. Пояснения к сведениям об объекте недвижимости с кадастровым номером 23:39:0104003:85 :

1.	—
----	---

1. Сведения о характерных точках контура объекта недвижимости с кадастровым номером 23:39:0104003:87 :

Система координат		<u>МСК-21, зона 1</u>					Зона № <u>1</u>	
Обозначение характерных точек границ	Содержатся в Едином государственном реестре недвижимости			Определены в ходе выполнения комплексных кадастровых работ			Метод определения координат	Формулы, примененные для расчета средней квадратической погрешности определения координат характерных точек (Mt), м, с подставленными в такие формулы значениями и итоговые (вычисленные) значения Mt, м
	координаты, м		Радиус, м	координаты, м		Радиус, м		
	X	Y	R	X	Y	R		
1	2	3	4	5	6	7	8	9
n1150	—	—	—	470 811,83	2 189 041,51	—	Метод спутниковых геодезических измерений (определений)	$\sqrt{(0,07^2 + 0,07^2)} = 0,10$

1	2	3	4	5	6	7	8	9
н1160	—	—	—	470 813,86	2 189 049,63	—	Метод спутниковых геодезических измерений (определений)	$\sqrt{(0,07^2 + 0,07^2)} = 0,10$
н1170	—	—	470 807,28	2 189 051,24	—			
н1180	—	—	—	470 805,26	2 189 042,97	—		
н1150	—	—	—	470 811,83	2 189 041,51	—		

2. Сведения о характеристиках объекта недвижимости с кадастровым номером 23:39:0104003:87 :

№ п/п	Наименование характеристики	Значение характеристики
1	2	3
1.	Вид объекта недвижимости	Здание
2.	Ранее присвоенный государственный учетный номер (инвентарный) здания, сооружения, объекта незавершенного строительства	—
3.	Кадастровый номер земельного участка (земельных участков), в границах которого (которых) расположены здание, сооружение, объект незавершенного строительства	—
4.	Уникальный учетный номер кадастрового квартала, в границах которого расположены здание, сооружение, объект незавершенного строительства	23:39:0104003
5.	Адрес здания, сооружения, объекта незавершенного строительства	—
5.1.	Сведения о местоположении здания, сооружения, объекта незавершенного строительства (при отсутствии адреса) в структурированном в соответствии с федеральной информационной адресной системой виде	—
5.2.	Дополнительные сведения о местоположении	—
6.	Иные сведения	—

3. Пояснения к сведениям об объекте недвижимости с кадастровым номером 23:39:0104003:87 :

1.	—
----	---

1. Сведения о характерных точках контура объекта недвижимости с кадастровым номером 23:39:0104003:88 :

Система координат			МСК-21, зона 1				Зона № 1	
Обозначение характерных точек границ	Содержатся в Едином государственном реестре недвижимости			Определены в ходе выполнения комплексных кадастровых работ			Метод определения координат	Формулы, примененные для расчета средней квадратической погрешности определения координат характерных точек (Mt), м, с подставленными в такие формулы значениями и итоговые (вычисленные) значения Mt, м
	координаты, м		Радиус, м	координаты, м		Радиус, м		
	X	Y	R	X	Y	R		
1	2	3	4	5	6	7	8	9
н1190	—	—	—	470 473,12	2 189 099,69	—	Метод спутниковых геодезических измерений (определений)	$\sqrt{(0,07^2 + 0,07^2)} = 0,10$
н1200	—	—	—	470 474,44	2 189 108,55	—		
н1210	—	—	—	470 467,01	2 189 109,41	—		
н1220	—	—	—	470 466,00	2 189 100,75	—		
н1190	—	—	—	470 473,12	2 189 099,69	—		

2. Сведения о характеристиках объекта недвижимости с кадастровым номером 23:39:0104003:88 :

№ п/п	Наименование характеристики	Значение характеристики
1	2	3
1.	Вид объекта недвижимости	Здание
2.	Ранее присвоенный государственный учетный номер (инвентарный) здания, сооружения, объекта незавершенного строительства	—
3.	Кадастровый номер земельного участка (земельных участков), в границах которого (которых) расположены здание, сооружение, объект незавершенного строительства	—
4.	Уникальный учетный номер кадастрового квартала, в границах которого расположены здание, сооружение, объект незавершенного строительства	23:39:0104003

1	2	3
5.	Адрес здания, сооружения, объекта незавершенного строительства	—
5.1.	Сведения о местоположении здания, сооружения, объекта незавершенного строительства (при отсутствии адреса) в структурированном в соответствии с федеральной информационной адресной системой виде	—
5.2.	Дополнительные сведения о местоположении	—
6.	Иные сведения	—

3. Пояснения к сведениям об объекте недвижимости с кадастровым номером 23:39:0104003:88 :

1.	—
----	---

1. Сведения о характерных точках контура объекта недвижимости с кадастровым номером 23:39:0104003:92 :

Система координат	<u>МСК-21, зона 1</u>	Зона №	<u>1</u>
-------------------	-----------------------	--------	----------

Обозначение характерных точек границ	Содержатся в Едином государственном реестре недвижимости			Определены в ходе выполнения комплексных кадастровых работ			Метод определения координат	Формулы, примененные для расчета средней квадратической погрешности определения координат характерных точек (Mt), м, с подставленными в такие формулы значениями и итоговые (вычисленные) значения Mt, м
	координаты, м		Радиус, м	координаты, м		Радиус, м		
	X	Y	R	X	Y	R		
1	2	3	4	5	6	7	8	9
н123О	—	—	—	470 443,08	2 189 202,81	—	Метод спутниковых геодезических измерений (определений)	$\sqrt{(0,07^2 + 0,07^2)} = 0,10$
н124О	—	—	—	470 448,35	2 189 212,27	—		
н125О	—	—	—	470 441,24	2 189 216,24	—		
н126О	—	—	—	470 439,59	2 189 213,28	—		
н127О	—	—	—	470 438,12	2 189 214,10	—		
н128О	—	—	—	470 434,18	2 189 207,03	—		
н123О	—	—	—	470 443,08	2 189 202,81	—		

2. Сведения о характеристиках объекта недвижимости с кадастровым номером 23:39:0104003:92 :

№ п/п	Наименование характеристики	Значение характеристики
1	2	3
1.	Вид объекта недвижимости	Здание
2.	Ранее присвоенный государственный учетный номер (инвентарный) здания, сооружения, объекта незавершенного строительства	—
3.	Кадастровый номер земельного участка (земельных участков), в границах которого (которых) расположены здание, сооружение, объект незавершенного строительства	—
4.	Уникальный учетный номер кадастрового квартала, в границах которого расположены здание, сооружение, объект незавершенного строительства	23:39:0104003
5.	Адрес здания, сооружения, объекта незавершенного строительства	—
5.1.	Сведения о местоположении здания, сооружения, объекта незавершенного строительства (при отсутствии адреса) в структурированном в соответствии с федеральной информационной адресной системой виде	—
5.2.	Дополнительные сведения о местоположении	—
6.	Иные сведения	—

3. Пояснения к сведениям об объекте недвижимости с кадастровым номером 23:39:0104003:92 :

1.	—
----	---

1. Сведения о характерных точках контура объекта недвижимости с кадастровым номером 23:39:0104003:93 :

Система координат		<u>МСК-21, зона 1</u>					Зона № <u>1</u>	
Обозначение характерных точек границ	Содержатся в Едином государственном реестре недвижимости			Определены в ходе выполнения комплексных кадастровых работ			Метод определения координат	Формулы, примененные для расчета средней квадратической погрешности определения координат характерных точек (Mt), м, с подставленными в такие формулы значениями и итоговые (вычисленные) значения Mt, м
	координаты, м		Радиус, м	координаты, м		Радиус, м		
	X	Y	R	X	Y	R		
1	2	3	4	5	6	7	8	9
n129O	—	—	—	470 934,11	2 189 007,72	—	Метод спутниковых геодезических измерений (определений)	$\sqrt{(0,07^2 + 0,07^2)} = 0,10$

1	2	3	4	5	6	7	8	9
н1300	—	—	—	470 938,84	2 189 017,85	—	Метод спутниковых геодезических измерений (определений)	$\sqrt{(0,07^2 + 0,07^2)} = 0,10$
н1310	—	—	—	470 920,03	2 189 026,64	—		
н1320	—	—	—	470 915,30	2 189 016,51	—		
н1330	—	—	—	470 913,17	2 189 011,96	—		
н1340	—	—	—	470 918,39	2 189 009,52	—		
н1350	—	—	—	470 920,52	2 189 014,07	—		
н1290	—	—	—	470 934,11	2 189 007,72	—		

2. Сведения о характеристиках объекта недвижимости с кадастровым номером 23:39:0104003:93 :

№ п/п	Наименование характеристики	Значение характеристики
1	2	3
1.	Вид объекта недвижимости	Здание
2.	Ранее присвоенный государственный учетный номер (инвентарный) здания, сооружения, объекта незавершенного строительства	—
3.	Кадастровый номер земельного участка (земельных участков), в границах которого (которых) расположены здание, сооружение, объект незавершенного строительства	—
4.	Уникальный учетный номер кадастрового квартала, в границах которого расположены здание, сооружение, объект незавершенного строительства	23:39:0104003
5.	Адрес здания, сооружения, объекта незавершенного строительства	—
5.1.	Сведения о местоположении здания, сооружения, объекта незавершенного строительства (при отсутствии адреса) в структурированном в соответствии с федеральной информационной адресной системой виде	—
5.2.	Дополнительные сведения о местоположении	—
6.	Иные сведения	—

3. Пояснения к сведениям об объекте недвижимости с кадастровым номером 23:39:0104003:93 :

1. —

1. Сведения о характерных точках контура объекта недвижимости с кадастровым номером 23:39:0104003:94 :

Система координат МСК-21, зона 1 Зона № 1

Обозначение характерных точек границ	Содержатся в Едином государственном реестре недвижимости			Определены в ходе выполнения комплексных кадастровых работ			Метод определения координат	Формулы, примененные для расчета средней квадратической погрешности определения координат характерных точек (Mt), м, с подставленными в такие формулы значениями и итоговые (вычисленные) значения Mt, м
	координаты, м		Радиус, м	координаты, м		Радиус, м		
	X	Y	R	X	Y	R		
1	2	3	4	5	6	7	8	9
н1360	—	—	—	470 577,01	2 189 087,66	—	Метод спутниковых геодезических измерений (определений)	$\sqrt{(0,07^2 + 0,07^2)} = 0,10$
н1370	—	—	—	470 578,80	2 189 095,92	—		
н1380	—	—	—	470 572,31	2 189 097,33	—		
н1390	—	—	—	470 570,80	2 189 088,98	—		
н1360	—	—	—	470 577,01	2 189 087,66	—		

2. Сведения о характеристиках объекта недвижимости с кадастровым номером 23:39:0104003:94 :

№ п/п	Наименование характеристики	Значение характеристики
1	2	3
1.	Вид объекта недвижимости	Здание
2.	Ранее присвоенный государственный учетный номер (инвентарный) здания, сооружения, объекта незавершенного строительства	—
3.	Кадастровый номер земельного участка (земельных участков), в границах которого (которых) расположены здание, сооружение, объект незавершенного строительства	—
4.	Уникальный учетный номер кадастрового квартала, в границах которого расположены здание, сооружение, объект незавершенного строительства	23:39:0104003

1	2	3
5.	Адрес здания, сооружения, объекта незавершенного строительства	—
5.1.	Сведения о местоположении здания, сооружения, объекта незавершенного строительства (при отсутствии адреса) в структурированном в соответствии с федеральной информационной адресной системой виде	—
5.2.	Дополнительные сведения о местоположении	—
6.	Иные сведения	—

3. Пояснения к сведениям об объекте недвижимости с кадастровым номером 23:39:0104003:94 :

1.	—
----	---

1. Сведения о характерных точках контура объекта недвижимости с кадастровым номером 23:39:0104003:99 :

Система координат	<u>МСК-21, зона 1</u>	Зона №	<u>1</u>
-------------------	-----------------------	--------	----------

Обозначение характерных точек границ	Содержатся в Едином государственном реестре недвижимости			Определены в ходе выполнения комплексных кадастровых работ			Метод определения координат	Формулы, примененные для расчета средней квадратической погрешности определения координат характерных точек (Mt), м, с подставленными в такие формулы значениями и итоговые (вычисленные) значения Mt, м
	координаты, м		Радиус, м	координаты, м		Радиус, м		
	X	Y	R	X	Y	R		
1	2	3	4	5	6	7	8	9
н1400	—	—	—	470 518,78	2 189 095,17	—	Метод спутниковых геодезических измерений (определений)	$\sqrt{(0,07^2 + 0,07^2)} = 0,10$
н1410	—	—	—	470 519,93	2 189 103,32	—		
н1420	—	—	—	470 513,19	2 189 104,27	—		
н1430	—	—	—	470 512,04	2 189 096,13	—		
н1400	—	—	—	470 518,78	2 189 095,17	—		

2. Сведения о характеристиках объекта недвижимости с кадастровым номером 23:39:0104003:99 :

№ п/п	Наименование характеристики	Значение характеристики
1	2	3
1.	Вид объекта недвижимости	Здание

1	2	3
2.	Ранее присвоенный государственный учетный номер (инвентарный) здания, сооружения, объекта незавершенного строительства	—
3.	Кадастровый номер земельного участка (земельных участков), в границах которого (которых) расположены здание, сооружение, объект незавершенного строительства	—
4.	Уникальный учетный номер кадастрового квартала, в границах которого расположены здание, сооружение, объект незавершенного строительства	23:39:0104003
5.	Адрес здания, сооружения, объекта незавершенного строительства	—
5.1.	Сведения о местоположении здания, сооружения, объекта незавершенного строительства (при отсутствии адреса) в структурированном в соответствии с федеральной информационной адресной системой виде	—
5.2.	Дополнительные сведения о местоположении	—
6.	Иные сведения	—

3. Пояснения к сведениям об объекте недвижимости с кадастровым номером 23:39:0104003:99 :

1.	—
----	---

1. Сведения о характерных точках контура объекта недвижимости с кадастровым номером 23:39:0104003:86 :

Система координат		МСК-21, зона 1					Зона № 1	
Обозначение характерных точек границ	Содержатся в Едином государственном реестре недвижимости			Определены в ходе выполнения комплексных кадастровых работ			Метод определения координат	Формулы, примененные для расчета средней квадратической погрешности определения координат характерных точек (Mt), м, с подставленными в такие формулы значениями и итоговые (вычисленные) значения Mt, м
	координаты, м		Радиус, м	координаты, м		Радиус, м		
	X	Y	R	X	Y	R		
1	2	3	4	5	6	7	8	9
н1440	—	—	—	470 590,41	2 189 081,56	—	Метод спутниковых геодезических измерений (определений)	$\sqrt{(0,07^2 + 0,07^2)} = 0,10$
н1450	—	—	—	470 593,17	2 189 094,39	—		
н1460	—	—	—	470 584,18	2 189 096,32	—		

1	2	3	4	5	6	7	8	9
н1470	—	—	—	470 581,43	2 189 083,49	—	Метод спутниковых геодезических измерений (определений)	$\sqrt{(0,07^2 + 0,07^2)} = 0,10$
н1440	—	—	—	470 590,41	2 189 081,56	—		

2. Сведения о характеристиках объекта недвижимости с кадастровым номером 23:39:0104003:86 :

№ п/п	Наименование характеристики	Значение характеристики
1	2	3
1.	Вид объекта недвижимости	Сооружение
2.	Ранее присвоенный государственный учетный номер (инвентарный) здания, сооружения, объекта незавершенного строительства	—
3.	Кадастровый номер земельного участка (земельных участков), в границах которого (которых) расположены здание, сооружение, объект незавершенного строительства	—
4.	Уникальный учетный номер кадастрового квартала, в границах которого расположены здание, сооружение, объект незавершенного строительства	23:39:0104003
5.	Адрес здания, сооружения, объекта незавершенного строительства	—
5.1.	Сведения о местоположении здания, сооружения, объекта незавершенного строительства (при отсутствии адреса) в структурированном в соответствии с федеральной информационной адресной системой виде	—
5.2.	Дополнительные сведения о местоположении	—
6.	Иные сведения	—

3. Пояснения к сведениям об объекте недвижимости с кадастровым номером 23:39:0104003:86 :

1.	—
----	---

**Сведения о зданиях, сооружениях, объектах незавершенного строительства,
необходимые для исправления реестровых ошибок в сведениях об описании их местоположения**

1. Сведения о характерных точках контура _____
 вид объекта недвижимости (здание, сооружение, объект незавершенного строительства)
 с кадастровым номером _____ :

Система координат _____ Зона № _____

Обозначение характерных точек границ	Содержатся в Едином государственном реестре недвижимости			Определены в ходе выполнения комплексных кадастровых работ			Метод определения координат	Формулы, примененные для расчета средней квадратической погрешности определения координат характерных точек (Mt), м, с подставленными в такие формулы значениями и итоговые (вычисленные) значения Mt, м
	координаты, м		Радиус, м	координаты, м		Радиус, м		
	X	Y	R	X	Y	R		
1	2	3	4	5	6	7	8	9

2. Иные сведения об объекте недвижимости с кадастровым номером _____ :

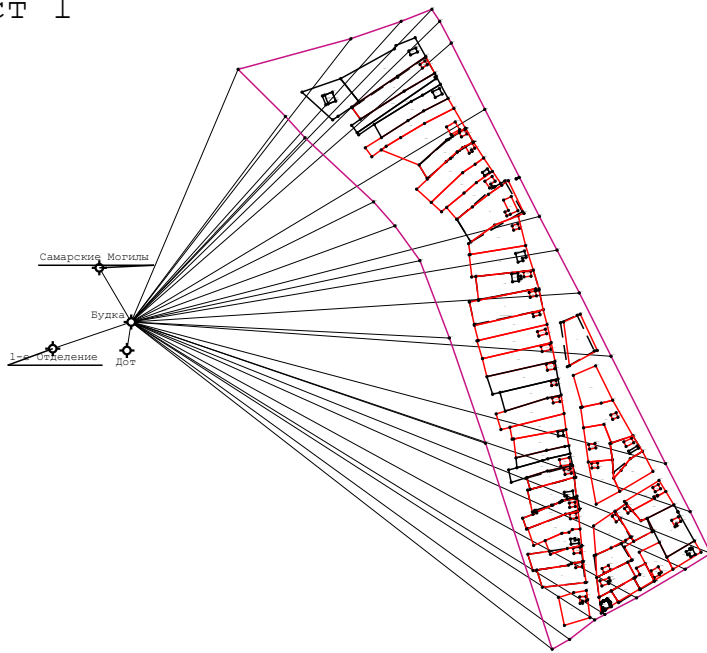
1. _____

3. Пояснения к сведениям об объекте недвижимости с кадастровым номером _____ :

1. _____

Схема геодезических построений

Лист 1



Масштаб 1:10 000

Условные обозначения:



- Пункт государственной геодезической сети



- Направление геодезических построений при определении координат характерных точек границ земельного участка



- Граница кадастрового квартала

91:01:073004

- Номер кадастрового квартала

Схема границ земельных участков

С
↑
Обзорная схема

Ю
↓



Масштаб 1:5 000

Схема границ земельных участков



Масштаб 1:500

Условные обозначения:

условные обозначения представлены на листе № 17

Схема границ земельных участков



Условные обозначения:

условные обозначения представлены на листе № 17

Схема границ земельных участков

С
Ю



Масштаб 1:500

Условные обозначения:

условные обозначения представлены на листе № 17

Схема границ земельных участков



Условные обозначения:

условные обозначения представлены на листе № 17

Схема границ земельных участков



Масштаб 1:500

Условные обозначения:

условные обозначения представлены на листе № 17

Схема границ земельных участков



Масштаб 1:500

Условные обозначения:

условные обозначения представлены на листе № 17

Схема границ земельных участков



Масштаб 1:500

Условные обозначения:

условные обозначения представлены на листе № 17

Схема границ земельных участков



Масштаб 1:500

Условные обозначения:

условные обозначения представлены на листе № 17

Схема границ земельных участков



Масштаб 1:500

Условные обозначения:

условные обозначения представлены на листе № 17

Схема границ земельных участков

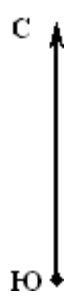


Масштаб 1:500

Условные обозначения:

условные обозначения представлены на листе № 17

Схема границ земельных участков



Масштаб 1:500

Условные обозначения:

условные обозначения представлены на листе № 17

Схема границ земельных участков



Масштаб 1:500

Условные обозначения:

условные обозначения представлены на листе № 17

Схема границ земельных участков











Масштаб 1:500

Условные обозначения:

условные обозначения представлены на листе № 17

Схема границ земельных участков

Условные обозначения:

-  - Существующая точка, имеющиеся в ЕГРН сведения о которой позволяют однозначно определить ее местоположение
-  - Прекращающая существование точка, сведения о которой позволяют однозначно определить ее местоположение
-  - Существующая часть границы, имеющиеся в ЕГРН сведения о которой достаточны для определения ее местоположения
-  - Вновь образованная часть границы, сведения о которой достаточны для определения ее местоположения
-  - Граница кадастрового квартала
-  - Номер земельного участка
-  - Номер кадастрового квартала
-  - Обозначение новых точек границ объектов капитального строительства